



ПОСТАНОВЛЕНИЕ

2023 ел, 24 гыйнвар

г.Казань

КАРАР

№ 36

«35 кВ һава линиясе 22-25 (Бишмунча – 22 нче КНС)» төбәк әһәмиятендәге электр челтәре хужалыгы объектның эксплуатацияләү максатларында «Сетевая компания» акционерлык жәмгыяте мәнфәгатьләрендә гавами сервитут билгеләү турында

Россия Федерациясе Жир кодексының V⁷ бүлегә, «Россия Федерациясе Жир кодексын гамәлгә кертү турында» 2001 елның 25 октябрәндәге 137-ФЗ номерлы Федераль законның 3⁶ статьясы, Россия Федерациясе Хөкүмәтенә «Электр челтәре хужалыгы объектларының саклау зоналарын һәм мондый зоналар чикләрендә урнашкан жир кишәрлекләреннән файдалануның махсус шартларын билгеләү тәртибе турында» 2009 елның 24 февралендәге 160 номерлы карары, Татарстан Республикасы Министрлар Кабинетының «Татарстан Республикасын территориаль планлаштыру схемасын раслау турында» 2011 ел, 21 февраль, 134 нче карары белән расланган Татарстан Республикасын территориаль планлаштыру схемасы нигезендә, «35 кВ һава линиясе 22-25 (Бишмунча – КНС22)» төбәк әһәмиятендәге электр челтәре хужалыгы объектның эксплуатацияләү максатларында Татарстан Республикасы Министрлар Кабинеты КАРАР БИРӘ:

1. «35 кВ һава линиясе 22-25 (Бишмунча – КНС22)» төбәк әһәмиятендәге электр челтәре хужалыгы объектның эксплуатацияләү максатларында «Сетевая компания» акционерлык жәмгыяте (ИНН 1655049111, ОГРН 1021602830930) мәнфәгатьләрендә кушымтада күрсәтелгән жир кишәрлекләренә (алга таба – жир кишәрлекләре) карата 49 елга гавами сервитут (алга таба – гавами сервитут) билгеләргә.

2. Бу карарга теркәлгән «35 кВ һава линиясе 22-25 (Бишмунча – КНС22)» төбәк әһәмиятендәге электр челтәре хужалыгы объектның эксплуатацияләү максатларында гавами сервитут чикләре урнашу урынының график тасвирламасын расларга.

3. Түбәндәгеләр дип билгеләргә:

гавами сервитут өчен түләүне исәпләү һәм кертү тәртибе Россия Федерациясе Жир кодексының 39⁴⁶ статьясы нигезендә гамәлгә ашырыла;

жир кишәрлекләреннән рөхсәт ителгән файдалану нигезендә алардан файдалану мөмкин булмагачак яки шактый авыр булагачак срогы гавами сервитут срогына туры килә.

4. Татарстан Республикасы Жир һәм мөлкәт мөнәсәбәтләре министрлыгына бу карар кабул ителгән көннән биш эш көне эчендә законнар белән билгеләнгән тәртиптә түбәндәгеләрне тәэмин итәргә:

бу карарны Татарстан Республикасы Жир һәм мөлкәт мөнәсәбәтләре министрлыгының «Интернет» мәгълүмат-телекоммуникация челтәрендәге рәсми сайтында урнаштыруны;

бу карарны муниципаль хокукый актларны рәсми бастырып чыгару өчен билгеләнгән тәртиптә рәсми бастырып чыгару өчен Татарстан Республикасы Әлмәт муниципаль районының башкарма комитетына жиберүне;

бу карарның күчәрмәләрен жир кишәрлекләренә хокук ияләренә, «Дәүләт теркәве, кадастр һәм картография федераль хезмәтенә Федераль кадастр палатасы» федераль дәүләт бюджет учреждениесенә Татарстан Республикасы буенча филиалына, «Сетевая компания» акционерлык жәмгыятенә жиберүне.

5. «Сетевая компания» акционерлык жәмгыятенә түбәндәгеләрне тәкъдим итәргә:

жир кишәрлекләренә хокук ияләре белән гавами сервитутны гамәлгә ашыру турында килешү төзүне;

Россия Федерациясе Хөкүмәтенә «Электр челтәре хужалыгы объектларының саклау зоналарын һәм мондый зоналар чикләрендә урнашкан жир кишәрлекләреннән файдалануның махсус шартларын билгеләү тәртибе турында» 2009 елның 24 февралендәге 160 номерлы карары нигезендә бу карарның 1 нче пунктында күрсәтелгән объектка карата саклау зонасы чикләрен килештерү турындагы гариза белән федераль дәүләт энергетика күзәтчелегенә гамәлгә ашыручы башкарма хакимиятнең федераль органына мөрәжәгать итүне;

электр челтәре хужалыгы объектына техник хезмәт күрсәтү буенча тәэмин ителеше өчен гавами сервитут билгеләнгән план (регламент) эшләрен елга бер тапкыр гамәлгә ашыруны;

жир кишәрлекләрен аларның рөхсәт ителгән файдалану төре нигезендә файдалану өчен яраклы хәлгә китерүне;

гавами сервитут нигезендә урнаштырылган инженерлык корылмасын, тәэмин ителеше өчен гавами сервитут билгеләнгән эшчәнлек тәмамланганнан соң, Россия Федерациясе Жир кодексының 39⁵⁰ статьясында билгеләнгән срокларда сүтүне.

6. Бу карарның үтәлешен тикшерүдә тотуны Татарстан Республикасы Жир һәм мөлкәт мөнәсәбәтләре министрлыгына йөкләргә.

«35 кВ һава линиясе 22-25 (Бишмунча – КНС22)» төбәк әһәмиятендәге
 электр челтәре хужалыгы объектның эксплуатацияләү максатларында
 гавами сервитут чикләре урнашу урынының график тасвирламасы

1 бүлек

| Объект турында мәгълүматлар | | |
|-----------------------------|---|--|
| Т/с | Объектның тасвирнамәләре | Тасвирнамәләренң тасвирламасы |
| 1 | Объектның урнашу урыны | Татарстан Республикасы, Әлмәт муниципаль районы, Бишмунча һәм Тайсуган авыл жирлекләре |
| 2 | Объектның мәйданы +/- мәйданны билгеләү төгәлсезлеге зурлыгы (Р +/- Дельта Р) | 567 кв.м +/- 8 кв.м |
| 3 | Объектның башка тасвирнамәләре | Гавами сервитут билгеләнә торган жир кишәрлекләренң кадастр номерлары: 16:07:090002:1397 (ЕЗ 16:07:000000:1939), 16:07:300003:748 (ЕЗ 16:07:000000:1367), 16:07:300003:1056 (ЕЗ 16:07:000000:1939), 16:07:300003:1057 (ЕЗ 16:07:000000:1939), 16:07:300003:1058 (ЕЗ 16:07:000000:1939), 16:07:300003:1059 (ЕЗ 16:07:000000:1939), 16:07:300003:1060 (ЕЗ 16:07:000000:1939), 16:07:300003:1061 (ЕЗ 16:07:000000:1939), 16:07:300003:1062 (ЕЗ 16:07:000000:1939), 16:07:300003:1063 (ЕЗ 16:07:000000:1939), 16:07:300003:1064 (ЕЗ 16:07:000000:1939), 16:07:300003:1065 (ЕЗ 16:07:000000:1939), 16:07:300003:1066 (ЕЗ 16:07:000000:1939), 16:07:300003:1067 (ЕЗ 16:07:000000:1939), 16:07:300003:1068 (ЕЗ 16:07:000000:1939), 16:07:300003:1069 (ЕЗ 16:07:000000:1939), 16:07:300003:1070 (ЕЗ 16:07:000000:1939), 16:07:300003:1071 (ЕЗ 16:07:000000:1939), 16:07:300003:1072 (ЕЗ 16:07:000000:1939), 16:07:300003:1073 (ЕЗ 16:07:000000:1939), 16:07:300003:1074 (ЕЗ 16:07:000000:1939), 16:07:300003:1075 (ЕЗ 16:07:000000:1939), 16:07:300003:1076 (ЕЗ 16:07:000000:1939), |

| | | |
|--|--|---|
| | | 16:07:300003:1077 (E3 16:07:000000:1939), 16:07:300003:979 (E3 16:07:000000:1860), 16:07:300003:924 (E3 16:07:000000:1860), 16:07:300003:906 (E3 16:07:000000:1860), 16:07:090002:798 |
|--|--|---|

2 бүлек

| Объект чикләренен урнашу урыны турында мәгълүматлар | | | | | |
|---|-----------------|------------|---|---|---|
| 1. Координатлар системасы: Халыкара координатлар системасы – 16 | | | | | |
| 2. Объект чикләренен характерлы нокталары турында мәгълүматлар | | | | | |
| Чикләренен характерлы нокталары билгесе | Координатлар, м | | Характерлы ноктаның координатларын билгеләү ысулы | Характерлы нокта урынының уртача квадрат төгәлсезлеге (Mt), м | Жирлектә нокта билгесенен тасвирламасы (булганда) |
| | X | Y | | | |
| 1 | 2 | 3 | 4 | 5 | 6 |
| - | - | - | - | - | - |
| 3. Объект чиге өлешенен (өлешләренен) характерлы нокталары турында мәгълүматлар | | | | | |
| Чик өлешенен характерлы нокталары билгесе | Координатлар, м | | Характерлы ноктаның координатларын билгеләү ысулы | Характерлы нокта урынының уртача квадрат төгәлсезлеге (Mt), м | Жирлектә нокта билгесенен тасвирламасы (булганда) |
| | X | Y | | | |
| 1 | 2 | 3 | 4 | 5 | 6 |
| 1 өлеш | | | | | |
| 1 | 371919.04 | 2335254.40 | Аналитик | 0.10 | - |
| 2 | 371911.62 | 2335260.01 | Аналитик | 0.10 | - |
| 3 | 371906.01 | 2335252.60 | Аналитик | 0.10 | - |
| 4 | 371913.42 | 2335246.98 | Аналитик | 0.10 | - |
| 1 | 371919.04 | 2335254.40 | Аналитик | 0.10 | - |
| 2 өлеш | | | | | |
| 5 | 371732.07 | 2335233.13 | Аналитик | 0.10 | - |
| 6 | 371727.81 | 2335232.49 | Аналитик | 0.10 | - |
| 7 | 371728.45 | 2335228.24 | Аналитик | 0.10 | - |
| 8 | 371732.71 | 2335228.88 | Аналитик | 0.10 | - |
| 5 | 371732.07 | 2335233.13 | Аналитик | 0.10 | - |
| 3 өлеш | | | | | |
| 9 | 371543.88 | 2335209.84 | Аналитик | 0.10 | - |
| 10 | 371539.60 | 2335209.45 | Аналитик | 0.10 | - |
| 11 | 371539.99 | 2335205.16 | Аналитик | 0.10 | - |
| 12 | 371544.27 | 2335205.55 | Аналитик | 0.10 | - |
| 9 | 371543.88 | 2335209.84 | Аналитик | 0.10 | - |
| 4 өлеш | | | | | |
| 13 | 371345.56 | 2335185.14 | Аналитик | 0.10 | - |
| 14 | 371341.28 | 2335184.68 | Аналитик | 0.10 | - |
| 15 | 371341.74 | 2335180.41 | Аналитик | 0.10 | - |
| 16 | 371346.02 | 2335180.87 | Аналитик | 0.10 | - |
| 13 | 371345.56 | 2335185.14 | Аналитик | 0.10 | - |
| 5 өлеш | | | | | |
| 17 | 371154.41 | 2335161.70 | Аналитик | 0.10 | - |
| 18 | 371150.13 | 2335161.28 | Аналитик | 0.10 | - |
| 19 | 371150.54 | 2335157.00 | Аналитик | 0.10 | - |

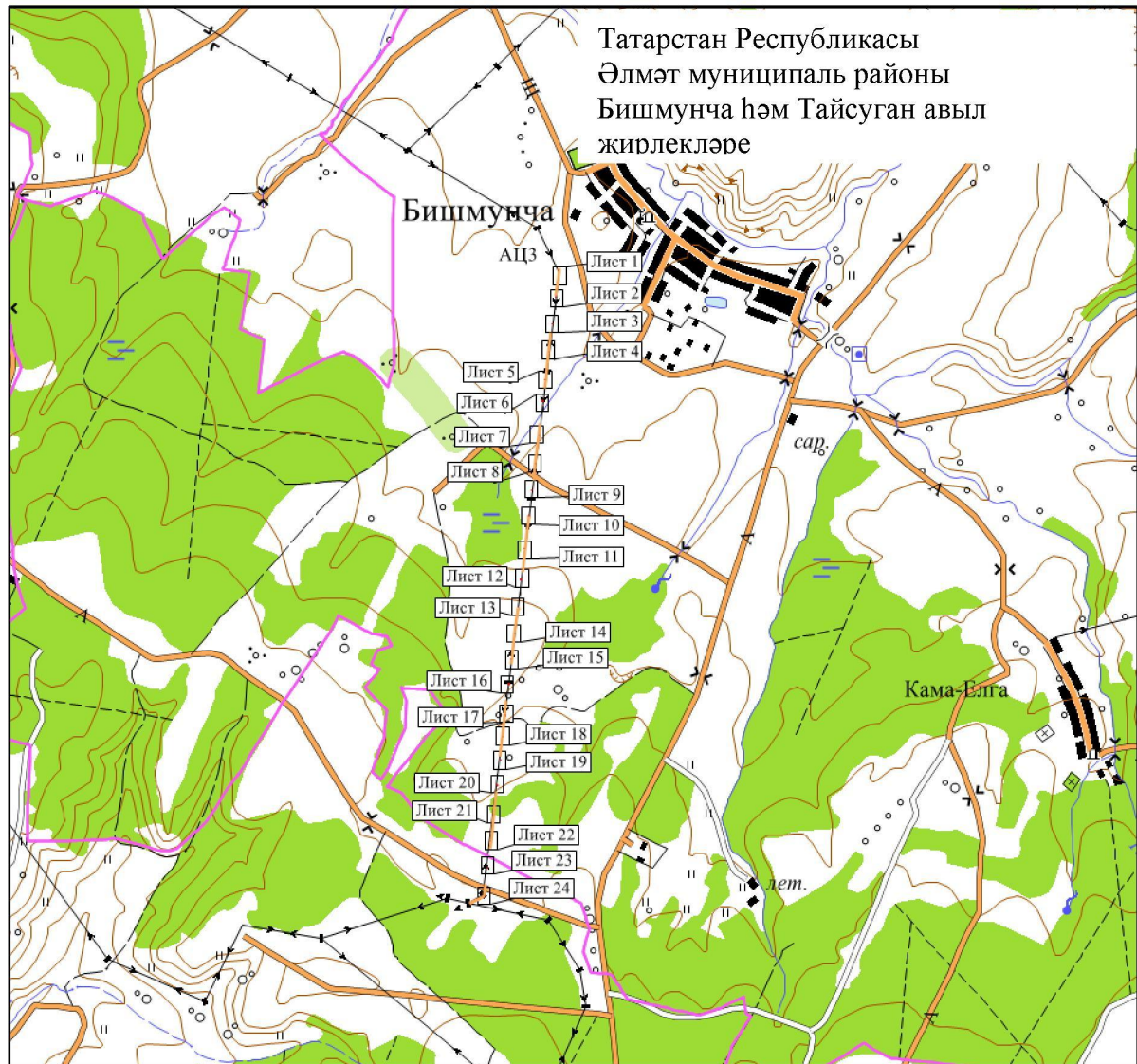
| 1 | 2 | 3 | 4 | 5 | 6 |
|---------|-----------|------------|----------|------|---|
| 20 | 371154.82 | 2335157.42 | Аналитик | 0.10 | - |
| 17 | 371154.41 | 2335161.70 | Аналитик | 0.10 | - |
| 6 өлеш | | | | | |
| 21 | 371005.60 | 2335143.84 | Аналитик | 0.10 | - |
| 22 | 371001.37 | 2335143.08 | Аналитик | 0.10 | - |
| 23 | 371002.12 | 2335138.85 | Аналитик | 0.10 | - |
| 24 | 371006.35 | 2335139.60 | Аналитик | 0.10 | - |
| 21 | 371005.60 | 2335143.84 | Аналитик | 0.10 | - |
| 7 өлеш | | | | | |
| 25 | 370760.13 | 2335114.07 | Аналитик | 0.10 | - |
| 26 | 370755.87 | 2335113.47 | Аналитик | 0.10 | - |
| 27 | 370756.48 | 2335109.21 | Аналитик | 0.10 | - |
| 28 | 370760.73 | 2335109.82 | Аналитик | 0.10 | - |
| 25 | 370760.13 | 2335114.07 | Аналитик | 0.10 | - |
| 8 өлеш | | | | | |
| 29 | 370571.67 | 2335091.23 | Аналитик | 0.10 | - |
| 30 | 370567.42 | 2335090.56 | Аналитик | 0.10 | - |
| 31 | 370568.09 | 2335086.32 | Аналитик | 0.10 | - |
| 32 | 370572.34 | 2335086.98 | Аналитик | 0.10 | - |
| 29 | 370571.67 | 2335091.23 | Аналитик | 0.10 | - |
| 9 өлеш | | | | | |
| 33 | 370383.35 | 2335068.20 | Аналитик | 0.10 | - |
| 34 | 370379.06 | 2335067.85 | Аналитик | 0.10 | - |
| 35 | 370379.41 | 2335063.56 | Аналитик | 0.10 | - |
| 36 | 370383.70 | 2335063.91 | Аналитик | 0.10 | - |
| 33 | 370383.35 | 2335068.20 | Аналитик | 0.10 | - |
| 10 өлеш | | | | | |
| 37 | 370204.81 | 2335046.49 | Аналитик | 0.10 | - |
| 38 | 370200.56 | 2335045.87 | Аналитик | 0.10 | - |
| 39 | 370201.17 | 2335041.62 | Аналитик | 0.10 | - |
| 40 | 370205.43 | 2335042.23 | Аналитик | 0.10 | - |
| 37 | 370204.81 | 2335046.49 | Аналитик | 0.10 | - |
| 11 өлеш | | | | | |
| 41 | 369975.60 | 2335018.70 | Аналитик | 0.10 | - |
| 42 | 369971.32 | 2335018.27 | Аналитик | 0.10 | - |
| 43 | 369971.75 | 2335013.99 | Аналитик | 0.10 | - |
| 44 | 369976.03 | 2335014.42 | Аналитик | 0.10 | - |
| 41 | 369975.60 | 2335018.70 | Аналитик | 0.10 | - |
| 12 өлеш | | | | | |
| 45 | 369762.61 | 2334992.96 | Аналитик | 0.10 | - |
| 46 | 369758.32 | 2334992.61 | Аналитик | 0.10 | - |
| 47 | 369758.67 | 2334988.33 | Аналитик | 0.10 | - |
| 48 | 369762.96 | 2334988.68 | Аналитик | 0.10 | - |
| 45 | 369762.61 | 2334992.96 | Аналитик | 0.10 | - |
| 13 өлеш | | | | | |
| 49 | 369564.82 | 2334969.15 | Аналитик | 0.10 | - |
| 50 | 369560.56 | 2334968.54 | Аналитик | 0.10 | - |
| 51 | 369561.17 | 2334964.28 | Аналитик | 0.10 | - |

| 1 | 2 | 3 | 4 | 5 | 6 |
|---------|-----------|------------|----------|------|---|
| 52 | 369565.43 | 2334964.89 | Аналитик | 0.10 | - |
| 49 | 369564.82 | 2334969.15 | Аналитик | 0.10 | - |
| 14 өлеш | | | | | |
| 53 | 369385.57 | 2334947.22 | Аналитик | 0.10 | - |
| 54 | 369381.29 | 2334946.80 | Аналитик | 0.10 | - |
| 55 | 369381.71 | 2334942.52 | Аналитик | 0.10 | - |
| 56 | 369385.99 | 2334942.94 | Аналитик | 0.10 | - |
| 53 | 369385.57 | 2334947.22 | Аналитик | 0.10 | - |
| 15 өлеш | | | | | |
| 57 | 369205.18 | 2334926.26 | Аналитик | 0.10 | - |
| 58 | 369200.90 | 2334925.79 | Аналитик | 0.10 | - |
| 59 | 369201.38 | 2334921.51 | Аналитик | 0.10 | - |
| 60 | 369205.65 | 2334921.99 | Аналитик | 0.10 | - |
| 57 | 369205.18 | 2334926.26 | Аналитик | 0.10 | - |
| 16 өлеш | | | | | |
| 61 | 369032.02 | 2334906.55 | Аналитик | 0.10 | - |
| 62 | 369027.75 | 2334906.08 | Аналитик | 0.10 | - |
| 63 | 369028.22 | 2334901.81 | Аналитик | 0.10 | - |
| 64 | 369032.49 | 2334902.27 | Аналитик | 0.10 | - |
| 61 | 369032.02 | 2334906.55 | Аналитик | 0.10 | - |
| 17 өлеш | | | | | |
| 65 | 368813.25 | 2334881.44 | Аналитик | 0.10 | - |
| 66 | 368808.97 | 2334881.01 | Аналитик | 0.10 | - |
| 67 | 368809.40 | 2334876.74 | Аналитик | 0.10 | - |
| 68 | 368813.68 | 2334877.16 | Аналитик | 0.10 | - |
| 65 | 368813.25 | 2334881.44 | Аналитик | 0.10 | - |
| 18 өлеш | | | | | |
| 69 | 368664.58 | 2334864.29 | Аналитик | 0.10 | - |
| 70 | 368660.31 | 2334863.79 | Аналитик | 0.10 | - |
| 71 | 368660.80 | 2334859.52 | Аналитик | 0.10 | - |
| 72 | 368665.08 | 2334860.02 | Аналитик | 0.10 | - |
| 69 | 368664.58 | 2334864.29 | Аналитик | 0.10 | - |
| 19 өлеш | | | | | |
| 73 | 368503.70 | 2334845.90 | Аналитик | 0.10 | - |
| 74 | 368499.45 | 2334845.30 | Аналитик | 0.10 | - |
| 75 | 368500.04 | 2334841.05 | Аналитик | 0.10 | - |
| 76 | 368504.30 | 2334841.64 | Аналитик | 0.10 | - |
| 73 | 368503.70 | 2334845.90 | Аналитик | 0.10 | - |
| 20 өлеш | | | | | |
| 77 | 368326.48 | 2334825.71 | Аналитик | 0.10 | - |
| 78 | 368322.22 | 2334825.15 | Аналитик | 0.10 | - |
| 79 | 368322.78 | 2334820.89 | Аналитик | 0.10 | - |
| 80 | 368327.04 | 2334821.45 | Аналитик | 0.10 | - |
| 77 | 368326.48 | 2334825.71 | Аналитик | 0.10 | - |
| 21 өлеш | | | | | |
| 81 | 368118.47 | 2334801.63 | Аналитик | 0.10 | - |
| 82 | 368114.18 | 2334801.29 | Аналитик | 0.10 | - |
| 83 | 368114.52 | 2334797.00 | Аналитик | 0.10 | - |
| 84 | 368118.81 | 2334797.34 | Аналитик | 0.10 | - |

4 бүлек

«35 кВ һава линиясе 22-25 (Бишмунча – КНС22)» төбәк эһәмиятендәге электр челтәре хужалыгы объектын эксплуатацияләү максатларында гавами сервитут чикләре урнашу схемасы

Объект чикләренең күзәтү схемасы



Масштабы 1 : 50 000

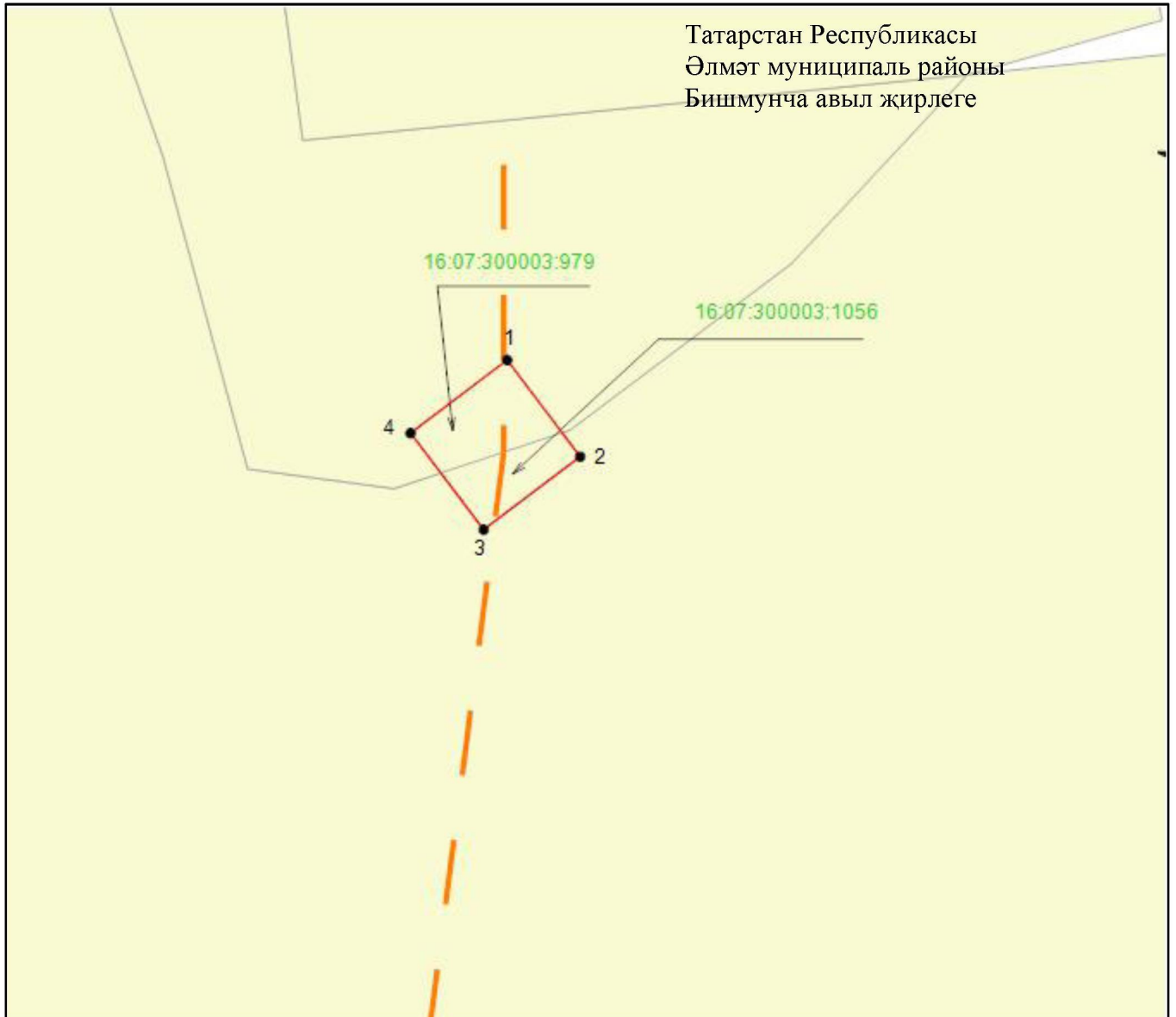
Файдаланыла торган шартлы билгеләр һәм тамгалар:

- - - - - – инженерлык корылмасының проекттагы урнашу урыны (35 кВ һава линиясе күчәре)
- – авыл, шәһәр жирлекләре чикләре.

4 бүлек

«35 кВ һава линиясе 22-25 (Бишмунча – КНС22)» төбәк эһәмиятендәге
электр челтәре хужалыгы объектын эксплуатацияләү максатларында
гавами сервитут чикләре урнашу схемасы

1 нче бит



Масштабы 1 : 500

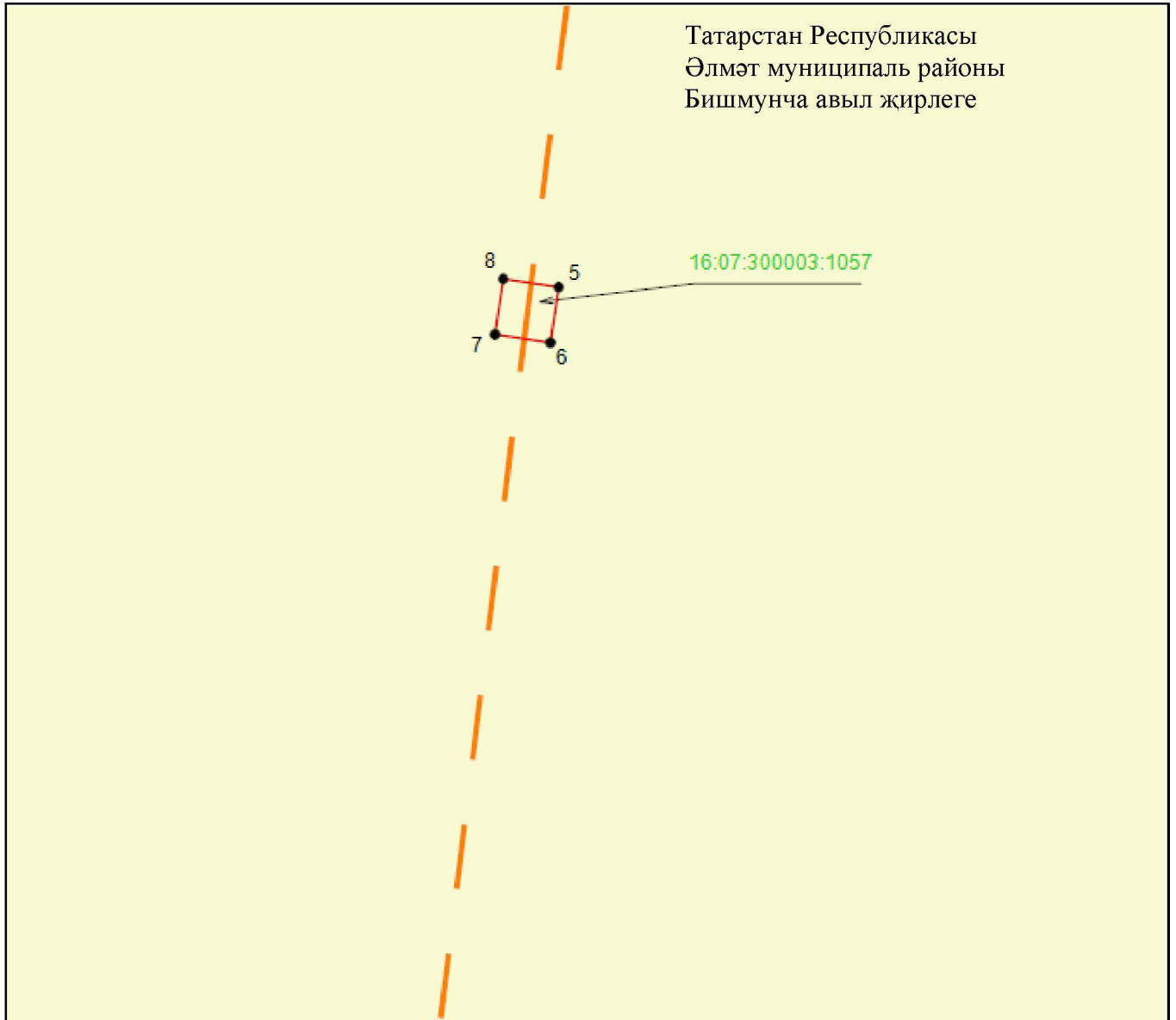
Файдаланыла торган шартлы билгеләр һәм тамгалар:

- 1 – объект чикләренәң характерлы нокталары билгесе
- (red) – объект чиге
- (orange dashed) – инженерлык корылмасының проекттагы урнашу урыны (35 кВ һава линиясе күчәре)
- (yellow) – жир кишәрлеге чиге
- 16:07:300003:1056 – жир кишәрлегенәң кадастр номеры.

4 бүлек

«35 кВ һава линиясе 22-25 (Бишмунча – КНС22)» төбәк әһәмиятендәге
электр челтәре хужалыгы объектның эксплуатацияләү максатларында
гавами сервитут чикләре урнашу схемасы

2 нче бит



Масштабы 1 : 500

Файдаланыла торган шартлы билгеләр һәм тамгалар:

- 1 – объект чикләренең характерлы нокталары билгесе
- — объект чиге
- — инженерлык корылмасының проекттагы урнашу урыны (35 кВ һава линиясе күчәре)
- — җир кишәрлеге чиге
- 16:07:300003:1057 — җир кишәрлегенең кадастр номеры.

4 бүлек

«35 кВ һава линиясе 22-25 (Бишмунча – КНС22)» төбәк әһәмиятендәге
электр челтәре хужалыгы объектның эксплуатацияләү максатларында
гавами сервитут чикләре урнашу схемасы

3 нче бит



Масштабы 1 : 500

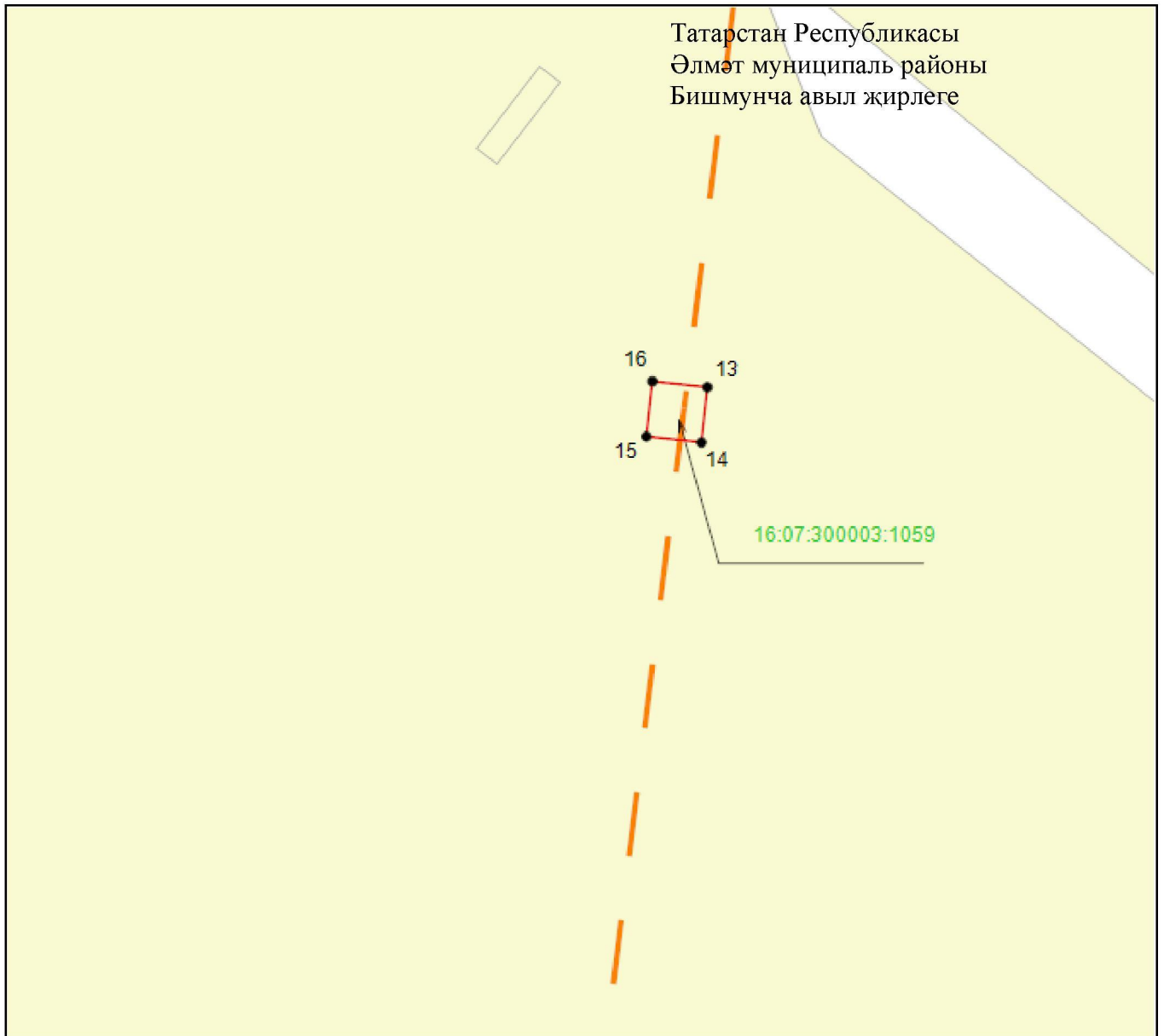
Файдаланыла торган шартлы билгеләр һәм тамгалар:

- 1 – объект чикләренең характерлы нокталары билгесе
- — объект чиге
- — инженерлык корылмасының проекттагы урнашу урыны (35 кВ һава линиясе күчәре)
- – җир кишәрлеге чиге
- 16:07:300003:1058 – җир кишәрлегенең кадастр номеры.

4 бүлек

«35 кВ һава линиясе 22-25 (Бишмунча – КНС22)» төбәк әһәмиятендәге
электр челтәре хужалыгы объектның эксплуатацияләү максатларында
гавами сервитут чикләре урнашу схемасы

4 нче бит



Масштабы 1 : 500

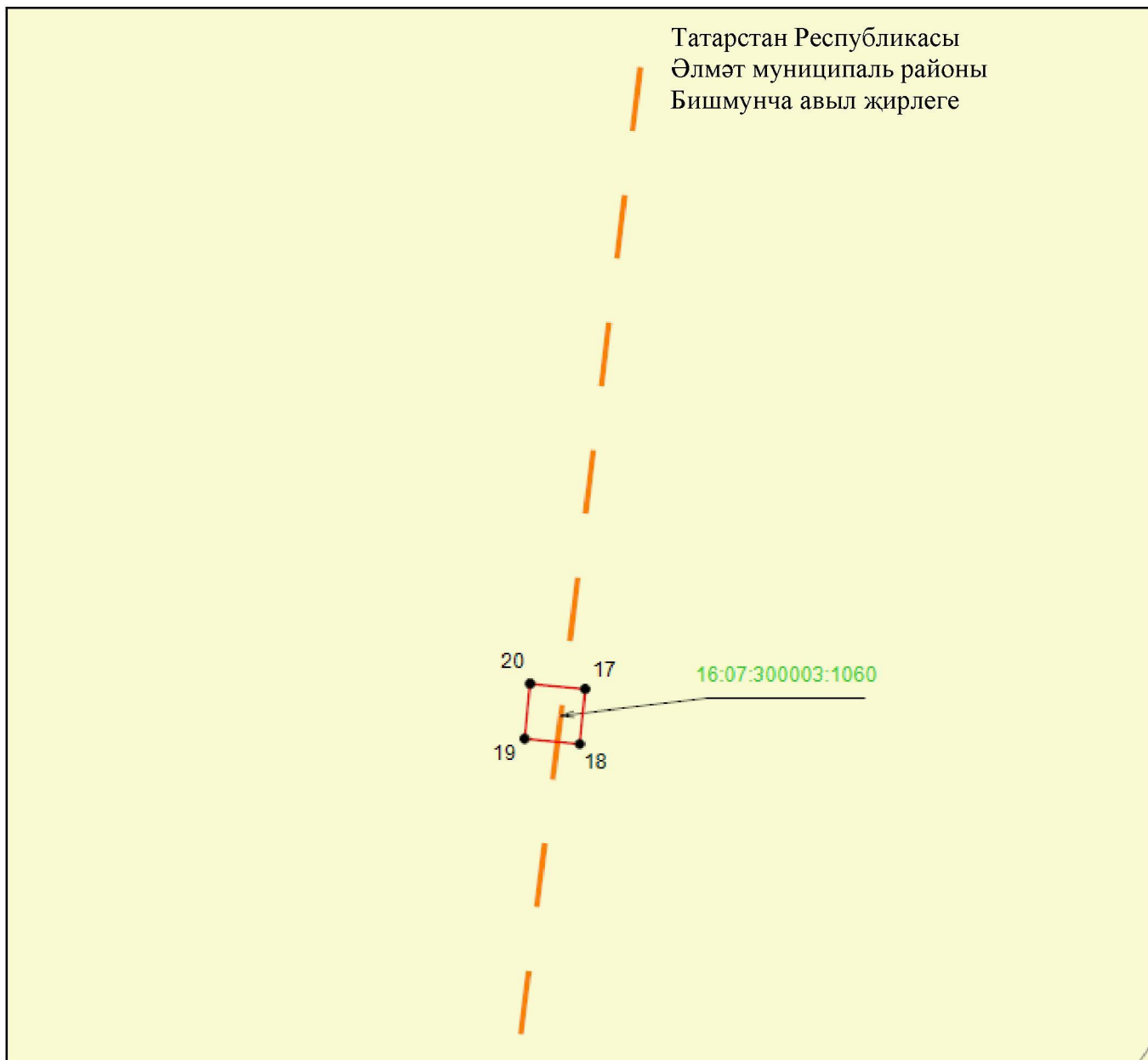
Файдаланыла торган шартлы билгеләр һәм тамгалар:

- 1 – объект чикләренә характерлы нокталары билгесе
- (кызыл) – объект чиге
- (кызыл-сары) – инженерлык корылмасының проекттагы урнашу урыны (35 кВ һава линиясе күчәре)
- (сары) – җир кишәрлеге чиге
- 16:07:300003:1059 – җир кишәрлегенә кадастр номеры.

4 бүлек

«35 кВ һава линиясе 22-25 (Бишмунча – КНС22)» төбәк әһәмиятендәге
электр челтәре хужалыгы объектның эксплуатацияләү максатларында
гавами сервитут чикләре урнашу схемасы

5 нче бит



Масштабы 1 : 500

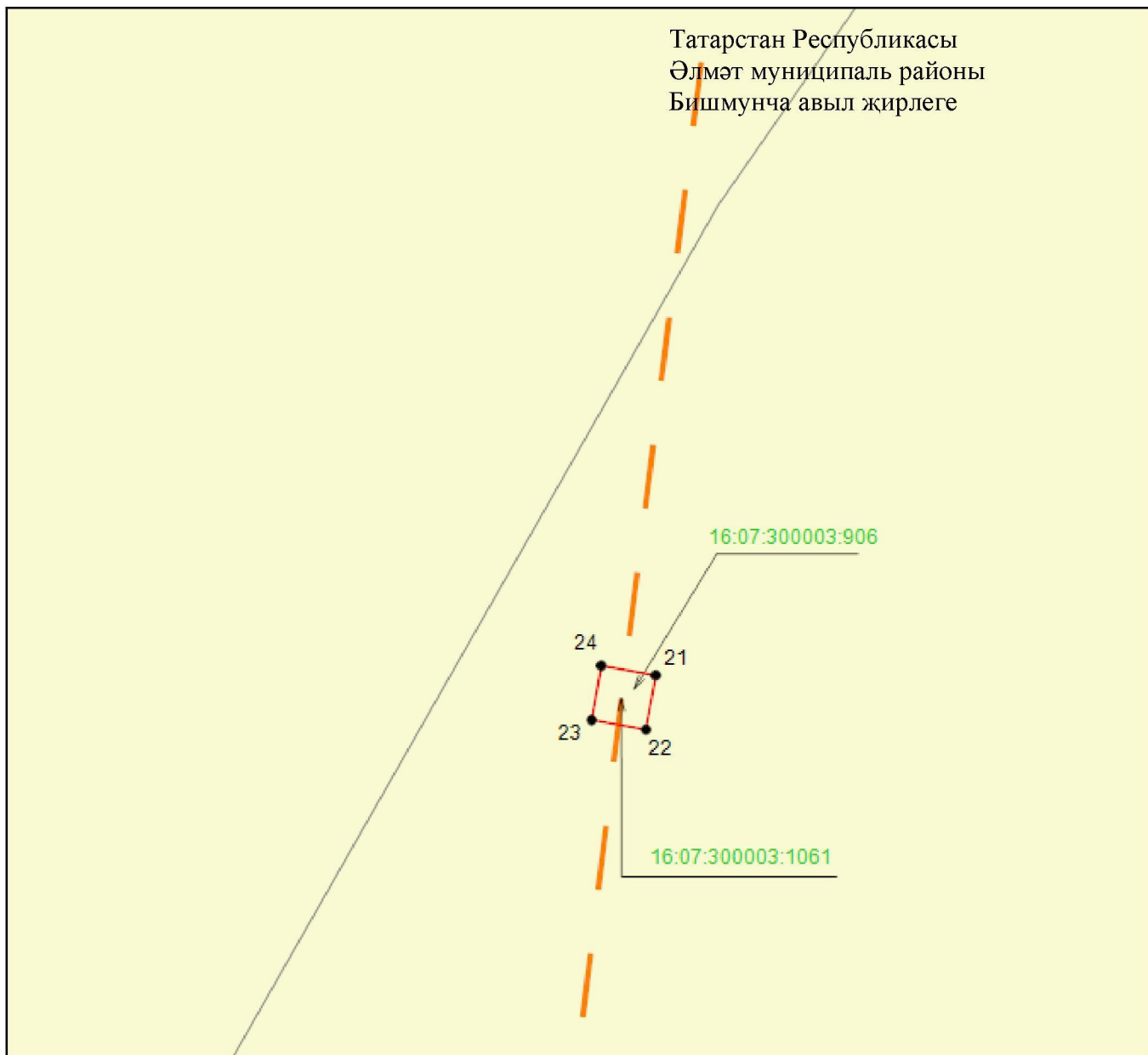
Файдаланыла торган шартлы билгеләр һәм тамгалар:

- 1 – объект чикләренәң характерлы нокталары билгесе
- (red solid line) – объект чиге
- (orange dashed line) – инженерлык корылмасының проекттагы урнашу урыны (35 кВ һава линиясе күчәре)
- (yellow) – жир кишәрлеге чиге
- 16:07:300003:1060 – жир кишәрлегенәң кадастр номеры.

4 бүлек

«35 кВ һава линиясе 22-25 (Бишмунча – КНС22)» төбәк әһәмиятендәге
 электр челтәре хужалыгы объектның эксплуатацияләү максатларында
 гавами сервитут чикләре урнашу схемасы

6 нчы бит



Масштабы 1 : 500

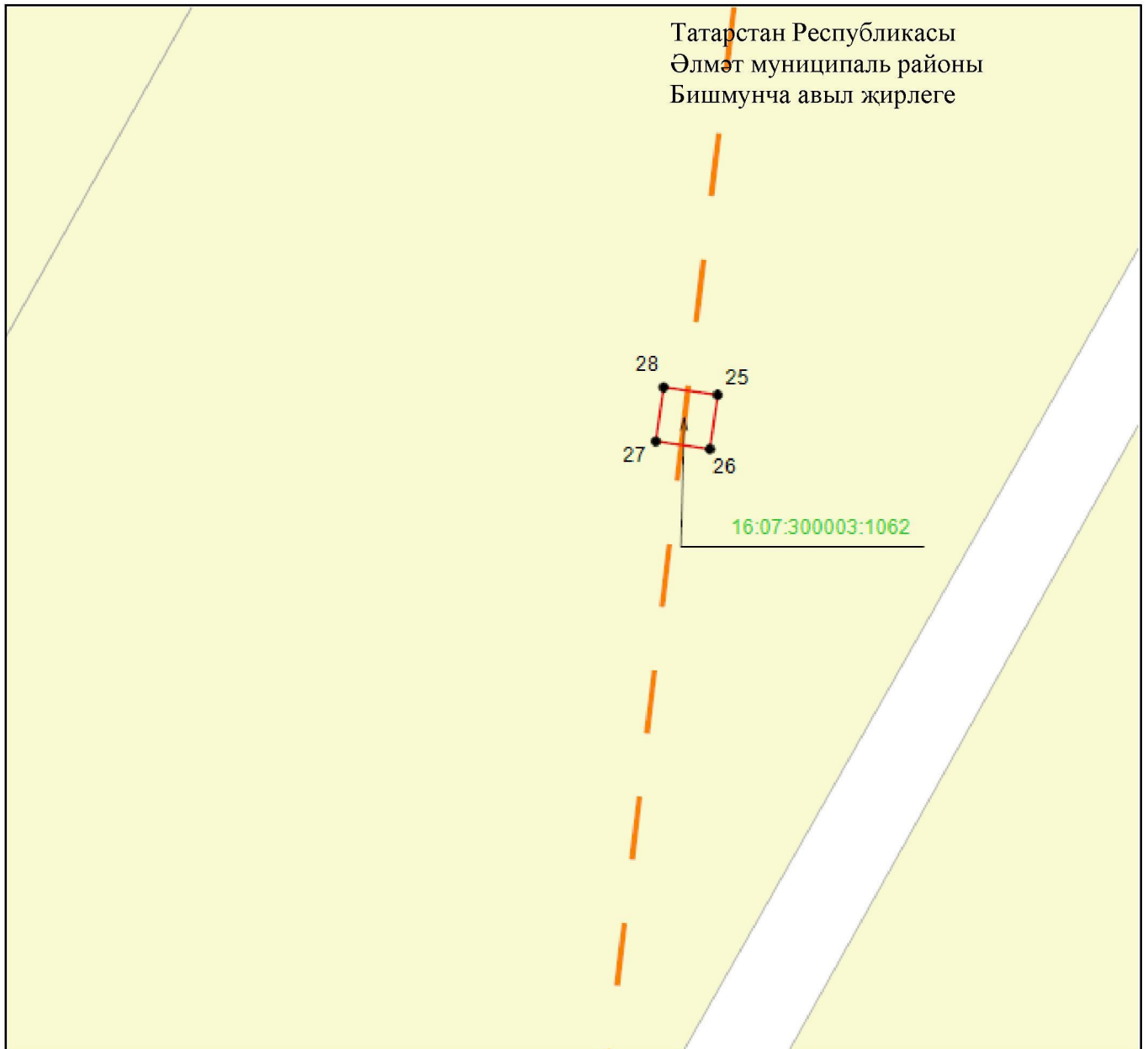
Файдаланыла торган шартлы билгеләр һәм тамгалар:

- 1 – объект чикләренәң характерлы нокталары билгесе
- (red line) – объект чиге
- (dashed orange line) – инженерлык корылмасының проекттагы урнашу урыны (35 кВ һава линиясе күчәре)
- (yellow background) – җир кишәрлеге чиге
- 16:07:300003:1061 – җир кишәрлегенәң кадастр номеры.

4 бүлек

«35 кВ һава линиясе 22-25 (Бишмунча – КНС22)» төбәк әһәмиятендәге
электр челтәре хужалыгы объектн эксплуатацияләү максатларында
гавами сервитут чикләре урнашу схемасы

7 нче бит



Масштабы 1 : 500

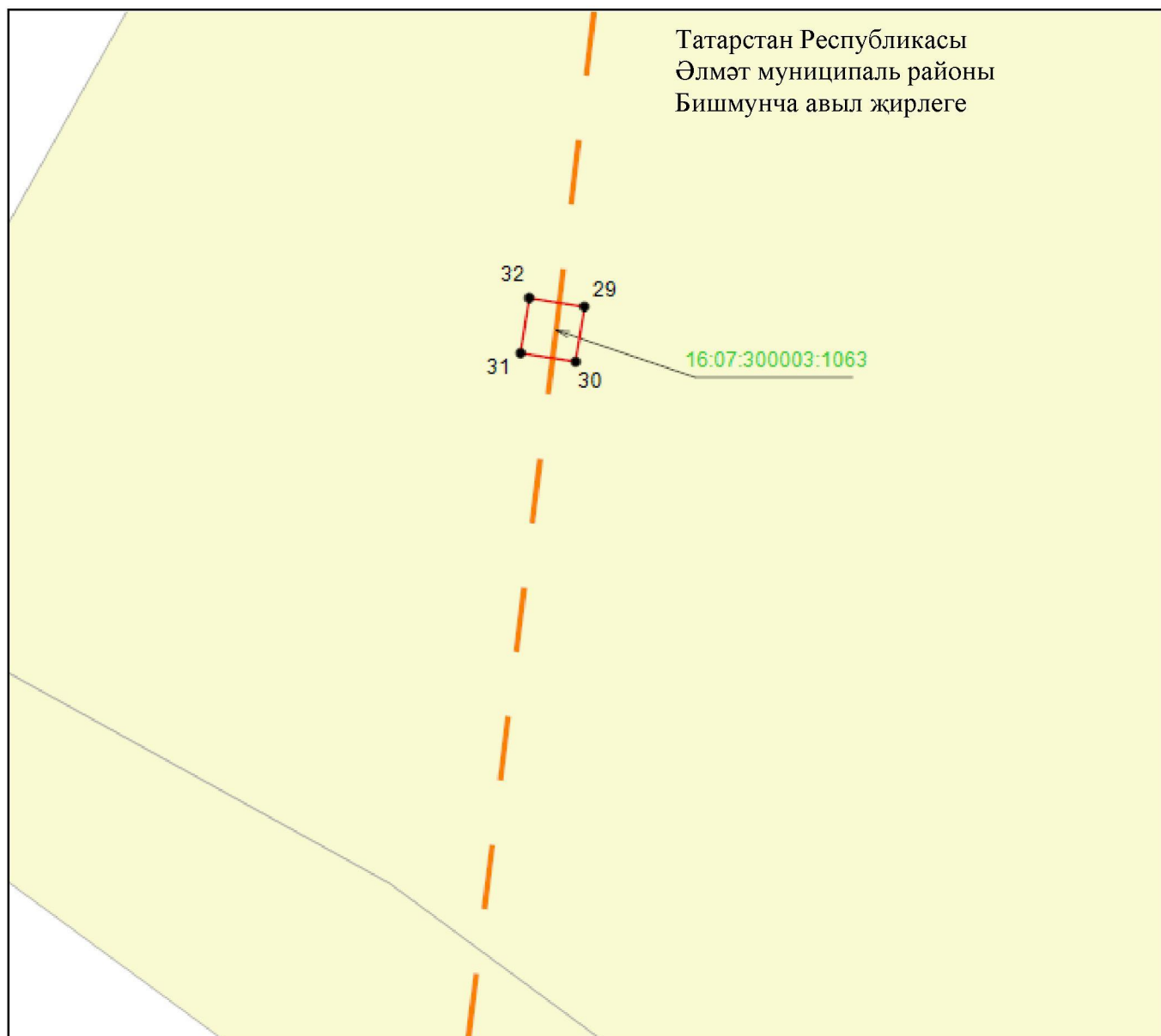
Файдаланыла торган шартлы билгеләр һәм тамгалар:

- 1 – объект чикләренәң характерлы нокталары билгесе
- — объект чиге
- — инженерлык корылмасының проекттагы урнашу урыны (35 кВ һава линиясе күчәре)
- — жир кишәрлегә чиге
- 16:07:300003:1062 – жир кишәрлегенәң кадастр номеры.

4 бүлек

«35 кВ һава линиясе 22-25 (Бишмунча – КНС22)» төбәк әһәмиятендәге
электр челтәре хужалыгы объектның эксплуатацияләү максатларында
гавами сервитут чикләре урнашу схемасы

8 нче бит



Масштабы 1 : 500

Файдаланыла торган шартлы билгеләр һәм тамгалар:

- 1 – объект чикләренең характерлы ноктасы билгесе
- — — – объект чиге
- - - - - – инженерлык корылмасының проекттагы урнашу урыны (35 кВ һава линиясе күчәре)
- җир кишәрлеге чиге
- 16:07:300003:1063 – җир кишәрлегенең кадастр номеры.

4 бүлек

«35 кВ һава линиясе 22-25 (Бишмунча – КНС22)» төбәк эһәмиятендәге
электр челтәре хужалыгы объектның эксплуатацияләү максатларында
гавами сервитут чикләре урнашу схемасы

9 нчы бит



Масштабы 1 : 500

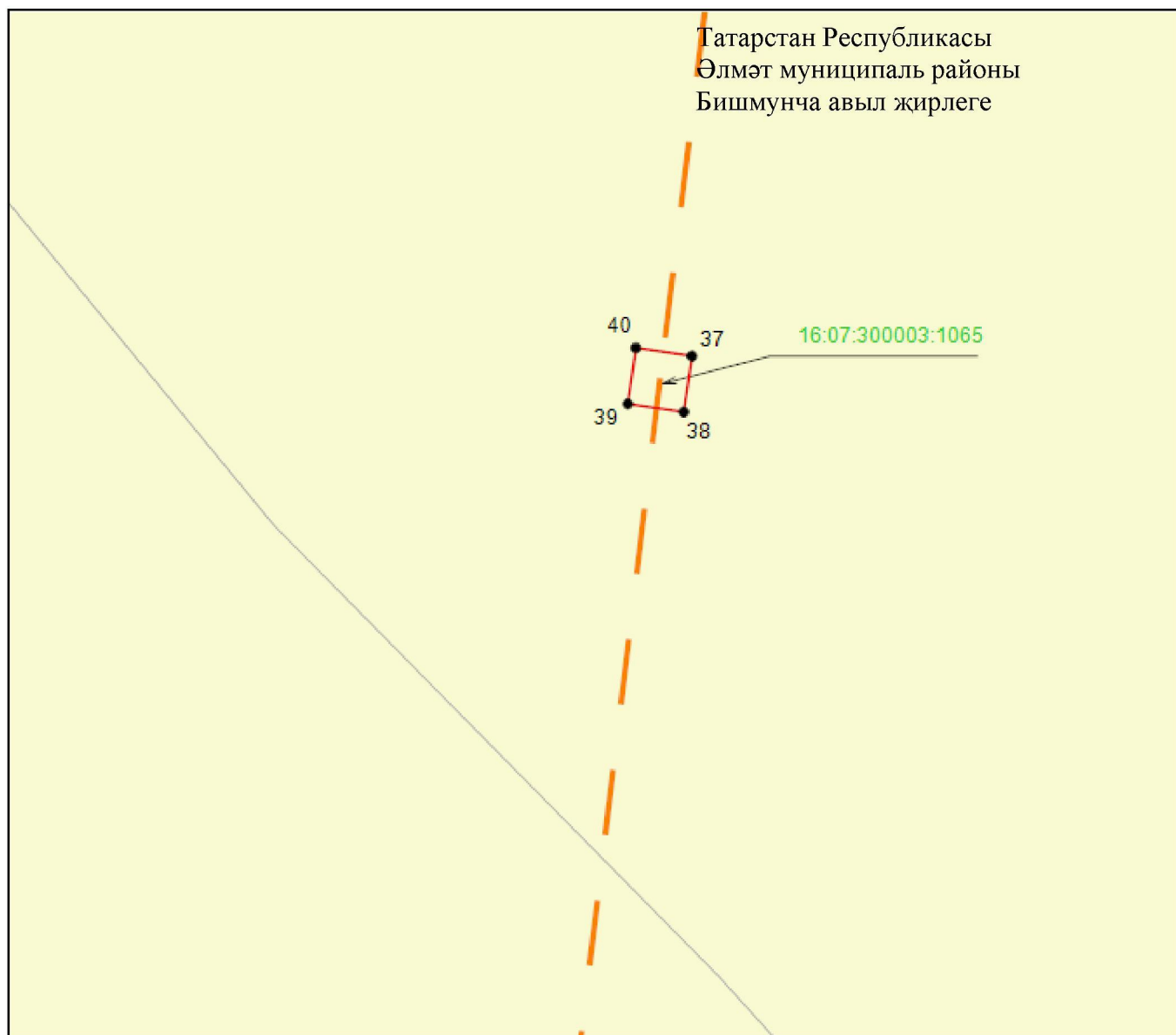
Файдаланыла торган шартлы билгеләр һәм тамгалар:

- 1 – объект чикләренен характерлы нокталары билгесе
- — объект чиге
- — инженерлык корылмасының проекттагы урнашу урыны (35 кВ һава линиясе күчәре)
- — жир кишәрлеге чиге
- 16:07:300003:1064 – жир кишәрлегенен кадастр номеры.

4 бүлек

«35 кВ һава линиясе 22-25 (Бишмунча – КНС22)» төбәк әһәмиятендәге
электр челтәре хужалыгы объектның эксплуатацияләү максатларында
гавами сервитут чикләре урнашу схемасы

10 нчы бит



Масштабы 1 : 500

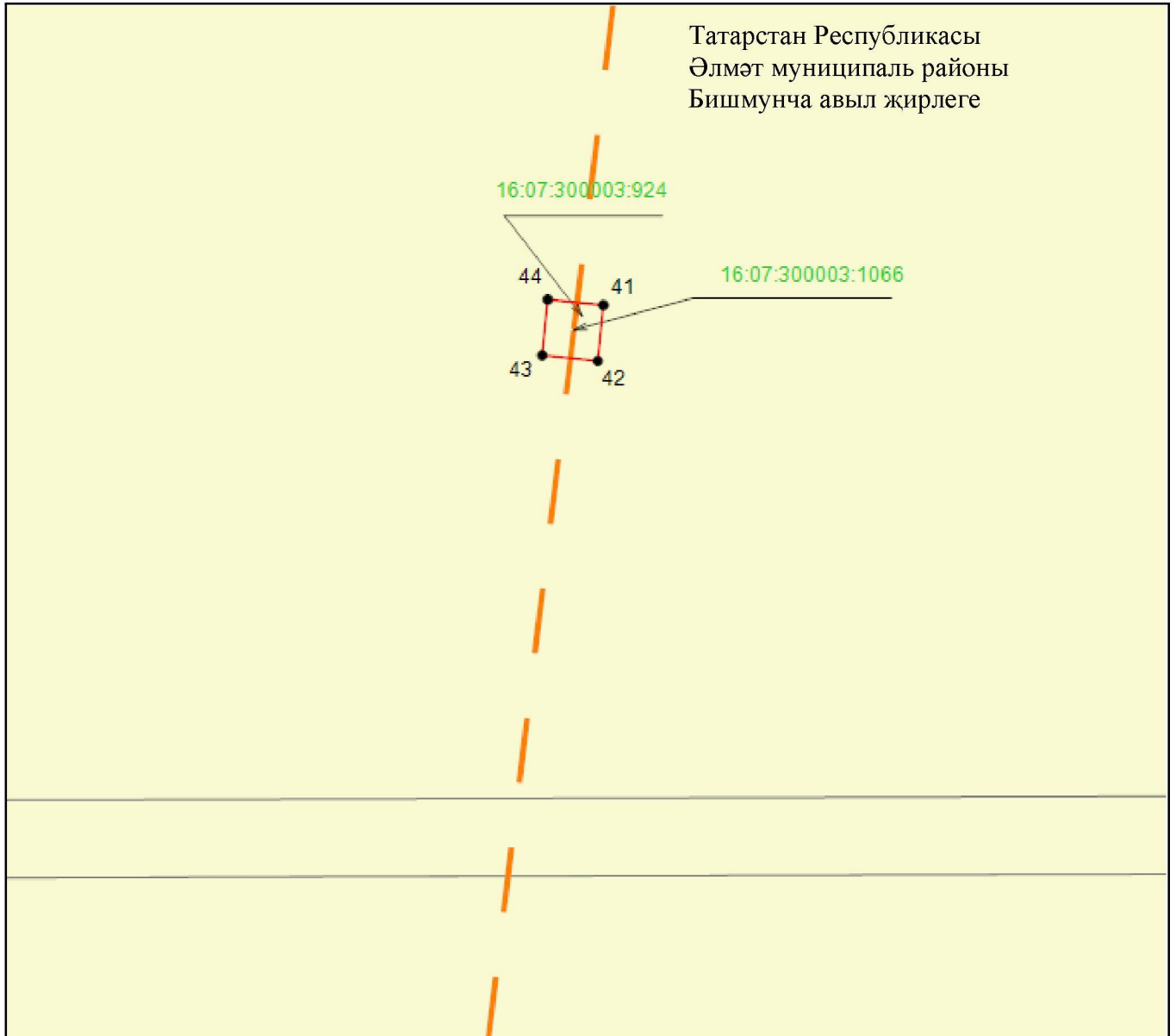
Файдаланыла торган шартлы билгеләр һәм тамгалар:

- 1 – объект чикләренен характерлы нокталары билгесе
- (red line) – объект чиге
- (dashed orange line) – инженерлык корылмасының проекттагы урнашу урыны (35 кВ һава линиясе күчәре)
- (yellow) – жир кишәрлеге чиге
- 16:07:300003:1065 – жир кишәрлегенен кадастр номеры.

4 бүлек

«35 кВ һава линиясе 22-25 (Бишмунча – КНС22)» төбәк әһәмиятендәге
электр челтәре хужалыгы объектның эксплуатацияләү максатларында
гавами сервитут чикләре урнашу схемасы

11 нче бит



Масштабы 1 : 500

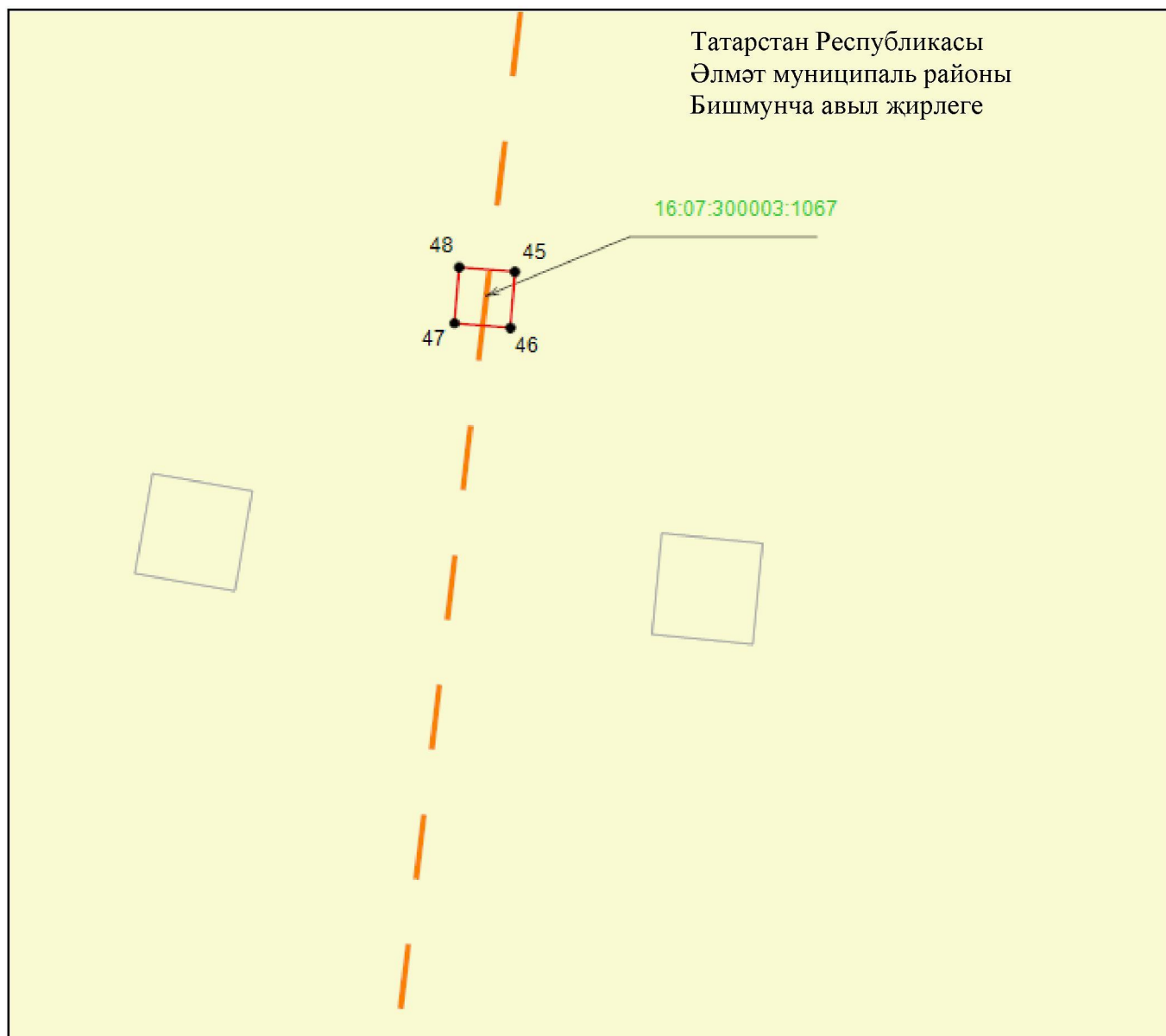
Файдаланыла торган шартлы билгеләр һәм тамгалар:

- 1 – объект чигенең характерлы нокталары билгесе
- — объект чиге
- — инженерлык корылмасының проекттагы урнашу урыны (35 кВ һава линиясе күчәре)
- — җир кишәрлегенә чиге
- 16:07:300003:1066 — җир кишәрлегенең кадастр номеры.

4 бүлек

«35 кВ һава линиясе 22-25 (Бишмунча – КНС22)» төбәк әһәмиятендәге
электр челтәре хужалыгы объектның эксплуатацияләү максатларында
гавами сервитут чикләре урнашу схемасы

12 нче бит



Масштабы 1 : 500

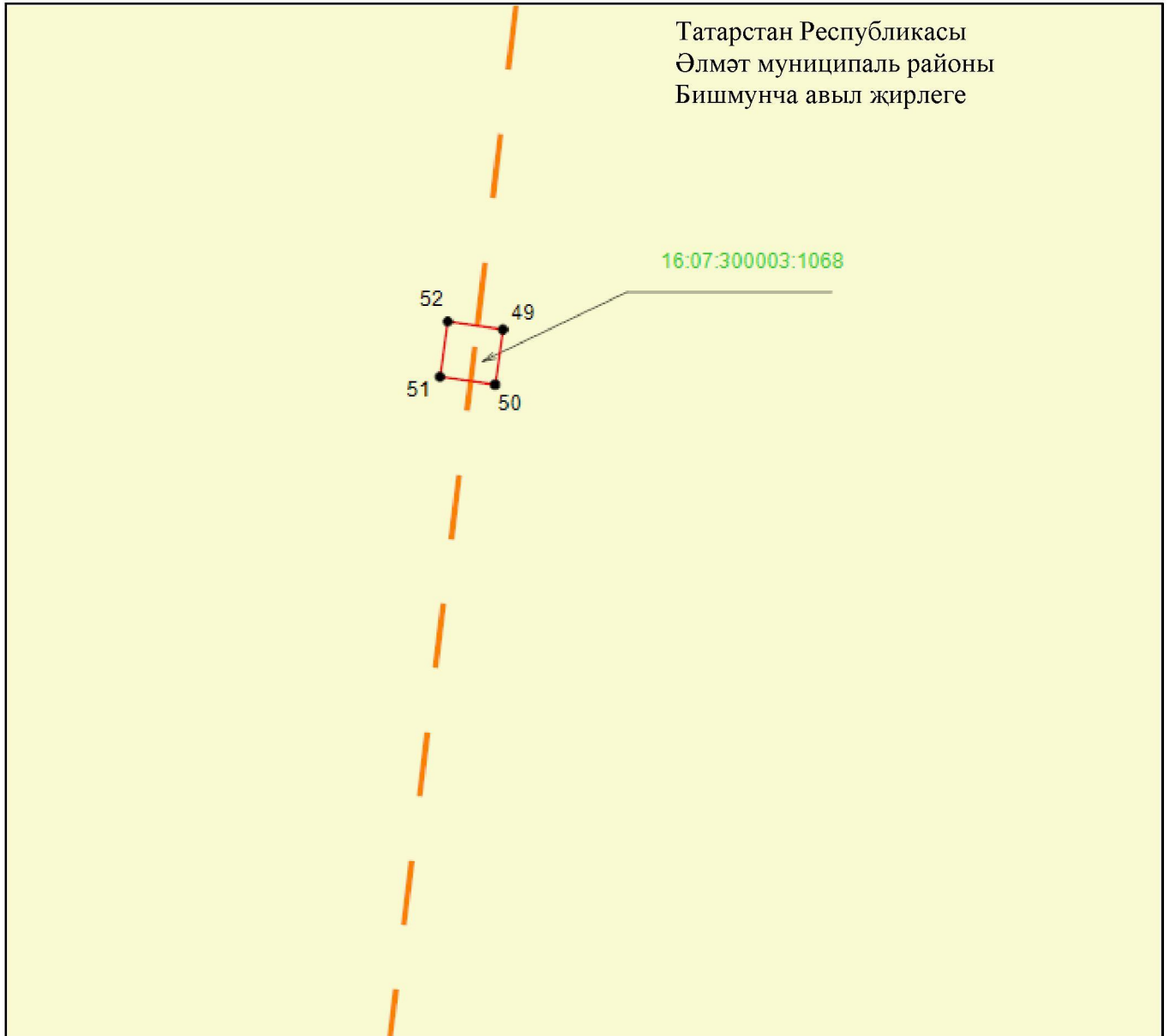
Файдаланыла торган шартлы билгеләр һәм тамгалар:

- 1 – объект чикләренән характерлы нокталары билгесе
- (red) – объект чиге
- (dashed orange) – инженерлык корылмасының проекттагы урнашу урыны (35 кВ һава линиясе күчәре)
- (yellow) – җир кишәрлегенә чиге
- 16:07:300003:1067 – җир кишәрлегенән кадастр номеры.

4 бүлек




«35 кВ һава линиясе 22-25 (Бишмунча – КНС22)» төбәк әһәмиятендәге
электр челтәре хужалыгы объектның эксплуатацияләү максатларында
гавами сервитут чикләре урнашу схемасы

13 нче бит



Масштабы 1 : 500

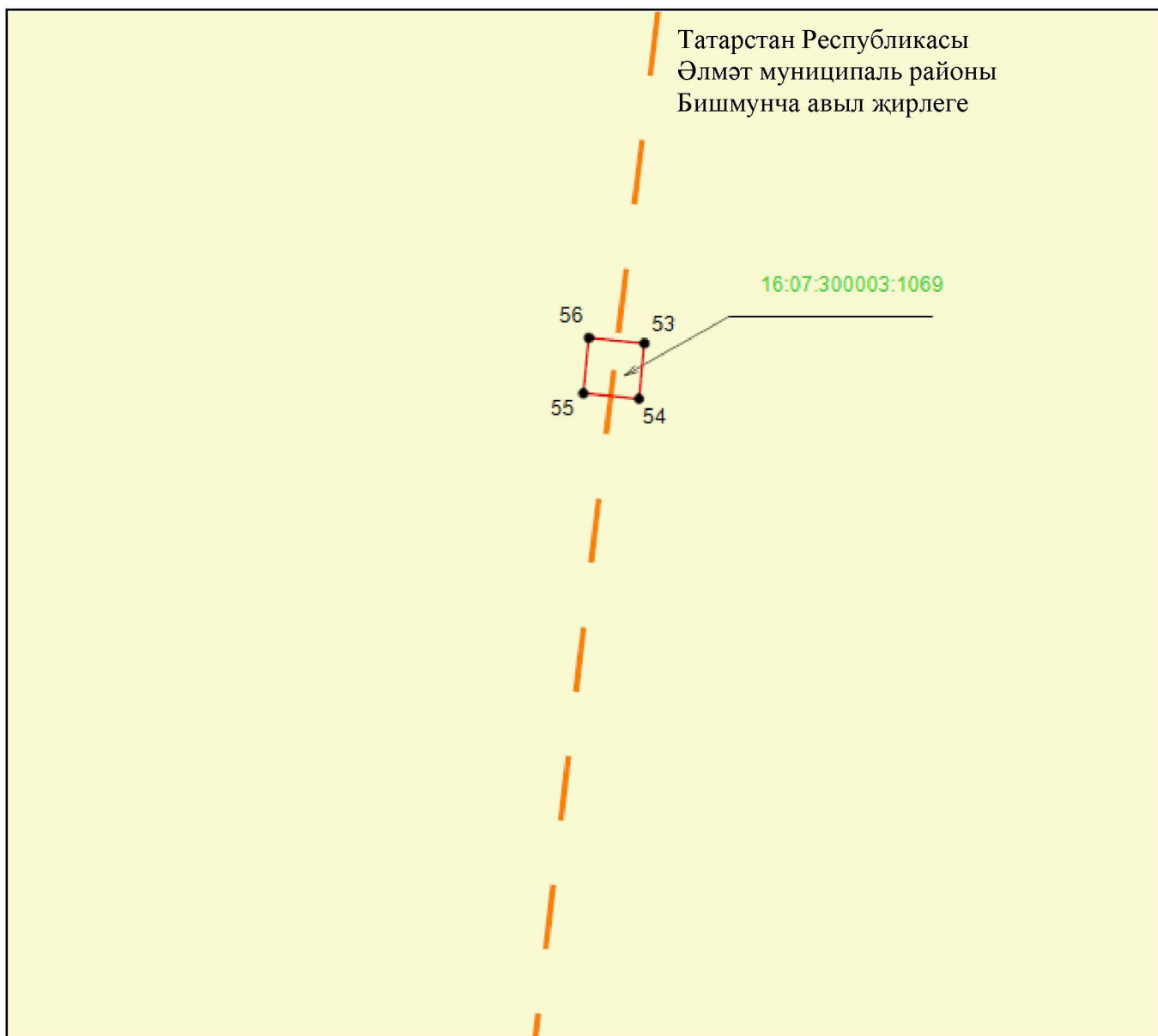
Файдаланыла торган шартлы билгеләр һәм тамгалар:

- 1 – объект чикләренән характерлы нокталары билгесе
-  – объект чиге
-  – инженерлык корылмасының проекттагы урнашу урыны (35 кВ һава линиясе күчәре)
-  – җир кишәрлеге чиге
- 16:07:300003:1068 – җир кишәрлегенән кадастр номеры.

4 бүлек

«35 кВ һава линиясе 22-25 (Бишмунча – КНС22)» төбәк әһәмиятендәге
электр челтәре хужалыгы объектн эксплуатацияләү максатларында
гавами сервитут чикләре урнашу схемасы

14 нче бит



Масштабы 1 : 500

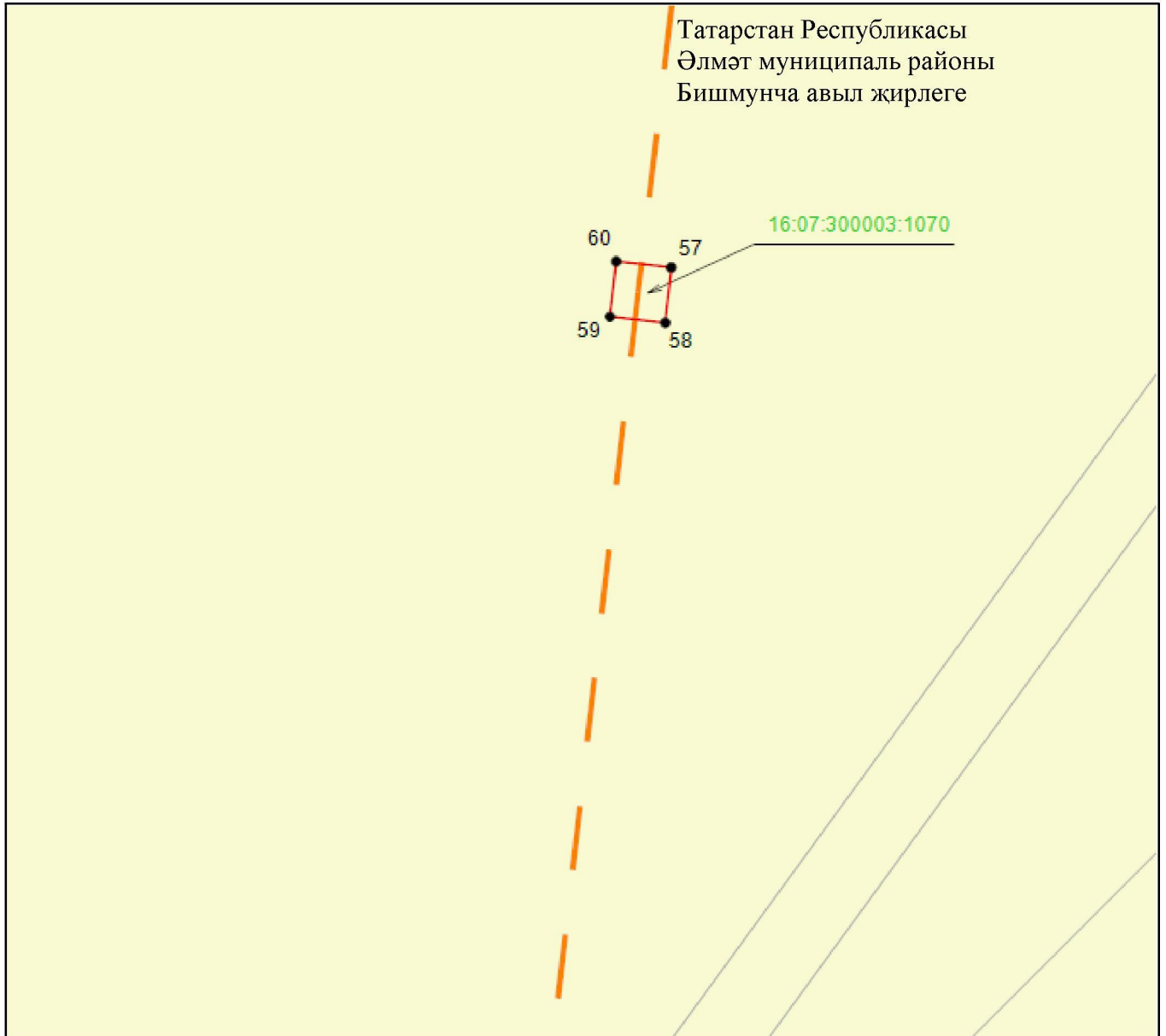
Файдаланыла торган шартлы билгеләр һәм тамгалар:

- 1 – объект чигенең характерлы нокталары билгесе
- — объект чиге
- — инженерлык корылмасының проекттагы урнашу урыны (35 кВ һава линиясе күчәре)
- — жир кишәрлеге чиге
- 16:07:300003:1069 – жир кишәрлегенең кадастр номеры.

4 бүлек

«35 кВ һава линиясе 22-25 (Бишмунча – КНС22)» төбәк әһәмиятендәге
электр челтәре хужалыгы объектның эксплуатацияләү максатларында
гавами сервитут чикләре урнашу схемасы

15 нче бит



Масштабы 1 : 500

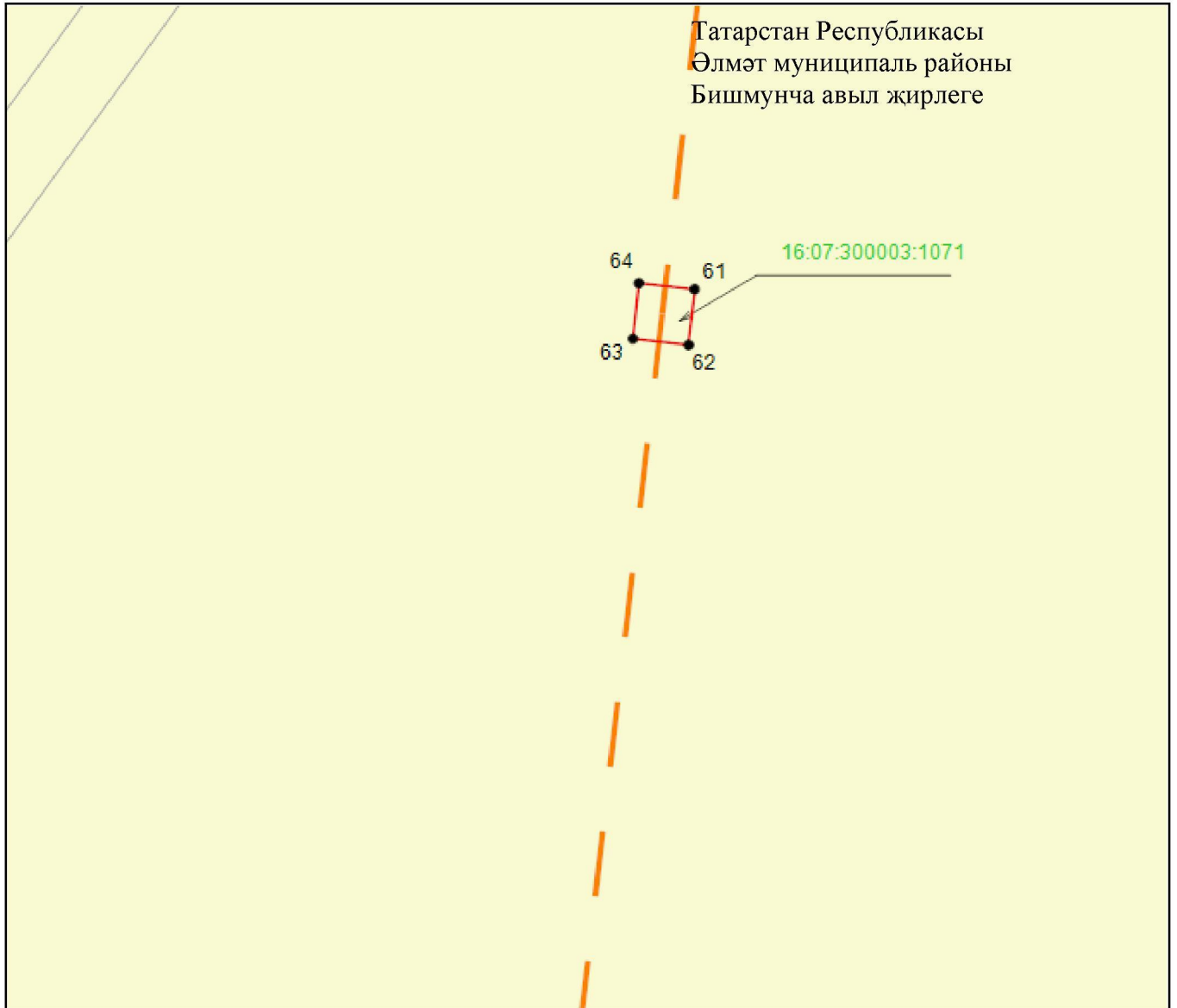
Файдаланыла торган шартлы билгеләр һәм тамгалар:

- 1 – объект чикләренең характерлы нокталары билгесе
- (red solid line) – объект чиге
- (orange dashed line) – инженерлык корылмасының проекттагы урнашу урыны (35 кВ һава линиясе күчәре)
- (yellow) – җир кишәрлеге чиге
- 16:07:300003:1070 – җир кишәрлегенең кадастр номеры.

4 бүлек

«35 кВ һава линиясе 22-25 (Бишмунча – КНС22)» төбәк әһәмиятендәге
электр челтәре хужалыгы объектның эксплуатацияләү максатларында
гавами сервитут чикләре урнашу схемасы

16 нчы бит



Масштабы 1 : 500

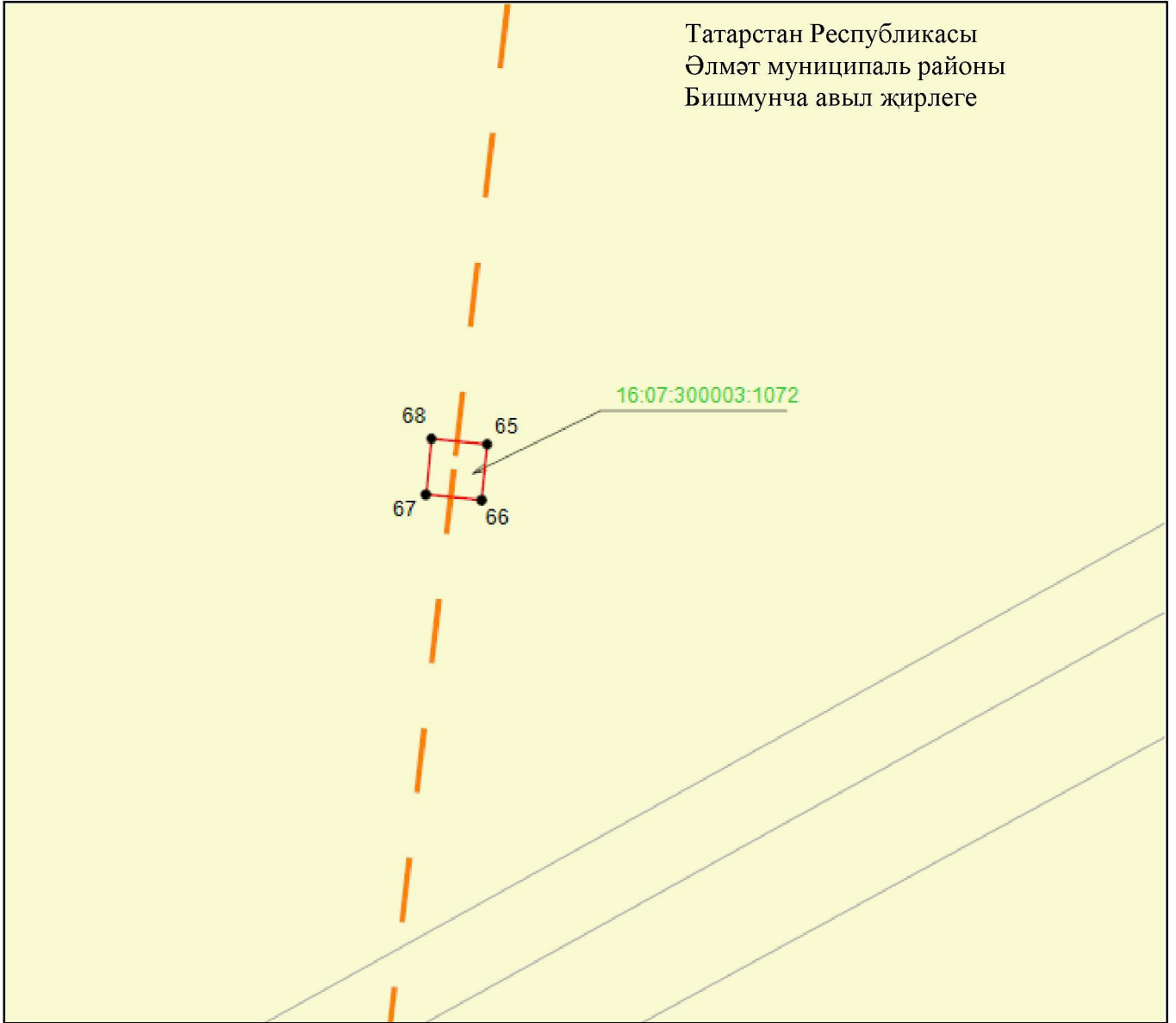
Файдаланыла торган шартлы билгеләр һәм тамгалар:

- 1 – объект чигенең характерлы нокталары билгесе
- (кызыл) – объект чиге
- (кызыл-сары) – инженерлык корылмасының проекттагы урнашу урыны (35 кВ һава линиясе күчәре)
- (сары) – җир кишәрлеге чиге
- 16:07:300003:1071 – җир кишәрлегенең кадастр номеры.

4 бүлек




«35 кВ һава линиясе 22-25 (Бишмунча – КНС22)» төбәк әһәмиятендәге
электр челтәре хужалыгы объектын эксплуатацияләү максатларында
гавами сервитут чикләре урнашу схемасы

17 нче бит



Масштабы 1 : 500

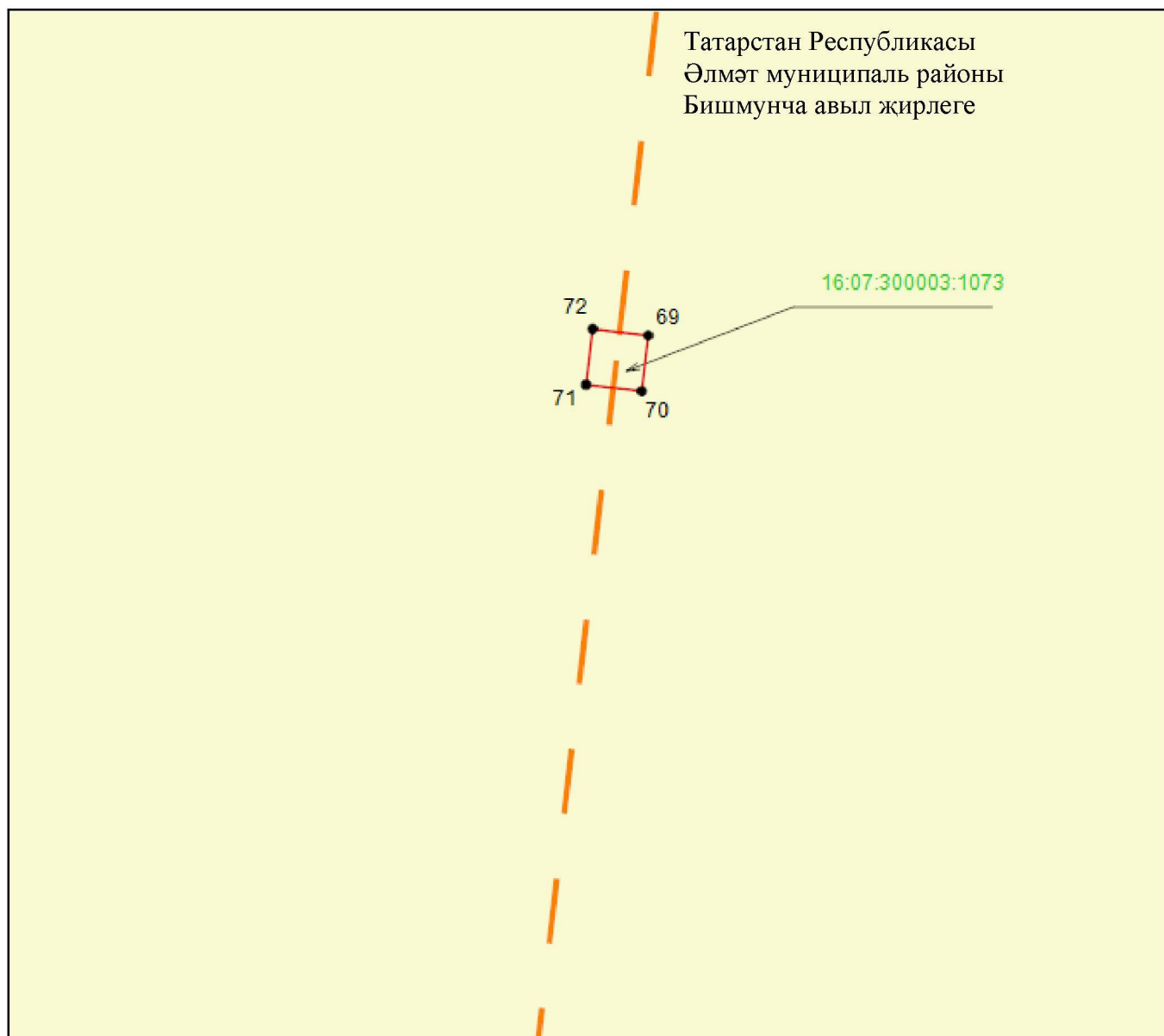
Файдаланыла торган шартлы билгеләр һәм тамгалар:

- 1 – объект чигенең характерлы нокталары билгесе
-  – объект чиге
-  – инженерлык корылмасының проекттагы урнашу урыны (35 кВ һава линиясе күчәре)
-  – җир кишәрлеге чиге
- 16:07:300003:1072 – җир кишәрлегенең кадастр номеры.

4 бүлек

«35 кВ һава линиясе 22-25 (Бишмунча – КНС22)» төбәк әһәмиятендәге
электр челтәре хужалыгы объектның эксплуатацияләү максатларында
гавами сервитут чикләре урнашу схемасы

18 нче бит



Масштабы 1 : 500

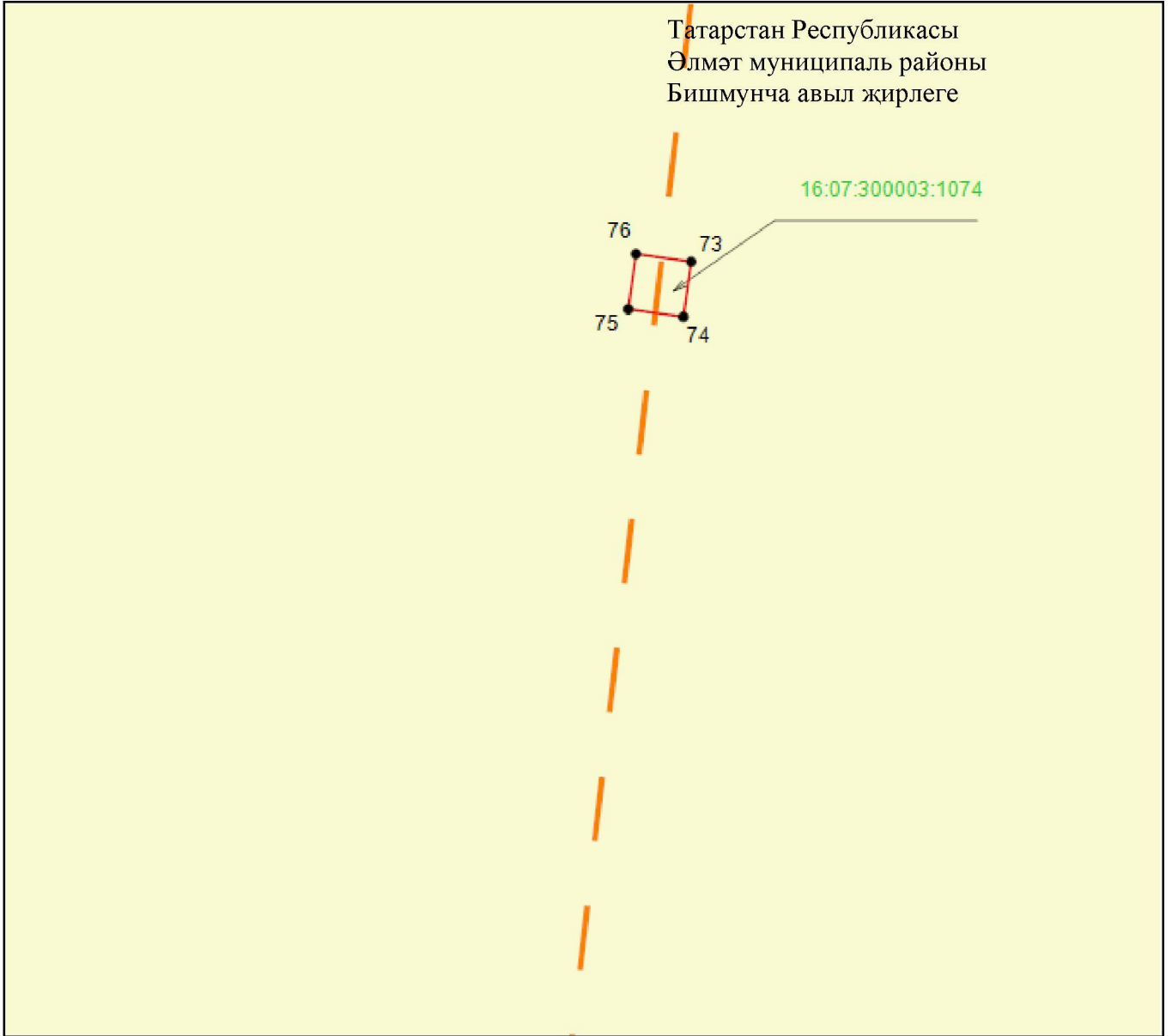
Файдаланыла торган шартлы билгеләр һәм тамгалар:

- 1 – объект чикләренен характерлы нокталары билгесе
- (кызыл) – объект чиге
- (кызыл-сары) – инженерлык корылмасының проекттагы урнашу урыны (35 кВ һава линиясе күчәре)
- (сары) – жир кишәрлеге чиге
- 16:07:300003:1073 – жир кишәрлегенен кадастр номеры.

4 бүлек

«35 кВ һава линиясе 22-25 (Бишмунча – КНС22)» төбәк әһәмиятендәге
 электр челтәре хужалыгы объектн эксплуатацияләү максатларында
 гавами сервитут чикләре урнашу схемасы

19 нчы бит



Масштабы 1 : 500

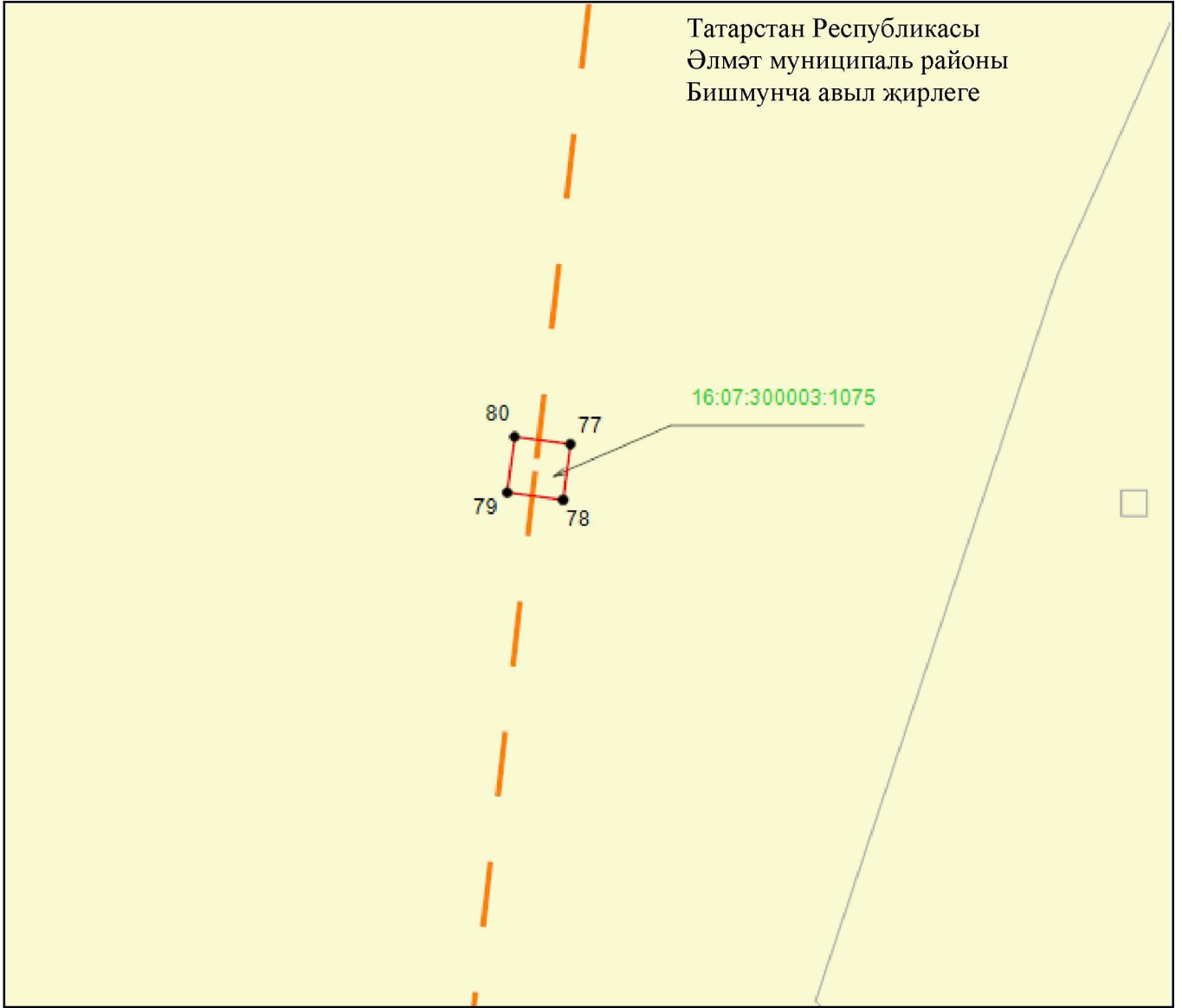
Файдаланыла торган шартлы билгеләр һәм тамгалар:

- 1 – объект чикләренәң характерлы нокталары билгесе
- (red line) – объект чиге
- (orange dashed line) – инженерлык корылмасының проекттагы урнашу урыны (35 кВ һава линиясе күчәре)
- (yellow) – жир кишәрлегә чиге
- 16:07:300003:1074 – жир кишәрлегенәң кадастр номеры.

4 бүлек




«35 кВ һава линиясе 22-25 (Бишмунча – КНС22)» төбәк әһәмиятендәге
 электр челтәре хужалыгы объектның эксплуатацияләү максатларында
 гавами сервитут чикләре урнашу схемасы

20 нче бит



Масштабы 1 : 500

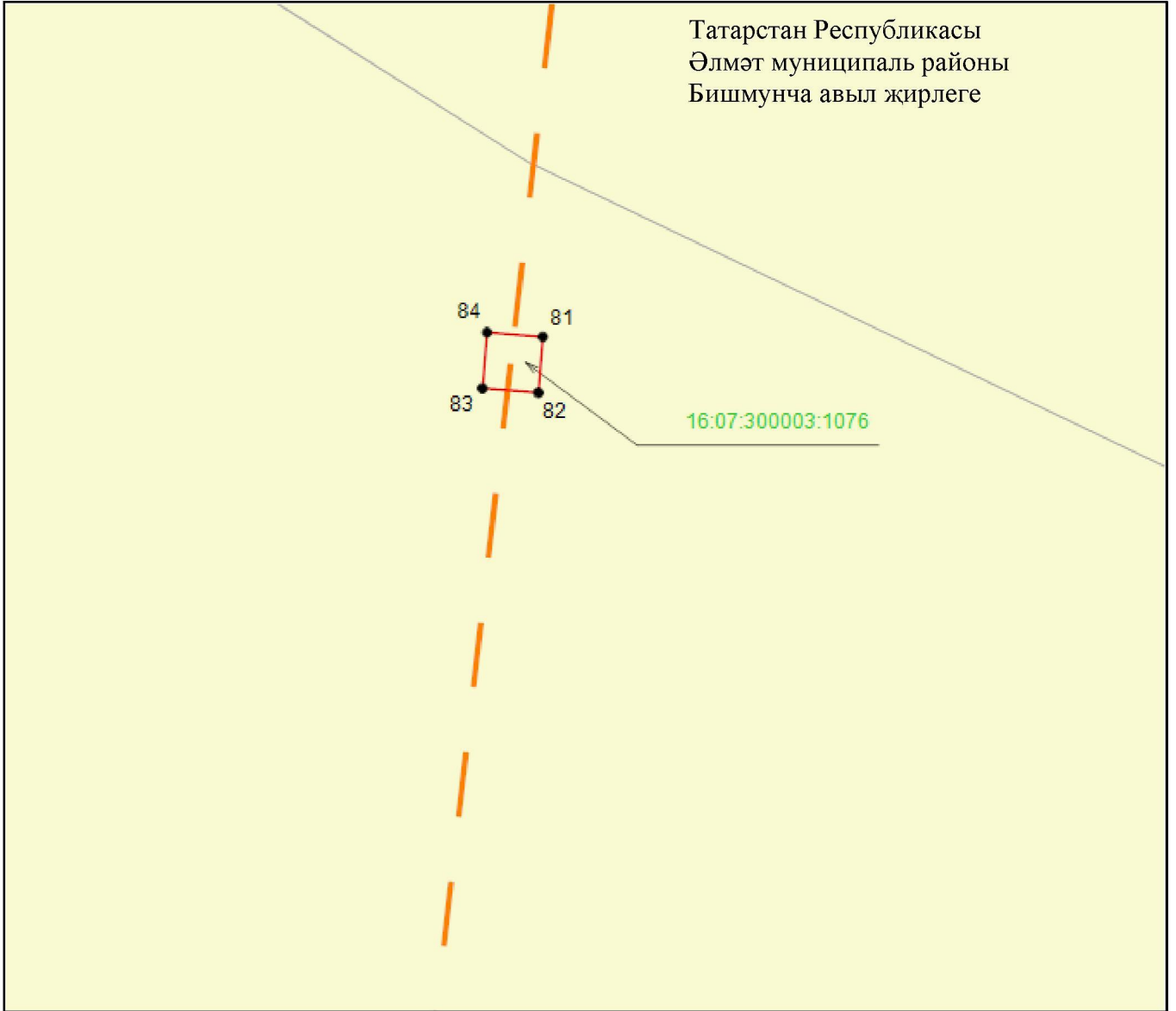
Файдаланыла торган шартлы билгеләр һәм тамгалар:

- 1 – объект чикләренәң характерлы нокталары билгесе
-  – объект чиге
-  – инженерлык корылмасының проекттагы урнашу урыны (35 кВ һава линиясе күчәре)
-  – җир кишәрлеге чиге
- 16:07:300003:1075 – җир кишәрлегенәң кадастр номеры.

4 бүлек

«35 кВ һава линиясе 22-25 (Бишмунча – КНС22)» төбәк әһәмиятендәге
электр челтәре хужалыгы объектн эксплуатацияләү максатларын
да гавами сервитут чикләре урнашу схемасы

21 нче бит



Масштабы 1 : 500

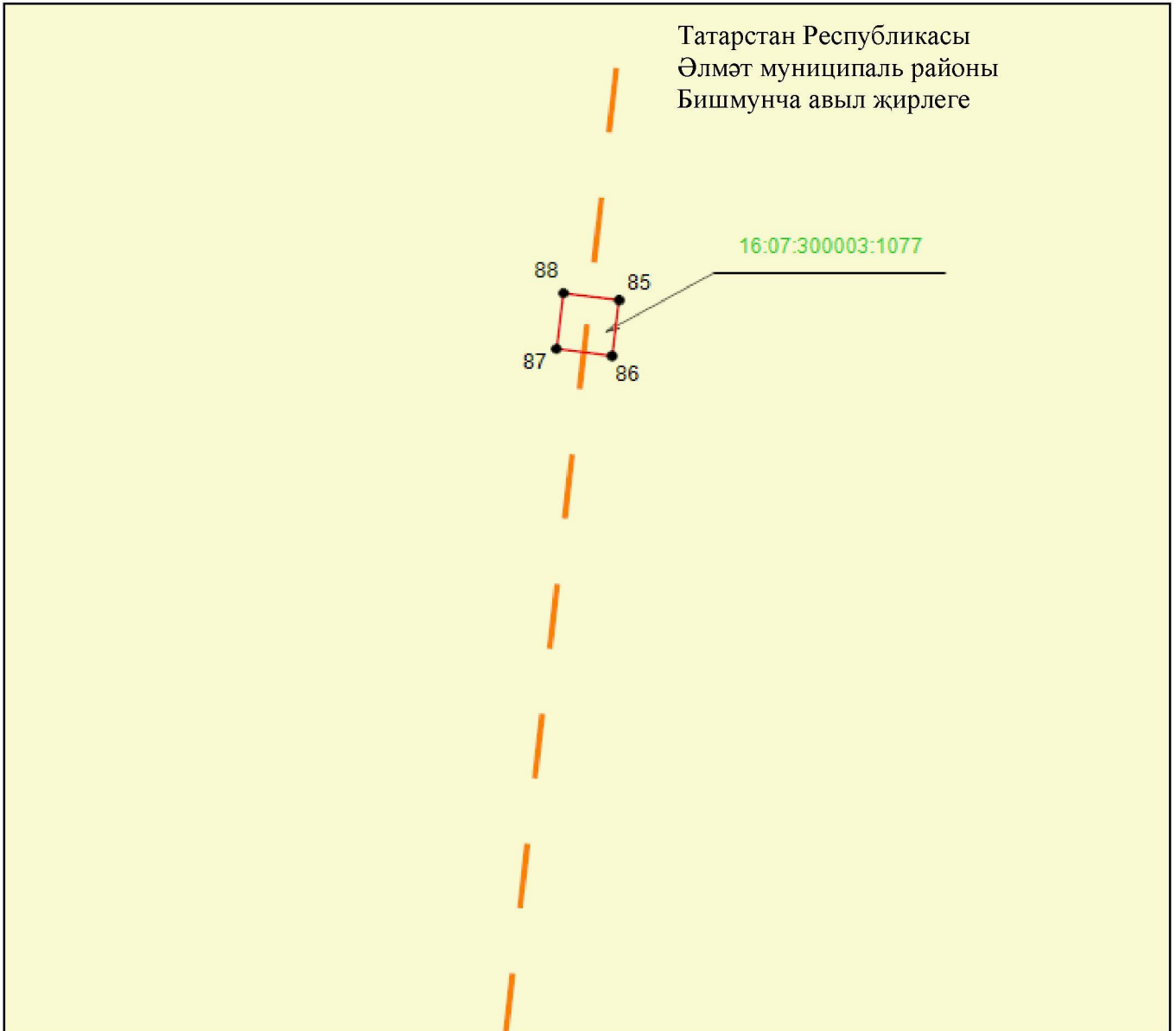
Файдаланыла торган шартлы билгеләр һәм тамгалар:

- 1 – объект чикләренән характерлы нокталары билгесе
- — объект чиге
- — инженерлык корылмасының проекттагы урнашу урыны (35 кВ һава линиясе күчәре)
- — жир кишәрлеге чиге
- 16:07:300003:1076 – жир кишәрлегенән кадастр номеры.

4 бүлек

«35 кВ һава линиясе 22-25 (Бишмунча – КНС22)» төбәк әһәмиятендәге
электр челтәре хужалыгы объектн эксплуатацияләү максатларында
гавами сервитут чикләре урнашу схемасы

22 нче бит



Татарстан Республикасы
Әлмәт муниципаль районы
Бишмунча авыл жирлеге

16:07:300003:1077

88
85
87
86

Масштабы 1 : 500

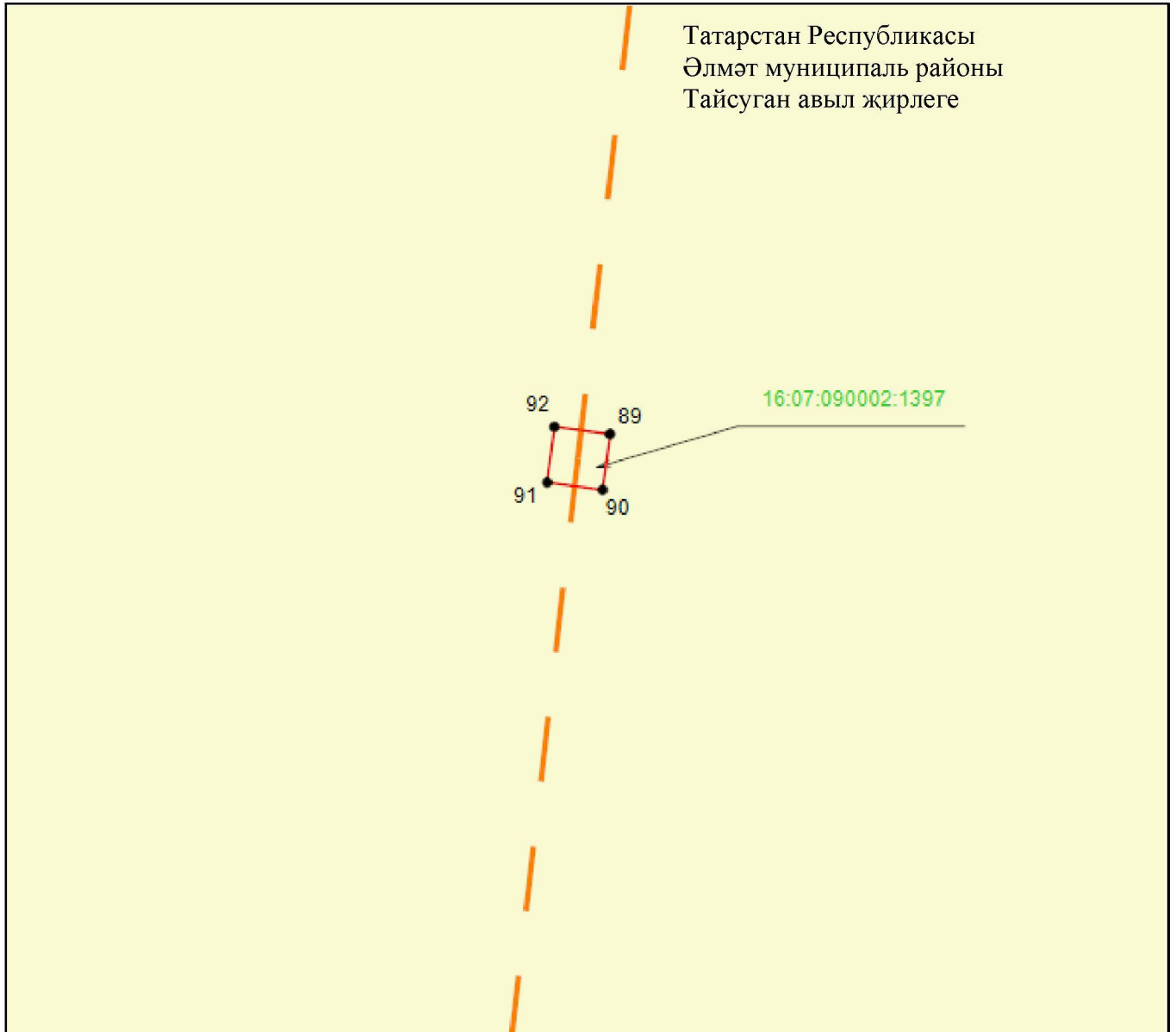
Файдаланыла торган шартлы билгеләр һәм тамгалар:

- 1 – объект чикләренәң характерлы нокталары билгесе
- — объект чиге
- — инженерлык корылмасының проекттагы урнашу урыны (35 кВ һава линиясе күчәре)
- — жир кишәрлеге чиге
- 16:07:300003:1077 — жир кишәрлегенәң кадастр номеры.

4 бүлек

«35 кВ һава линиясе 22-25 (Бишмунча – КНС22)» төбәк әһәмиятендәге
электр челтәре хужалыгы объектның эксплуатацияләү максатларында
гавами сервитут чикләре урнашу схемасы

23 нче бит



Масштабы 1 : 500

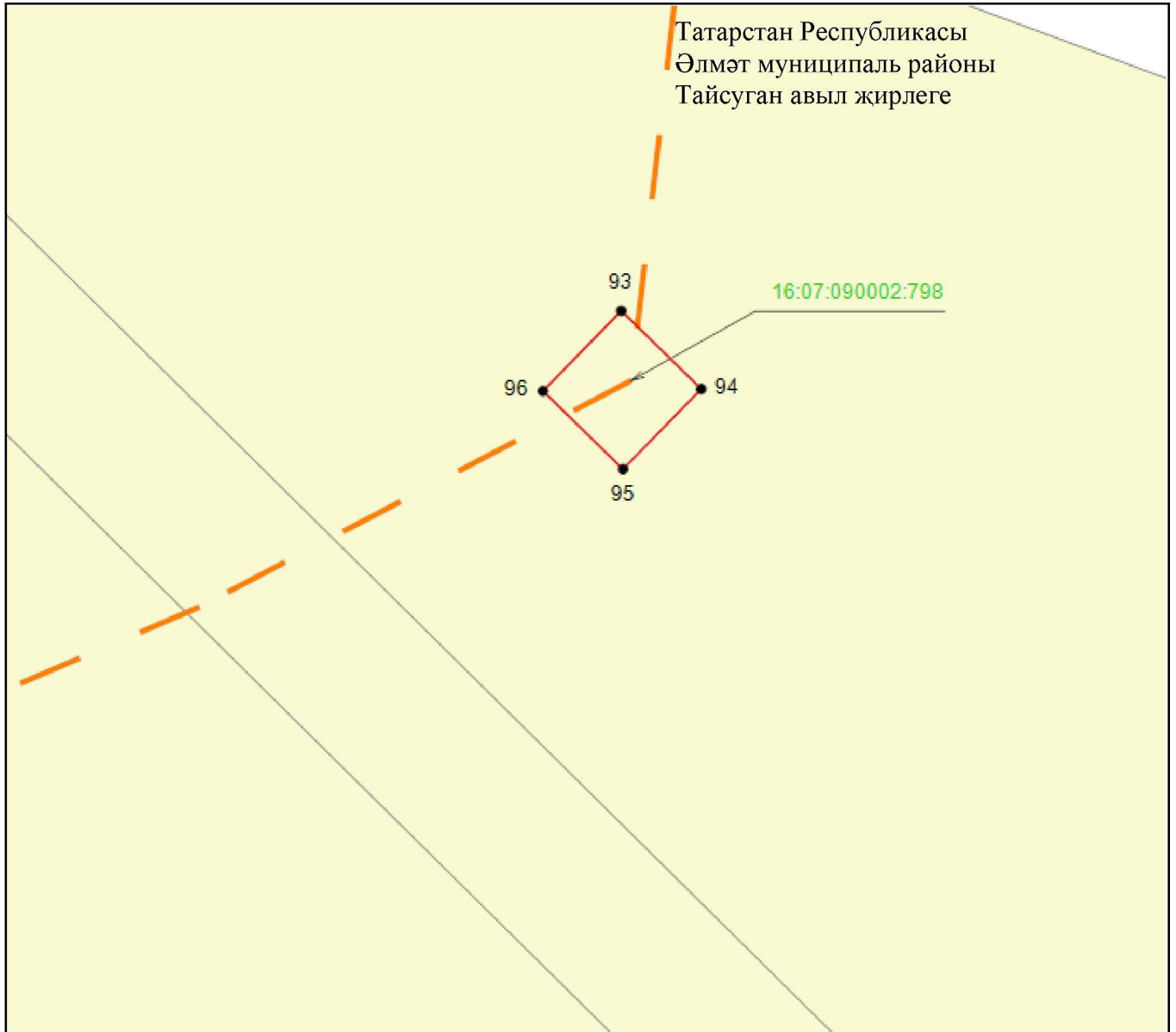
Файдаланыла торган шартлы билгеләр һәм тамгалар:

- 1 – объект чикләренән характерлы нокталары билгесе
- — объект чиге
- — инженерлык корылмасының проекттагы урнашу урыны (35 кВ һава линиясе күчәре)
- — җир кишәрлегенә чиге
- 16:07:090002:1397 – җир кишәрлегенән кадастр номеры.

4 бүлек

«35 кВ һава линиясе 22-25 (Бишмунча – КНС22)» төбәк әһәмиятендәге
электр челтәре хужалыгы объектның эксплуатацияләү максатларында
гавами сервитут чикләре урнашу схемасы

24 нче бит



Масштабы 1 : 500

Файдаланыла торган шартлы билгеләр һәм тамгалар:

- 1 – объект чикләренәң характерлы нокталары билгесе
- (solid red line) – объект чиге
- (dashed orange line) – инженерлык корылмасының проекттагы урнашу урыны (35 кВ һава линиясе күчәре)
- (yellow) – җир кишәрлеге чиге
- 16:07:090002:798 – җир кишәрлегенәң кадастр номеры.

Татарстан Республикасы
 Министрлар Кабинетының
 2023 ел, 24 гыйнвар, 36 нчы
 карарына кушымта

«35 кВ һава линиясе 22-25 (Бишмунча – КНС22)» төбәк әһәмиятендәге
 электр челтәре хужалыгы объектның эксплуатацияләү максатларында
 гавами сервитут билгеләнә торган җир кишәрлекләре исемлеге

| Т/с | Җир кишәрлегенен кадастр номеры | Бердәм җирдән файдалануның кадастр номеры | Җир кишәрлегенен хокук иясе | Хокук төре | Күчәмсез мөлкәтнең бердәм дәүләт реестрыннан мәгълүматлар нигезендә җир кишәрлегенен урнашу урыны | Гавами сервитут урнаштырыла торган майдан, кв.метр |
|-----|---------------------------------|---|--|-------------------------------------|---|--|
| 1 | 2 | 3 | 4 | 5 | 6 | 7 |
| 1. | 16:07:090002:1397 | 16:07:000000:1939 | – | – | Татарстан Республикасы, Элмәт муниципаль районы | 19 |
| 2. | 16:07:300003:748 | 16:07:000000:1367 | Гражданнар | Өлешле милек | Татарстан Республикасы, Элмәт муниципаль районы, «Чулпан» авыл хужалыгы кооперативы | 110 |
| | | | «Чулпан» жаваплылыгы чикләнган жәмгыяте | Ышанычлы идарә итү шартнамәсе | | |
| 3. | 16:07:300003:1056 | 16:07:000000:1939 | – | – | Татарстан Республикасы, Элмәт муниципаль районы | 87 |
| 4. | 16:07:300003:1057 | 16:07:000000:1939 | – | – | Татарстан Республикасы, Элмәт муниципаль районы | 19 |

| 1 | 2 | 3 | 4 | 5 | 6 | 7 |
|-----|-------------------|-------------------|---|---|--|----|
| 5. | 16:07:300003:1058 | 16:07:000000:1939 | – | – | Татарстан Республикасы, Әлмәт муниципаль районы | 19 |
| 6. | 16:07:300003:1059 | 16:07:000000:1939 | – | – | Татарстан Республикасы, Әлмәт муниципаль районы | 18 |
| 7. | 16:07:300003:1060 | 16:07:000000:1939 | – | – | Татарстан Республикасы, Әлмәт муниципаль районы | 18 |
| 8. | 16:07:300003:1061 | 16:07:000000:1939 | – | – | Татарстан Республикасы, Әлмәт муниципаль районы | 18 |
| 9. | 16:07:300003:1062 | 16:07:000000:1939 | – | – | Татарстан Республикасы, Әлмәт муниципаль районы | 18 |
| 10. | 16:07:300003:1063 | 16:07:000000:1939 | – | – | Татарстан Республикасы, Әлмәт муниципаль районы | 18 |
| 11. | 16:07:300003:1064 | 16:07:000000:1939 | – | – | Татарстан Республикасы, Әлмәт муниципаль районы | 19 |
| 12. | 16:07:300003:1065 | 16:07:000000:1939 | – | – | Татарстан Республикасы, Әлмәт муниципаль районы | 18 |
| 13. | 16:07:300003:1066 | 16:07:000000:1939 | – | – | Татарстан Республикасы, Әлмәт муниципаль районы | 19 |
| 14. | 16:07:300003:1067 | 16:07:000000:1939 | – | – | Татарстан Республикасы, Әлмәт муниципаль районы | 18 |
| 15. | 16:07:300003:1068 | 16:07:000000:1939 | – | – | Татарстан Республикасы, Әлмәт муниципаль районы | 19 |
| 16. | 16:07:300003:1069 | 16:07:000000:1939 | – | – | Татарстан Республикасы, Әлмәт муниципаль районы | 18 |

| 1 | 2 | 3 | 4 | 5 | 6 | 7 |
|-----|-------------------|-------------------|--|-------|---|----|
| 17. | 16:07:300003:1070 | 16:07:000000:1939 | – | – | Татарстан Республикасы, Әлмәт муниципаль районы | 19 |
| 18. | 16:07:300003:1071 | 16:07:000000:1939 | – | – | Татарстан Республикасы, Әлмәт муниципаль районы | 18 |
| 19. | 16:07:300003:1072 | 16:07:000000:1939 | – | – | Татарстан Республикасы, Әлмәт муниципаль районы | 18 |
| 20. | 16:07:300003:1073 | 16:07:000000:1939 | – | – | Татарстан Республикасы, Әлмәт муниципаль районы | 19 |
| 21. | 16:07:300003:1074 | 16:07:000000:1939 | – | – | Татарстан Республикасы, Әлмәт муниципаль районы | 18 |
| 22. | 16:07:300003:1075 | 16:07:000000:1939 | – | – | Татарстан Республикасы, Әлмәт муниципаль районы | 18 |
| 23. | 16:07:300003:1076 | 16:07:000000:1939 | – | – | Татарстан Республикасы, Әлмәт муниципаль районы | 19 |
| 24. | 16:07:300003:1077 | 16:07:000000:1939 | – | – | Татарстан Республикасы, Әлмәт муниципаль районы | 18 |
| 25. | 16:07:300003:979 | 16:07:000000:1860 | «Чулпан» жаваплылыгы чиклэнгэн жәмгыяте | Милек | Татарстан Республикасы, Әлмәт муниципаль районы, «Чулпан» жаваплылыгы чиклэнгэн жәмгыяте | 50 |
| 26. | 16:07:300003:924 | 16:07:000000:1860 | «Чулпан» жаваплылыгы чиклэнгэн жәмгыяте | Милек | Татарстан Республикасы, Әлмәт муниципаль районы, «Чулпан» жаваплылыгы чиклэнгэн жәмгыяте | 19 |

| 1 | 2 | 3 | 4 | 5 | 6 | 7 |
|---------|------------------|-------------------|---|--------------------------------------|---|-----|
| 27. | 16:07:300003:906 | 16:07:000000:1860 | «Чулпан» жаваплылыгы чиклэнгэн жәмгыяте | Милек | Татарстан Республикасы, Әлмәт муниципаль районы, «Чулпан» жаваплылыгы чиклэнгэн жәмгыяте | 18 |
| 28. | 16:07:090002:798 | – | В.Д.Шашин исемендәге «Татнефть» гавами акционерлык жәмгыяте | Аренда (шул исәптән субаренда) | Татарстан Республикасы, Әлмәт муниципаль районы, «Ярыш» житештерү кооперативы, 22 нче канализация насос станциясе янындагы 25 нче ярдәмче станциядә «22-25» 35 кВ һава линиясенә 24 нче терәге | 74 |
| Барлығы | | | | | | 763 |