



Решение

2022 елның 29 декабре

Чистай шәһәре

Карар

№19/3

Татарстан Республикасы Чистай муниципаль районының «Чистай шәһәре» муниципаль берәмлегенәң жирдән файдалану һәм төзелеш кагыйдәләренә үзгәрешләр кертү турында

Татарстан Республикасы Чистай муниципаль районының «Чистай шәһәре» муниципаль берәмлегенәң жирдән файдалану һәм төзелеш кагыйдәләренә үзгәрешләр кертү турындагы мәгълүматны тыңлаганнан һәм фикер алышканнан соң, Россия Федерациясә шәһәр төзелешә кодексы нигезендә, 2022 елның 10 октябрәндә, 2022 елның 7 декабрәндә үткәрелгән ачык тыңлаулар нәтижәләре турында Чистай муниципаль районының «Чистай шәһәре» муниципаль берәмлегенәң жирдән файдалану һәм төзелеш кагыйдәләре буенча комиссия бәяләмәсен исәпкә алып, Татарстан Республикасы Чистай муниципаль районының Чистай шәһәр Советы

КАРАР ИТТЕ:

1. Чистай шәһәр Советының 2021 елның 22 октябрәндәгә 10/6 номерлы карары белән расланган «Татарстан Республикасы Чистай муниципаль районының Чистай шәһәре» муниципаль берәмлегенәң жирдән файдалану һәм төзелеш кагыйдәләренәң Чистай муниципаль районы Чистай шәһәренәң территориаль зоналары. Шәһәр төзелешә зоналары картасы:

- ОД-П территориаль зоналары чикләрен үзгәртү – (ОД зонасы регламенты нигезендә планлаштырылган жирләрдән файдалану территориясә), Р2-П – (Р2 зонасы регламенты нигезендә жирләрдән планлаштырылган файдалану территориясә), Ж3-П – (Ж3 зонасы регламенты нигезендә жирләрдән планлаштырылган файдалану территориясә), Т-П – (Т зонасы регламенты нигезендә жирләрдән планлаштырылган файдалану территориясә), ТОП – (гомуми файдаланудагы территорияләр) һәм территорияләрне «Урта катлы торак төзелешә зонасы» Ж3 торак төзелешә зонасына кертү өлешендә (1

нче кушымта);

- ОД-П территориаль зоналары чикләрен үзгәртү - (ОД зонасы регламенты нигезендә планлаштырылган жирләрдән файдалану территориясе), Р2-П - (Р2 зонасы регламенты нигезендә жирләрдән планлаштырылган файдалану территориясе), Ж1-П – (Ж1 зонасы регламенты нигезендә жирләрдән планлаштырылган файдалану территориясе), Ж2-П – (Ж2 зонасы регламенты нигезендә жирләрдән планлаштырылган файдалану территориясе), И-П – (И зонасы регламенты нигезендә жирләрдән планлаштырылган файдалану территориясе) һәм территорияләрне Ж1 «Индивидуаль торак төзелеше зонасы» торак төзелеше зонасына кертү өлешендә (2 нче кушымта);

- «Күмәк бакчачылык һәм яшелчәчелек зонасы» СХ4 территориаль зонасы чикләрен үзгәртү өлешендә, шул исәптән 16:42:200901:217 кадастр номеры булган жир кишәрлеген, «Индивидуаль торак төзелеше зонасы» Ж1 зонасына (3 нче кушымта).

2. Өлеге карарны массакүләм мәгълүмат чараларында бастырып чыгарырга һәм Чистай муниципаль районының рәсми сайтында урнаштырырга.

3. Өлеге карарның үтәлешен тикшереп торуны Чистай муниципаль районы «Чистай шәһәре» муниципаль берәмлегенң башлыгы урынбасары М.И. Ксенофоновка йөкләргә.

Чистай муниципаль районының
Чистай шәһәре башлыгы

Д.А. Иванов

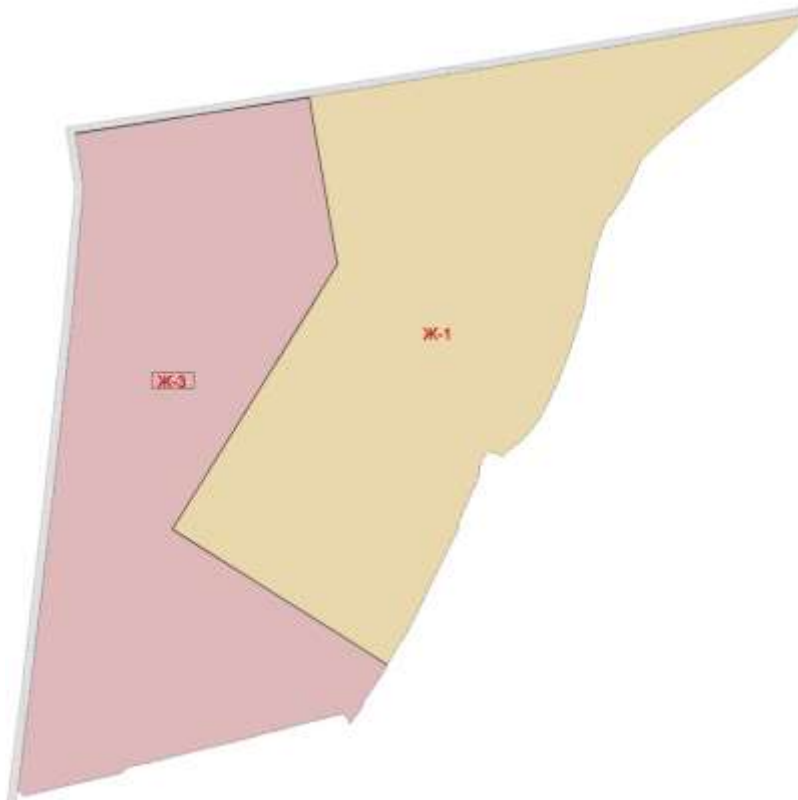
Чистай шәһәр Советының
2022 елның 29 декабрендәге
19/3 номерлы карарына
1 нче кушымта

Чистай муниципаль районының «Чистай шәһәре» муниципаль берәмлегенең жирдән
файдалану һәм төзелеш кагыйдәләре территориясен шәһәр төзелеше зоналаштыру
картасы

Хәзерге торышы:



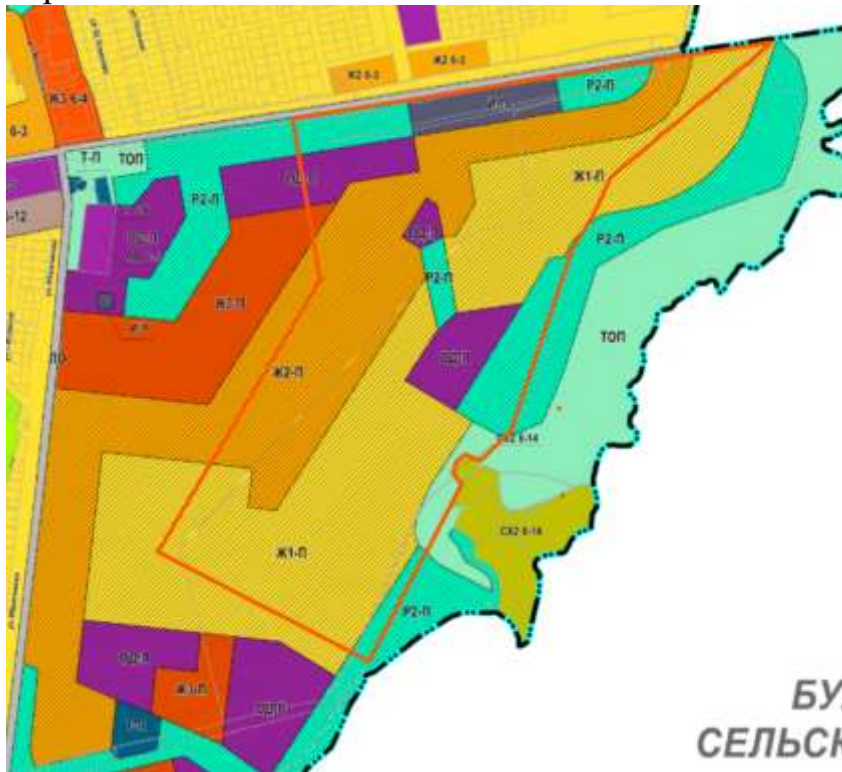
Кертелә торган үзгәрешләр:



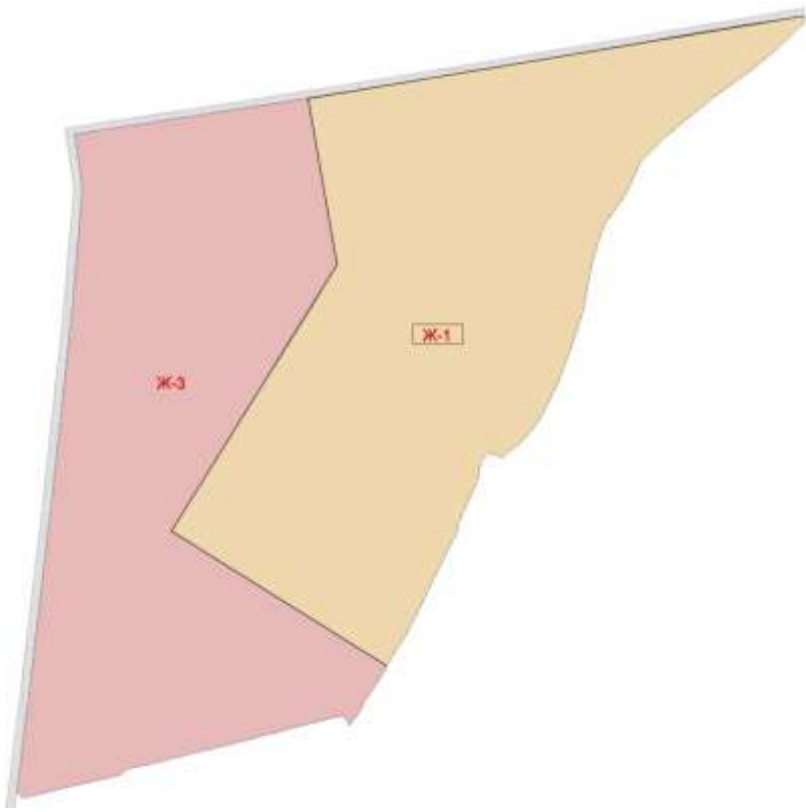
Чистай шәһәр Советының
2022 елның 29 декабрендәге
19/3 номерлы карарына
2 нче кушымта

Чистай муниципаль районының «Чистай шәһәре» муниципаль берәмлегенә
жирдән файдалану һәм төзелеш кагыйдәләре территориясен шәһәр төзелеше
зоналаштыру картасы

Хәзерге торышы:



Кертелә торган үзгәрешләр:



Чистай муниципаль районының «Чистай шәһәре» муниципаль берәмлегенең җирдән
файдалану һәм төзелеш кагыйдәләре территориясен шәһәр төзелеше зоналаштыру
картасы

Хәзерге торышы:



Кертелә торган үзгәрешләр:

