



ПРИКАЗ
25.11.2022

БОЕРЫК
460-П

Казан шәһәре

Татарстан Республикасы, Спас муниципаль районы, Болгар авылы, Күл тыкрыгы, 2 «б» йорт урамы адресы буенча урнашкан «Болгар шәһәрлеге территориясендәге XIII – XIV гасыр архитектура һәйкәлләре комплексы», XIII – XIV гасырлар, федераль әһәмияттәге мәдәни мирас объектлары составына керә торган «Кече манара», XIV гасыр, федераль әһәмияттәге мәдәни мирас объектының территориясе чикләрен раслау турында

2002 елның 25 июнендәге 73-ФЗ номерлы Федераль закон нигезендә «Россия Федерациясе халыкларының мәдәни мирас объектлары (тарих һәм мәдәният һәйкәлләре) турында» 2005 елның 1 апрелендәге 60-ТРЗ номерлы Татарстан Республикасы Законы, федераль әһәмияттәге мәдәни мирас объектларын һәм аларның территорияләрен саклап калу һәм дөүлэт саклавы максатларында, боерам:

1. Бу боерыкка кушымта нигезендә Татарстан Республикасы, Спас муниципаль районы, Болгар авылы, Күл тыкрыгы, 2 «б» йорт урамы адресы буенча урнашкан «Болгар шәһәрлеге территориясендәге XIII – XIV гасыр архитектура һәйкәлләре комплексы», XIII – XIV гасырлар, федераль әһәмияттәге мәдәни мирас объектлары составына керә торган «Кече манара», XIV гасыр, федераль әһәмияттәге мәдәни мирас объектының территориясе чикләрен расларга.

2. Мәдәни мирас объектларын исәпкә алу һәм шәһәр эшчәнлегенә бүлегенә «Кече манара», XIV гасыр, федераль әһәмияттәге мәдәни мирас объекты турындагы мәгълүматларны Бердәм дөүлэт күчемсез милек реестрына кертүне тәэмин итәргә.

3. Боерыкның үтәлешен контрольдә тотуны үз өстемә алам.

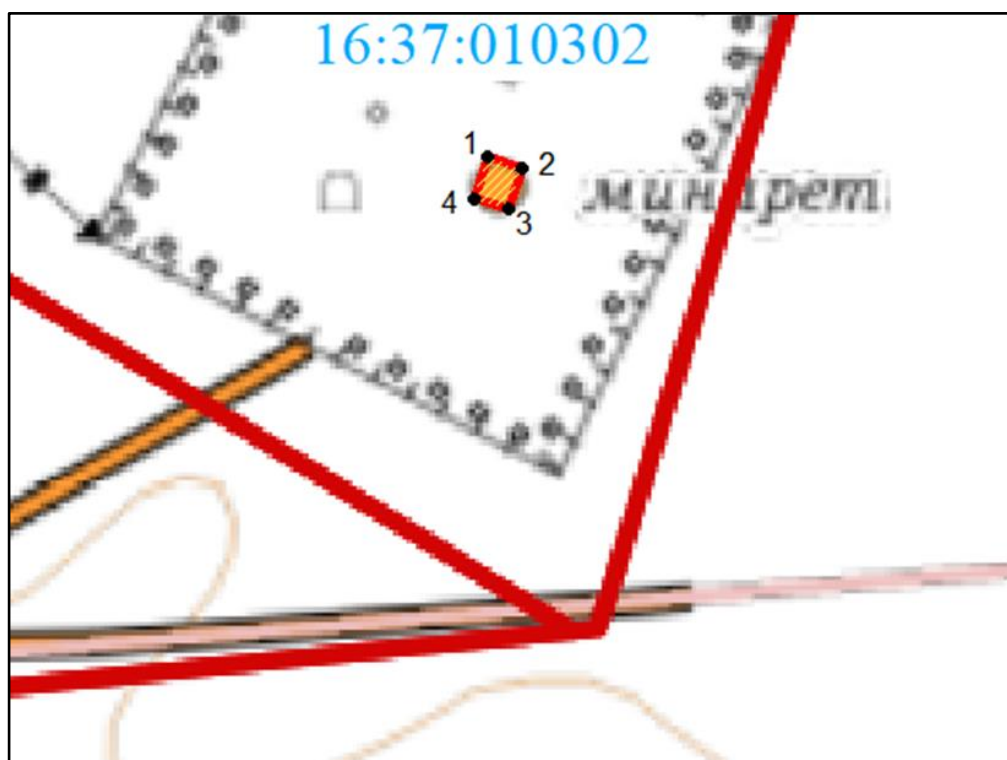
Рәис



И.Н. Гуцин

Татарстан
Республикасы мәдәни
мирас объектларын
саклау комитетының
2022 елның 25
ноябрәндәге 460-П
боерыгына кушымта

Татарстан Республикасы, Спас муниципаль районы, Болгар авылы, Күл тыкрыгы, 2 «б» йорт урамы адресы буенча урнашкан «Болгар шәһәрлегә территориясендәге XIII – XIV гасыр архитектура һәйкәлләре комплексы», XIII – XIV гасырлар, федераль әһәмияттәге мәдәни мирас объектлары составына керә торган «Кече манара», XIV гасыр, федераль әһәмияттәге мәдәни мирас объектынның **территориясе чикләре**

«Кече манара», XIV гасыр, федераль әһәмияттәге мәдәни мирас объектынның территориясе чикләренәң картасы (схемасы)



	- мәдәни мирас объектын территориясе чикләре
1•	- объект территориясе чикләренәң характерлы (борылыш) ноктасы
16:37:010302	- кадастр кварталы
	- ЕГРН мәгълүматы буенча жир кишәрлекләре чикләре

«Кече манара», XIV гасыр, федераль әһәмияттәге мәдәни мирас объектының территориясе чикләренең картографик тасвирламасы

«Кече манара», XIV гасыр, федераль әһәмияттәге мәдәни мирас объектының территориясе чикләре түбәндәгечә уза:

Чикне үтү		Чикне үтү тасвирламасы
ноктдан	ноктага кадәр	
1	2	3
1	2	мәдәни мирас объектының грунт юлы һәм төньяк-көнбатыш чиге арасында урнашкан 1 нче ноктадан алып көньяк-көнчыгыш юнәлештә 7,05 м ераклыкка кадәр 2 нче ноктага кадәр
2	3	2 нче ноктадан көньяк-көнбатыш юнәлештә мәдәни мирас объектының көньяк-көнчыгыш чиге буйлап урнашкан диварлары түбәндәге адрес буенча урнашкан: Күл тыкрыгы, 2 «б», 8,73 м ераклыгында 3 нче ноктага кадәр
3	4	3 нче ноктадан төньяк-көнбатыш юнәлештә мәдәни мирас объектының көньяк-көнбатыш чиге буйлап мәдәни мирас объекты стөнасө түбәндәге адрес буенча урнашкан: Күл тыкрыгы, 2 «б», 7,09 м ераклыгында 4 нче ноктага кадәр
4	1	4 нче ноктадан төньяк-көнчыгыш юнәлештә мәдәни мирас объектының төньяк-көнбатыш чиге буйлап түбәндәге адрес буенча урнашкан: Озерный тыкрыгы, 2 «б», 8,89 м ераклыктагы 1 нче ноктага кадәр

«Кече манара», XIV гасыр, федераль әһәмияттәге мәдәни мирас объектының территориясе чикләренең характерлы нокталары таблицасы

Нокта №	Координаталарның жирле системасында нокта координаталары (МСК-16)	
	X	Y
1	2	3
1	385820.16	1301873.62
2	385817.92	1301880.30
3	385809.60	1301877.65
4	385811.70	1301870.88
1	385820.16	1301873.62

