



ПРИКАЗ
25.11.2022

БОЕРЫК
458-П

г. Казань

Татарстан Республикасы, Спас муниципаль районы, Болгар авылы, Мөхәммәдьяр урамы, 43 йорт урамы адресы буенча урнашкан «Болгар шәһәрлеге территориясендәге XIII – XIV гасыр архитектура һәйкәлләре комплексы», XIII – XIV гасырлар, федераль әһәмияттәге мәдәни мирас объектлары составына керә торган «Никольский чиркәве (төрбә)», XIV гасыр, федераль әһәмияттәге мәдәни мирас объектынның территориясе чикләрен раслау турында

2002 елның 25 июнендәге 73-ФЗ номерлы Федераль закон нигезендә «Россия Федерациясе халыкларының мәдәни мирас объектлары (тарих һәм мәдәният һәйкәлләре) турында» 2005 елның 1 апрелендәге 60-ТРЗ номерлы Татарстан Республикасы Законы, федераль әһәмияттәге мәдәни мирас объектларын һәм аларның территорияләрен саклап калу һәм дөүлэт саклавы максатларында, боерам:

1. Бу боерыкка кушымта нигезендә Татарстан Республикасы, Спас муниципаль районы, Болгар авылы, Мөхәммәдьяр урамы, 43 йорт урамы адресы буенча урнашкан «Болгар шәһәрлеге территориясендәге XIII – XIV гасыр архитектура һәйкәлләре комплексы», XIII – XIV гасырлар, федераль әһәмияттәге мәдәни мирас объектлары составына керә торган «Никольский чиркәве (төрбә)», XIV гасыр, федераль әһәмияттәге мәдәни мирас объектынның территориясе чикләрен расларга.

2. Мәдәни мирас объектларын исәпкә алу һәм шәһәр эшчәнлегенә бүлегенә «Никольский чиркәве (төрбә)», XIV гасыр, федераль әһәмияттәге мәдәни мирас объекты турындагы мәгълүматларны Бердәм дөүлэт күчемсез милек реестрына кертүне тәэмин итәргә.

3. Боерыкның үтәлешен контрольдә тотуны үз өстемә алам.

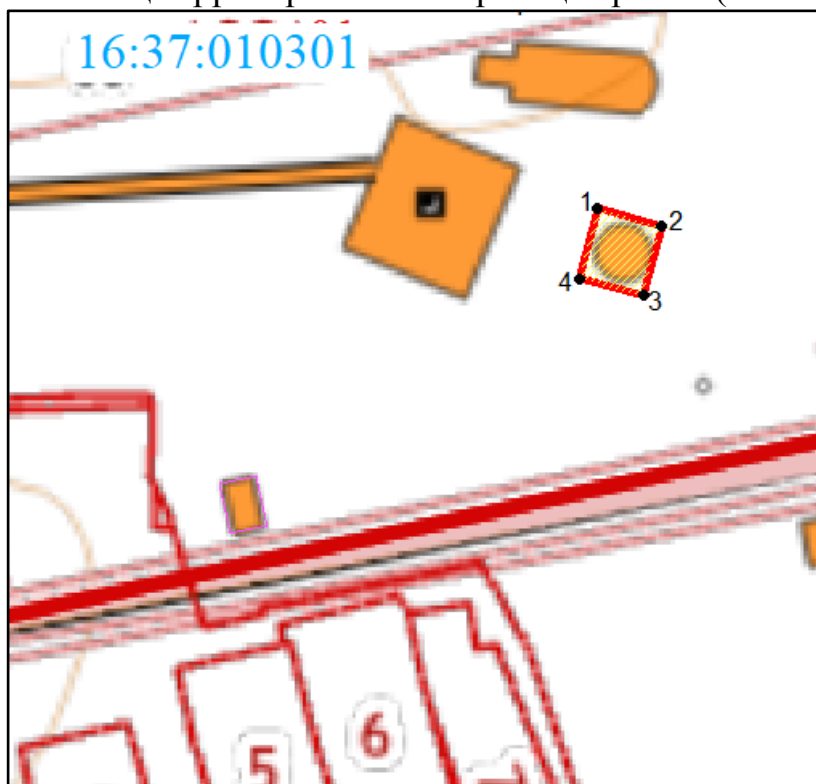
Рәис



И.Н. Гуцин

Татарстан
 Республикасы мәдәни
 мирас объектларын
 саклау комитетының
 2022 елның 25
 ноябрәндәге 458-П
 боерыгына кушымта

Татарстан Республикасы, Спас муниципаль районы, Болгар авылы, Мөхәммәдьяр урамы, 43 йорт урамы адресы буенча урнашкан «Болгар шәһәрлегә территориясендәге XIII – XIV гасыр архитектура һәйкәлләре комплексы», XIII – XIV гасырлар, федераль әһәмияттәге мәдәни мирас объектлары составына керә торган «Никольский чиркәве (төрбә)», XIV гасыр, федераль әһәмияттәге мәдәни мирас объектынның **территориясе чикләре**

«Никольский чиркәве (төрбә)», XIV гасыр, федераль әһәмияттәге мәдәни мирас объектынның территориясе чикләренәң картасы (схемасы)



	- мәдәни мирас объектын территориясе чикләре
1•	- объект территориясе чикләренәң характерлы (борылыш) ноктасы
16:37:010301	- кадастр кварталы
	- ЕГРН мәгълүматы буенча жир кишәрлекләре чикләре

«Никольский чиркәве (төрбә)», XIV гасыр, федераль әһәмияттәге мәдәни мирас
объектының территориясе чикләренәң картографик тасвирламасы

«Никольский чиркәве (төрбә)», XIV гасыр, федераль әһәмияттәге мәдәни мирас
объектының территориясе чикләре түбәндәгечә уза:

Чикне үтү		Чикне үтү тасвирламасы
ноктадан	ноктага кадәр	
1	2	3
1	2	мәдәни мирас объектының төньяк-көнбатыш почмагынан ерак түгел урнашкан 1 нче ноктадан алып Мөхәммәдьяр урамы, 43 нче йорт, көньяк-көнчыгыш юнәлештә мәдәни мирас объектының төньяк дивары буйлап 16,03 м ераклыктагы 2 нче ноктага кадәр
2	3	2 нче ноктадан көньяк-көнбатыш юнәлештә мәдәни мирас объектының көнчыгыш дивары буйлап Мөхәммәдьяр урамы, 43 нче йорт адресы буенча 17,27 м ераклыктагы 3 нче ноктага кадәр
3	4	3 нче ноктадан төньяк-көнбатыш юнәлештә мәдәни мирас объектының көньяк стенасы буйлап, Мөхәммәдьяр урамы, 43 адресы буенча, 16,03 м ераклыктагы 4 нче ноктага кадәр
4	1	4 нче ноктадан төньяк-көнчыгыш юнәлештә мәдәни мирас объектының көнбатыш стенасы буйлап Мөхәммәдьяр урамы, 43 нче йорт адресы буенча, 17,27 м ераклыктагы 1 нче ноктага кадәр

«Никольский чиркәве (төрбә)», XIV гасыр, федераль әһәмияттәге мәдәни мирас
объектының территориясе чикләренәң характерлы нокталары таблицасы

Нокта №	Координаталарның жирле системасында нокта координаталары (МСК-16)	
	X	Y
1	2	3
1	386286.33	1301587.67
2	386282.33	1301603.19
3	386265.61	1301598.89
4	386269.61	1301583.36
1	386286.33	1301587.67

