



**ПОСТАНОВЛЕНИЕ**

2022 ел, 14 декабрь

г.Казань

**КАРАР**

№ 1323

Татарстан Республикасы Министрлар Кабинетының «Долгая Поляна» тарих-архитектура һәм табигать паркын төбәк әһәмиятендәге комплекслы юнәлешле «Долгая Поляна» дәүләт табигать тыюлыгы итеп үзгәртеп оештыру турында һәм Татарстан Республикасы Министрлар Кабинетының «Тәтеш районы территориясендә «Долгая Поляна» тарих-архитектура һәм табигать паркын оештыру турында» 2000 ел, 07 июль, 486 нчы карары үз көчен югалтуын тану хакында» 2004 ел, 3 ноябрь, 471 нче карарына үзгәрешләр кертү хакында

Татарстан Республикасы Министрлар Кабинеты КАРАР БИРӘ:

1. Татарстан Республикасы Министрлар Кабинетының «Долгая Поляна» тарих-архитектура һәм табигать паркын төбәк әһәмиятендәге комплекслы юнәлешле «Долгая Поляна» дәүләт табигать тыюлыгы итеп үзгәртеп оештыру турында һәм Татарстан Республикасы Министрлар Кабинетының «Тәтеш районы территориясендә «Долгая Поляна» тарих-архитектура һәм табигать паркын оештыру турында» 2000 ел, 07 июль, 486 нчы карары үз көчен югалтуын тану хакында» 2004 ел, 3 ноябрь, 471 нче карарына (Татарстан Республикасы Министрлар Кабинетының 2005 ел, 18 июль, 352 нче; 2010 ел, 22 апрель, 292 нче; 2011 ел, 14 апрель, 295 нче; 2012 ел, 9 февраль, 93 нче; 2012 ел, 2 май, 349 нчы; 2015 ел, 15 апрель, 253 нче; 2016 ел, 11 июнь, 398 нче; 2018 ел, 21 май, 382 нче; 2018 ел, 25 декабрь, 1223 нче, 2019 ел, 17 октябрь, 930 нчы, 2021 ел, 20 декабрь, 1255 нче, 2022 ел, 22 февраль, 152 нче карарлары белән кертелгән үзгәрешләрне исәпкә алып) түбәндәге үзгәрешләрне керттегә:

каrar исемендә «Һәм Татарстан Республикасы Министрлар Кабинетының «Тәтеш районы территориясендә «Долгая Поляна» тарих-архитектура һәм табигать паркын оештыру турында» 2000 ел, 07 июль, 486 нчы карары үз көчен югалтуын тану хакында» сүзләрен төшереп калдырырга;

2 пунктны түбәндәге редакциядә бәян итәргә:

«2. Түбәндәгеләрне (каrarга теркәлеләр) расларга:

«Долгая Поляна» төбәк әһәмиятендәге комплекслы юнәлештәге табигый дәүләт тыюлыгы турындагы нигезләмәне;

«Долгая Поляна» төбәк әһәмиятендәге комплекслы юнәлештәге табигый дәүләт тыюлыгы чикләре урнашу урынының график тасвирламасын.»;

4 пунктны түбәндәге редакциядә бәян итәргә:

«4. Территориаль планлаштыру документларын әзерләгәндә, чикләрен инвентаризацияләүне уздырганда һәм «Долгая Поляна» төбәк әһәмиятендәге комплекслы юнәлештәге табигый дәүләт тыюлыгын махсус саклау режимы үзәнчәлекләрен исәпкә алырга.»;

әлеге карар белән расланган «Долгая Поляна» комплекслы юнәлешле төбәк әһәмиятендәге табигый дәүләт тыюлыгы турындагы нигезләмәдә:

I бүлекнең 1 - 3 пунктларын түбәндәге редакциядә бәян итәргә:

«Долгая Поляна» комплекслы юнәлешле төбәк әһәмиятендәге табигый дәүләт тыюлыгы (алга таба - тыюлык) уникаль табигый ландшафтны, табигый комплексларны, биологик төрлелекне, үсемлекләр һәм хайваннар дөньясының сирәк объектларын һәм аларның яшәү тирәлеген саклау һәм торгызу максатыннан төзелгән төбәк әһәмиятендәге махсус сакланылучы табигый территория булып тора.

Тыюлык Тәтеш муниципаль районы территориясендә урнашкан һәм аның гомуми мәйданы 408,34 гектар тәшкил итә.

2. Тыюлык Татарстан Республикасының табигать-тыюлык фонды составына керә.

Тыюлык чикләре жирлектә махсус мәгълүмати билгеләр белән билгеләнә, анда тыюлыкның махсус саклау режимы һәм чикләр схемасы кыскача бәян ителә.

1.3. Тыюлык Татарстан Республикасының Биологик ресурслар буенча дәүләт комитеты (алга таба – Комитет) карамагында.

Татарстан Республикасының Биологик ресурслар буенча дәүләт комитеты урнашкан урын: Татарстан Республикасы, Казан шәһәре, Кәрим Тинчурин ур., 29 нчы йорт.»;

II һәм III бүлекләренә түбәндәге редакциядә бәян итәргә:

«II. Тыюлык эшчәнлеген оештырганда Татарстан Республикасы Биологик ресурслар буенча дәүләт комитетының төп бурычлары

11. Тыюлык эшчәнлеген оештырганда Татарстан Республикасы Биологик ресурслар буенча дәүләт комитетының төп бурычлары:

биологик төрлелекне саклап калуны тәмин итү;

әйләнә-тирә мохиткә хужалык һәм башка төр эшчәнлекнең тискәре йогынтысын булдырмау;

төбәк әһәмиятендәге махсус сакланыла торган табигать территорияләре системасын үстөрү һәм камилләштерү.

### III. Тыюлык эшчәнлеген оештыру буенча Татарстан Республикасының Биологик ресурслар буенча дәүләт комитеты функцияләре

12. Татарстан Республикасының Биологик ресурслар буенча дәүләт комитеты тыюлык эшчәнлеген оештыру буенча үзенә йөкләнгән бурычлар нигезендә түбәндәге төп функцияләргә гамәлгә ашыра:

хайваннар дөньясы объектларын саклау, янадан үрчетү белән идарә итү, хайваннар дөньясы объектларын файдалануны жайга салу;

төбәк әһәмиятендәге махсус сакланыла торган табигать территорияләрен оештыру һәм аларның эшләве өлкәсендә идарә итү, Татарстан Республикасы Кызыл китабын алып бару;

махсус сакланыла торган табигать территорияләрен саклау һәм алардан файдалану өлкәсендә төбәк дәүләт контроле (күзәтчелеге) (табигать дөвалау ресурсларын, дөвалау-савыктыру урыннарын һәм курортларны санитария (тау санитариясе) саклавын тәмин итү өлкәсендә төбәк дәүләт күзәтчелеген кертәп).»;

IV бүлек үз көчен югалткан дип танырга;

әлеге карарга «Долгая Поляна» комплекслы юнәлешле төбәк әһәмиятендәге табигый дәүләт тыюлыгы чикләре урнашу урынының график тасвирламасын (карарга теркәлә) өстәргә.

2. Татарстан Республикасының Биологик ресурслар буенча дәүләт комитетына:

төбәк әһәмиятенә ия булган «Долгая Поляна» комплекслы юнәлешле төбәк әһәмиятендәге табигый дәүләт тыюлыгы чикләре үзгәрү турында «Роскадастр» гавами хокук компаниясенә билгеләнгән тәртиптә белешмә кертүне тәмин итәргә;

Татарстан Республикасының махсус сакланыла торган табигать территорияләре дәүләт реестрына тиешле үзгәрешләр кертү турындагы Татарстан Республикасы Министрлар Кабинеты карары проектын Татарстан Республикасы Министрлар Кабинетына кертәргә.

Татарстан Республикасы  
Премьер-министры

А.В.Песошин

Татарстан Республикасы  
 Министрлар Кабинетының  
 2004 ел, 03 ноябрь, 471 нче  
 карары белән расланды  
 (Татарстан Республикасы  
 Министрлар Кабинетының  
 2022 ел, 14 декабрь, 1323 нче  
 карары редакциясендә)

«Долгая Поляна» төбәк әһәмиятендәге комплекслы юнәлештәге табигый дәүләт  
 тыюлыгы чикләре урнашу урынының график тасвирламасы

1 бүлек

Объект турында мәгълүматлар		
Т/с	Объектның тасвирнамәләре	Тасвирнамәләрнең тасвирламасы
1	Объектның урнашу урыны	Татарстан Республикасы, Тәтеш муниципаль районы, Монастырский авыл жирлегенә
2	Объектның мәйданы +/- майданны билгеләү төгәлсезлегенә зурлыгы (P +/- Дельта P)	4 083 356 кв.м +/- 54 763 кв.м.
3	Объектның тасвирнамәләре башка	-

2 бүлек

Объект чикләренә урнашу урыны турында мәгълүматлар					
1. Координатлар системасы: Халыкара координатлар системасы – 16					
2. Объект чикләренә характерлы нокталары турында мәгълүматлар					
Чикләренә характерлы нокталары билгесенә	Координатлар, м		Характерлы ноктаның координатларын билгеләү ысулы	Характерлы нокта урынының уртача квадрат төгәлсезлегенә (Mt), м	Жирлектә нокта билгесенә тасвирламасы (булганда)
	X	Y			
1	2	3	4	5	6
1	394926.00	1295555.15	Аналитик	5.00	-
2	394937.58	1295586.84	Картометрик	5.00	-
3	394935.15	1295626.18	Картометрик	5.00	-
4	394911.23	1295721.48	Аналитик	5.00	-
5	394903.91	1295750.61	Аналитик	5.00	-
6	394897.50	1295776.16	Аналитик	5.00	-
7	394882.92	1295784.95	Аналитик	5.00	-
8	394867.53	1295794.23	Картометрик	5.00	-
9	394833.25	1295814.91	Картометрик	5.00	-
10	394718.50	1295834.66	Картометрик	5.00	-
11	394705.59	1295822.50	Картометрик	5.00	-
12	394655.09	1295774.94	Картометрик	5.00	-

1	2	3	4	5	6
13	394632.96	1295754.10	Картометрик	5.00	-
14	394562.38	1295795.62	Картометрик	5.00	-
15	394495.95	1295625.40	Картометрик	5.00	-
16	394163.83	1295625.40	Картометрик	5.00	-
17	393677.02	1295918.28	Картометрик	5.00	-
18	393644.40	1295934.08	Картометрик	5.00	-
19	393579.43	1295918.93	Картометрик	5.00	-
20	393550.59	1295890.08	Картометрик	5.00	-
21	393543.80	1295866.08	Картометрик	5.00	-
22	393498.23	1295796.27	Картометрик	5.00	-
23	393455.32	1295730.09	Картометрик	5.00	-
24	393400.78	1295652.28	Картометрик	5.00	-
25	393337.03	1295552.65	Картометрик	5.00	-
26	393284.91	1295453.75	Картометрик	5.00	-
27	393244.43	1295385.63	Картометрик	5.00	-
28	393207.10	1295323.09	Картометрик	5.00	-
29	393135.34	1295146.38	Картометрик	5.00	-
30	393098.01	1295114.86	Картометрик	5.00	-
31	393094.13	1295067.11	Картометрик	5.00	-
32	393060.20	1294981.54	Картометрик	5.00	-
33	393032.32	1294965.54	Картометрик	5.00	-
34	393000.08	1294966.75	Картометрик	5.00	-
35	392971.23	1294942.76	Картометрик	5.00	-
36	392939.72	1294869.06	Картометрик	5.00	-
37	392895.84	1294787.13	Картометрик	5.00	-
38	392861.42	1294712.23	Картометрик	5.00	-
39	392847.36	1294696.47	Картометрик	5.00	-
40	392830.40	1294638.78	Картометрик	5.00	-
41	392803.97	1294565.81	Картометрик	5.00	-
42	392763.49	1294453.34	Картометрик	5.00	-
43	392744.10	1294432.97	Картометрик	5.00	-
44	392723.01	1294377.46	Картометрик	5.00	-
45	392713.80	1294330.92	Картометрик	5.00	-
46	392692.47	1294270.32	Картометрик	5.00	-
47	392663.38	1294240.74	Картометрик	5.00	-
48	392654.17	1294222.32	Картометрик	5.00	-
49	392651.50	1294192.75	Картометрик	5.00	-
50	392654.41	1294167.30	Картометрик	5.00	-
51	392639.86	1294126.09	Картометрик	5.00	-
52	392616.59	1294035.91	Картометрик	5.00	-
53	392605.44	1293994.70	Картометрик	5.00	-
54	392595.75	1293947.67	Картометрик	5.00	-
55	392543.63	1293863.32	Картометрик	5.00	-
56	392531.51	1293795.44	Картометрик	5.00	-
57	392514.78	1293663.09	Картометрик	5.00	-
58	392507.51	1293630.85	Картометрик	5.00	-
59	392488.36	1293596.67	Картометрик	5.00	-
60	392441.57	1293545.04	Картометрик	5.00	-
61	392434.67	1293534.86	Картометрик	5.00	-
62	392453.94	1293517.89	Картометрик	5.00	-
63	392460.74	1293436.63	Картометрик	5.00	-

1	2	3	4	5	6
64	392468.49	1293384.88	Картометрик	5.00	-
65	392486.99	1293277.63	Картометрик	5.00	-
66	392500.73	1293214.62	Картометрик	5.00	-
67	392513.48	1293169.37	Картометрик	5.00	-
68	392572.48	1293008.37	Картометрик	5.00	-
69	392613.98	1292919.87	Картометрик	5.00	-
70	392627.23	1292873.37	Картометрик	5.00	-
71	392651.23	1292814.37	Картометрик	5.00	-
72	392659.99	1292787.87	Картометрик	5.00	-
73	392659.49	1292774.87	Картометрик	5.00	-
74	392620.48	1292714.62	Картометрик	5.00	-
75	392576.98	1292653.87	Картометрик	5.00	-
76	392562.48	1292618.86	Картометрик	5.00	-
77	392552.23	1292590.86	Картометрик	5.00	-
78	392548.23	1292561.86	Картометрик	5.00	-
79	392605.93	1292590.44	Картометрик	5.00	-
80	392635.98	1292602.56	Картометрик	5.00	-
81	392665.56	1292610.07	Картометрик	5.00	-
82	392720.58	1292611.77	Картометрик	5.00	-
83	392742.16	1292608.86	Картометрик	5.00	-
84	392768.58	1292600.13	Картометрик	5.00	-
85	392796.22	1292602.32	Картометрик	5.00	-
86	392825.79	1292610.07	Картометрик	5.00	-
87	392875.73	1292616.86	Картометрик	5.00	-
88	392905.06	1292615.41	Картометрик	5.00	-
89	392925.18	1292607.89	Картометрик	5.00	-
90	392950.14	1292609.10	Картометрик	5.00	-
91	392984.32	1292612.50	Картометрик	5.00	-
92	392994.99	1292616.13	Картометрик	5.00	-
93	393010.50	1292636.50	Картометрик	5.00	-
94	393013.17	1292649.83	Картометрик	5.00	-
95	393015.84	1292676.01	Картометрик	5.00	-
96	393012.44	1292711.40	Картометрик	5.00	-
97	393011.23	1292744.37	Картометрик	5.00	-
98	393030.87	1292777.33	Картометрик	5.00	-
99	393064.56	1292810.79	Картометрик	5.00	-
100	393105.04	1292832.85	Картометрик	5.00	-
101	393153.77	1292846.18	Картометрик	5.00	-
102	393268.18	1292955.99	Картометрик	5.00	-
103	393252.43	1293016.59	Картометрик	5.00	-
104	393265.52	1293055.86	Картометрик	5.00	-
105	393289.51	1293124.95	Картометрик	5.00	-
106	393322.48	1293183.61	Картометрик	5.00	-
107	393358.60	1293230.15	Картометрик	5.00	-
108	393389.63	1293260.45	Картометрик	5.00	-
109	393524.41	1293269.18	Картометрик	5.00	-
110	393596.64	1293282.99	Картометрик	5.00	-
111	393602.46	1293321.30	Картометрик	5.00	-
112	393602.70	1293428.44	Картометрик	5.00	-
113	393692.64	1293558.13	Картометрик	5.00	-
114	393700.39	1293584.55	Картометрик	5.00	-

1	2	3	4	5	6
115	393706.70	1293631.33	Картометрик	5.00	-
116	393710.82	1293669.15	Картометрик	5.00	-
117	393711.06	1293687.33	Картометрик	5.00	-
118	393724.39	1293746.23	Картометрик	5.00	-
119	393772.87	1293890.95	Картометрик	5.00	-
120	393806.81	1293897.74	Картометрик	5.00	-
121	393898.15	1293841.63	Аналитик	0.10	-
122	393919.94	1293829.57	Картометрик	5.00	-
123	393964.37	1293899.08	Картометрик	5.00	-
124	393931.41	1293923.43	Картометрик	5.00	-
125	393967.53	1293978.22	Картометрик	5.00	-
126	393980.62	1293989.61	Картометрик	5.00	-
127	393990.07	1293998.34	Картометрик	5.00	-
128	393996.61	1294008.52	Картометрик	5.00	-
129	394004.86	1294016.52	Картометрик	5.00	-
130	394016.01	1294033.49	Картометрик	5.00	-
131	394029.34	1294049.00	Картометрик	5.00	-
132	394035.16	1294050.70	Картометрик	5.00	-
133	394092.75	1294019.27	Аналитик	0.20	-
134	394105.17	1294012.68	Аналитик	0.20	-
135	394098.48	1293978.46	Аналитик	0.20	-
136	394095.24	1293961.93	Аналитик	0.20	-
137	394091.40	1293942.29	Аналитик	0.20	-
138	394085.66	1293912.95	Картометрик	5.00	-
139	394049.94	1293805.49	Картометрик	5.00	-
140	394104.85	1293770.56	Аналитик	5.00	-
141	394107.15	1293774.74	Аналитик	5.00	-
142	394108.43	1293777.06	Аналитик	0.30	-
143	394134.38	1293756.86	Аналитик	0.30	-
144	394159.41	1293745.11	Картометрик	5.00	-
145	394172.79	1293732.91	Картометрик	5.00	-
146	394194.90	1293717.84	Картометрик	5.00	-
147	394203.70	1293707.85	Картометрик	5.00	-
148	394254.20	1293675.85	Аналитик	5.00	-
149	394264.15	1293690.34	Аналитик	5.00	-
150	394279.47	1293716.27	Картометрик	5.00	-
151	394220.11	1293754.23	Картометрик	5.00	-
152	394112.97	1293831.32	Картометрик	5.00	-
153	394104.00	1293838.59	Картометрик	5.00	-
154	394087.20	1293844.01	Картометрик	5.00	-
155	394110.45	1293887.10	Картометрик	5.00	-
156	394120.20	1293995.60	Картометрик	5.00	-
157	394112.97	1294055.30	Картометрик	5.00	-
158	394152.72	1294382.55	Картометрик	5.00	-
159	394335.74	1294446.55	Картометрик	5.00	-
160	394343.26	1294456.00	Картометрик	5.00	-
161	394350.77	1294485.82	Картометрик	5.00	-
162	394440.70	1294570.90	Картометрик	5.00	-
163	394477.79	1294610.66	Картометрик	5.00	-
164	394539.61	1294697.20	Картометрик	5.00	-
165	394550.76	1294714.17	Картометрик	5.00	-

1	2	3	4	5	6
166	394640.69	1294801.19	Картометрик	5.00	-
167	394656.69	1294844.82	Картометрик	5.00	-
168	394665.66	1294933.30	Картометрик	5.00	-
169	394676.32	1295021.78	Картометрик	5.00	-
170	394698.87	1295062.50	Картометрик	5.00	-
171	394727.47	1295098.62	Картометрик	5.00	-
172	394767.71	1295128.68	Картометрик	5.00	-
173	394801.16	1295154.38	Картометрик	5.00	-
174	394803.10	1295176.92	Картометрик	5.00	-
175	394796.14	1295185.34	Аналитик	5.00	-
176	394778.75	1295202.66	Аналитик	5.00	-
177	394782.75	1295210.41	Аналитик	5.00	-
178	394794.76	1295233.42	Аналитик	5.00	-
179	394803.47	1295250.12	Картометрик	5.00	-
180	394819.74	1295281.29	Аналитик	5.00	-
181	394824.50	1295290.41	Аналитик	5.00	-
182	394877.75	1295390.66	Аналитик	5.00	-
183	394843.39	1295454.66	Аналитик	5.00	-
184	394839.50	1295461.91	Картометрик	5.00	-
185	394816.74	1295504.33	Аналитик	5.00	-
186	394803.76	1295528.52	Аналитик	5.00	-
187	394797.25	1295540.66	Картометрик	5.00	-
188	394815.49	1295558.38	Аналитик	5.00	-
189	394834.42	1295576.77	Аналитик	5.00	-
190	394841.50	1295583.66	Картометрик	5.00	-
191	394917.00	1295558.16	Картометрик	5.00	-
192	394918.69	1295557.59	Аналитик	5.00	-
1	394926.00	1295555.15	Аналитик	5.00	-

3. Объект чиге өлөшөнөң (өлөшлөрөнөң) характерлы нокталары турында мәгълүматлар

Чик өлөшөнөң характерлы нокталары билгесе	Координатлар, м		Характерлы ноктаның координатларын билгеләү ысулы	Характерлы нокта урынының уртача квадрат төгәлсезлеге (Mt), м	Жирлектә нокта билгесенөң тасвирламасы (булганда)
	X	Y			
-	-	-	-	-	-





## 4 бүлек

Объект – «Долгая Поляна» комплексы профильле төбәк әһәмиятендәге дәүләт табиғый тыюлыгы чикләре планы

Күзәтчелек схемасы



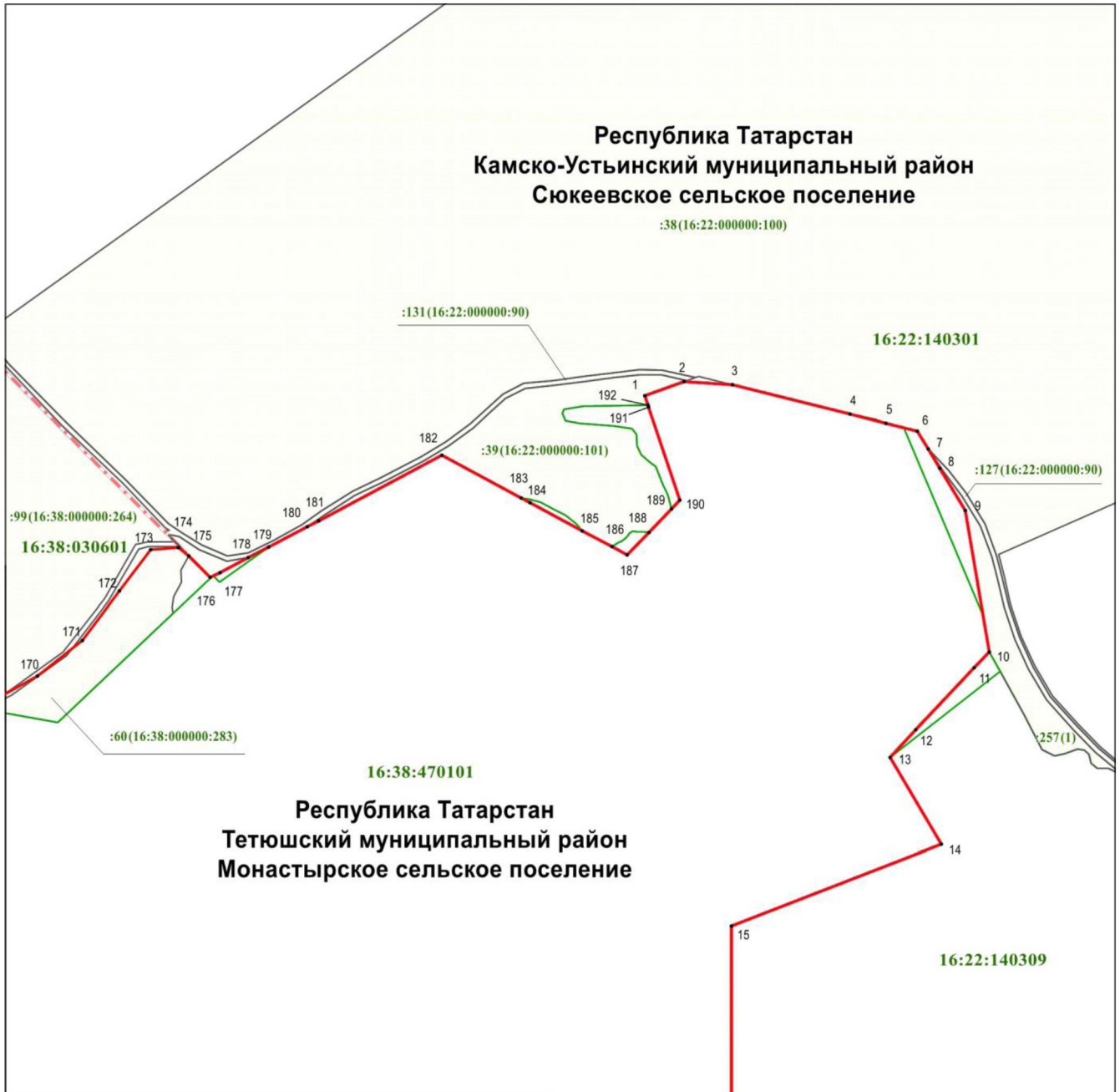
Масштабы 1 : 25 000

Файдаланыла торган шартлы билгеләр һәм тамгалар:

- — объект чиге
- - - — муниципаль район, шәһәр округы чиге
- — жирлек чиге.

Объект – «Долгая Поляна» комплексы профильле төбәк әһәмиятендәге дәүләт табиғый тыюлыгы чикләре планы

1 нче бит



Масштабы 1 : 5 000

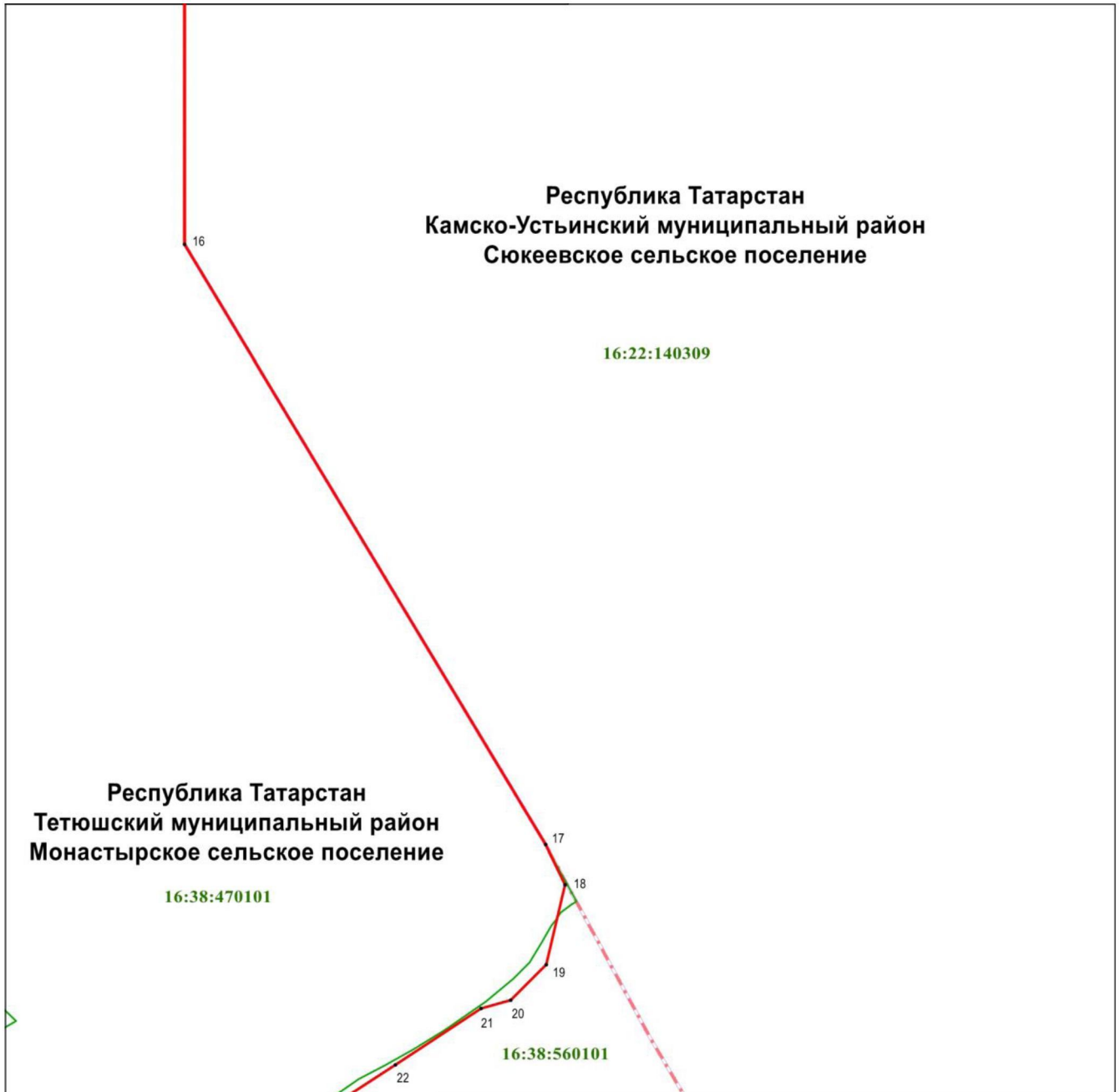
Файдаланыла торган шартлы билгеләр һәм тамгалар:

- 1 – чикләренң характерлы ноктасы билгесе
- (red line) – объект чиге
- - - (dashed red line) – муниципаль район, шәһәр округы чиге
- (purple line) – жирлек чиге
- (green line) – кадастр кварталы чиге
- (grey line) – жир кишәрлеге чиге
- 16:38:470101 – кадастр кварталы номеры
- 38(16:22:0000:100) - кадастр кварталы номеры.

## 4 бүлек

Объект – «Долгая Поляна» комплексы профильле төбәк әһәмиятендәге дәүләт табиғый тыюлыгы чикләре планы

2 нче бит



Масштабы 1 : 5 000

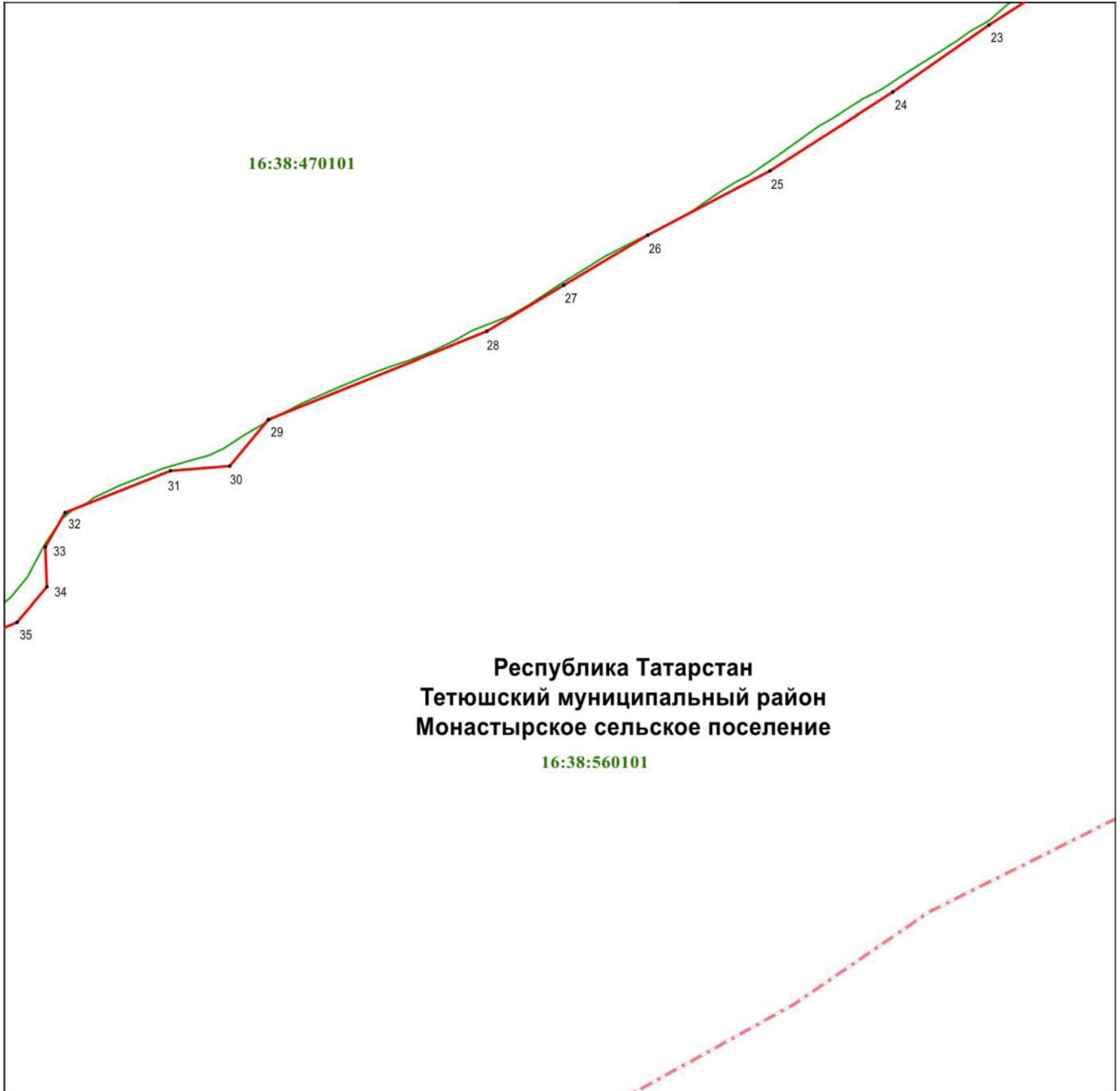
Файдаланыла торган шартлы билгеләр һәм тамгалар:

- 16 – чикләренң характерлы ноктасы билгесе
- объект чиге
- - - - - муниципаль район, шәһәр округы чиге
- жирлек чиге
- кадастр кварталы чиге
- 16:38:470101 – кадастр кварталы номеры.

## 4 бүлек

Объект – «Долгая Поляна» комплексы профильле төбәк әһәмиятендәге дәүләт табиғый тыюлыгы чикләре планы

3 нче бит



Масштабы 1 : 5 000

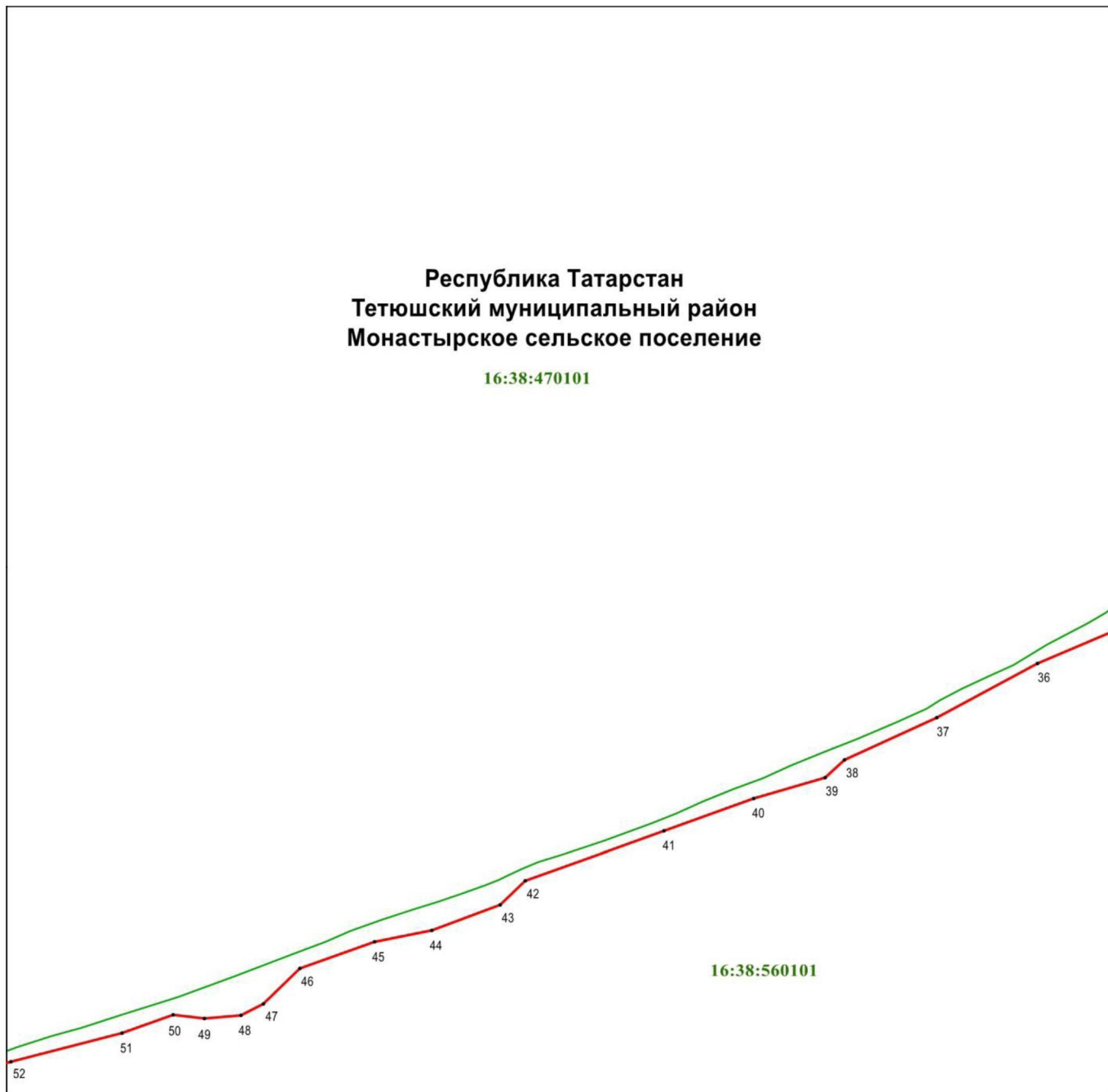
Файдаланыла торган шартлы билгеләр һәм тамгалар:

- 23 – чикләренң характерлы ноктасы билгесе
- (red line) – объект чиге
- - - (dashed red line) – муниципаль район, шәһәр округы чиге
- (purple line) – жирлек чиге
- (green line) – кадастр кварталы чиге
- 16:38:560101 – кадастр кварталы номеры.

4 бүлек

Объект – «Долгая Поляна» комплексы профильле төбәк әһәмиятендәге дәүләт табиғый тыюлыгы чикләре планы

4 нче бит



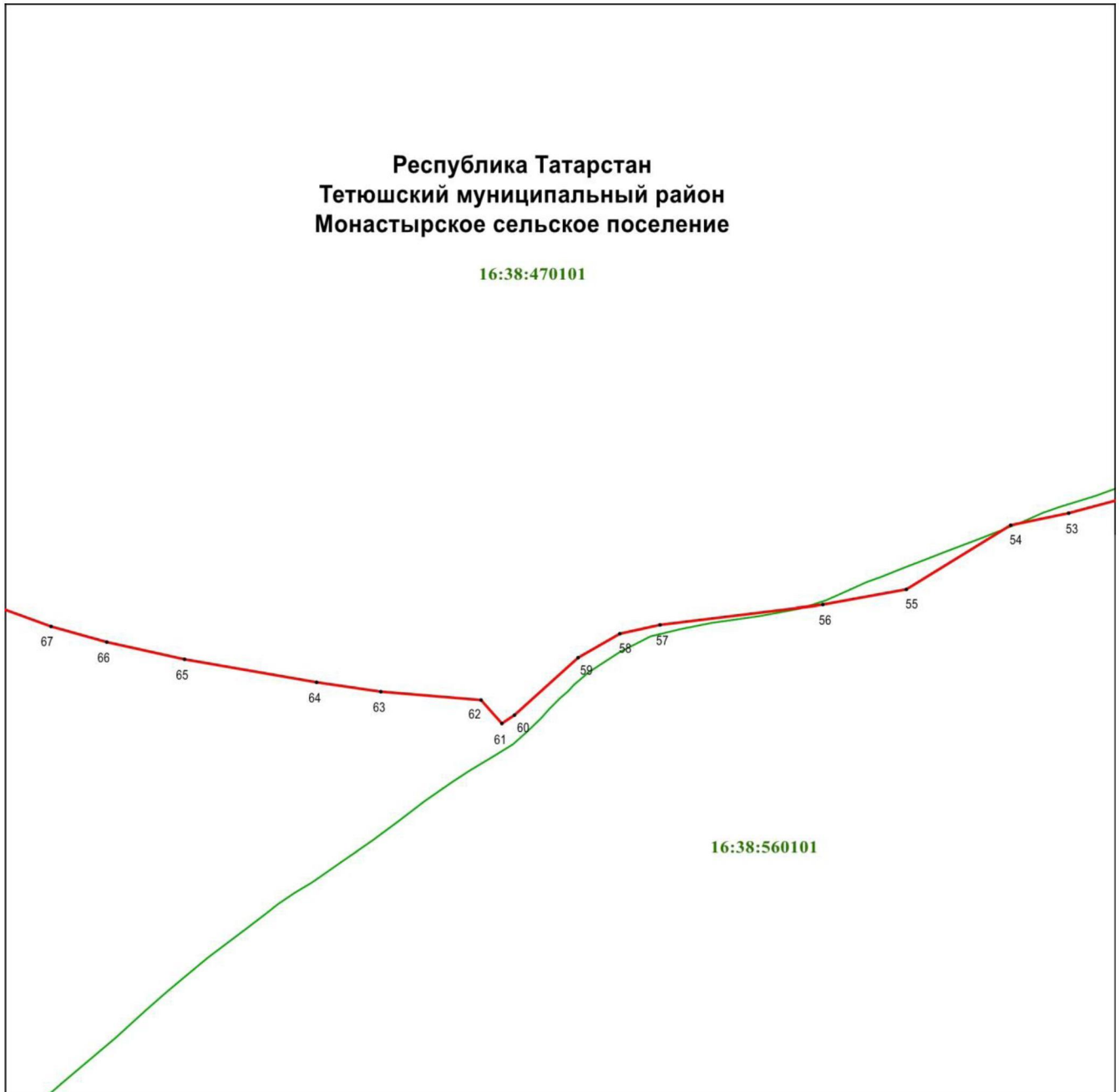
Масштабы 1 : 5 000

Файдаланыла торган шартлы билгеләр һәм тамгалар:

- 36 – чикләренң характерлы ноктасы билгесе
- (red line) – объект чиге
- (green line) – кадастр кварталы чиге
- 16:38:560101 – кадастр кварталы номеры.

Объект – «Долгая Поляна» комплексы профильле төбәк әһәмиятендәге дәүләт табиғый тыюлыгы чикләре планы

5 нче бит



Масштабы 1 : 5 000

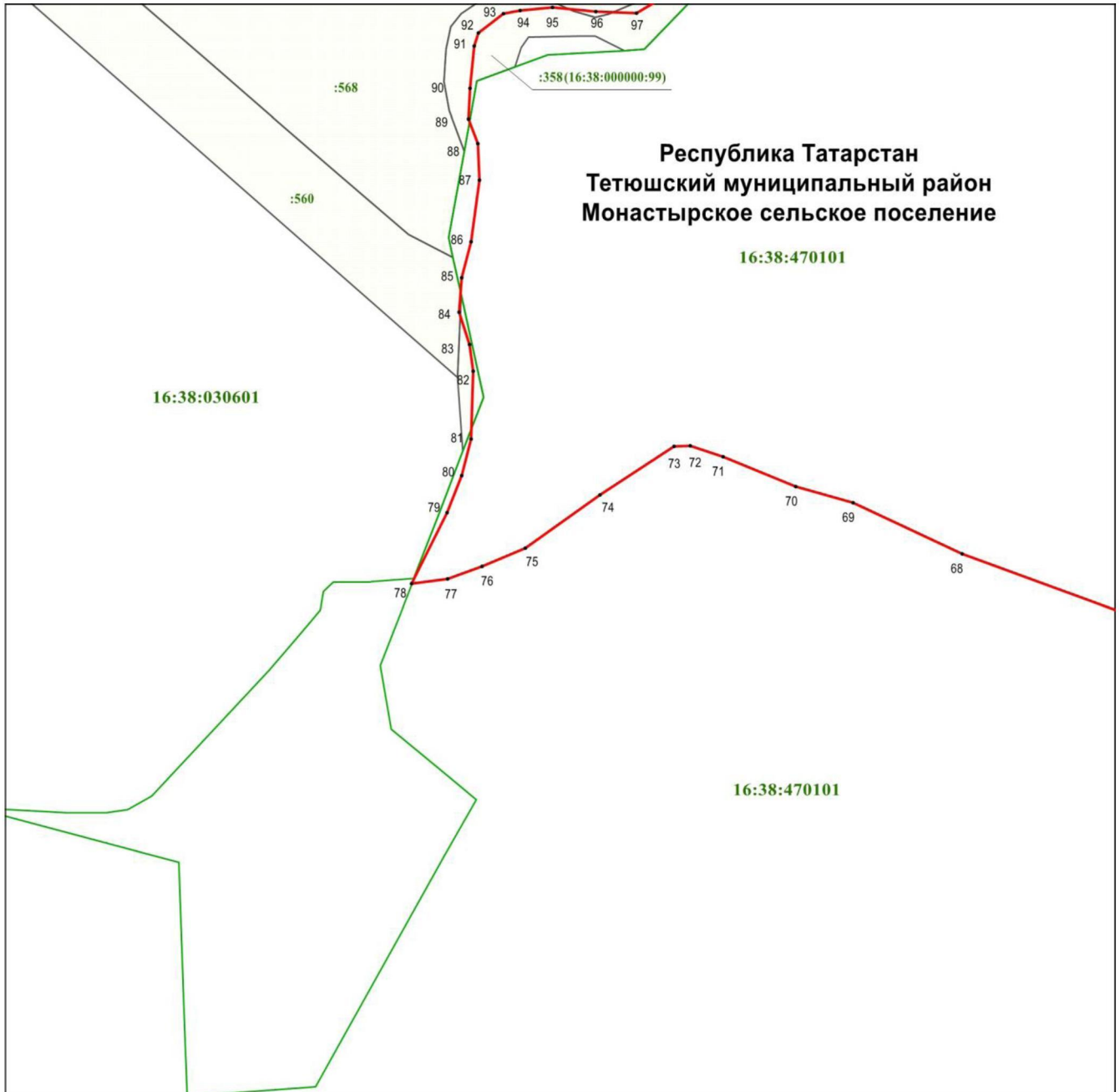
Файдаланыла торган шартлы билгеләр һәм тамгалар:

- 53 – чикләренң характерлы ноктасы билгесе
- (red line) – объект чиге
- (green line) – кадастр кварталы чиге
- 16:38:560101 – кадастр кварталы номеры.

## 4 бүлек

Объект – «Долгая Поляна» комплексы профильле төбәк әһәмиятендәге дәүләт табиғый тыюлыгы чикләре планы

6 нчы бит



Масштабы 1 : 5 000

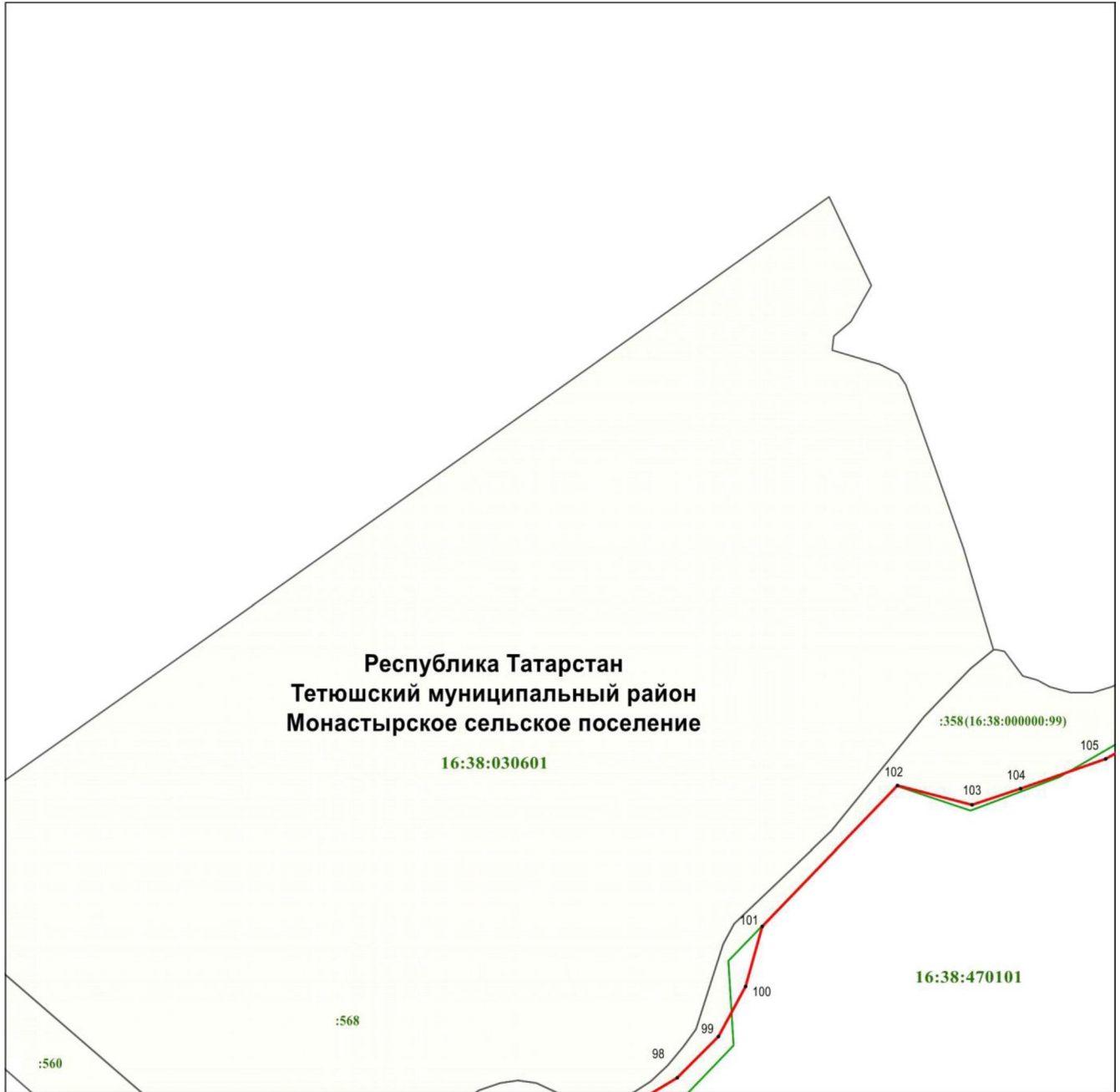
Файдаланыла торган шартлы билгеләр һәм тамгалар:

- 68 – чикләренң характерлы ноктасы билгесе
- (кызыл) – объект чиге
- (яшыл) – кадастр кварталы чиге
- (серый) – жир кишәрлеге чиге
- 16:38:470101 – кадастр кварталы номеры
- :560 – жир кишәрлегенң кадастр номеры.



Объект – «Долгая Поляна» комплексы профильле төбәк әһәмиятендәге дәүләт табиғый тыюлыгы чикләре планы

7 нче бит



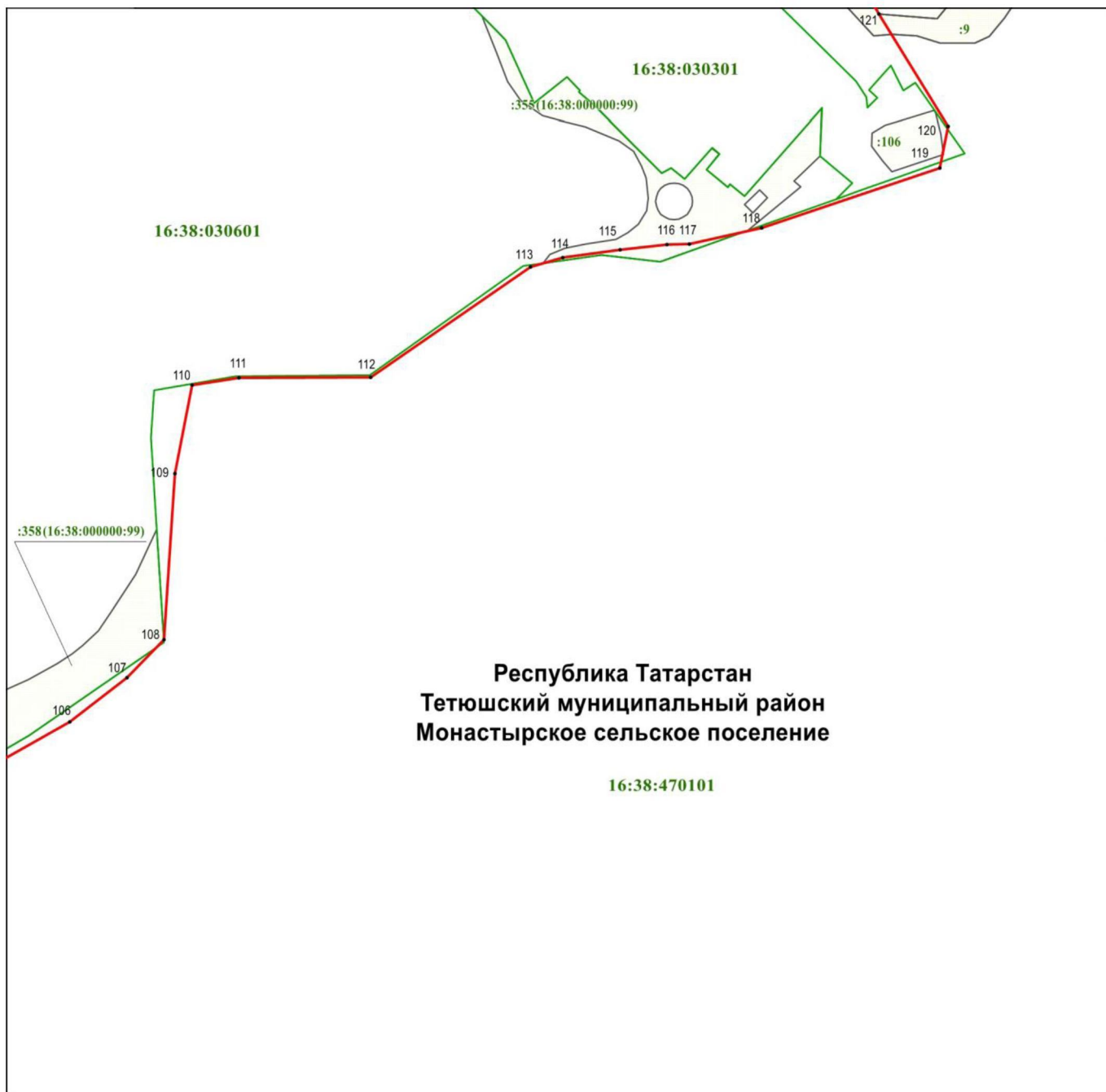
Масштабы 1 : 5 000

Файдаланыла торган шартлы билгеләр һәм тамгалар:

- 98 – чикләренң характерлы ноктасы билгесе
- (кызыл сызык) – объект чиге
- (яшыл сызык) – кадастр кварталы чиге
- (ак сызык) – жир кишәрлеге чиге
- 16:38:470101 – кадастр кварталы номеры
- :568 – жир кишәрлегенң кадастр номеры.

Объект – «Долгая Поляна» комплексы профильле төбәк әһәмиятендәге дәүләт табиғый тыюлыгы чикләре планы

8 нче бит



Масштабы 1 : 5 000

Файдаланыла торган шартлы билгеләр һәм тамгалар:

- 106 – чикләренң характерлы ноктасы билгесе
- (red line) – объект чиге
- (green line) – кадастр кварталы чиге
- (grey line) – жир кишәрлеге чиге
- 16:38:470101 – кадастр кварталы номеры
- :358 (16:38:0000:99) - жир кишәрлегенң кадастр номеры.

Объект – «Долгая Поляна» комплексы профильле төбәк эһәмиятендәге дәүләт табиғый тыюлыгы чикләре планы

9 нчы бит



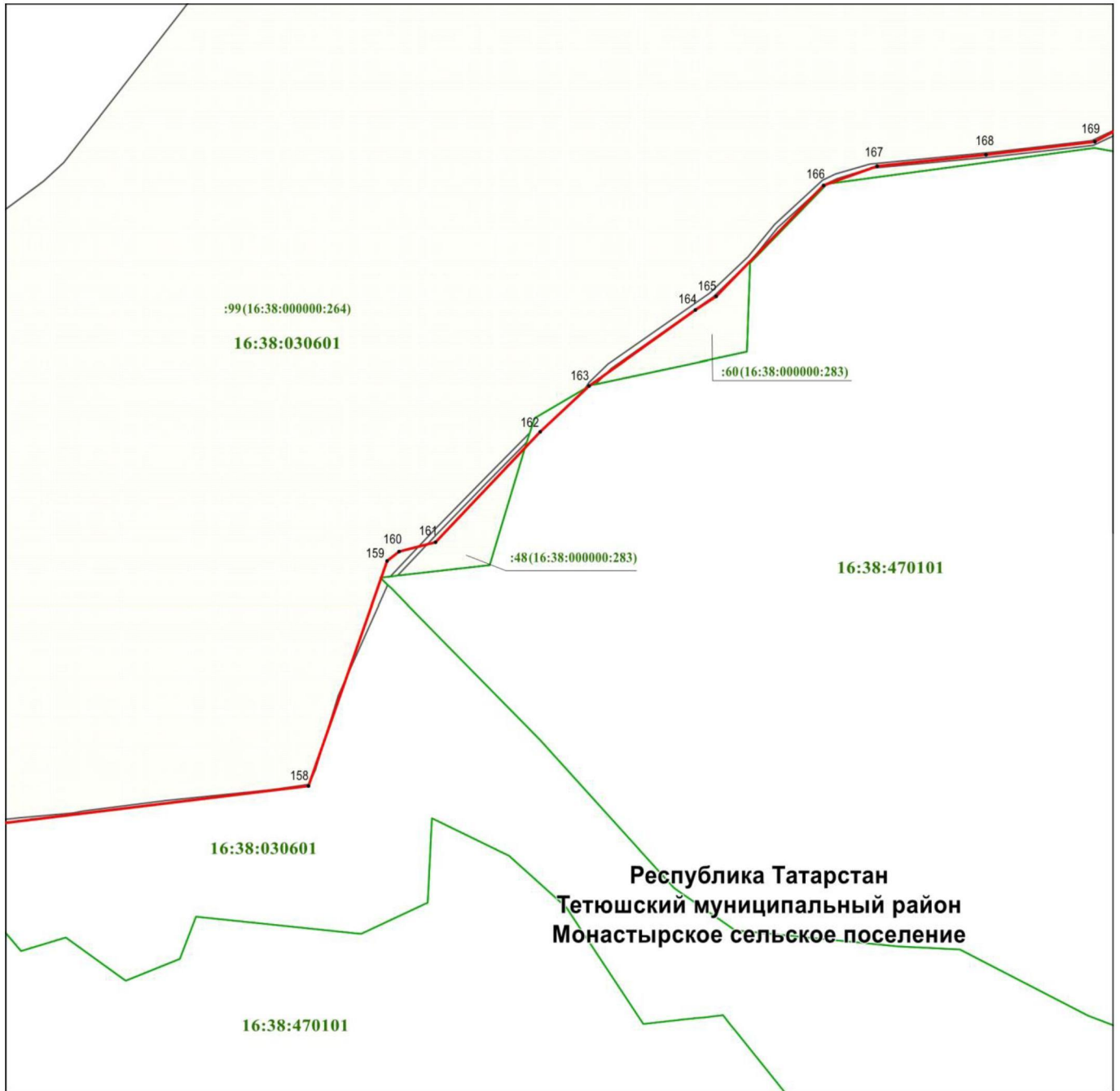
Масштабы 1 : 5 000

Файдаланыла торган шартлы билгеләр һәм тамгалар:

- 122 – чикләренң характерлы ноктасы билгесе
- (кызыл) – объект чиге
- (кызыл) – кадастр кварталы чиге
- (серый) – жир кишәрлеге чиге
- 16:38:470101 – кадастр кварталы номеры
- :12 – жир кишәрлегенң кадастр номеры.

Объект – «Долгая Поляна» комплексы профильле төбәк әһәмиятендәге дәүләт табиғый тыюлыгы чикләре планы

10 нчы бит



Масштабы 1 : 5 000

Файдаланыла торган шартлы билгеләр һәм тамгалар:

- 158 – чикләренң характерлы ноктасы билгесе
- (red line) – объект чиге
- (green line) – кадастр кварталы чиге
- (grey line) – жир кишәрлеге чиге
- 16:38:030601 – кадастр кварталы номеры
- :99 (16:38:000000:264) – жир кишәрлегенң кадастр номеры.