



**ПРИКАЗ**  
30.11.2022

**БОЕРЫК**  
497-П

Казан шәһәре

Татарстан Республикасы, Чистай муниципаль районы, Чистай шәһәре, Бебель урамы, 79 йорт адресы буенча урнашкан «Н.Ф. Павловның торак йорты», XIX гасыр ахыры жирле (муниципаль) әһәмияттәге мәдәни мирас объекты территориясенә чикләрен раслау турында

2002 елның 25 июнендәге 73-ФЗ номерлы Федераль закон нигезендә «Россия Федерациясе халыкларының мәдәни мирас объектлары (тарихи һәм мәдәни һәйкәлләре) турында» 2005 елның 1 апрелендәге 60-ТРЗ номерлы Татарстан Республикасы Законы, «Татарстан Республикасында мәдәни мирас объектлары турында» 2005 елның 12 июлендәге 565 номерлы Татарстан Республикасы Министрлар Кабинеты карары белән жирле (муниципаль) әһәмияттәге мәдәни мирас объектларын һәм аларның территорияләрен саклау һәм дәүләт саклавы максатларында түбәндәгеләрне боерам:

1. Бу боерыкка кушымта нигезендә Татарстан Республикасы, Чистай муниципаль районы, Чистай шәһәре, Бебель урамы, 79 йорт адресы буенча урнашкан «Н.Ф. Павловның торак йорты», XIX гасыр ахыры жирле (муниципаль) әһәмияттәге мәдәни мирас объекты территориясенә чикләрен расларга.
2. Мәдәни мирас объектларын һәм шәһәр төзелеше эшчәнлеген исәпкә алу бүлегенә күчәмсез мөлкәтнең бердәм дәүләт реестрына һәм Россия Федерациясе халыкларының мәдәни мирас объектларының (тарихи һәм мәдәни ядкарьләренә) бердәм дәүләт реестрына күрсәтелгән жирле (муниципаль) әһәмияттәге мәдәни мирас объекты территориясә чикләре турында белешмәләр кертүне тәмин итәргә.
3. Әлеге боерыкның үтәлешен контрольдә тотуны үз өстемә алам.

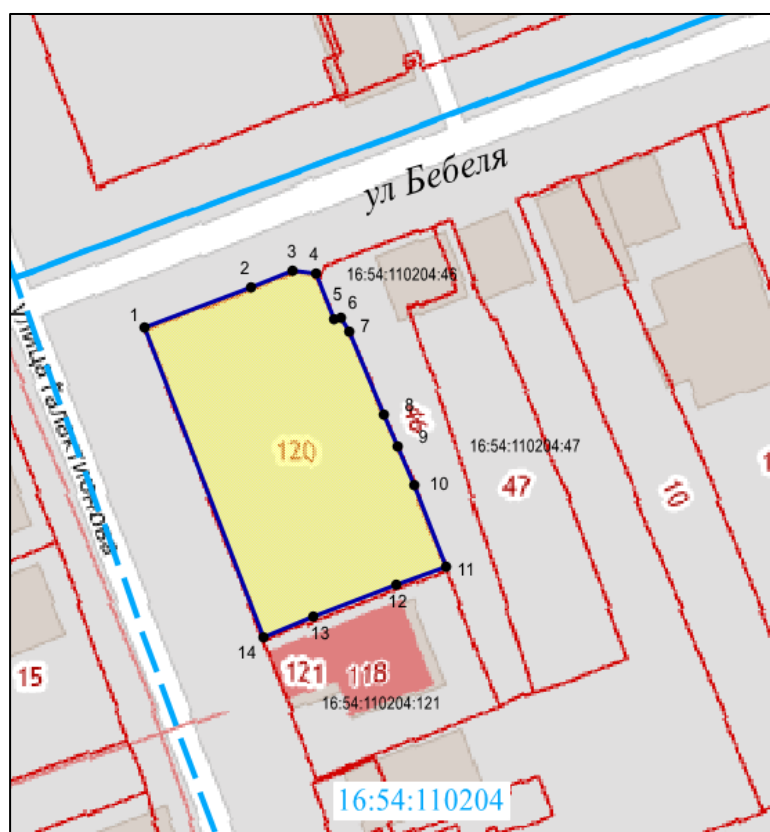
Рәис

И.Н. Гуцин

Татарстан Республикасы мәдәни  
мирас объектларын саклау  
комитетының 2022 елның 30  
ноябрдәгә 497-П боерыгына  
кушымта



Татарстан Республикасы, Чистай муниципаль районы, Чистай шәһәре, Бебель  
урамы, 79 йорт адресы буенча урнашкан «Н.Ф. Павловның торак йорты», XIX гасыр  
ахыры жирле (муниципаль) әһәмияттәгә мәдәни мирас объекты **территориясенен**  
**чикләре**


Татарстан Республикасы, Чистай муниципаль районы, Чистай шәһәре, Бебель  
урамы, 79 йорт адресы буенча урнашкан «Н.Ф. Павловның торак йорты», XIX гасыр  
ахыры жирле (муниципаль) әһәмияттәгә мәдәни мирас объекты территориясенен  
чикләренен картасы (схемасы)



Масштаб 1:1000

Кулланыла торган шартлы билгеләр һәм атамалар:

	- объектның чикләре
	- объектның характерлы чикләрен билгеләү
16:54:110204	- кадастр квартал

	- ЕГРН белешмэләре буенча жир кишәрлекләре чикләре
16:54:110204:120	- жир кишәрлегенң кадастр номеры

Татарстан Республикасы, Чистай муниципаль районы, Чистай шәһәре, Бебель урамы, 79 йорт адресы буенча урнашкан «Н.Ф. Павловның торак йорты», XIX гасыр ахыры жирле (муниципаль) әһәмияттәге мәдәни мирас объекты территориясенң чикләренң тасвирламасы

Татарстан Республикасы, Чистай муниципаль районы, Чистай шәһәре, Бебель урамы, 79 йорт адресы буенча урнашкан «Н.Ф. Павловның торак йорты», XIX гасыр ахыры жирле (муниципаль) әһәмияттәге мәдәни мирас объекты территориясенң чикләре түбәндәгечә уза:

Чикне үтү		Чикне үтү тасвирламасы
ноктдан	ноктага кадәр	
1	4	Участокның төньяк өлешендә чик 1 нче ноктадан алып 4 нче ноктага кадәр төньяк-көнчыгыш юнәлештә, Бебель урамы буйлап 25,37 метр озынлыгында уза
4	11	16:54:110204:46 жир кишәрлеге белән кадастр чигендә урнашкан участокның көнчыгыш өлешендәге чик 4 нче ноктадан 11 нче ноктага кадәр, чикнең озынлыгы 46,26 метр булган көньяк-көнчыгыш юнәлештә уза
11	14	Участокның көньяк өлешендәге чик кадастр чиге 16:54:110204:121 жир кишәрлеге белән кадастр чигендә урнашкан 16:54:110204:121 нче ноктадан көньяк-көнбатыш юнәлештә кадастр кварталы чиге буйлап 14 нче ноктага кадәр уза, чик озынлыгы 27,29 метр тәшкил итә
14	1	жир кишәрлеге белән кадастр чигендә урнашкан участокның көнбатыш өлешендәге чик 16:54:110204:121, 14 нче ноктадан алып төньяк-көнбатыш юнәлештә Галактионов урамы буйлап 1 нче ноктага кадәр, чикнең озынлыгы 46,31 метр тәшкил итә.

Татарстан Республикасы, Чистай муниципаль районы, Чистай шәһәре, Бебель урамы, 79 йорт адресы буенча урнашкан «Н.Ф. Павловның торак йорты», XIX гасыр ахыры җирле (муниципаль) әһәмияттәге мәдәни мирас объекты территориясенә чикләренә характерлы нокталары таблицасы

№	Җирле координаталар системасында характерлы (борылыш) нокталарның координаталары (МСК-16)	
	X	Y
1	430190.48	2212551.96
2	430196.16	2212566.91
3	430198.42	2212572.63
4	430198.01	2212576.00
5	430191.79	2212578.47
6	430191.97	2212579.48
7	430189.91	2212580.49
8	430178.35	2212585.46
9	430173.81	2212587.38
10	430168.38	2212589.77
11	430157.11	2212594.05
12	430154.48	2212587.19
13	430149.97	2212575.55
14	430147.23	2212568.56
1	430190.48	2212551.96