



ПОСТАНОВЛЕНИЕ

2022 ел, 1 сентябрь

г.Казань

КАРАР

№ 936

«Кара күл» төбәк әһәмиятендәге табигать һәйкәле чикләре урынының график тасвирламасын раслау турында

«Махсус сакланыла торган табигать территорияләре турында» 1995 елның 14 мартындагы 33-ФЗ номерлы Федераль закон нигезендә, су объектларын саклап калу, хайваннарның һәм үсемлекләрнең (шул исәптән Татарстан Республикасы Кызыл китабына кертелгәннәрнең) су һәм су янындагы төрләрән саклау максатларында Татарстан Республикасы Министрлар Кабинеты КАРАР БИРӘ:

1. Бу карарга теркәлгән «Кара күл» төбәк әһәмиятендәге табигать һәйкәле чикләре урынының график тасвирламасын расларга.

2. Татарстан Республикасының Биологик ресурслар буенча дәүләт комитетына «Кара күл» төбәк әһәмиятендәге табигать һәйкәле чикләре турындагы мәгълүматны «Дәүләт теркәве, кадастр һәм картография федераль хезмәтенә Татарстан Республикасы буенча Федераль кадастр палатасы» федераль дәүләт бюджет учреждениесенә Татарстан Республикасы буенча филиалына законнар белән билгеләнгән тәртиптә кергүне тәмин итәргә.

3. Бу карарның үтәлешен тикшерүдә тотуны Татарстан Республикасының Биологик ресурслар буенча дәүләт комитетына йөкләргә.

Татарстан Республикасы
Премьер-министры

А.В.Песошин

«Кара күл» төбәк әһәмиятендәге табигать һәйкәле чикләре
 урнашу урынының график тасвирламасы

1 бүлек

Объект турында мәгълүматлар		
Т/с	Объектның тасвирнамәләре	Тасвирнамәләрнең тасвирламасы
1	Объектның урнашу урыны	Татарстан Республикасы, Лаеш муниципаль районы, Никольский авыл жирлегә
2	Объектның мәйданы +/- майданны билгеләү төгәлсезлегә зурлыгы (P +/- Дельта P)	44 082 кв.м +/- 5 270 кв.м
3	Объектның башка тасвирнамәләре	-

2 бүлек

Объект чикләренең урнашу урыны турында мәгълүматлар					
1. Координатлар системасы: Халыкара координатлар системасы – 16					
2. Объект чикләренең характерлы нокталары турында мәгълүматлар					
Чикләренң характерлы нокталары билгесе	Координатлар, метр		Характерлы ноктаның координатларын билгеләү ысулы	Характерлы нокта урынының уртача квадрат төгәлсезлегә (Mt), метр	Жирлектә нокта билгесенең тасвирламасы (булганда)
	X	Y			
1	2	3	4	5	6
1	447799.90	1307540.33	Картометрик	5.00	-
2	447820.02	1307566.84	Картометрик	5.00	-
3	447836.33	1307593.66	Картометрик	5.00	-
4	447844.25	1307611.35	Картометрик	5.00	-
5	447850.41	1307624.33	Картометрик	5.00	-
6	447858.18	1307633.05	Картометрик	5.00	-
7	447864.33	1307640.06	Картометрик	5.00	-
8	447884.86	1307653.69	Картометрик	5.00	-
9	447899.65	1307679.38	Картометрик	5.00	-
10	447907.84	1307692.70	Картометрик	5.00	-
11	447915.89	1307702.43	Картометрик	5.00	-
12	447922.58	1307712.20	Картометрик	5.00	-
13	447928.86	1307721.35	Картометрик	5.00	-
14	447933.49	1307734.72	Картометрик	5.00	-
15	447938.89	1307744.93	Картометрик	5.00	-
16	447946.86	1307755.35	Картометрик	5.00	-
17	447952.19	1307770.29	Картометрик	5.00	-

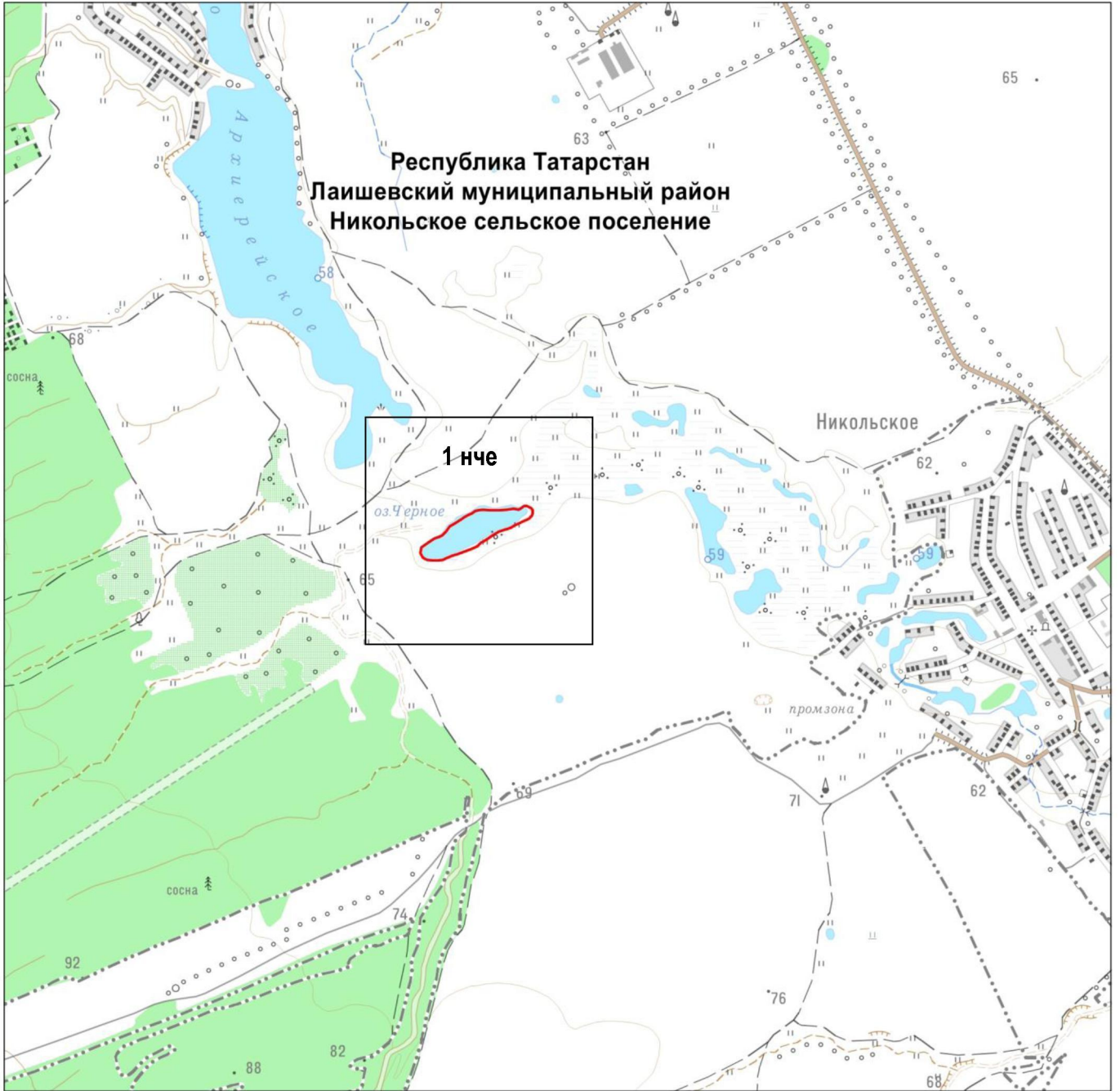
1	2	3	4	5	6
18	447953.48	1307789.70	Картометрик	5.00	-
19	447950.38	1307815.65	Картометрик	5.00	-
20	447952.12	1307856.91	Картометрик	5.00	-
21	447954.19	1307885.67	Картометрик	5.00	-
22	447955.93	1307899.37	Картометрик	5.00	-
23	447957.13	1307912.83	Картометрик	5.00	-
24	447953.58	1307933.87	Картометрик	5.00	-
25	447960.52	1307943.51	Картометрик	5.00	-
26	447968.62	1307954.58	Картометрик	5.00	-
27	447968.69	1307968.56	Картометрик	5.00	-
28	447960.66	1307984.19	Картометрик	5.00	-
29	447951.85	1307990.05	Картометрик	5.00	-
30	447938.27	1307991.29	Картометрик	5.00	-
31	447927.35	1307987.52	Картометрик	5.00	-
32	447917.81	1307976.99	Картометрик	5.00	-
33	447912.39	1307966.79	Картометрик	5.00	-
34	447906.46	1307952.84	Картометрик	5.00	-
35	447899.14	1307935.16	Картометрик	5.00	-
36	447890.54	1307916.97	Картометрик	5.00	-
37	447882.04	1307904.06	Картометрик	5.00	-
38	447875.66	1307888.11	Картометрик	5.00	-
39	447871.59	1307873.30	Картометрик	5.00	-
40	447864.14	1307853.63	Картометрик	5.00	-
41	447852.08	1307831.39	Картометрик	5.00	-
42	447825.49	1307793.79	Картометрик	5.00	-
43	447819.78	1307781.25	Картометрик	5.00	-
44	447804.56	1307767.10	Картометрик	5.00	-
45	447795.49	1307742.82	Картометрик	5.00	-
46	447773.78	1307686.45	Картометрик	5.00	-
47	447767.65	1307664.85	Картометрик	5.00	-
48	447761.38	1307650.63	Картометрик	5.00	-
49	447755.55	1307638.88	Картометрик	5.00	-
50	447750.39	1307627.74	Картометрик	5.00	-
51	447747.85	1307607.13	Картометрик	5.00	-
52	447747.55	1307583.61	Картометрик	5.00	-
53	447750.39	1307563.33	Картометрик	5.00	-
54	447758.56	1307545.47	Картометрик	5.00	-
55	447778.11	1307535.01	Картометрик	5.00	-
1	447799.90	1307540.33	Картометрик	5.00	-

3. Объект чиге өлешенен (өлешлэренен) характерлы нокталары турында мэгълүматлар

Чик өлешенен характерлы нокталары билгесе	Координатлар, метр		Характерлы ноктаның координатларын билгеләү ысулы	Характерлы нокта урынының уртача квадрат төгәлсезлеге (M _t), метр	Жирлектә нокта билгесенен тасвирламасы (булганда)
	X	Y			
1	2	3	4	5	6
-	-	-	-	-	-



Объект – «Кара күл» төбәк эһәмиятендәге
табигать һәйкәле чикләре планы

Күзәтү схемасы



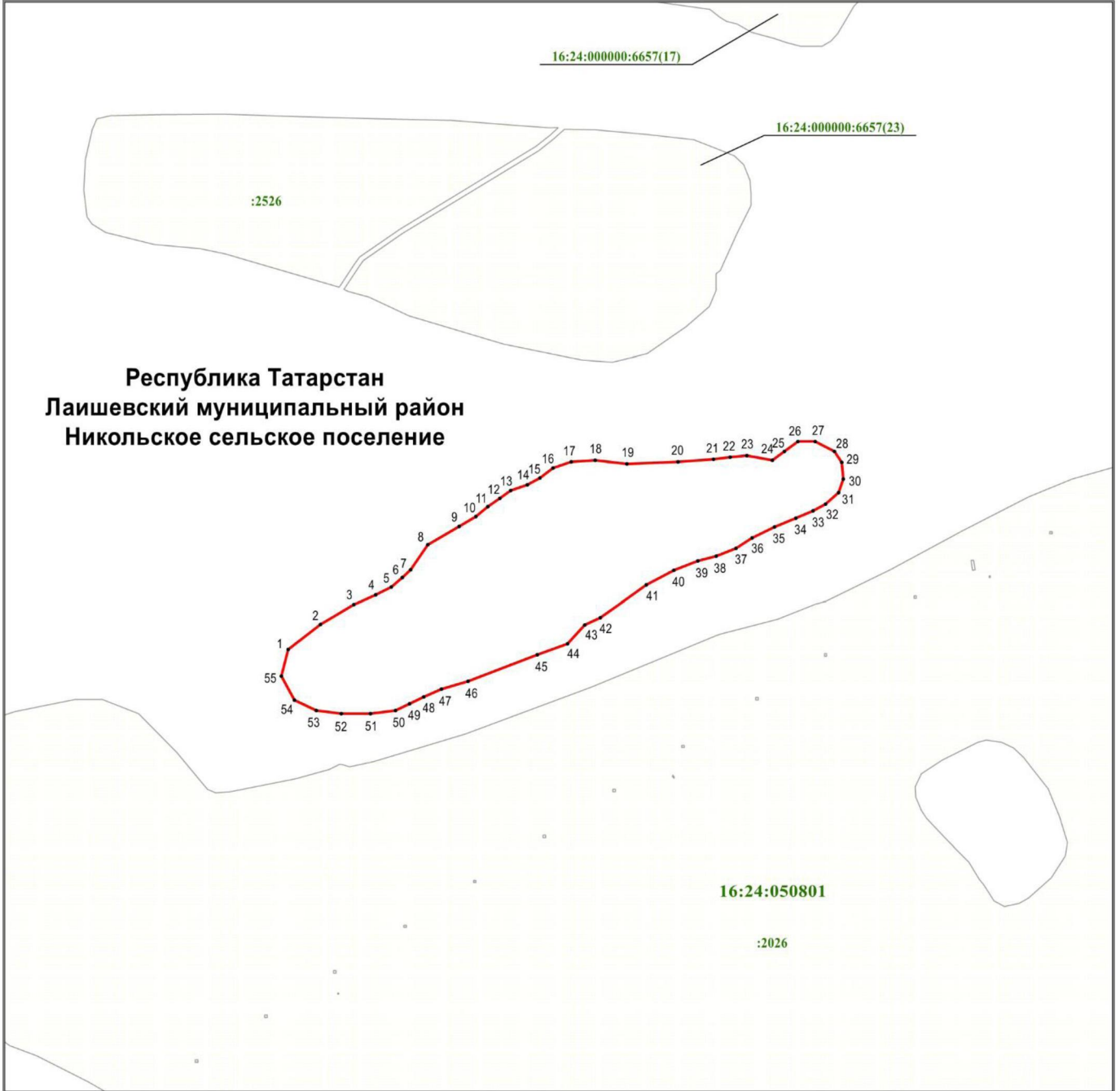
Масштабы 1 : 25 000

Файдаланыла торган шартлы билгеләр һәм тамгалар

-  – объект чиге
-  – торак пункт чиге

Объект – «Кара күл» төбәк әһәмиятендәге
табигать һәйкәле чикләре планы

1 нче бит



Масштабы 1 : 5 000

Файдаланыла торган шартлы билгеләр һәм тамгалар

- 1 – объект чикләренең характерлы ноктасы билгесе
- (red line) – объект чиге
- (grey line) – жир кишәрлеге чиге
- 16:22:020410 – кадастр кварталы номеры
- :2026 – жир кишәрлегенең кадастр номеры
- (23) – контур номеры.