



ПОСТАНОВЛЕНИЕ

2022 ел, 8 август

г.Казань

КАРАР

№ 772

«П.Тумбарлы – Поповка 33,0 км 110 кВ электр тапшыру линиясе» төбәк әһәмиятендәге электр челтәре хужалыгы объекттын урнаштыру максатларында «Сетевая компания» акционерлык жәмгыяте мәнфәгатьләрендә гавами сервитут билгеләү турында

Россия Федерациясе Жир кодексының V⁷ бүлегә, «Россия Федерациясе Жир кодексын гамәлгә кертү турында» 2001 елның 25 октябрәндәге 137-ФЗ номерлы Федераль законның 3⁶ статьясы, Россия Федерациясе Хөкүмәтенә «Электр челтәре хужалыгы объектларының саклау зоналарын һәм мондый зоналар чикләрендә урнашкан жир кишәрлекләреннән файдалануның махсус шартларын билгеләү тәртибе турында» 2009 елның 24 февралендәге 160 номерлы карары, Татарстан Республикасы Министрлар Кабинетының «Татарстан Республикасын территорияль планлаштыру схемасын раслау турында» 2011 ел, 21 февраль, 134 нче карары белән расланган Татарстан Республикасын территорияль планлаштыру схемасы нигезендә, «П.Тумбарлы – Поповка 33,0 км 110 кВ һава линиясе» төбәк әһәмиятендәге электр челтәре хужалыгы объекттын урнаштыру максатларында Татарстан Республикасы Министрлар Кабинеты КАРАР БИРӘ:

1. «П.Тумбарлы – Поповка 33,0 км 110 кВ һава линиясе» төбәк әһәмиятендәге электр челтәре хужалыгы объекттын урнаштыру максатларында «Сетевая компания» акционерлык жәмгыяте (ИНН 1655049111, ОГРН 1021602830930) мәнфәгатьләрендә кушымтада күрсәтелгән жир кишәрлекләренә (алга таба – жир кишәрлекләре) карата 49 елга гавами сервитут (алга таба – гавами сервитут) билгеләргә.

2. Бу карарга теркәлгән «П.Тумбарлы – Поповка 33,0 км 110 кВ һава линиясе» төбәк әһәмиятендәге электр челтәре хужалыгы объекттын урнаштыру максатларында гавами сервитут чикләре урнашу урынының график тасвирламасын расларга.

3. Түбәндәгеләр дип билгеләргә:

«Россия Федерациясе Жир кодексын гамәлгә кертү турында» 2001 елның 25 октябрдәгә 137-ФЗ номерлы Федераль законның 3⁶ статьясындагы 4 пункты нигезендә гавами сервитут өчен түләү билгеләнми;

жир кишәрлекләренән рөхсәт ителгән файдалану нигезендә алардан файдалану мөмкин булмаячак яки шактый авыр булачак срогы гавами сервитут срогына туры килә.

4. Татарстан Республикасы Жир һәм мөлкәт мөнәсәбәтләре министрлыгына бу карар кабул ителгән көннән биш эш көне эчендә законнар белән билгеләнгән тәртиптә түбәндәгеләрне тәэмин итәргә:

бу карарны Татарстан Республикасы Жир һәм мөлкәт мөнәсәбәтләре министрлыгының «Интернет» мәгълүмат-телекоммуникация челтәрендәгә рәсми сайтында урнаштыруны;

бу карарны муниципаль хокукый актларны рәсми бастырып чыгару өчен билгеләнгән тәртиптә рәсми бастырып чыгару өчен Татарстан Республикасы Баулы муниципаль районының башкарма комитетына жибәрүне;

бу карарның күчермәләрен жир кишәрлекләренә хокук ияләренә, «Дәүләт теркәве, кадастр һәм картография федераль хезмәтенә Федераль кадастр палатасы» федераль дәүләт бюджет учреждениесенә Татарстан Республикасы буенча филиалына, «Сетевая компания» акционерлык жәмгыятенә жибәрүне.

5. «Сетевая компания» акционерлык жәмгыятенә түбәндәгеләрне тәкъдим итәргә:

жир кишәрлекләренә хокук ияләре белән гавами сервитутны гамәлгә ашыру турында килешү төзүне;

Россия Федерациясе Хөкүмәтенә «Электр челтәре хужалыгы объектларының саклау зоналарын һәм мондый зоналар чикләрендә урнашкан жир кишәрлекләренән файдалануның махсус шартларын билгеләү тәртибе турында» 2009 елның 24 февралдәгә 160 номерлы карары нигезендә бу карарның 1 нче пунктында күрсәтелгән объектка карата саклау зонасы чикләрен килештерү турындагы гариза белән федераль дәүләт энергетика күзәтчелеген гамәлгә ашыручы башкарма хакимиятнең федераль органына мөрәжәгать итүне;

электр челтәре хужалыгы объектына техник хезмәт күрсәтү буенча тәэмин ителеше өчен гавами сервитут билгеләнгән план (регламент) эшләрен елга бер тапкыр гамәлгә ашыруны;

жир кишәрлекләрен аларның рөхсәт ителгән файдалану төре нигезендә файдалану өчен яраклы хәлгә китерүне;

гавами сервитут нигезендә урнаштырылган инженерлык корылмасын, тәэмин ителеше өчен гавами сервитут билгеләнгән эшчәнлек тәмамланганнан соң, Россия Федерациясе Жир кодексының 39⁵⁰ статьясында билгеләнгән срокларда сүтүне.

6. Бу карарның үтәлешен тикшерүдә тотуны Татарстан Республикасы Жир һәм мөлкәт мөнәсәбәтләре министрлыгына йөкләргә.

Татарстан Республикасы
 Министрлар Кабинетының
 2022 ел, 8 август, 772 нче
 карарына кушымта

«П.Тумбарлы – Поповка 33,0 км 110 кВ һава линиясе» төбәк эһәмиятендәге электр челтәре хужалыгы объектн урнаштыру максатларында гавами сервитут билгеләнә торган жир кишәрлекләре исемлеге

Т/с	Жир кишәрлегенә кадастр номеры	Бердәм жирдән файдалануның кадастр номеры	Жир кишәрлегенә хокук иясе	Хокук төре	Күчәмсез мөлкәтнең бердәм дәүләт реестрыннан мәгълүматлар нигезендә жир кишәрлегенә урнашу урыны	Гавами сервитут урнаштырыла торган мәйдан, кв.метр
1	2	3	4	5	6	7
1.	16:11:070301:355	16:11:000000:433	Фәхриев Ринат Каррәм улы	Аренда (шул исәптән субаренда)	Татарстан Республикасы, Баулы муниципаль районы, «Поповка» АХЖК	103
			Кыямов Фәрит Фатыйх улы	Аренда (шул исәптән субаренда)		
2.	16:11:070305:17	16:11:000000:386	«Транснефть-Приволга» акционерлык жәмгыяте	Сервитут (хокук)	Татарстан Республикасы, Баулы муниципаль районы, Поповка авыл жирлеге, Поповка авылы, дәүләт жирләре	107

1	2	3	4	5	6	7
			«Татарстан Республикасы Баулы муниципаль районының мөлкәт һәм жир мөнәсәбәтләре палатасы» муниципаль казна учреждениесе	Сервитут (хокук)		
Барысы						210

Төбәк әһәмиятендәге электр челтәре хужалыгы объектның урнаштыру
максатларында гавами сервитут чикләре урнашу урынының график
тасвирламасы
»ВЛ-110 П.Тумбарлы - Поповка 33,0 км»

1 бүлек

Объект турында мәгълүматлар		
Т/	Объектның тасвирнамәләре	Тасвирнамәләренң тасвирламасы
1	Объектның урнашу урыны	Татарстан Республикасы, Баулы муниципаль районы, Поповка авыл жирлегә
2	Объектның мәйданы +/- мәйданны билгеләү төгәлсезлегә зурлыгы (P +/- Дельта P)	210 кв.м +/- 5 кв.м.
3	Объектның башка тасвирнамә- ләре	Гавами сервитут урнаштырыла торган жир кишәрлекләренң кадастр номерлары: 16:11:070301:355 (ЕЗ 16:11:000000:433), 16:11:070305:17 (ЕЗ 16:11:000000:386)

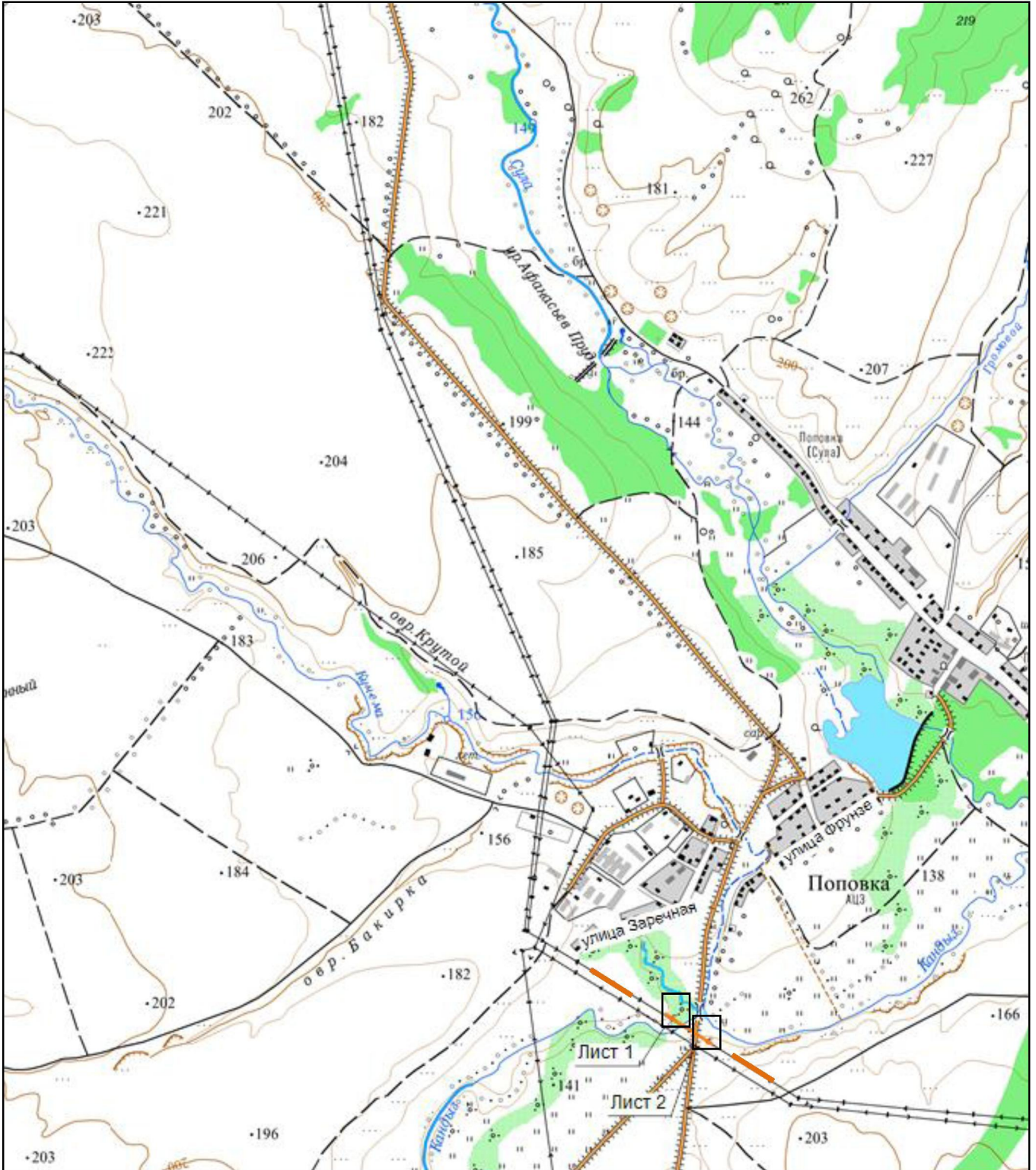
2 бүлек

Объект чикләренең урнашу урыны турында мәгълүматлар					
1. Координатлар системасы: Халыкара координатлар системасы – 16					
2. Объект чикләренең характерлы нокталары турында мәгълүматлар					
Чикләренең характерлы нокталары билгесе	Координатлар, м		Характерлы ноктаның координатларын билгеләү ысулы	Урта Характерлы нокта урынының төгәлсезлеге	Тасвирлама уртача квадрат (Mt), м
	X	Y			
1	2	3	4	5	6
-	-	-	-	-	-
3. Объект чиге өлешенең (өлешләренең) характерлы нокталары турында мәгълүматлар					
Чик өлешенең характерлы нокталары билгесе	Координатлар, м		Характерлы ноктаның координатларын билгеләү ысулы	Урта Характерлы нокта урынының төгәлсезлеге	Тасвирлама уртача квадрат (Mt), м
	X	Y			
1	2	3	4	5	6
1 өлеш					
1	296749.64	2377667.81	Аналитик	0.10	-
2	296757.97	2377673.45	Аналитик	0.10	-
3	296752.65	2377681.95	Аналитик	0.10	-
4	296743.98	2377676.32	Аналитик	0.10	-
1	296749.64	2377667.81	Аналитик	0.10	-
2 өлеш					
5	296654.63	2377831.47	Аналитик	0.10	-
6	296648.93	2377840.12	Аналитик	0.10	-
7	296640.22	2377834.32	Аналитик	0.10	-
8	296645.89	2377825.91	Аналитик	0.10	-
5	296654.63	2377831.47	Аналитик	0.10	-

4 бүлек

«П.Тумбарлы – Поповка 33,0 км 110 кВ нава линиясе» төбәк әһәмиятендәге электр челтәре хужалыгы объектын урнаштыру максатларында гавами сервитут чикләре урнашу схемасы

Объект чикләренен күзәтү схемасы



Масштаб 1 : 25 000

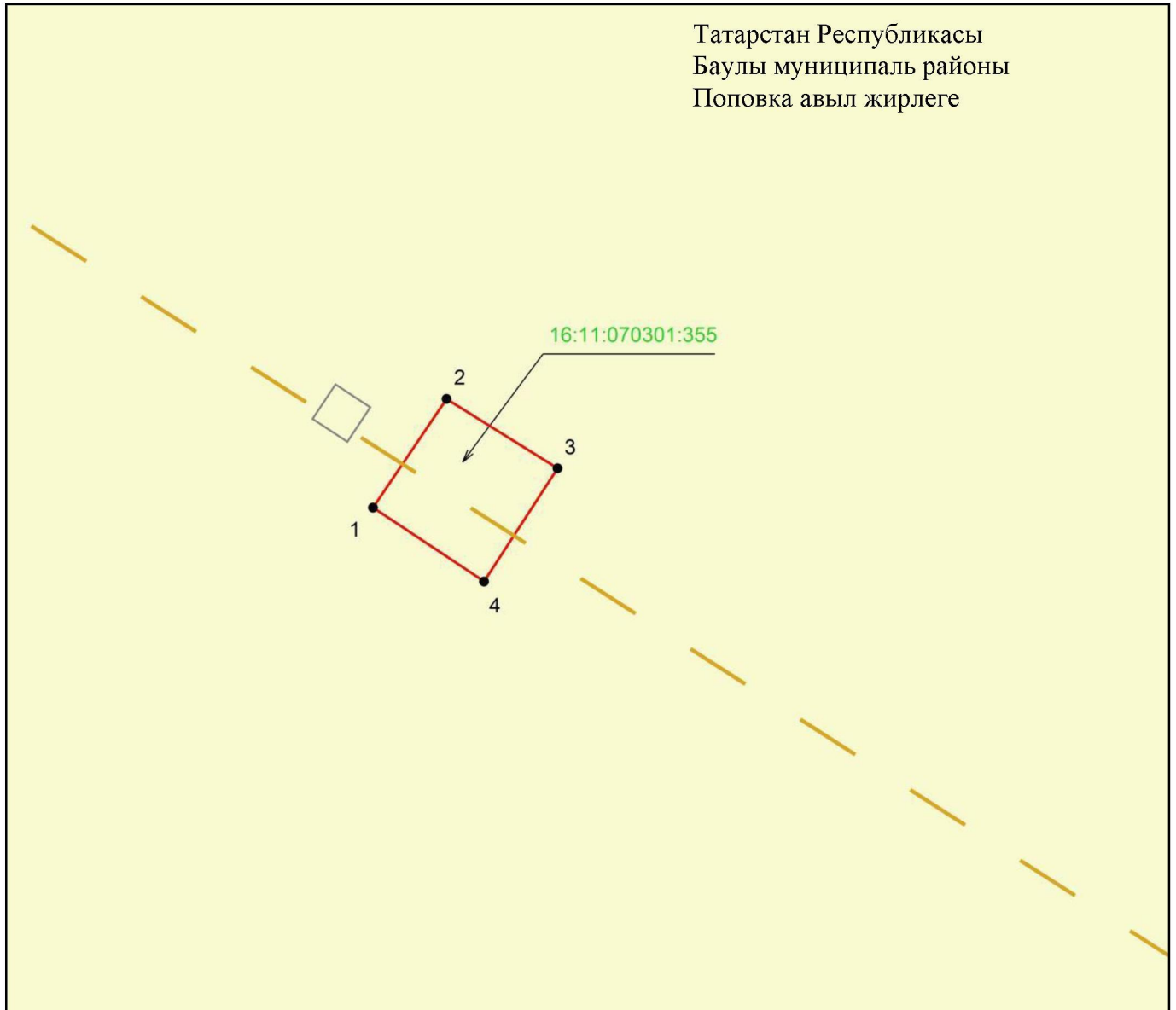
Кулланыла торган шартлы билгеләр һәм билгеләр:

- — инженерлык корылмасының проекттагы урнашу урыны (110 кВ нава линиясе күчәре).

4 бүлек




«П.Тумбарлы – Поповка 33,0 км 110 кВ һава линиясе» төбәк әһәмиятендәге электр чөлтәре хужалыгы объектн урнаштыру максатларын да гавами сервитут чикләре урнашу схемасы

1 нче бит



Масштаб 1 : 500

Кулланыла торган шартлы билгеләр һәм билгеләр:

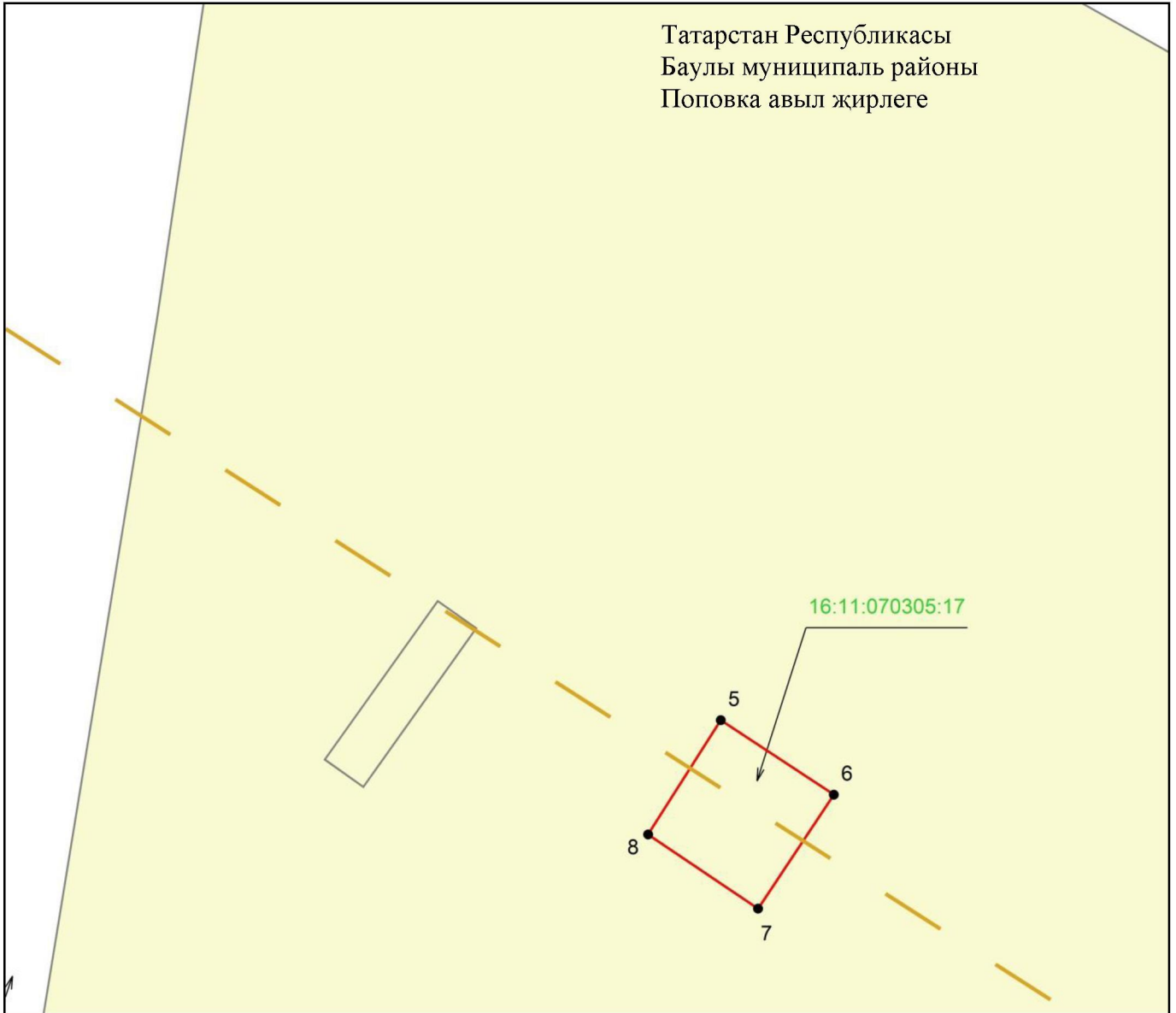
- 1 – объект чикләренәң характерлы ноктасы билгесе
-  – объект чиге
-  – инженерлык корылмасының проекттагы урнашу урыны (110 кВ һава линиясе күчәре)
-  – жир кишәрлегә чиге

16:11:070301:355 – жир кишәрлегенәң кадастр номеры.

4 бүлек

«П.Тумбарлы – Поповка 33,0 км 110 кВ һава линиясе» төбәк әһәмиятендәге электр челтәре хужалыгы объектның урнаштыру максатларында гавами сервитут чикләре урнашу схемасы

2 нче бит



Масштаб 1 : 500

Кулланыла торган шартлы билгеләр һәм билгеләр:

- 1 – объект чикләренәң характерлы ноктасы билгесе
- — объект чиге
- — инженерлык корылмасының проекттагы урнашу урыны (110 кВ һава линиясе күчәре)
- — жир кишәрлеге чиге

16:11:070305:17 – жир кишәрлегенәң кадастр номеры.