



ПОСТАНОВЛЕНИЕ

2022 ел, 19 июль

г.Казань

КАРАР

№ 695

«Акташ упкыны күле», «Зур күл», «Каракүл», «Казылма күл» төбәк әһәмиятендәге табигать ядкәрләре чикләре урнашу урынының график тасвирламасын раслау турында

«Махсус сакланыла торган табигать территорияләре турында» 1995 елның 14 мартындагы 33-ФЗ номерлы Федераль закон нигезендә, су объектларын саклап калу, хайваннарның һәм үсемлекләрнең (шул исәптән Татарстан Республикасы Кызыл китабына кертелгәннәрнең) су һәм су янындагы төрләрән саклау максатларында Татарстан Республикасы Министрлар Кабинеты КАРАР БИРӘ:

1. Түбәндәгеләрне (карарга теркәләр) расларга:

«Акташ упкыны күле» төбәк әһәмиятендәге табигать ядкәре чикләре урнашу урынының график тасвирламасын;

«Зур күл» төбәк әһәмиятендәге табигать ядкәре чикләре урнашу урынының график тасвирламасын;

«Каракүл» төбәк әһәмиятендәге табигать ядкәре чикләре урнашу урынының график тасвирламасын;

«Казылма күл» төбәк әһәмиятендәге табигать ядкәре чикләре урнашу урынының график тасвирламасын.

2. Татарстан Республикасының Биологик ресурслар буенча дәүләт комитетына «Акташ упкыны күле», «Зур күл», «Каракүл», «Казылма күл» төбәк әһәмиятендәге табигать ядкәрләре чикләре турындагы мәгълүматны «Дәүләт теркәве, кадастр һәм картография федераль хезмәтенә Федераль кадастр палатасы» федераль дәүләт бюджет учреждениесенә Татарстан Республикасы буенча филиалына билгеләнгән тәртиптә кергүне тәмин итәргә.

3. Бу карарның үтәлешен тикшерүдә тотуны Татарстан Республикасының Биологик ресурслар буенча дәүләт комитетына йөкләргә.

Татарстан Республикасы
Премьер-министры

А.В.Песошин

Татарстан Республикасы
 Министрлар Кабинетының
 2022 ел, 19 июль, 695 нче
 карары белән расланды

«Акташ упкыны күле» төбәк әһәмиятендәге табигать ядкәре чикләре
 урнашу урынының график тасвирламасы

1 бүлек

Объект турында мәгълүматлар		
Т/с	Объектның тасвирнамәләре	Тасвирнамәләренң тасвирламасы
1	Объектның урнашу урыны	Татарстан Республикасы, Мамадыш муниципаль районы, Соколка авыл җирлегенә
2	Объектның мәйданы +/- мәйданны билгеләү төгәлсезлегенә зурлыгы (P +/- Дельта P)	536 кв.м +/- 400 кв.м
3	Объектның башка тасвирнамәләре	-

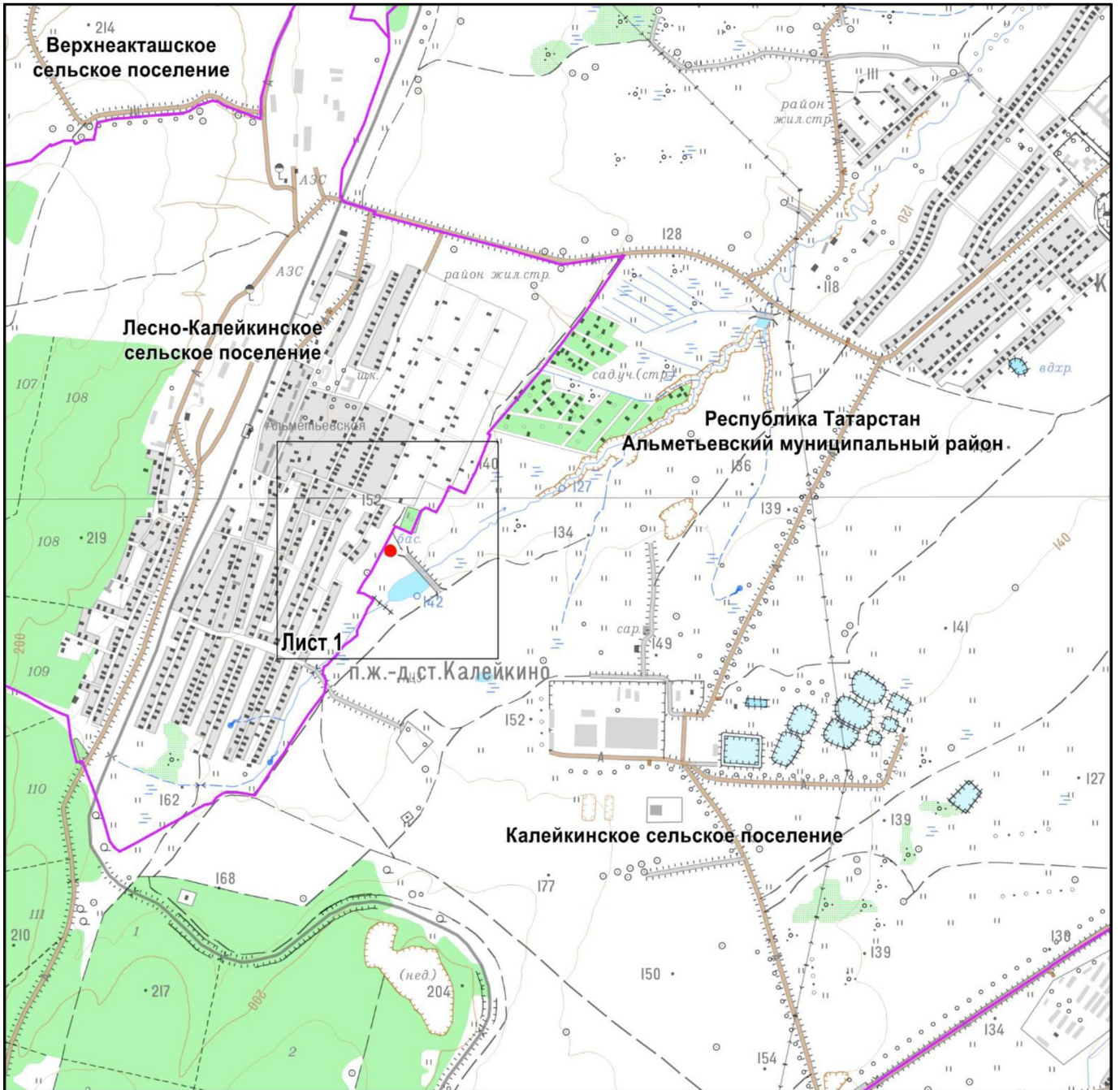
2 бүлек

Объект чикләренң урнашу урыны турында мәгълүматлар					
1. Координатлар системасы: Халыкара координатлар системасы – 16					
2. Объект чикләренң характерлы нокталары турында мәгълүматлар					
Чикләренң характерлы нокталары билгесе	Координатлар, метр		Характерлы ноктаның координатларын билгеләү ысулы	Характерлы нокта урынының уртача квадрат төгәлсезлегенә (Mt), метр	Җирлектә нокта билгесенен тасвирламасы (булганда)
	X	Y			
1	2	3	4	5	6
1	378450.82	2307451.00	Картометрик	5.00	-
2	378451.18	2307458.03	Картометрик	5.00	-
3	378447.18	2307465.42	Картометрик	5.00	-
4	378439.66	2307469.42	Картометрик	5.00	-
5	378430.57	2307467.72	Картометрик	5.00	-
6	378425.24	2307461.06	Картометрик	5.00	-
7	378425.00	2307453.78	Картометрик	5.00	-
8	378429.00	2307445.78	Картометрик	5.00	-
9	378437.85	2307442.75	Картометрик	5.00	-
10	378446.09	2307444.94	Картометрик	5.00	-
1	378450.82	2307451.00	Картометрик	5.00	-

4 бүлек

«Акташ упкыны күле» төбәк әһәмиятендәге табигать ядкәре –
объект чикләре планы

Объект чикләренен күзәтү схемасы



Масштабы 1 : 25 000

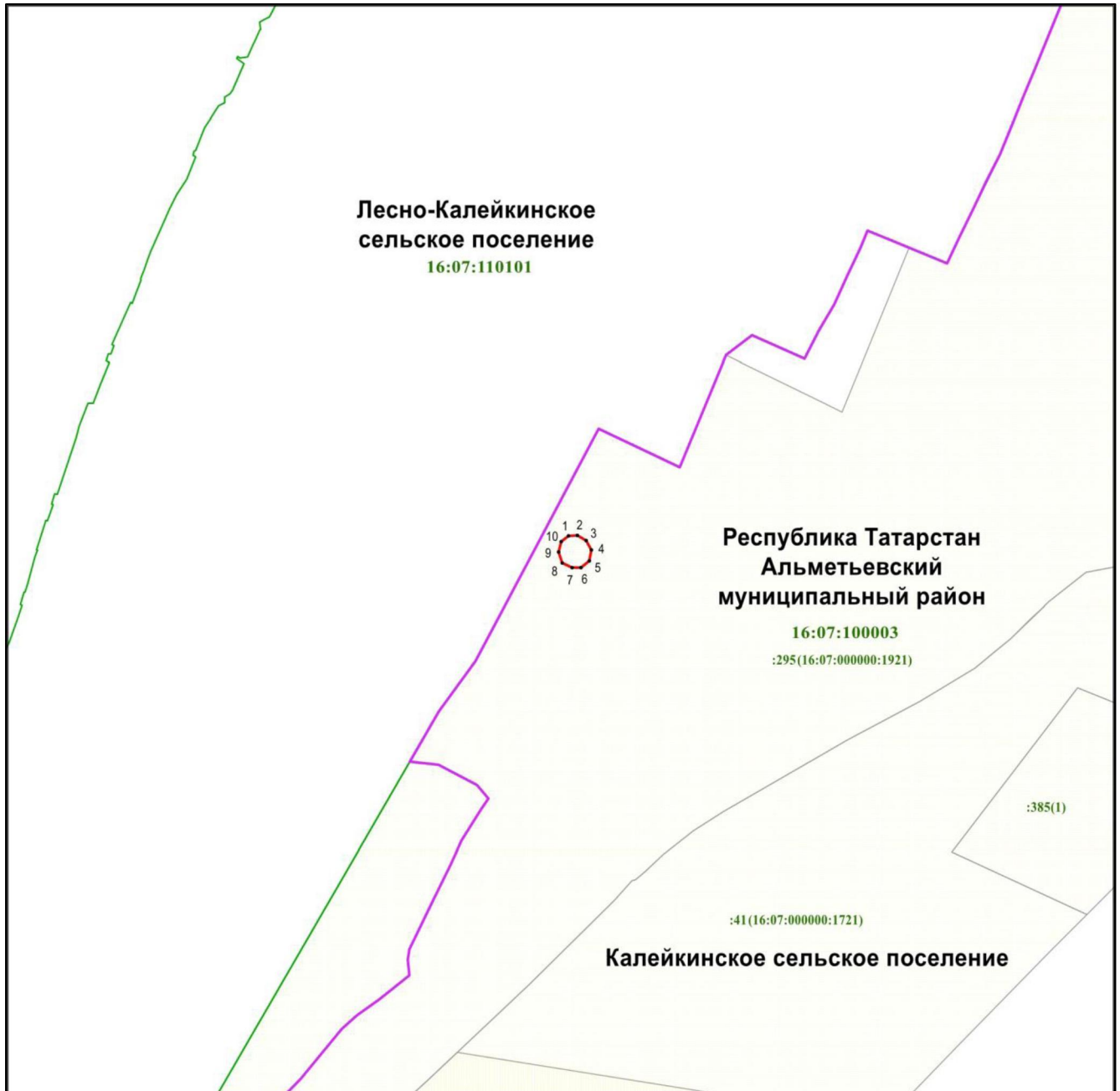
Файдаланыла торган шартлы билгеләр һәм тамгалар

- — объект чиге
- — жирлек чиге

4 бүлек

«Акташ упкыны күле» төбәк эһәмиятендәге табигать ядкәре –
объект чикләре планы

1 нче бит



Масштабы 1: 5 000

Файдаланыла торган шартлы билгеләр һәм тамгалар

- 1 – объект чикләренең характерлы ноктасы билгесе
- (red line) – объект чиге
- (magenta line) – жирлек чиге
- (green line) – кадастр кварталы чиге
- (grey line) – жир кишәрлеге чиге
- 16:07:110101 – кадастр кварталы номеры
- :295 – жир кишәрлегенең кадастр номеры
- (16:07:000000:1921) – бердәм жирдән файдалануның кадастр номеры.

Татарстан Республикасы
 Министрлар Кабинетының
 2022 ел, 19 июль, 695 нче
 карары белән расланды

«Зур күл» төбәк әһәмиятендәге табигать ядкәре чикләре
 урнашу урынының график тасвирламасы

1 бүлек

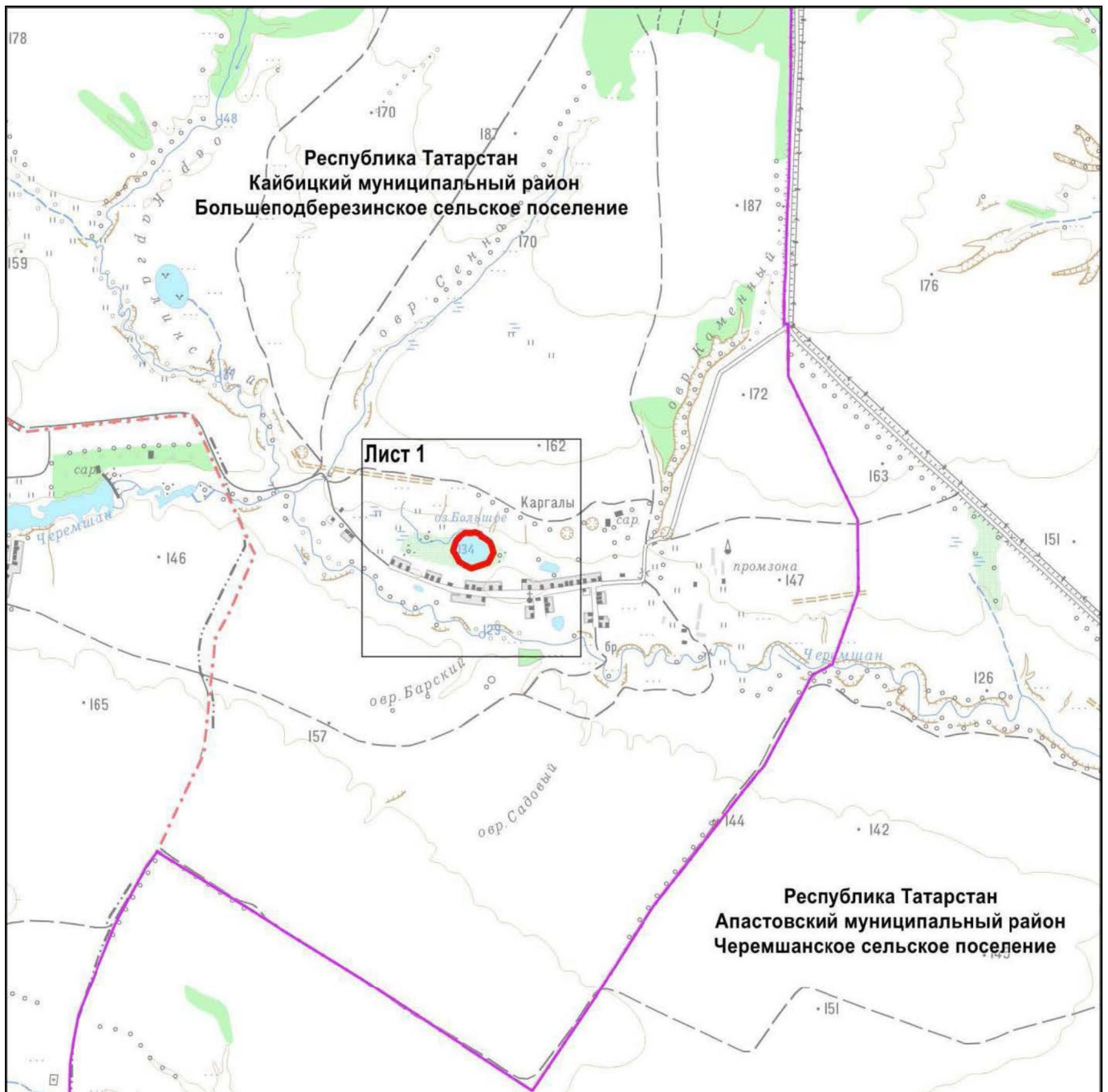
Объект турында мәгълүматлар		
Т/с	Объектның тасвирнамәләре	Тасвирнамәләреннән тасвирламасы
1	Объектның урнашу урыны	Татарстан Республикасы, Кайбыч муниципаль районы, Зур Подберезье авыл жирлегенә
2	Объектның мәйданы +/- мәйданны билгеләү төгәлсезлегенә зурлыгы (Р +/- Дельта Р)	17 938 кв.м +/- 2 416 кв.м
3	Объектның башка тасвирнамәләре	-

2 бүлек

Объект чикләреннән урнашу урыны турында мәгълүматлар					
1. Координатлар системасы: Халыкара координатлар системасы – 16					
2. Объект чикләреннән характерлы нокталары турында мәгълүматлар					
Чикләреннән характерлы нокталары билгесенә	Координатлар, метр		Характерлы ноктаның координатларын билгеләү ысулы	Характерлы нокта урынының уртача квадрат төгәлсезлегенә (Mt), метр	Жирлектә нокта билгесеннән тасвирламасы (булганда)
	X	Y			
1	2	3	4	5	6
1	420137.30	1236307.91	Картометрик	5.00	-
2	420146.02	1236317.60	Картометрик	5.00	-
3	420156.69	1236335.30	Картометрик	5.00	-
4	420154.51	1236359.54	Картометрик	5.00	-
5	420159.60	1236376.02	Картометрик	5.00	-
6	420150.39	1236397.36	Картометрик	5.00	-
7	420141.90	1236400.99	Картометрик	5.00	-
8	420130.99	1236419.17	Картометрик	5.00	-
9	420119.84	1236436.38	Картометрик	5.00	-
10	420100.21	1236446.32	Картометрик	5.00	-
11	420073.30	1236451.17	Картометрик	5.00	-
12	420032.09	1236429.84	Картометрик	5.00	-

«Зур күл» төбәк әһәмиятендәге табигать ядкәре – объект чикләре планы

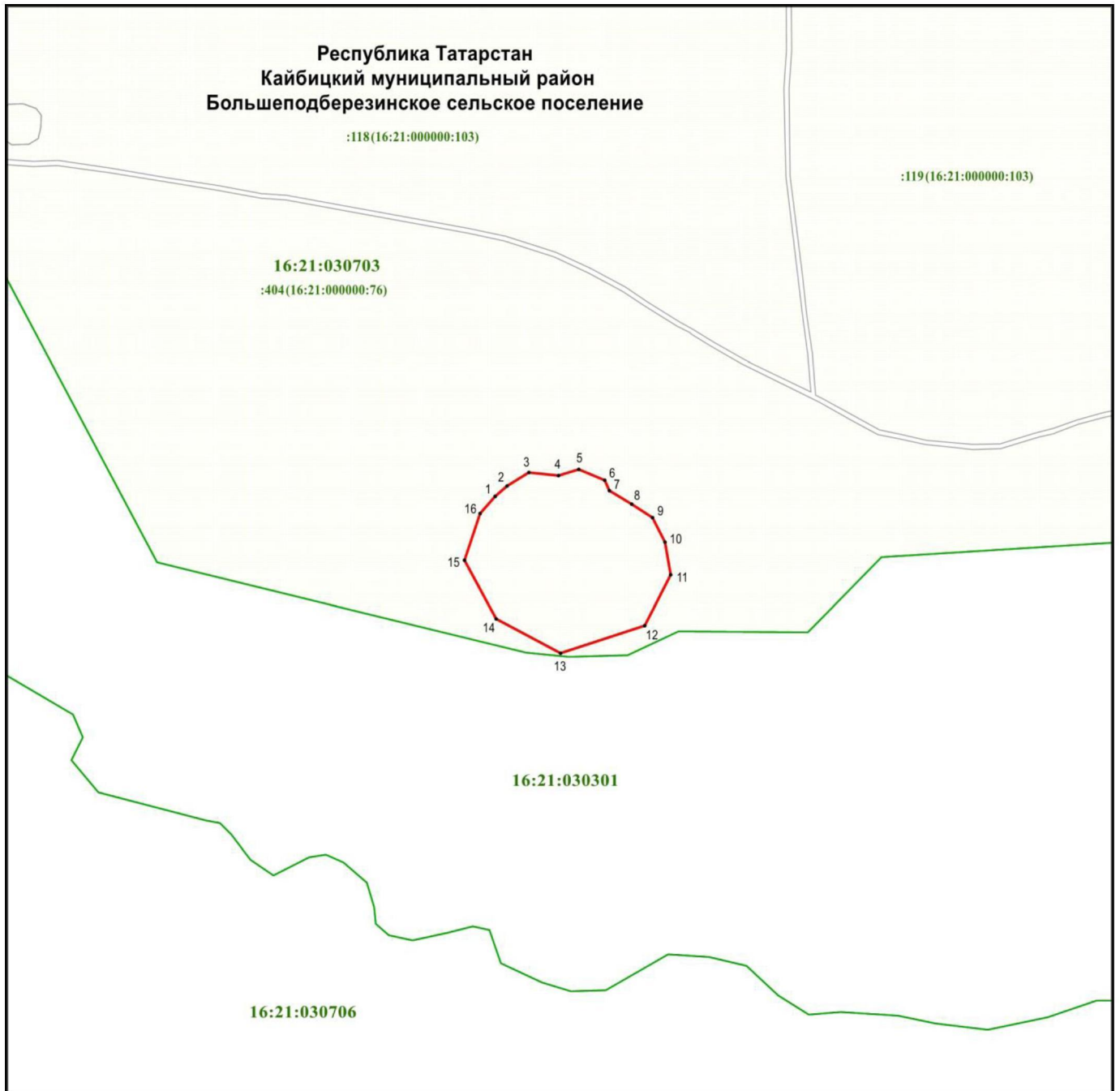
Объект чикләренен күзәтү схемасы



Масштабы 1 : 25 000

Файдаланыла торган шартлы билгеләр һәм тамгалар

- — объект чиге
- - - — муниципаль район, шәһәр округы чиге
- — жирлек чиге



Масштабы 1 : 5 000

Файдаланыла торган шартлы билгеләр һәм тамгалар

- 1 – объект чикләренең характерлы ноктасы билгесе
- (red line) – объект чиге
- (green line) – кадастр кварталы чиге
- (grey line) – жир кишәрлеге чиге
- 16:21:030703** – кадастр кварталы номеры
- :404** – жир кишәрлегенең кадастр номеры
- (16:21:000000:76)** – бердәм жирдән файдалануның кадастр номеры.

Татарстан Республикасы
 Министрлар Кабинетының
 2022 ел, 19 июль, 695 нче
 карары белән расланды

«Каракүл» төбәк әһәмиятендәге табигать ядкәре чикләре
 урнашу урынының график тасвирламасы

1 бүлек

Объект турында мәгълүматлар		
Т/с	Объектның тасвирнамәләре	Тасвирнамәләренң тасвирламасы
1	Объектның урнашу урыны	Татарстан Республикасы, Балтач муниципаль районы, Шубан авыл җирлегенә
2	Объектның мәйданы +/- мәйданны билгеләү төгәлсезлегенә зурлыгы (P +/- Дельта P)	24 672 кв.м +/- 2 793 кв.м
3	Объектның башка тасвирнамәләре	-

2 бүлек

Объект чикләренң урнашу урыны турында мәгълүматлар					
1. Координатлар системасы: Халыкара координатлар системасы – 16					
2. Объект чикләренң характерлы нокталары турында мәгълүматлар					
Чикләренң характерлы нокталары билгесе	Координатлар, метр		Характерлы ноктаның координатларын билгеләү ысулы	Характерлы нокта урынының уртача квадрат төгәлсезлегенә (Mt), метр	Җирлектә нокта билгесенен тасвирламасы (булганда)
	X	Y			
1	2	3	4	5	6
1	541353.62	1370959.63	Картометрик	5.00	-
2	541289.86	1370971.27	Картометрик	5.00	-
3	541260.05	1370970.78	Картометрик	5.00	-
4	541256.17	1370930.30	Картометрик	5.00	-
5	541279.20	1370837.46	Картометрик	5.00	-
6	541322.35	1370792.37	Картометрик	5.00	-
7	541364.04	1370783.89	Картометрик	5.00	-
8	541401.37	1370790.43	Картометрик	5.00	-
9	541423.43	1370814.92	Картометрик	5.00	-
10	541434.34	1370883.03	Картометрик	5.00	-
11	541405.73	1370931.03	Картометрик	5.00	-
1	541353.62	1370959.63	Картометрик	5.00	-

4 бүлек

«Каракул» төбәк эһәмиятендәге табигать ядкәре –
объект чикләре планы

Объект чикләренен күзәтү схемасы



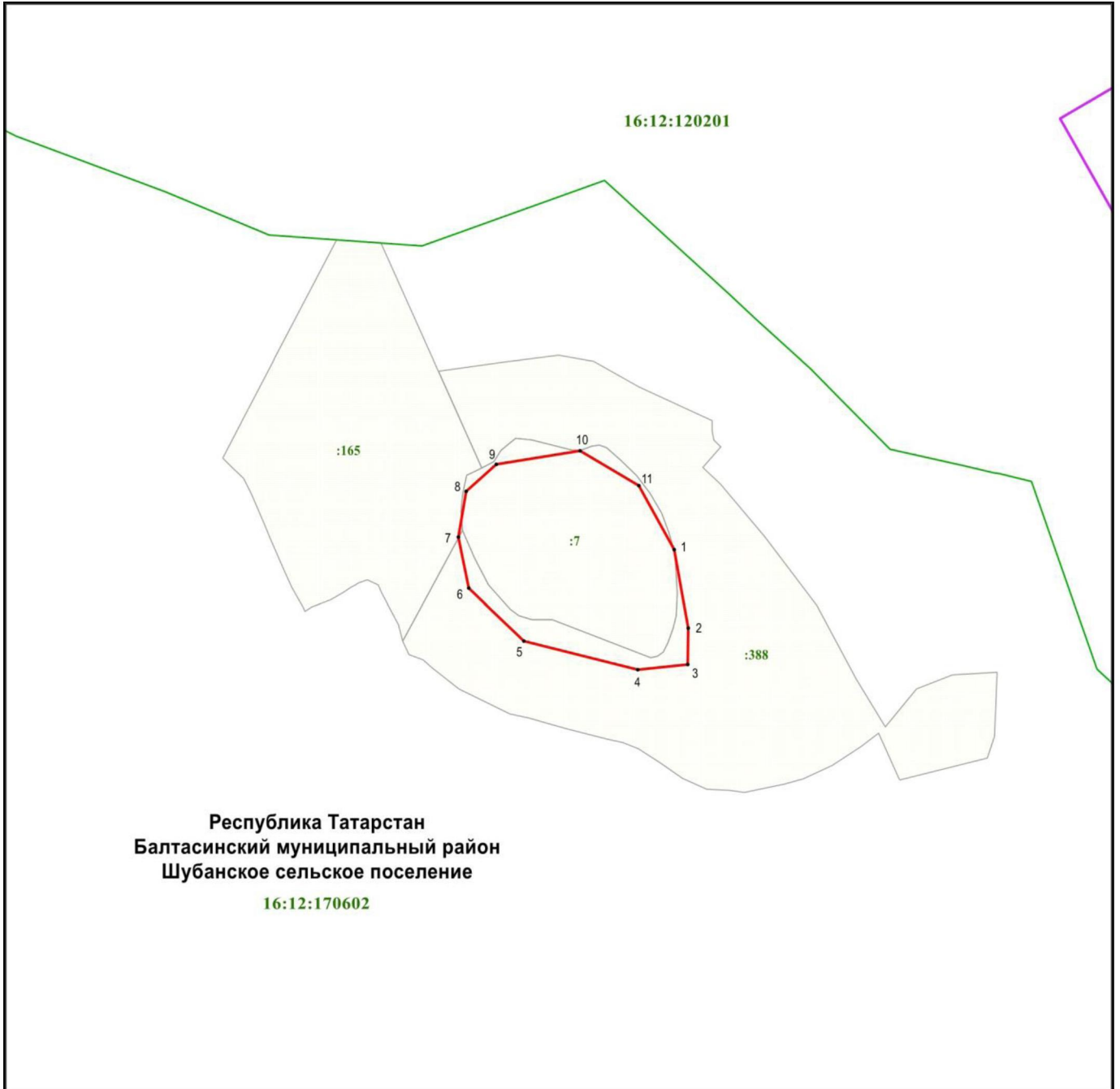
Масштабы 1 : 25 000

Файдаланыла торган шартлы билгеләр һәм тамгалар

- — объект чиге
- — жирлек чиге

«Каракул» төбәк әһәмиятендәге табигать ядкәре –
объект чикләре планы

1 нче бит



Масштабы 1 : 5 000

Файдаланыла торган шартлы билгеләр һәм тамгалар

- 1 – объект чикләренен характерлы ноктасы билгесе
- (red line) – объект чиге
- (purple line) – жирлек чиге
- (green line) – кадастр кварталы чиге
- (grey line) – жир кишәрлеге чиге
- 16:12:170602 – кадастр кварталы номеры
- :165 – жир кишәрлегенен кадастр саны.

«Казылма күл» төбәк әһәмиятендәге табигать ядкәре чикләре
 урнашу урынының график тасвирламасы

1 бүлек

Объект турында мәгълүматлар		
Т/с	Объектның тасвирнамәләре	Тасвирнамәләрнең тасвирламасы
1	Объектның урнашу урыны	Татарстан Республикасы, Актаныш муниципаль районы, Аккүз авыл җирлегенә
2	Объектның мәйданы +/- майданны билгеләү төгәлсезлегенә зурлыгы (P +/- Дельта P)	8 585 кв.м +/- 2 056 кв.м
3	Объектның башка тасвирнамәләре	-

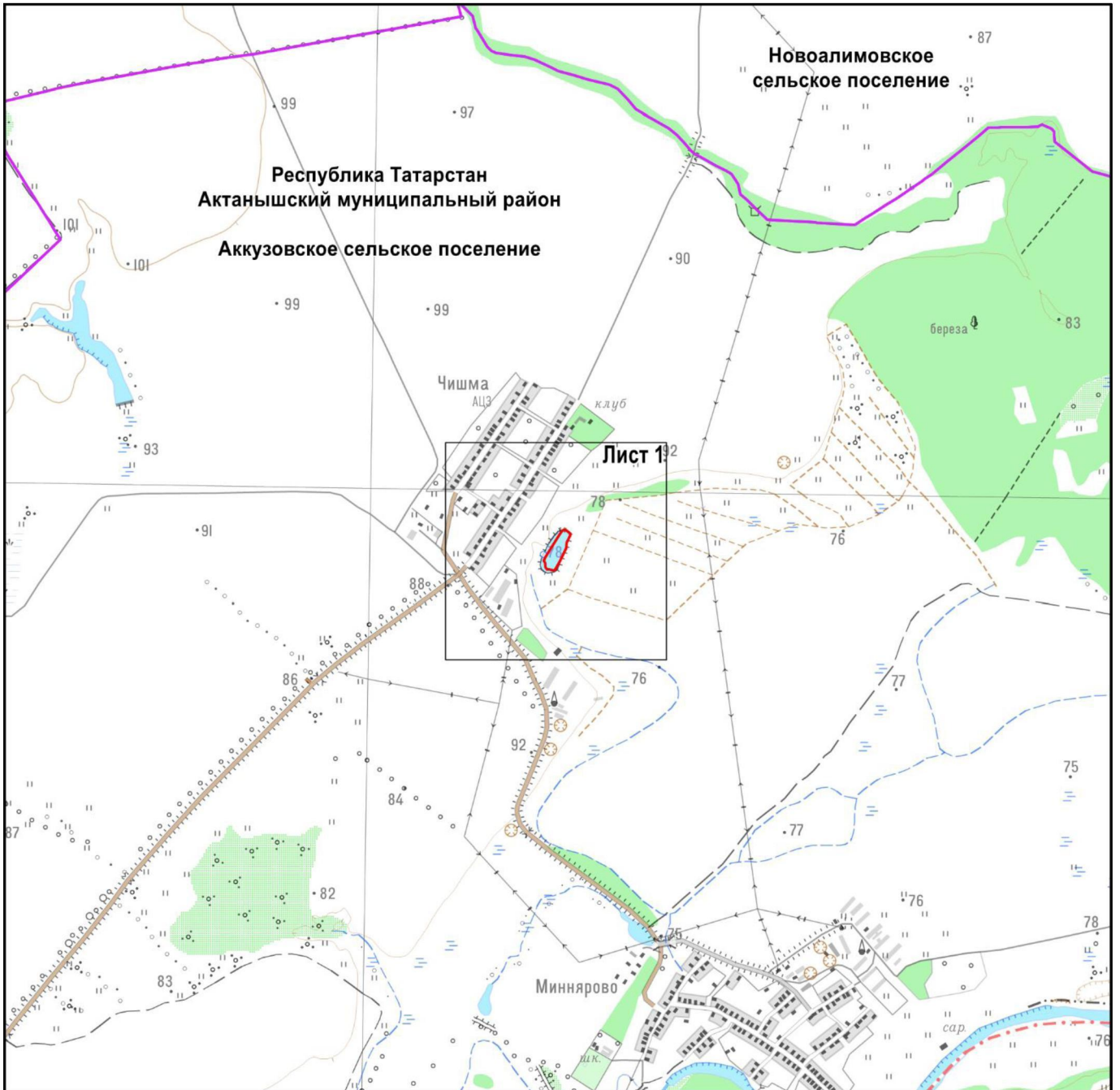
2 бүлек

Объект чикләренә урнашу урыны турында мәгълүматлар					
1. Координатлар системасы: Халыкара координатлар системасы – 16					
2. Объект чикләренә характерлы нокталары турында мәгълүматлар					
Чикләренә характерлы нокталары билгесе	Координатлар, метр		Характерлы ноктаның координатларын билгеләү ысулы	Характерлы нокта урынының уртача квадрат төгәлсезлегенә (Mt), метр	Җирлектә нокта билгесенә тасвирламасы (булганда)
	X	Y			
1	2	3	4	5	6
1	453017.62	3235563.56	Картометрик	5.00	-
2	453019.56	3235553.99	Картометрик	5.00	-
3	453025.25	3235548.65	Картометрик	5.00	-
4	453030.22	3235545.87	Картометрик	5.00	-
5	453041.98	3235546.11	Картометрик	5.00	-
6	453054.46	3235540.77	Картометрик	5.00	-
7	453064.76	3235543.93	Картометрик	5.00	-
8	453126.09	3235582.11	Картометрик	5.00	-
9	453166.45	3235607.68	Картометрик	5.00	-
10	453176.88	3235616.04	Картометрик	5.00	-
11	453180.09	3235621.68	Картометрик	5.00	-
12	453179.66	3235628.28	Картометрик	5.00	-
13	453165.00	3235647.31	Картометрик	5.00	-
14	453160.03	3235648.40	Картометрик	5.00	-
15	453155.06	3235646.46	Картометрик	5.00	-

4 бүлек

«Казылма күл» төбәк эһәмиятендәге табигать ядкәре –
объект чикләре планы

Объект чикләренен күзәтү схемасы



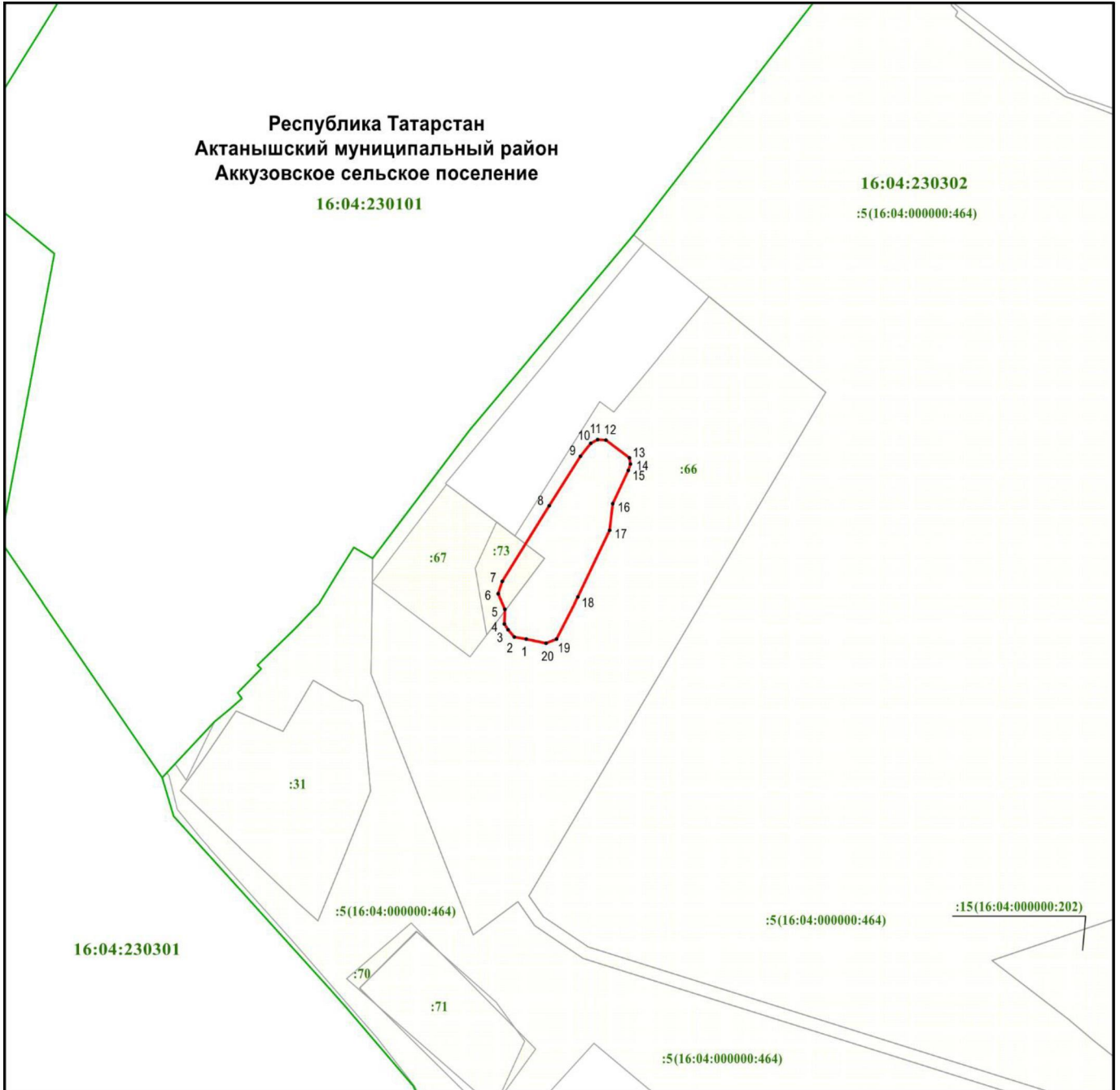
Масштабы 1 : 25 000

Файдаланыла торган шартлы билгеләр һәм тамгалар

- — — — — — объект чиге
- — — — — — муниципаль район, шәһәр округы чиге
- — — — — — жирлек чиге

«Казылма күл» төбәк эһәмиятендәге табигать ядкәре –
объект чикләре планы

1 нче бит



Масштабы 1 : 5 000

Файдаланыла торган шартлы билгеләр һәм тамгалар

- 1 – объект чикләренең характерлы ноктасы билгесе
- (кызыл) – объект чиге
- (яшыл) – кадастр кварталы чиге
- (серый) – жир кишәрлеге чиге
- 16:04:230101 – кадастр кварталы номеры
- :5 – жир кишәрлегенең кадастр номеры
- (16:04:000000:464) – бердәм жирдән файдалануның кадастр номеры.