



422610 г.Лаишево,
ул. Первомайская, д.39
тел: (8-84378) 2-51-51
факс: (8-84378) 2-55-55

422610 Лаеш ш.,
Беренче май урамы, 39 нчы йорт,
тел: (8-84378) 2-51-51
факс: (8-84378) 2-55-55

2022 елның 27 июне

47-РС номер

КАРАР

Татарстан Республикасы Лаеш муниципаль районының Урта Девятово авыл жирлегенә Генераль планын раслау турында

Россия Федерациясе Шәһәр төзелеше кодексы, «Россия Федерациясендә жирле үзидарәне оештыруның гомуми принциплары турында» 2003 елның 06 февралендәге 131-ФЗ номерлы Федераль закон, Татарстан Республикасы Лаеш муниципаль районы Уставы нигезендә, Татарстан Республикасы Лаеш муниципаль районы Советының 2022 елның 1 мартындагы 10-53/2360 номерлы номерлы Урта Девятово авыл жирлегенә генераль планына үзгәрешләр кертү проектына Татарстан Республикасы Министрлар Кабинеты бәяләмәсен һәм 2022 елның 18 февралендәге гавами тыңлаулар нәтижәләре турында бәяләмәне карап, Татарстан Республикасы Лаеш муниципаль районы Советы КАРАР ИТТЕ

1. Татарстан Республикасы Лаеш муниципаль районы Урта Девятово авыл жирлегенә генераль планын (1 нче кушымта) расларга.

2. Әлеге карарны “Кама ягы”(«Камская новь») район газетасында, Интернет телекоммуникация челтәрендәге Татарстан Республикасы хокукый мәгълүмат рәсми порталында <http://pravo.tatarstan.ru>. веб-адресы буенча һәм интернет телекоммуникация челтәрендәге Татарстан Республикасы Муниципаль берәмлекләре Порталында урнаштырылган Татарстан Республикасы Лаеш муниципаль районының рәсми сайтында- <http://laishevo.tatarstan.ru>. веб-адресы буенча бастырып чыгарырга (халыкка житкерергә).

3. Татарстан Республикасы Лаеш муниципаль районы Урта Девятово авыл жирлегенә Советының 2017 елның 21 мартындагы «Татарстан Республикасы Лаеш муниципаль районы Урта Девятово авыл жирлегенә генераль планын раслау турында » 8 номерлы карары әлеге карар үз көченә керткән мизгелдән үз көчен югалткан дип танырга.

4. Әлеге карарның үтәлешен тикшереп тору Татарстан Республикасы Лаеш муниципаль районы Башкарма комитеты житәкчесенә инфраструктур үсеш буенча урынбасары И.П. Шитовка йөкләнә.

**Башлык - муниципаль
район Советы Рәисе**

И.Ф. Зарипов

АКЦИОНЕРНОЕ ОБЩЕСТВО
«РЕСПУБЛИКАНСКИЙ
КАДАСТРОВЫЙ ЦЕНТР
«ЗЕМЛЯ»
(АО «РКЦ «Земля»)



Республиканский
кадастровый
центр

РФ, Республика Татарстан;
420059, г. Казань, ул. Оренбургский тракт, д. 8
а; Тел. (843) 277-57-17, факс (843) 570-19-
01
www.rkzemlya.ru, e-
mail: info@rkzemlya.ru ИНН/КПП
1659042075/165901001
ОГРН 1021603463595

*Татарстан Республикасы
Лаеш муниципаль районы
Урта Девятово авыл җирлегенең
генераль планы*

ТЕРРИТОРИАЛЬ ПЛАНЛАШТЫРУ
ТУРЫНДА НИГЕЗЛӘМӘ 1 ТОМ

Казан 2021



№п/п	ИСЕМЕ	ИСКӨРМӨ
1	1 Том 1.Раслана торган өлеш:Аңлатма язуы. Территориаль планлаштыру турында нигезләмә.	
2	2 ТомРасланган өлеш:график материаллар	
2	Планлаштырыла торган жирле әһәмияттәге объектларны урнаштыру картасы	M1:10000
2	Жирлек составына керүче торак пунктларның(шул исәптән төзелә торган торак пунктлар чикләренен) чикләре картасы	M1:10000
2	Жирлекнең функциональ зоналары картасы	M1:10000
3	3 ТомНигезләү буенча материаллар:Аңлатма язуы	
4	4 ТомНигезләү буенча материаллар:график материаллар	
4	Рстр форматындагы карталар рәвешендәге нигезләү материаллары хәзерге хәле	M1:10000
4	Рөхсәт форматында карталар рәвешендәге нигезләү материаллары хәзерге нигезләмәне үз эченә ала	M1:10000
4	Карталар рәвешендәге нигезләү буенча материаллар растр форматында проект алып бара	M1:10000
4	Гражданнар оборонасы һәм гадәттән тыш хәлләр форматында карталар рәвешендә нигезләү буенча материаллар	M1:10000

ИНВ.№ПОП	ПОЛПИС	ВЗАМ.ИНВ.№					Татарстан Республикасы Лаеш муниципаль районы Урта Девятово авыл жирлегенен генераль планы	Үзгәре	Катн.сан	Бит
			Үз	Кат	Би	Док				
						20				
Проект составы										

№	ИСЕМЕ	ИСКӨРМӨ
1	1 Том 1.Раслана торган өлеш:Аңлатма язуы.Территориаль планлаштыру турында нигезләмә.	
2	2 ТомРасланган өлеш:график материаллар	
2	Планлаштырыла торган жирле эһәмияттәге объектларны урнаштыру картасы	M1:10000
2	Жирлек составына керүче торак пунктларның(шул исәптән төзелә торган торак пунктлар чикләренең) чикләре картасы	M1:10000
2		M1:10000

ВЗАМ.ИНВ.№											
	ПОДПИСЬ/ДАТА										
ИНВ.№ПОДП.	Үз	Ка	Бит	Док	Имза	Да	Татарстан Республикасы Лаеш муниципаль районы Урта Девятово авыл жирлегенң генераль планы	Имза			
				201 9		ГП					
	Үзгәрешләр.		Катн. саны	Бит	До	Томның эчтәлегә		Дата	Татарст ан	СТАДИЯ	Бит
						Имза		ГП			

ЭЧТӨЛЕК

КЕРЕШ..... 5

1. Урта Девятово авыл жирлегенен генераль планы проекты өстендә эш этаплары
2. Жирлекнең жирле әһәмияттәге объектларын урнаштыру өчен планлаштырылган 8
3. Функциональ зоналар параметрлары, шулай ук федераль әһәмияттәге объектларда, региональ әһәмияттәге объектлардан тыш, урнаштыру өчен планлаштырылган объектлар турында белешмәләр

КЕРЕШ

Әлеге проект Татарстан Республикасы Лаеш муниципаль районы Урта Девятово авыл жирлеге Советының 2017 елның 3 июлендә кабул ителгән 21 номерлы Татарстан Республикасы Лаеш муниципаль районы Урта Девятово авыл жирлегенен генераль планын раслау турындагы карары белән расланган Татарстан Республикасы Лаеш муниципаль районы Урта Девятово авыл жирлегенен генераль планы урынына эшләнә.

Проектның заказчысы - Татарстан Республикасы Лаеш муниципаль районының Урта Девятово авыл жирлеге Башкарма комитеты.

Проектны эшләүче - «Земля» республика кадастр үзәге» АЖ.

Эш максаты булып тора:

1. Жирлекнең социаль-икътисадый, табигый-климатик, экологик торышын, аның ресурс потенциалын комплекслы бәяләү нигезендә жирлек территориясен үстерүне озак сроклы стратегия һәм шәһәр төзелешен планлаштыру этапларын билгеләү;
2. Авыл жирлеге территориясен һәм аның торак пунктларын архитектур-планлаштыру оешмасының оптималь карарын сайлау;
3. Федераль, региональ һәм жирле әһәмияттәге объектлар территорияләре бүлеп бирелеп, социаль-мәдәни һәм коммуналь-көнкүреш билгеләнешендәге объектларны, капитал төзелешнең башка объектларын планлаштырып урнаштыру зоналары чикләрен билгеләү;
4. Актуаль кадастр картасы нигезендә торак пунктларның чикләрен билгеләү.

Проект аны гамәлгә ашыруның түбәндәге вакыт срокларына эшләнә:

Проектны генераль планга гамәлгә ашыру буенча беренче чираттагы чаралар билгеләнгән беренче чират - 2029 елга кадәр.

Планның генераль планына - 2039 елга кадәр үзгәрешләр кергү проектының барлык төп проект карарлары планлаштырылган хисап срогы.

Лаеш муниципаль районы Урта Девятово авыл жирлегенен генераль планы проектын эшлэгәндә түбәндәге материаллар файдаланылды: Татарстан Республикасы Министрлар Кабинетының 2018 елның 09 июлендәге 559 номерлы карары белән расланган Татарстан Республикасын территорияль планлаштыру схемасы (үзгәрешләр кергү), Татарстан Республикасы Лаеш муниципаль районының территорияль планлаштыру схемасы (үзгәрешләр кергү), 2020 елның 3 февралендәге 3-РС номерлы карары белән расланган Татарстан Республикасын территорияль планлаштыру схемасы, шулай ук аның составына керә торган Лаеш муниципаль районы администрациясе һәм Урта Девятово авыл жирлеге тарафыннан бирелгән рәсми күрсәткечләр.

Генераль план проекты 2002 елда “Жир” республика кадастр үзәге” АЖ эзәрләгән Лаеш муниципаль районының 1:10000 масштабндагы картографик материал нигезендә башкарылды. Әлеге картографик материал генераль план проектын (2021 ел) эшләү датасына актуальләштерелгән.

Проект Лаеш муниципаль районы хакимияте, Урта Девятово авыл жирлеген башлыгы катнашында эшлэнгән.

Рөхсәт документациясе:

Капиталь төзелеш объектларының иминлегенә йогынты ясый торган билгеле бер төргә яисә эш төрләрненә рөхсәт турында таныклык. 0073.05-2010-1659042075- И-026 2018 елның 27 апрелендәге И-026 номерлы инженерлык эзләнүләре өлкәсендә үзен-үзе жайга салучы оешма «ВолгаКамИзыскания» ассоциациясе тарафыннан үз-үзен жайга салучы 36 нчы номерлы оешма эгъзалары реестрыннан Өземтә (12.07.2018 ел);

2015 елның 21 июлендәге Рег. № 2066 (дәүләт серен тәшкит итә торган мәгълүматлардан файдаланып, эшләрне гамәлгә ашыруга) Татарстан Республикасы буенча УФСБ Лицензиясе 2022 елның 27 июненә кадәр озайтылды;

Генераль планда жирлек үсешенә төп параметрлары билгеләнгән: халыкның перспективалы саны, торак төзелеш күләме, территориянең торак-гражданлык төзелеш өчен кирәкле, транспорт комплексы һәм инженерлык инфраструктурасы үсешенә төп юнәлешләре. Торак, житештерү, ижтимагый-эшлекле, рекреацион, авыл хужалыгы һәм башка төр зоналар бүлеп бирелгән территорияләрне функциональ зоналаштыру башкарылган.

Генераль план проектының планлаштыру карарлары алдагы дәрәжәләрдәге проект документларын, шулай ук жирлекнең уңышлы эшләве өчен кирәкле программаларны эшләү өчен нигез булып тора.

5. Урта Девятово авыл жирлегенә генераль планы проекты өстендә эшләү этаплары

I. этап - аналитик этап

- - территориянең заманча кулланылышын анализлау;
- - табигать шартларына анализ (инженер-геологик процесслар, климат, табигый ресурслар);
- - әйләнә-тирә мохит торышын анализлау;
- - халык саны динамикасын, аның демографик структурасын анализлау;
- - житештерү комплексының, инженер-транспорт инфраструктурасының, социаль инфраструктураның социаль-икътисади хәлен анализлау)

II. операция этабы

- - территорияләрне төзү өчен планлаштырылган һәм яраклы чикләүләрне ачыклау;
- - халык саны һәм аның структуралары фаразлары;
- житештерү, мәшгульлек, инфраструктура үсеше динамикасы фаразлары динамиклар житештерү, мәшгульлек, инфраструктура үсеше;
- авыл жирлегенә пространство үсеше фаразлары Пространство үсеш авыл жирлек һәм торак пунктлар;

- системалы функцияләр, элементләр, үзәкләр структурасы, табигый комплекслар фаразлары.

III. этап - проект этабы

- үсешнең территориаль-планлаштыру һәм структур схТранспортемасын - авыл жирлегенә һәм торак пунктларның транспорт һәм планлаштыру каркасы моделен эшләү;
- Территорияләрнең функциональ структурасы.

6.
объектлары

2. Жирлекнең жирле әһәмияттәге объектларын урнаштыру өчен планлаштырыла торган

Объектның төре 25.12.2010 № 98-ТРЗ ТР кануны нигезендә «О градостроительной деятельности в Респуб лике Татарстан» Татарстан Республикасында эшчәнлек»	Карт адаг ы №	Билгеләү һәм исеме	Урнашу урыны	Функциональ зона	Мәйдан ы (кв.м.)	ЗОУИТ (м) тасвирлам асы (м)	Төп характе ристика
Социаль яклауга һәм ярдәмгә мохтаж гражданның торак хокукларын тәмин итү максатларында гамәлгә ашырыла торган торак төзелеш объектлары	-	Шәхси торак төзелеш	Татарстан Республикасы, Лаеш муниципаль районы, Урта Девятово авыл жирлеген, Урта Девятово авылы	Индивидуал ь торак йортлар салу зонасы	924479, 17	-	-
Социаль яклауга һәм ярдәмгә мохтаж гражданның торак хокукларын тәмин итү максатларында гамәлгә ашырыла торган торак төзелеш объектлары	-	Шәхси торак төзелеш	Татарстан Республикасы, Лаеш муниципаль районы, Урта Девятово авыл жирлеген, Смолдеярово авылы	Индивидуал ль торак йортлар салу зонасы	84134,1 5	-	-
Жирлекнең жирле үзидәрә органнары карамагында булган элемент, сәүдә объектлары, базар комплекслары, жәмәгать туклануы, көнкүреш һәм коммуналь хезмәт күрсәтү предприятиеләре урнашкан объектлар	1.14	Көнкүрешкә хезмәт күрсәтү предприятие ләре (яңа төзелеш)	Татарстан Республикасы, Лаеш муниципаль районы, Урта Девятово авыл жирлеген, Урта Девятово авылы	-	29 эш урыны	-	-

жирлекнең жирле үзидарә органнары карамагында булган							
Жирлекнең жирле үзидарә органнары карамагында булган элемтә, сәүдә объектлары, базар комплекслары, жәмәгать туклануы, көнкүреш һәм коммуналь хезмәт күрсәтү предприятиеләре урнашкан объектлар	-	Көн күрешкә хезмәт күрсәтү предприятие ләре (яңа төзелеш)	Татарстан Республикасы, Лаеш муниципаль районы, Урта Девятово авыл жирлеге, Урта Девятово авылы (авыл жирлегенең төньяк өлешендә яңа территория)	-	9 нчы урын.	-	-
Жирлекнең жирле үзидарә органнары карамагында булган элемтә, сәүдә объектлары, базар комплекслары, жәмәгать туклануы, көнкүреш һәм коммуналь хезмәт күрсәтү предприятиеләре урнашкан объектлар жәмәгать туклануы, көнкүреш һәм коммуналь хезмәт күрсәтү,	-	Көн күрешкә хезмәт күрсәтү предприятие ләре (яңа төзелеш)	Татарстан Республикасы, Лаеш муниципаль районы, Урта Девятово авыл жирлеге, Смолдеярово авылы	-	13 эш урыны	-	-

жирлекнең жирле үзидарә органнары карамагында булган							
Жирлекнең жирле үзидарә органнары карамагында булган элементә, сәүдә объектлары, базар комплекслары, жәмәгать туклануы, көнкүреш һәм коммуналь хезмәт күрсәтү предприятиеләре урнашкан объектлар жирлекнең жирле үзидарә органнары карамагындагы жәмәгать туклануы, көнкүреш һәм коммуналь хезмәт күрсәтү предприятиеләре урнашкан (территориясендә) объектлар	-	Сәүдә предприятиеләре (яңа төзелеш)	Татарстан Республикасы, Лаеш муниципаль районы, Урта Девятово авыл жирлегенә, Урта Девятово авылы	-	1061,8 кв.м. сәүдә майданы	-	-
Жирлекнең жирле үзидарә органнары карамагында булган элементә, сәүдә объектлары, базар комплекслары, жәмәгать туклануы, көнкүреш һәм коммуналь хезмәт күрсәтү предприятиеләре урнашкан объектлар жирлекнең жирле үзидарә органнары карамагындагы жәмәгать туклануы, көнкүреш һәм коммуналь хезмәт күрсәтү предприятиеләре	-	Сәүдә предприятиеләре (яңа төзелеш)	Татарстан Республикасы, Лаеш муниципаль районы, Урта Девятово авыл жирлегенә, Урта Девятово авылы (авыл жирлегенә төньяк өлешендә яңа территория)	-	191,4/191,1 кв.м. сәүдә майданы	-	-

урнашкан (территориясендә) объектлар							
Жирлекнең жирле үзидарә органнары карамагында булган элементә, сәүдә объектлары, базар комплекслары, жәмәгать туклануы, көнкүреш һәм коммуналь хезмәт күрсәтү предприятиеләре урнашкан объектлар Жирлекнең жирле үзидарә органнары карамагында булган элементә, сәүдә объектлары, базар комплекслары, жәмәгать туклануы, көнкүреш һәм коммуналь хезмәт күрсәтү предприятиеләре урнашкан объектлар жирлекнең жирле үзидарә	-	Сәүдә предприятиеләре (яңа төзелеш)	Татарстан Республикасы, Лаеш муниципаль районы, Урта Девятово авыл жирлеге, Смолдеярово авылы	-	254,7/291,3 кв.м. сәүдә мәйдә ны	-	-
Жирлекнең жирле үзидарә органнары карамагында булган элементә, сәүдә объектлары, базар комплекслары, жәмәгать туклануы, көнкүреш һәм коммуналь хезмәт күрсәтү предприятиеләре урнашкан объектлар жирлекнең жирле үзидарә органнары карамагындагы	3.3	Сәүдә предприятиеләре (яңа төзелеш)	Татарстан Республикасы, Лаеш муниципаль районы, Урта Девятово авыл жирлеге, Емельяново авылы	-	18/8,7 кв.м. торг.	+	-

жәмәгать туклануы, көнкүреш һәм коммуналь хезмәт күрсәтү предприятиеләре урнашкан (территориясендә) объектлар							
---	--	--	--	--	--	--	--

Жирлекнең жирле үзидарә органнары карамагында булган элементә, сәүдә объектлары, базар комплекслары, жәмәгать туклануы, көнкүреш һәм коммуналь хезмәт күрсәтү предприятиеләре урнашкан объектлар жирлекнең жирле үзидарә органнары карамагындагы жәмәгать туклануы, көнкүреш һәм коммуналь хезмәт күрсәтү предприятиеләре урнашкан (территориясендә) объектлар	-	Күчмә сәүдә чаралары ярдәмендә беренче кирәк булган товарларны китерү	Татарстан Республикасы, Лаеш муниципаль районы, Урта Девятово авыл жирлеге, Маматово авылы	-	-	+	-
---	---	--	---	---	---	---	---

Жирлекнең жирле үзидарә органнары карамагында булган элементә, сәүдә объектлары, базар комплекслары, жәмәгать туклануы, көнкүреш һәм коммуналь хезмәт күрсәтү предприятиеләре урнашкан объектлар жирлекнең жирле үзидарә органнары карамагындагы жәмәгать туклануы,	1.14	Жәмәгать туклануы предприятиеләре (яңа төзелеш)	Татарстан Республикасы, Лаеш муниципаль районы, Урта Девятово авыл жирлеге, Урта Девятово авылы	-	167 урын	-	-
--	------	---	--	---	----------	---	---

көн күреш һәм коммуналь хезмәт күрсәтү предприятиеләре урнашкан (территориясендә) объектлар							
Жирлекнең жирле үзидарә органнары карамагында булган элементә, сәүдә объектлары, базар комплекслары, жәмәгать туклануы, көн күреш һәм коммуналь хезмәт күрсәтү предприятиеләре урнашкан объектлар жәмәгать туклануы, көн күреш һәм коммуналь хезмәт күрсәтү предприятиеләре урнашкан (территорияләрдә) объектлар	-	Жәмәгать туклануы предприятиеләре (яңа төзелеш)	Татарстан Республикасы, Лаеш муниципаль районы, Урта Девятово авыл жирлеге, Урта Девятово авылы (авыл жирлегенең төньяк өлешендә яңа территория)	-	25/26 урын	-	-
Жирлекнең жирле үзидарә органнары карамагында булган элементә, сәүдә объектлары, базар комплекслары, жәмәгать туклануы, көн күреш һәм коммуналь хезмәт күрсәтү предприятиеләре урнашкан объектлар Жирлекнең жирле үзидарә органнары карамагында булган элементә, сәүдә объектлары, базар	-	Жәмәгать туклануы предприятиеләре (яңа төзелеш)	Татарстан Республикасы, Лаеш муниципаль районы, Урта Девятово авыл жирлеге, Смолдеярово авылы	-	34/39 урыннар	-	-

комплекслары, жәмәгать туклануы, көнкүреш һәм коммуналь хезмәт күрсәтү предприятиеләре урнашкан объектлар							
Жирлекнең жирле үзидарә органнары карамагында булган мәдәни-ял итү объектлары, шул исәптән мәдәният йортлары, китапханәләр, кинотеатрлар, халыкның ял итү үзәкләре, концерт заллары, күргәзмә заллары, музейлар урнашкан объектлар жирлекнең жирле үзидарә органнары карамагында булган билгеләнүләр, шул исәптән мәдәният йортлары, китапханәләр, кинотеатрлар, үзәкләр урнашкан объектлар.	1.14	Авыл мәдәният йорты (яңа төзелеш)	Татарстан Республикасы, Лаеш муниципаль районы, Урта Девятово авыл жирлегенә, Урта Девятово авылы		541 урын	-	-

халык ялы, концерт заллары, күргәзмә заллары, музейлар							
--	--	--	--	--	--	--	--

<p>Жирлекнең жирле үзидарә органнары карамагында булган мәдәни-ял итү объектлары, шул исәптән мәдәният йортлары, китапханәләр, кинотеатрлар, халыкның ял итү үзәкләре, концерт заллары, күргәзмә заллары, музейлар урнашкан объектлар</p> <p>жирлекнең жирле үзидарә органнары, шул исәптән мәдәният йортлары, китапханәләр, кинотеатрлар, халыкны ял итү үзәкләре, концерт заллары, күргәзмә заллары, музейлар урнашкан объектлар.</p>	-	<p>Авыл мәдәният йорты (яңа төзелеш)</p>	<p>Татарстан Республикасы, Лаеш муниципаль районы, Урта Девятово авыл жирлеге, Урта Девятово авылы (авыл жирлегенең төньяк өлешендә яңа территория)</p>	-	242 урын		
<p>Жирлекнең жирле үзидарә органнары карамагында булган мәдәни-ял итү объектлары, шул исәптән мәдәният йортлары, китапханәләр, кинотеатрлар, халыкның ял итү үзәкләре, концерт заллары, күргәзмә заллары, музейлар урнашкан объектлар</p> <p>жирлекнең жирле үзидарә органнары, шул исәптән мәдәният йортлары, китапханәләр, кинотеатрлар, халыкны ял итү үзәкләре, концерт заллары, күргәзмә заллары, музейлар урнашкан объектлар.</p>	1.1	<p>Авыл мәдәният йорты (капиталь ремонт)</p>	<p>Татарстан Республикасы, Лаеш муниципаль районы, Урта Девятово авыл жирлеге, Урта Девятово авылы</p>		250 урын	-	-

<p>Жирлекнең жирле үзидарә органнары карамагында булган мәдәни-ял итү объектлары, шул исәптән мәдәният йортлары, китапханәләр, кинотеатрлар, халыкның ял итү үзәкләре, концерт заллары, күргәзмә заллары, музейлар урнашкан объектлар</p> <p>жирлекнең жирле үзидарә органнары, шул исәптән мәдәният йортлары, китапханәләр, кинотеатрлар, халыкка ял итү үзәкләре, концерт заллары, күргәзмә заллары, музейлар урнашкан объектлар.</p>	1.1	Китапханә (капиталь ремонт)	Татарстан Республикасы, Лаеш муниципаль районы, Урта Девятово авыл жирлегә, Урта Девятово авылы		13,65 мең данә китап	-	-
<p>Жирлекнең жирле үзидарә органнары карамагында булган мәдәни-ял итү объектлары, шул исәптән мәдәният йортлары, китапханәләр, кинотеатрлар, халыкның ял итү үзәкләре, концерт заллары, күргәзмә заллары, музейлар урнашкан объектлар</p> <p>, шул исәптән (алар территориясендә) урнашкан объектлар.</p> <p>Мәдәният йортлары, китапханәләр, кинотеатрлар, үзәкләр урнашкан.</p>	1.14	Китапханә (яңа төзелеш)	Татарстан Республикасы, Лаеш муниципаль районы, Урта Девятово авыл жирлегә, Урта Девятово авылы		27,26 мең данә китап	-	-

халык ялы, концерт заллары, күргәзмә заллары, музейлар							
Жирлекнең жирле үзидарә органнары карамагында булган мәдәни-ял итү объектлары, шул исәптән мәдәният йортлары, китапханәләр, кинотеатрлар, халыкның ял итү үзәкләре, концерт заллары, күргәзмә заллары, музейлар урнашкан объектлар жирлекнең жирле үзидарә органнары, шул исәптән мәдәният йортлары, китапханәләр, кинотеатрлар, халыкка ял итү үзәкләре, концерт заллары, күргәзмә заллары, музейлар урнашкан объектлар.	-	Авыл мәдәният йорты (яңа төзелеш)	Татарстан Республикасы, Лаеш муниципаль районы, Урта Девятово авыл жирлегенә, Смолдеярово авылы		350 урын	-	-
Жирлекнең жирле үзидарә органнары карамагында булган мәдәни-ял итү объектлары, шул исәптән мәдәният йортлары, китапханәләр, кинотеатрлар, халыкның ял итү үзәкләре, концерт заллары, күргәзмә заллары, музейлар урнашкан объектлар жирлекнең жирле үзидарә органнары, шул исәптән мәдәният йортлары,	-	Китапханә (яңа төзелеш)	Татарстан Республикасы, Лаеш муниципаль районы, Урта Девятово авыл жирлегенә, Смолдеярово авылы		13,68 мең данә китап	-	-

китапханэлэр, кинотеатрлар, халыкка ял итү үзэкләре, концерт заллары, күргәзмә заллары, музейлар урнашкан объектлар.							
Жирлекнең жирле үзидарә органнары карамагында булган спорт объектлары, жирле үзидарә органнары карамагында булган физкультура-спорт оешмалары урнашкан объектлар	1.14	Проектлана торган ижтимагый үзәк составында спорт заллары (яңа төзелеш)	Татарстан Республикасы, Лаеш муниципаль районы, Урта Девятово авыл жирлеге, Урта Девятово авылы		1302 Идән кв.м.	-	-
Жирлекнең жирле үзидарә органнары карамагында булган спорт объектлары, жирле үзидарә органнары карамагында булган физкультура-спорт оешмалары урнашкан объектлар физкультура-спорт оешмалары	-	Спорт заллары (яңа төзелеш)	Татарстан Республикасы, Лаеш муниципаль районы, Урта Девятово авыл жирлеге, Урта Девятово авылы (яңа авыл жирлегенә төньяк өлешендәге территория)		446 Идән кв.м.		

жирлекнең жирле үзидарә органнарын алып бару							
---	--	--	--	--	--	--	--

Жирлекнең жирле үзидарә органнары карамагында булган спорт объектлары, жирле үзидарә органнары карамагында булган физкультура-спорт оешмалары урнашкан объектлар	-	Проектлана торган ижтимагый үзәк составында спорт заллары (яңа төзелеш)	Татарстан Республикасы, Лаеш муниципаль районы, Урта Девятово авыл жирлегенә, Смолдеярово авылы		637 кв.м. идән	-	-
Жирлекнең жирле үзидарә органнары карамагындагы спорт объектлары (алар территориясендә) урнашкан физкультура-спорт оешмалары булган объектлар жирлекнең жирле үзидарә органнарын алып бару	-	Яссы корылмалар (яңа төзелеш)	Татарстан Республикасы, Лаеш муниципаль районы, Урта Девятово авыл жирлегенә, Урта Девятово авылы		6924 Идән кв.м.	-	-
Жирлекнең жирле үзидарә органнары карамагында булган спорт объектлары, жирле үзидарә органнары карамагында булган физкультура-спорт оешмалары урнашкан объектлар	-	Яссы корылмалар (яңа төзелеш)	Татарстан Республикасы, Лаеш муниципаль районы, Урта Девятово авыл жирлегенә, Урта Девятово авылы (авыл жирлегенә төньяк өлешендә яңа территория)		2485 Идән кв.м.	-	-
Жирлекнең жирле үзидарә органнары карамагында булган спорт объектлары, жирле үзидарә органнары карамагында булган физкультура-спорт оешмалары урнашкан объектлар физкультура-спорт оешмалары	-	Яңа мәктәп каршында спорт майданы (яңа төзелеш)	Татарстан Республикасы, Лаеш муниципаль районы, Урта Девятово авыл жирлегенә, Смолдеярово авылы		3548 кв.м. идән	-	-

<p>Жирлекнең жирле үзидарә органнары карамагында булган элементә, сәүдә объектлары, базар комплекслары, жәмәгать туклануы, көнкүреш һәм коммуналь хезмәт күрсәтү предприятиеләре урнашкан объектлар</p> <p>жирлекнең жирле үзидарә органнары карамагындагы жәмәгать туклануы, көнкүреш һәм коммуналь хезмәт күрсәтү предприятиеләре урнашкан (территориясендә) объектлар</p>	1.14	<p>Банк бүлеге проектлана торган ижтимагый үзәк составында (яңа төзелеш)</p>	<p>Татарстан Республикасы, Лаеш муниципаль районы, Урта Девятово авыл жирлегә, Урта Девятово авылы</p>		2 объект	-	-
<p>Жирлекнең жирле үзидарә органнары карамагында булган элементә, сәүдә объектлары, базар комплекслары, жәмәгать туклануы, көнкүреш һәм коммуналь хезмәт күрсәтү предприятиеләре урнашкан объектлар</p> <p>жирлекнең жирле үзидарә органнары карамагындагы жәмәгать туклануы, көнкүреш һәм коммуналь хезмәт күрсәтү предприятиеләре урнашкан (территориясендә) объектлар</p>	-	<p>Банк бүлеге проектлана торган ижтимагый үзәк составында (яңа төзелеш)</p>	<p>Татарстан Республикасы, Лаеш муниципаль районы, Урта Девятово авыл жирлегә, Смолдеярово авылы</p>		1 объект	-	-

<p>Әлеге өлешнең 1-3 пунктларында күрсәтелгән объектлар, шулай ук әлеге пунктның "а"- "к" пунктчаларында жирле әһәмияттәге мәсьәләләр буенча жирле үзидарә органнары тарафыннан вәкаләтләрне гамәлгә ашыру өчен кирәкле һәм жирлекнең социаль-икътисадый үсешенә сизелерлек йогынты ясый торган объектлар әлеге өлештә, шулай ук әлеге пунктның жирле әһәмияттәге мәсьәләләр буенча жирлекнең жирле үзидарә органнары тарафыннан вәкаләтләр башкару өчен кирәкле һәм социаль-икътисадый үсешкә сизелерлек йогынты ясый торган "а"- "к" пунктчаларында жирлек</p>	1.14	<p>Проектлана торган ижтимагый үзәк составында полициянең участок пункты (яңа төзелеш)</p>	<p>Татарстан Республикасы, Лаеш муниципаль районы, Урта Девятово авыл жирлегенә, Урта Девятово авылы</p>		1 объект	-	-
<p>Әлеге өлешнең 1-3 пунктларында күрсәтелгән объектлар, шулай ук әлеге пунктның "а"- "к" пунктчаларында жирле әһәмияттәге мәсьәләләр буенча жирле үзидарә органнары тарафыннан вәкаләтләрне гамәлгә ашыру өчен кирәкле һәм жирлекнең социаль-икътисадый үсешенә сизелерлек йогынты ясый торган</p>	-	<p>Полициянең участок пункты (яңа төзелеш)</p>	<p>Татарстан Республикасы, Лаеш муниципаль районы, Урта Девятово авыл жирлегенә, Урта Девятово авылы</p>		1 объект	-	-

<p>объектлар жирлекнең жирле үзидарә органнары тарафыннан гамәлгә ашыру өчен кирәкле әлеге пунктның “а” - “к” пунктчалары жирле әһәмияттәге мәсьәләләр буенча вәкаләтләр һәм күрсәтүчеләр</p>							
---	--	--	--	--	--	--	--

<p>Социаль-икътисадый үсешкә сизелерлек йогынты жирлек</p>							
<p>Халыкны электр, жылылык, газ һәм су белән тәэмин итү су бүлү объектлары, : жирлек чикләрендә Халыкны электр, жылылык, газ һәм су белән тәэмин итү, халыкны ягулык белән тәэмин итү, законнар белән билгеләнгән вәкаләтләр чикләрендә оештыру өчен кирәкле объектлар суүткәргечләр: жирлек чикләрендә электр һәм жылылык оештыру өчен кирәкле объектлар Халык газ һәм су белән тәэмин итү, су бүлү бирү, халыкны ягулык белән тәэмин итү вәкаләтләре чикләрендә билгеләнгән. законнар</p>	-	<p>Су белән тәэмин итү объектлары (Су белән тәэмин итү чыганагы, скважина төзү)</p>	<p>Татарстан Республикасы, Лаеш муниципаль районы район, Урта Девятово авыл жирлегә, Урта Девятово авылы, авыл жирлегенә төньяк өлешендәге территория</p>	-	-	50	-

<p>Халыкны электр, жылылык, газ һәм су белән тээмин итү су бүлү объектлары,: жирлек чикләрендә Халыкны электр, жылылык, газ һәм су белән тээмин итү, халыкны ягулык белән тээмин итү, законнар белән билгеләнгән вәкаләтләр чикләрендә оештыру өчен кирәкле объектлар халыкны су белән тээмин итү, су түгү: жирлек чикләрендә электр, жылылык оештыру өчен кирәкле объектлар. законнарда билгеләнгән вәкаләтләр чикләрендә халыкны газ белән тээмин итү, су белән тээмин итү, халыкны ягулык белән тээмин итү</p>	-	<p>Объектлар су белән тээмин итү (су белән тээмин итү чыганагы РИРА, су алу жайланмасы төзү)объектлары</p>	<p>Татарстан Республикасы, Россия Федерациясе милли гвардия гаскәрләре федераль хезмәтенә 5598 нче гаскәр часте өчен Лаеш муниципаль районы, Урта Девятово авыл жирлеге, укыту үзәге территориясе</p>	-	-	50	-
<p>Халыкны электр, жылылык, газ һәм су белән тээмин итү су бүлү объектлары,: жирлек чикләрендә Халыкны электр, жылылык, газ һәм су белән тээмин итү, халыкны ягулык белән тээмин итү, законнар белән билгеләнгән вәкаләтләр чикләрендә оештыру өчен кирәкле объектлар халыкны су белән тээмин итү, су түгү: жирлек чикләрендә электр, жылылык оештыру өчен кирәкле объектлар.</p>	-	<p>Объектлар су белән тээмин итү (су манарасын реконструкцияләү)</p>	<p>Татарстан Республикасы, Лаеш муниципаль районы, Урта Девятово авыл жирлеге, Смолдеяр авылы</p>	-	-	10	-

законнарда билгелэнгән вәкаләтләр чикләрендә халыкны газ белән тээмин итү, су белән тээмин итү, халыкны ягулык белән тээмин итү							
Халыкны электр, жылылык, газ һәм су белән тээмин итү су бүлү объектлары,: жирлек чикләрендә Халыкны электр, жылылык, газ һәм су белән тээмин итү, халыкны ягулык белән тээмин итү, законнар белән билгелэнгән вәкаләтләр чикләрендә оештыру өчен кирәкле объектлар халыкны су белән тээмин итү, су түгү: жирлек чикләрендә электр, жылылык оештыру өчен кирәкле объектлар.	-	Объектлар су белән тээмин итү (коймалар, исәпләү приборлары урнаштыру)	Татарстан Республикасы, Лаеш муниципаль районы, Урта Девятово авыл жирлеге	-	-	-	-

Халыкны электр, жылылык, газ һәм су белән тээмин итү су бүлү объектлары,: жирлек чикләрендә Халыкны электр, жылылык, газ һәм су белән тээмин итү, халыкны ягулык белән тээмин итү, законнар белән билгелэнгән вәкаләтләр чикләрендә оештыру өчен кирәкле		су алу төеннәре, зоналар су белән тээмин итү чыганагын санитар саклау)					
---	--	--	--	--	--	--	--

<p>объектлар законнарда билгелэнгән вөкалэтләр чикләрендә халыкны ягулык белән</p>							
<p>Халыкны электр, жылылык, газ һәм су белән тәэмин итү су бүлү объектлары,: жирлек чикләрендә Халыкны электр, жылылык, газ һәм су белән тәэмин итү, халыкны ягулык белән тәэмин итү, законнар белән билгелэнгән вөкалэтләр чикләрендә оештыру өчен кирәкле объектлар законнарда билгелэнгән вөкалэтләр чикләрендә халыкны газ белән тәэмин итү, су белән тәэмин итү, халыкны ягулык белән тәэмин итү</p>	-	<p>Су белән тәэмин итү объектлары (янгын сүндерү гидрантларын урнаштыру)</p>	<p>Татарстан Республикасы, Лаеш муниципаль районы, Урта Девятово авыл жирлеген, Смолдеяр авылы</p>	-	-	-	2.
<p>Халыкны электр, жылылык, газ һәм су белән тәэмин итү су бүлү объектлары,: жирлек чикләрендә Халыкны электр, жылылык, газ һәм су белән тәэмин итү, халыкны ягулык белән тәэмин итү, законнар белән билгелэнгән вөкалэтләр чикләрендә оештыру өчен кирәкле объектлар халыкны су белән тәэмин итү, су түгү: жирлек чикләрендә электр, жылылык оештыру өчен</p>	-	<p>Объектлар су белән тәэмин итү (янгын сүндерү гидрантларын урнаштыру)</p>	<p>Татарстан Республикасы, Лаеш муниципаль районы, Урта Девятово авыл жирлеген, Емельяново авылы</p>	-	-	-	4 шт.

<p>кирәкле объектлар. законнарда билгеләнгән вәкаләтләр чикләрендә халыкны газ белән тәэмин итү, су белән тәэмин итү, халыкны ягулык белән тәэмин итү</p>							
<p>Халыкны электр, жылылык, газ һәм су белән тәэмин итү су бүлү объектлары,: жирлек чикләрендә Халыкны электр, жылылык, газ һәм су белән тәэмин итү, халыкны ягулык белән тәэмин итү, законнар белән билгеләнгән вәкаләтләр чикләрендә оештыру өчен кирәкле объектлар халыкны су белән тәэмин итү, су түгү: жирлек чикләрендә электр, жылылык оештыру өчен кирәкле объектлар. Халык газ һәм су белән тәэмин итү, су бүлеп бирү, халыкны ягулык белән тәэмин итү вәкаләтләре чикләрендә билгеләнгән. законнар</p>	-	<p>Объектлар су белән тәэмин итү (янгын сүндерү гидрантларын урнаштыру)</p>	<p>Татарстан Республикасы, Лаеш муниципаль районы, Урта Девятово авыл жирлеге, коттедж поселогы һәм Урта Девятово авылы жирлегенә төньяк өлешендәге территория</p>	-	-	-	-
<p>Халыкны электр, жылылык, газ һәм су белән тәэмин итү су бүлү объектлары,: жирлек чикләрендә Халыкны электр, жылылык, газ һәм су белән тәэмин итү,</p>	-	<p>Объектлар су белән тәэмин итү (урнаштыру) су чыгымнарын исәпкә алу приборлары</p>	<p>Татарстан Республикасы, Лаеш муниципаль районы, Урта Девятово авыл жирлеге</p>	-	-	-	-

халыкны ягулык белән тээмин итү, законнар белән билгеләнгән вәкаләтләр чикләрендә оештыру өчен кирәкле объектлар халыкны су белән тээмин итү, су түгү: жирлек чикләрендә электр, жылылык оештыру өчен кирәкле объектлар.							
--	--	--	--	--	--	--	--

Халыкны электр, жылылык, газ һәм су белән тээмин итү су бүлү объектлары,: жирлек чикләрендә Халыкны электр, жылылык, газ һәм су белән тээмин итү, халыкны ягулык белән тээмин итү, законнар белән билгеләнгән вәкаләтләр чикләрендә оештыру өчен кирәкле объектлар законнарда билгеләнгән вәкаләтләр чикләрендә халыкны ягулык белән		торак төзелеше объектлары)					
--	--	----------------------------	--	--	--	--	--

Халыкны электр, жылылык, газ һәм су белән тээмин итү су бүлү объектлары,: жирлек чикләрендә Халыкны электр, жылылык, газ һәм су белән тээмин итү, халыкны ягулык белән тээмин итү, законнар белән билгеләнгән вәкаләтләр чикләрендә оештыру өчен кирәкле объектлар	-	Су бүлүп бирү объектлары (биологик чистарту корылмалары)	Татарстан Республикасы, Лаеш муниципаль районы район, Урта Девятово авыл жирлегенә, Урта Девятово авылы, Смолдеярво авылы	-	-	200	-
--	---	--	---	---	---	-----	---

законнарда билгелэнгән вәкаләтләр чикләрендә халыкны газ белән тәэмин итү, су белән тәэмин итү, халыкны ягулык белән тәэмин итү							
Халыкны электр, жылылык, газ һәм су белән тәэмин итү су бүлү объектлары,: жирлек чикләрендә Халыкны электр, жылылык, газ һәм су белән тәэмин итү, халыкны ягулык белән тәэмин итү, законнар белән билгелэнгән вәкаләтләр чикләрендә оештыру өчен кирәкле объектлар халыкны су белән тәэмин итү, су түгү: жирлек чикләрендә электр, жылылык оештыру өчен кирәкле объектлар. законнарда билгелэнгән вәкаләтләр чикләрендә халыкны газ белән тәэмин итү, су белән тәэмин итү, халыкны ягулык белән тәэмин итү	-	Объектлар су чыгару (биологик чистарту корылмалары)	Татарстан Республикасы, Россия Федерациясе мили гвардия гаскәрләре федераль хезмәтенә 5598 нче гаскәр часте өчен Лаеш муниципаль районы, Урта Девятово авыл жирлеген, укыту үзәге территориясе	-	-	150	-
19 статьяның 1 - 3 пунктларында күрсәтелмәгән объектлар	-	Инженерлык территорияне төзекләндерү (өске стокны оештыру)	Татарстан Республикасы, Лаеш муниципаль районы, Урта Девятово авыл жирлеген	-	-	-	-

19 статьяның 1 - 3 пунктларында күрсәтелмәгән объектлар		ТКО контейнерларын урнаштыру	Татарстан Республикасы, Лаеш муниципаль районы, Урта Девятово авыл жирлегенә, торак пунктлар	-	-	20	31 шт.
Халыкны электр, жылылык, газ һәм су белән тәмин итү су бүлү объектлары, жирлек чикләрендә Халыкны электр, жылылык, газ һәм су белән тәмин итү, халыкны ягулык белән тәмин итү, законнар белән билгеләнгән вәкаләтләр чикләрендә оештыру өчен кирәкле объектлар халыкны су белән тәмин итү, су кертү: оештыру өчен кирәкле объектлар	-	Жылылык белән тәмин итү (блок-модуль котельная)	Татарстан Республикасы, Лаеш муниципаль районы, Урта Девятово	-	-	-	-

жирлек чикләре - электр, жылылык-жылыту законнарда билгеләнгән вәкаләтләр чикләрендә халыкны газ белән тәмин итү, су белән тәмин итү, халыкны ягулык белән тәмин итү;			авыл жирлегенә, торак пунктлар				
---	--	--	--------------------------------	--	--	--	--

<p>Халыкны электр, жылылык, газ һәм су белән тээмин итү су бүлү объектлары,: жирлек чикләрендә Халыкны электр, жылылык, газ һәм су белән тээмин итү, халыкны ягулык белән тээмин итү, законнар белән билгеләнгән вәкаләтләр чикләрендә оештыру өчен кирәкле объектлар</p> <p>суүткәргечләр: жирлек чикләрендә электр һәм жылылык оештыру өчен кирәкле объектлар законнарда билгеләнгән вәкаләтләр чикләрендә халыкны газ белән тээмин итү, су белән тээмин итү, халыкны ягулык белән тээмин итү;</p>	-	Жылылык белән тээмин итү (блок-модульле котельная)	Татарстан Республикасы, Лаеш муниципаль районы Россия Федерациясе милли гвардия гаскәрләре федераль хезмәтенең 5598 нче гаскәр часте өчен район, Урта Девятово авыл жирлеген, укыту үзәге территориясе	-	-	-	-
<p>Халыкны электр, жылылык, газ һәм су белән тээмин итү су бүлү объектлары,: жирлек чикләрендә Халыкны электр, жылылык, газ һәм су белән тээмин итү, халыкны ягулык белән тээмин итү, законнар белән билгеләнгән вәкаләтләр чикләрендә оештыру өчен кирәкле объектлар халыкны су белән тээмин итү, су түгү: жирлек чикләрендә электр, жылылык оештыру өчен кирәкле объектлар. законнарда билгеләнгән вәкаләтләр чикләрендә</p>	-	Газ белән тээмин итү (ГРП, ГРПШ)	Татарстан Республикасы, Лаеш муниципаль районы, Урта Девятово авыл жирлеген, торак пунктлар	-	-	10	-

<p>халыкны газ белән тээмин итү, су белән тээмин итү, халыкны ягулык белән тээмин итү;</p>							
<p>Халыкны электр, жылылык, газ һәм су белән тээмин итү су бүлү объектлары,: жирлек чикләрендә Халыкны электр, жылылык, газ һәм су белән тээмин итү, халыкны ягулык белән тээмин итү, законнар белән билгеләнгән вәкаләтләр чикләрендә оештыру өчен кирәкле объектлар халыкны су белән тээмин итү, су түгү: жирлек чикләрендә электр, жылылык оештыру өчен кирәкле объектлар. законнарда билгеләнгән вәкаләтләр чикләрендә халыкны газ белән тээмин итү, су белән тээмин итү, халыкны ягулык белән тээмин итү;</p>	-	Газ белән тээмин итү (ГРП, ГРПШ)	Татарстан Республикасы, Россия Федерациясе милли гвардия гаскәрләре федераль хезмәтенең 5598 нче гаскәр часте өчен Лаеш муниципаль районы, Урта Девятово авыл жирлеге, укыту үзәге территориясе	-	-	10	-
<p>Халыкны электр, жылылык, газ һәм су белән тээмин итү су бүлү объектлары,: жирлек чикләрендә Халыкны электр, жылылык, газ һәм су белән тээмин итү, халыкны ягулык белән тээмин итү, законнар белән билгеләнгән вәкаләтләр</p>	-	Электр белән тээмин итү (трансформатор подстанция)	Татарстан Республикасы, Лаеш муниципаль районы, Урта Девятово	-	-	10	-

чикләрендә оештыру өчен кирәкле объектлар халыкны су белән тәэмин итү, су түгү: оешмага кирәкле объектлар							
--	--	--	--	--	--	--	--

жирлек чикләре - электр, жылылык-жылыту законнарда билгеләнгән вәкаләтләр чикләрендә халыкны газ белән тәэмин итү, су белән тәэмин итү, халыкны ягулык белән тәэмин итү;			авыл жирлегә, торак пунктлар				
Халыкны электр, жылылык, газ һәм су белән тәэмин итү су бүлү объектлары,: жирлек чикләрендә Халыкны электр, жылылык, газ һәм су белән тәэмин итү, халыкны ягулык белән тәэмин итү, законнар белән билгеләнгән вәкаләтләр чикләрендә оештыру өчен кирәкле объектлар суүткәргечләр: жирлек чикләрендә электр һәм жылылык оештыру өчен кирәкле объектлар законнарда билгеләнгән вәкаләтләр чикләрендә халыкны газ белән тәэмин итү, су белән тәэмин итү, халыкны ягулык белән тәэмин итү;	-	Электр белән тәэмин итү (трансформатор подстанциясе)	Татарстан Республикасы, Лаеш муниципаль районы Россия Федерациясе милли гвардия гаскәрләре федераль хезмәтенең 5598 нче гаскәр часте өчен район, Урта Девятово авыл жирлегә, укыту үзәге территориясе	-	-	10	-

<p>Халыкны электр, жылылык, газ һәм су белән тәэмин итү су бүлү объектлары, : жирлек чикләрендә Халыкны электр, жылылык, газ һәм су белән тәэмин итү, халыкны ягулык белән тәэмин итү, законнар белән билгеләнгән вәкаләтләр чикләрендә оештыру өчен кирәкле объектлар халыкны су белән тәэмин итү, су түгү: жирлек чикләрендә электр, жылылык оештыру өчен кирәкле объектлар. законнарда билгеләнгән вәкаләтләр чикләрендә халыкны газ белән тәэмин итү, су белән тәэмин итү, халыкны ягулык белән тәэмин итү</p>	-	Электр белән тәэмин итү (урамнарны яктырту)	Татарстан Республикасы, Лаеш муниципаль районы, Урта Девятово авыл жирлеге, торак пунктлар	-	-	-	-
--	---	---	--	---	---	---	---

7. Функциональ зоналарның параметрлары, шулай ук аларда урнаштыру өчен планлаштырыла торган объектлар турында белешмәләр.

федераль эһәмияттәге, региональ эһәмияттәге объектлар, жирле эһәмияттәге объектлар, линия объектларыннан тыш

Исеме һәм билгеләмәсе	Төзелеш коэффициенты максимал рәхсәт ителә торган	Төзелешнең максимал һәм уртача катлылығы	Зонаның гомуми мәйданы	микъдар һәм сыйфат үзенчәлекләрен характерлаучы башка параметрлар функциональ зона
Жирлекнең жирле эһәмияттәге объектлары				
Индивидуаль торак йортлар, жылы зоналар төзү зонасы				
Торак төзелеше объектлары	0,3	Жир өстендәге өч каттан югары	1008613,32	-

		түгел		
Ижтимагый-эшлекле зоналар				
Ижтимагый үзәк	-	-	25784,07	
Проект территориясе	-	-	59168,82	
жирлекнең жирле үзидарә органнары карамагында булган Элемтә объектлары, сәүдә объектлары, базар комплекслары, аларда (территориясендә) жәмәгать туклануы, көнкүреш һәм коммуналь хезмәт күрсәтү предприятиеләре урнашкан объектлар, жирлекнең жирле үзидарә органнары карамагында булган	-	-	299,55	
Зиратлар зонасы				
жирлек үзидарә органнары карамагындагы Күмү урыннары, ритуаль оешмалар биналары һәм корылмалары жирлек үзидарә органнары карамагындагы хезмәт күрсәтү	-	-	0,89	-
Муниципаль районның жирле әһәмияттәге объектлары				
Ижтимагый-эшлекле зоналар				
Объектлар (алар территориясендә) урнашкан объектлар муниципаль районның жирле үзидарә органнары карамагындагы гомуми белем бирү оешмалары	-	-	15854,06	
Объектлар (алар территориясендә урнашкан) мәктәпкәчә белем бирү оешмалары урнашкан. муниципаль районның жирле үзидарә органнарын алып бару	-	-	5274,38	
Житештерү зонасы				
Эшчәнлегә гамәлгә ашырыла торган сәнәгать, агросәнәгать предприятиеләре яисә берничә предприятие урнашкан объектлар бердәм житештерү-технологик процесс, булган			31206,37	

муниципаль районның жирле үзидарэ органнары карамагында				
Авыл хужалыгы предпрятиелэренен житештерү зонасы				
Эшчэнлеге бердэм житештерү-технологик процесс кысаларында гамэлгэ ашырыла торган сэнэгать, агросэнэгать предпрятиелэре яисэ берничэ предпрятие урнашкан объектлар (алар территориясендэ) урнашкан объектлармуниципаль районның жирле үзидарэ органнары карамагында	-	-	280942,42	-

-	-	-	-	



Республиканский
кадастровый
центр

РФ, Республика Татарстан;
420059, г. Казань, ул. Оренбургский тракт, д. 8
а; Тел. (843) 277-57-17, факс (843) 570-19-
01

www.rkzemlya.ru, e-
mail: info@rkzemlya.ru ИНН/КПП
1659042075/165901001
ОГРН 1021603463595

АКЦИОНЕРНОЕ ОБЩЕСТВО
«РЕСПУБЛИКАНСКИЙ
КАДАСТРОВЫЙ ЦЕНТР
«ЗЕМЛЯ»
(АО «РКЦ «Земля»)

*Татарстан Республикасы
Лаеш муниципаль районы
Урта Девятово авыл җирлегенең
генераль планы*

ТЕРРИТОРИАЛЬ ПЛАНЛАШТЫРУ
ТУРЫНДА НИГЕЗЛӘМӘ
1 ТОМ

Казан 2021



№п/п	ИСЕМЕ	ИСКӨРМӨ
1	1 Том 1.Раслана торган өлеш:Аңлатма язуы. Территориаль планлаштыру турында нигезләмә.	
2	2 ТомРасланган өлеш:график материаллар	
2	Планлаштырыла торган жирле әһәмияттәге объектларны урнаштыру картасы	M1:10000
2	Жирлек составына керүче торак пунктларның(шул исәптән төзелә торган торак пунктлар чикләренен) чикләре картасы	M1:10000
2	Жирлекнең функциональ зоналары картасы	M1:10000
3	3 ТомНигезләү буенча материаллар:Аңлатма язуы	
4	4 ТомНигезләү буенча материаллар:график материаллар	
4	Рстр форматындагы карталар рәвешендәге нигезләү материаллары хәзерге хәле	M1:10000
4	Рөхсәт форматында карталар рәвешендәге нигезләү материаллары хәзерге нигезләмәне үз эченә ала	M1:10000
4	Карталар рәвешендәге нигезләү буенча материаллар растр форматында проект алып бара	M1:10000
4	Гражданнар оборонасы һәм гадәттән тыш хәлләр форматында карталар рәвешендә нигезләү буенча материаллар	M1:10000

ИНВ.№ПОП	ПОЛПИС	ВЗАМ.ИНВ.№					Татарстан Республикасы Лаеш муниципаль районы Урта Девятово авыл жирлегенен генераль планы	Үзгәре	Катн.сан	Бит
			Үз	Кат	Би	Док				
						20	ГП			
Проект составы										

№	ИСЕМЕ	ИСКӨРМӨ
1	1 Том 1.Раслана торган өлеш:Аңлатма язуы.Территориаль планлаштыру турында нигезләмә.	
2	2 ТомРасланган өлеш:график материаллар	
2	Планлаштырыла торган жирле эһәмияттәге объектларны урнаштыру картасы	М1:10000
2	Жирлек составына керүче торак пунктларның(шул исәптән төзелә торган торак пунктлар чикләренең) чикләре картасы	М1:10000
2		М1:10000

ВЗАМ.ИНВ.№											
	ПОДПИСЬ/ДАТА										
ИНВ.№ПОДП	Үз	Ка	Бит	Док	Имза	Да	Татарстан Республикасы Лаеш муниципаль районы Урта Девятово авыл жирлегенң генераль планы	Имза			
				201 9		ГП					
	Үзгәрешләр.		Катн. саны	Бит	До	Томның эчтәлегә		Дата	Татарст ан	СТАДИЯ	Бит
						Имза		ГП			

Кабул ителгән кыскартулар исемлеге

АЗС	автозаправка станциясе
АЖ	акционер жәмгыять
ВОЗ	су саклау зонасы
ВЛ	югары вольтлы линияләр
.	ел/шәһәр
Казан ш.	еллар
ГОСТ	дәүләт стандарты
ГРП	газ көйләү пункты
ГСМ	ягулык-майлау материаллары
д.	авыл
дд.	авыллар
ТКХ	торак-коммуналь хужалык
ЗВ	пычраткыч матдәләр
ЗСО	санитар саклау зонасы
КМ	Министрлар Кабинеты
Эре	эре мөгезле терлек
мөгезле терлекләр	
ЛЭП	электр тапшыру линиясе
МЭПР	Экология һәм табигать ресурслары министрлыгы
н.п.	торак пункт
НРБ	радиация куркынычсызлыгы нормалары
ОКС	капиталь төзелеш объекты
ООПТ	Махсус сакланучы табигать территориясе
ПЗА	атмосфераны пычрату потенциалы
ПП	табигать һәйкәле
р.	елга
рр.	елгалар
Татарстан	Татарстан Республикасы
Республикасы	
РФ	Россия Федерациясе
с.	авыл
СанПиН	санитария кагыйдәләре һәм нормалар
СЗЗ	санитар-яклау зоналары
СМ	Министрлар Советы
СМС	жирле үзидарә советы
СНиП	төзелеш нормалары һәм кагыйдәләре
СП	кагыйдәләр жыелмасы
ст.	статья
СТО	Техник хезмәт күрсәтү станциясе
сут.	тәүлек
СХП	авыл хужалыгы предприятиесе
т	тонна
т.б.	шулай
УГМС	Гидрометеорология һәм мониторинг буенча идарә
	эйләнә-тирә мохит
ФГБУ	Федераль дәүләт бюджет учреждениесе
ФЗ	-Федераль закон
ЭМИ	электромагнит нурланышы

ЭЧТӨЛЕК	5
КЕРЕШ	7
1. Урта Девятово авыл жирлегенең гомуми социаль-икътисадый сясәте	10
2. Икътисадый-географик урнашу. Урта Девятово авыл жирлегенең урыны Лаеш муниципаль районының урнашу системасында	10
3. Территориаль планлаштыруның расланган документларыннан белешмәләр	11
4. <u>Жирлекнең жирле әһәмияттәге объектларын төзү гамәлгә ашырыла торган муниципаль берәмлекнең социаль-икътисадый үсеше планнары һәм программалары турында белешмәләр</u>	14
5. <u>Федераль әһәмияттәге тарихи жирлекләрнең һәм региональ әһәмияттәге тарихи жирлекләрнең расланган саклау предметлары һәм территорияләре чикләре турындагы белешмәләр</u>	14
6. <u>Территориянең социаль-икътисадый потенциалы</u>	14
7. Урта Девятово авыл жирлегенең социаль-икътисадый үсеше SWOT-анализы. 48	
2. Әйләнә-тирә мохитне саклау	49
8. <u>Табигать шартлары һәм ресурслары</u>	51
9. <u>Санитар-яклау зоналары</u>	59
10. <u>Автомобиль юлларының юл бие полосалары</u>	71
11. <u>Электр челтәре хужалыгы объектларының сак зоналары</u>	74
12. <u>Элемтә линияләре һәм корымаларының сак зоналары</u>	76
13. <u>Газ бүлү челтәрләренең сак зоналары</u>	78
14. <u>Су саклау зоналары, яр бие яклау зоналары һәм яр бие полосалары</u>	80
15. <u>Эчә торган су белән тәэмин итү чыганакларының санитар саклау зоналары</u>	84
16. <u>Урман фонды жирләре</u>	89
17. <u>Хайваннар дөньясы объектларын саклау</u>	92
18. <u>Файдалы казылмаларны чыгару зонасы</u>	95
19. <u>Аеруча саклана торган табигать территорияләре</u>	98
20. <u>Мәдәни мирас объектларының яклау зоналары</u>	98
21. <u>Аэродром яны территорияләре</u>	100
22. <u>Аеруча кыйммәтле продуктив авыл хужалыгы жирләре</u>	102
23. <u>Табигый-экологик каркас системасы</u>	102
24. <u>Зират</u>	104
25. <u>Инженерлык-техник инфраструктура</u>	106
26. <u>Су белән тәэмин итү</u>	106
25. <u>Канализация</u>	113
26. <u>Территорияне санитар чистарту</u>	121
27. <u>Жылылык белән тәэмин итү</u>	125
28. <u>Газ белән тәэмин итү</u>	127

29. <u>Электр белән тээмин итү</u>	132
30. <u>Аз токлы челтәрләр</u>	140
31. <u>ерриторияне инженер эзерләү</u>	Т 140
32. <u>Гражданнар оборонасы буенча чаралар, табигый һәм техноген характердагы гадәттән тыш хәлләрне кисәтү буенча чаралар исемлеге</u>	150
33. <u>Гражданнар оборонасы буенча чаралар исемлеге</u>	150
34. <u>Табигый һәм техноген характердагы гадәттән тыш хәлләрне кисәтү чаралары исемлеге</u>	153
35. <u>Табигый характердагы гадәттән тыш хәлләр чыганаclarы исемлеге</u>	154
36. <u>Биологик-социаль характердагы гадәттән тыш хәлләр чыганаclarы исемлеге</u>	159
37. <u>Техноген характердагы гадәттән тыш хәлләрнең мөмкин булган чыганаclarы</u>	160
38. <u>Гадәттән тыш хәл турында хәбәр итү</u>	170
39. <u>Табигый һәм техноген характердагы гадәттән тыш хәл</u>	171
40. <u>Янгын куркынычсызлыгын тээмин итү чаралары исемлеге</u>	172
41. <u>ГОМУМИ РЕКОМЕНДАЦИЯЛӘР (НӘТИЖӘЛӘР)</u>	175
42. <u>Жирлек, шәһәр округы составына керүче торак пунктлар чикләренә кертелгән яисә аларның чикләреннән чыгарылган жир кишәрлекләре исемлеге</u>	175
<u>ТЕХНИК-ЭКОНОМИК КХРСӘТКЕЧЛӘР</u>	182
<u>Файдаланган әдәбият һәм норматив документлар исемлеге</u>	186
<u>1 нче кушымта</u>	193
<u>2 нче кушымта</u>	195
<u>3 нче кушымта</u>	213
<u>4 нче кушымта</u>	217
<u>5 нче кушымта</u>	219
<u>6 нчы кушымта</u>	220

КЕРЕШ

Өлеге проект Татарстан Республикасы Лаеш муниципаль районы Урта Девятово авыл жирлеге Советының 2017 елның 3 июлендә кабул ителгән 21 номерлы Татарстан Республикасы Лаеш муниципаль районы Урта Девятово авыл жирлегенә генераль планын раслау турындагы карары белән расланган Татарстан Республикасы Лаеш муниципаль районы Урта Девятово авыл жирлегенә генераль планы урынына эшләнә.

Проектның заказчысы - Татарстан Республикасы Лаеш муниципаль районының Урта Девятово авыл жирлеге Башкарма комитеты.

Проектны эшләүче - «Земля» республика кадастр үзәге» АЖ.

Эш максаты булып тора:

1. Жирлекнең социаль-икътисадый, табигый-климатик, экологик торышын, аның ресурс потенциалын комплекслы бәяләү нигезендә жирлек территориясен үстерүне озак сроклы стратегия һәм шәһәр төзелешен планлаштыру этаптарын билгеләү;

2. Авыл жирлеге территориясен һәм аның торак пунктларын архитектур-планлаштыру оешмасының оптималь карарын сайлау;

3. Федераль, региональ һәм жирле әһәмиятгә объектлар территорияләре бүлеп бирелеп, социаль-мәдәни һәм коммуналь-көнкүреш билгеләнешендәге объектларны, капитал төзелешнең башка объектларын планлаштырып урнаштыру зоналары чикләрен билгеләү;

4. Актуаль кадастр картасы нигезендә торак пунктларның чикләрен билгеләү.

Проект аны гамәлгә ашыруның түбәндәге вакыт срокларына эшләнә:

Проектны генераль планга гамәлгә ашыру буенча беренче чираттагы чаралар билгеләнгән беренче чират - 2029 елга кадәр.

Планның генераль планына - 2039 елга кадәр үзгәрешләр кертү проектының барлык төп проект карарлары планлаштырылган хисап срогы.

Лаеш муниципаль районы Урта Девятово авыл жирлегенең генераль планы проекты эшләгәндә түбәндәге материаллар файдаланылды: Татарстан Республикасы Министрлар Кабинетының 2018 елның 09 июлендәге 559 номерлы карары белән расланган Татарстан Республикасын территорияль планлаштыру схемасы (үзгәрешләр кертү), Татарстан Республикасы Лаеш муниципаль районының территорияль планлаштыру схемасы (үзгәрешләр кертү), 2020 елның 3 февралендәге 3-РС номерлы карары белән расланган Татарстан Республикасын территорияль планлаштыру схемасы, шулай ук аның составына керә торган Лаеш муниципаль районы администрациясе һәм Урта Девятово авыл жирлеге тарафыннан бирелгән рәсми күрсәткечләр.

Генераль план проекты 2002 елда “Жир” республика кадастр үзәге” АЖ эзерләгән Лаеш муниципаль районының 1:10000 масштабндагы картографик материал нигезендә башкарылды. Әлеге картографик материал генераль план проекты (2021 ел) эшләү датасына актуальләштерелгән.

Жир төзелеше эшләрен үткәру өчен кулланыла торган дәүләт күчемсез милек кадастры белешмәләре исемлеге

№ т/ б	ГКН белешмәлә ре	Кадастр номеры	ГКН-нан өзе мтә ном еры	ГКН-нан өземтә датасы	Исәпләү органы исеме.
1	2	3	4	5	6
1	Территорияне ң кадастр планы	16:24:08060 3	КУВИ- 002/20 21 - 13865 0475	18.10.202 1	"Росреестр ФКП" ФДБУнең Татарстан Республикасы буенча филиалы
2	Территорияне ң кадастр планы	16:24:10010 3	КУВИ- 002/20 21 - 13865 7781	18.10.202 1	"Росреестр ФКП" ФДБУнең Татарстан Республикасы буенча филиалы

3	Территорияне ң кадастр планы	16:24:10050 1	КУВИ- 002/20 21 - 13873 3524	18.10.202 1	"Росреестр ФКП" ФДБУнең Татарстан Республика сы буенча филиалы
4	Территорияне ң кадастр планы	16:24:10050 2	КУВИ- 002/20 21 - 13873 6282	18.10.202 1	"Росреестр ФКП" ФДБУнең Татарстан Республика сы буенча филиалы
5	Территорияне ң кадастр планы	16:24:10050 3	КУВИ- 002/20 21 - 13873 9460	18.10.202 1	"Росреестр ФКП" ФДБУнең Татарстан Республика сы буенча филиалы
6	Территорияне ң кадастр планы	16:24:10060 1	КУВИ- 002/20 21 - 13874 2390	18.10.202 1	"Росреестр ФКП" ФДБУнең Татарстан Республика сы буенча филиалы
7	Территорияне ң кадастр планы	16:24:26080 1	КУВИ- 002/20 21 - 13874 5558	18.10.202 1	"Росреестр ФКП" ФДБУнең Татарстан Республика сы буенча филиалы
8	Территорияне ң кадастр планы	16:24:26090 1	КУВИ- 002/20 21 - 13874 9469	18.10.202 1	"Росреестр ФКП" ФДБУнең Татарстан Республика сы буенча филиалы
9	Территорияне ң кадастр планы	16:34:00000 0	КУВИ- 002/20 21 - 13875 2163	18.10.202 1	"Росреестр ФКП" ФДБУнең Татарстан Республика сы буенча филиалы
1 0	Территорияне ң кадастр планы	16:34:05070 3	КУВИ- 002/20 21 -	18.10.202 1	"Росреестр ФКП" ФДБУнең

			13875 4562		Татарстан Республикасы буенча филиалы
1 1	Территорияне ң кадастр планы	16:34:08060 4	КУВИ- 002/20 21 - 13875 7171	18.10.202 1	"Росреестр ФКП" ФДБУнең Татарстан Республикасы буенча филиалы
1 2	Территорияне ң кадастр планы	16:34:11110 1	КУВИ- 002/20 21 - 13876 0275	18.10.202 1	"Росреестр ФКП" ФДБУнең Татарстан Республикасы буенча филиалы
1 3	Территорияне ң кадастр планы	16:24:03020 2	КУВИ- 002/20 21 - 13751 9458	15.10.202 1	"Росреестр ФКП" ФДБУнең Татарстан Республикасы буенча филиалы

1 4	Территорияне ң кадастр планы	16:24:04020 1	КУВИ- 002/20 21 - 13752 5185	15.10.202 1	"Росреестр ФКП" ФДБУнең Татарстан Республикасы буенча филиалы
1 5	Территорияне ң кадастр планы	16:24:04020 2	КУВИ- 002/20 21 - 13753 1536	15.10.202 1	"Росреестр ФКП" ФДБУнең Татарстан Республикасы буенча филиалы
1 6	Территорияне ң кадастр планы	16:24:06020 2	КУВИ- 002/20 21 - 13754 5736	15.10.202 1	"Росреестр ФКП" ФДБУнең Татарстан Республикасы буенча филиалы
1 7	Территорияне ң кадастр планы	16:24:00000 0	КУВИ- 002/20 21 - 13718 8211	14.10.202 1	"Росреестр ФКП" ФДБУнең Татарстан Республикасы

					ы буенча филиалы
18	Территориянең кадастр планы	16:24:02040 1	КУВИ-002/20 21 - 13723 3052	14.10.2021	"Росреестр ФКП" ФДБУнең Татарстан Республикасы буенча филиалы
19	Территориянең кадастр планы	16:24:02040 2	КУВИ-002/20 21 - 13723 9084	14.10.2021	"Росреестр ФКП" ФДБУнең Татарстан Республикасы буенча филиалы

Проект Лаеш муниципаль районы хакимияте, Урта Девятово авыл жирлегенә башлыгы катнашында эшлэнгән.

Проект Лаеш муниципаль районы администрациясе, Урта Девятово авыл жирлегенә башлыгы катнашында эшлэнгән.

Рөхсәт документациясе:

Капиталь төзелеш объектларының иминлегенә йогынты ясый торган билгеле бер төргә яисә эш төрләренә рөхсәт турында таныклык. 0073.05-2010-1659042075- И-026 2018 елның 27 апрелдәге И-026 номерлы инженерлык эзләнүләре өлкәсендә үзен-үзе жайга салучы оешма «ВолгаКамИзыскания» ассоциациясе тарафыннан үз-үзен жайга салучы 36 нчы номерлы оешма эгъзалары реестрыннан Өземтә (12.07.2018 ел);

2015 елның 21 июлендәге Рег. № 2066 (дәүләт серен тәшкит итә торган мәгълүматлардан файдаланып, эшләрне гамәлгә ашыруга) Татарстан Республикасы буенча УФСБ Лицензиясе 2022 елның 27 июненә кадәр озайтылды;

Генераль планда жирлек үсешенә төп параметрлары билгелэнгән: халыкның перспективасы саны, торак төзелеш күләме, территориянең торак-гражданлык төзелеш өчен кирәкле, транспорт комплексы һәм инженерлык инфраструктурасы үсешенә төп юнәлешләр. Торак, житештерү, ижтимагый-эшлекле, рекреацион, авыл хужалыгы һәм башка төр зоналар бүлүп бирелгән территорияләргә функциональ зоналаштыру башкарылган.

Генераль план проектының планлаштыру карарлары алдагы дәрәжәләрдәге проект документларын, шулай ук жирлекнең уңышы эшләве өчен кирәкле программаларны эшләү өчен нигез булып тора.

Урта Девятово авыл жирлегә

5. Социаль-икътисадый сәясәте

6. Икътисадый-географик урын. Урта Девятово авыл жирлегенәң Лаеш авыллары урнашу системасындагы урыны муниципаль район

Урта Девятово авыл жирлегә «Лаеш муниципаль районы» муниципаль берәмлегенәң һәм аның составындагы муниципаль берәмлекләренәң территорияләре чикләрен билгеләү һәм аларның статусы турында» 2005 елның 31 гыйнварындагы 28-ТРЗ номерлы Татарстан Республикасы Законы нигезендә төзелде.

Урта Девятово авыл жирлегенәң территориаль оешмасы - Лаеш муниципаль районының урнашу системасының бер өлеше, ул Татарстан Республикасының Казан төркем системасына керә.

Урта Девятово авыл жирлегенә Урта Девятово авылы (административ үзәк), Емельяново авылы, Мәмәт авылы, Смолдеярово авылы керә.

Жирлек Татарстан Республикасының көньяк-көнчыгышында, Лаеш муниципаль районының көнчыгыш өлешендә, Татар Янтык авылынан төньякта урнашкан, төньяк-көнбатышта жирлек Пелев авыл жирлекләре белән чиктәш, көньякта - Ельцовка авыл жирлегә белән, көнбатышта - Лаеш муниципаль районының Державин һәм Александровка авыл жирлекләре белән чиктәш. Көнчыгышта Татарстан Республикасы Балык Бистәсе муниципаль районы белән чиктәш.

Урта Девятово авыл жирлегенәң гомуми мәйданы - 9017,35 га, шул исәптән 404,11 га торак пунктлар территориясә мәйданы: Урта Девятово авылы - 185,56 га, Емельяново авылы - 73,00 га, Маматово авылы - 11,67 га, Смолдеярово авылы - 133,88 га.

Жирлекнең Татарстан Республикасы башкаласы Казан шәһәренә (Урта Девятово авылы үзәгеннән Казанга кадәр ераклыгы 50 км тәшкил итә) якин булуын икътисадый-географик урынның үзенчәлекләренә кертергә кирәк.

Урта Девятово авыл жирлегендә республика әһәмиятендәге мәдәни мирас объектлары урнашкан.

Жирлекнең транспорт-коммуникация каркасы «Шәле - Сорочьи Горы» автомобиль юлы, төбәк яки муниципальәра әһәмияттәге «Смолдеярово» һәм «Казан-Оренбург» автомобиль юлы - жирле әһәмияттәге Урта Девятово. “Урта Девятово - Татарский Янтык” төбәк автомобиль юлы көнбатыштан көнчыгышка таба киң юнәлештә уза һәм жирлекне күрше Татар Янтык авыл жирлегә белән тоташтыра. Аннан, көньяк юнәлештә региональ әһәмияттәге автомобиль юлы уза

“Урта Девятово - Татарский Янтык” - Емельяново. Моннан тыш, жирлек территориясендә жирле әһәмияттәге “Маматово авылына килү” дигән грунт юлы белән бара торган Маматово авылына керү юлы бар.

Урта Девятово авыл жирлегенәң икътисадый системасы агросәнәгать комплексын һәм инфраструктура тармакларын үз эченә ала. Авыл жирлеген житештерүнең нигезен авыл хужалыгы тәшкил итә.

Халыктан таралу системасы

Урта Девятово авыл жирлегенәң территориаль оешмасы - Лаеш муниципаль районының урнашу системасының бер өлеше, ул Татарстан Республикасының Казан төркем системасына керә.

«Заманча файдалану» картасын анализлау күрсәткәнчә, халыкны күчәрүнең Урта Девятово системасында төп система барлыкка китерүче фактор булып авыллар һәм авыллар арасындагы автомобиль юллары тора, алар буенча торак пунктларның бер-берсе белән һәм Лаеш шәһәренең район үзәге белән бәйләнеше гамәлгә ашырыла.

Урта Девятово авыл жирлегеннән эре шәһәрләр һәм бистәләргә кадәр аралар

1.1.1 нче таблица

№ п/п	Шәһәрләр	Ара, км.
1	Лаеш шәһәре	20
2	Казан шәһәре	50
3	Чистай шәһәре	82
4	Ижевск шәһәре	367
5	Яр Чаллы шәһәре	218
6	Түбән Кама шәһәре	179
7	Арча шәһәре	119
8	Малмыж ш	196

2021 ел башына Урта Девятово авыл жирлегенең уртача тыгызлыгы 1 кв. км га 7,4 кеше тәшкил иткән.

Урта Девятово авыл жирлегенең урнашу системасы ике рангтан тора.

Беренче рангны авыл жирлегенең урта Девятово үзәге алып тора, анда барлыгы 558 кеше яши, анда административ функцияләр, мәгариф, мәдәният, спорт, сәламәтлек саклау учреждениеләре, сәүдә предприятиеләре, агросәнәгать предприятиеләре урнашкан.

Икенче рангны жирлекнең калган барлык торак пунктлары - Емельяново авылы, Смолдеярово авылы, шулай ук Маматово авылы алып тора.

7. Территориаль документларның расланган документларыннан белешмәләр планлаштыру

1. Россия Федерациясенең территориаль планлаштыру документларыннан, Россия Федерациясе субъектларының ике һәм аннан күбрәк субъектын территориаль планлаштыру документларыннан, Россия Федерациясе субъектын территориаль планлаштыру документларыннан белешмәләр

2030 елга кадәр Россия Федерациясенең тимер юл транспортын үстерү стратегиясе нигезендә «Казан - Әлмәт-Бөгелмә-Азнакай» тимер юлы төзелеше тәкъдим ителә, ул Татарстан Республикасы Лаеш муниципаль районының Урта Девятово авыл жирлеге территориясе буенча узачак.

Россия Федерациясенең территориаль планлаштыру схемасы нигезендә Урта Девятово авыл жирлеге территориясендә чаралар юк.

2030 елга кадәр Татарстан Республикасын социаль-икътисадый үстерү стратегиясен гамәлгә ашыру чаралары планы нигезендә Лаеш муниципаль районының Урта Девятово авыл жирлеге территориясендә түбәндәгеләр тәкъдим ителә:

- «Урнашу реновациясе» проекты;

«Казан агломерациясенә инженерлык инфраструктурасын үстерү һәм модернизацияләү» проекты;

- «Казанның шәһәр яны зонасы» проекты;
- «Сәнәгать зоналары редевелопменты» проекты;

«Казан агломерациясенә транспорт инфраструктурасын үстерү» проекты;

- «Экозона «Идел-Кама агымы» флагман проекты;

- «Чиста юл» флагман проекты (автомобиль юлын кертү өлешендә территориаль планлаштыру документларына үзгәрешләр кертү

«Чиста юл», туристик навигациянең 20 элементын урнаштыру;

• Татарстан Республикасының тизйөрешле транспорт төрләрен булдыру (Татарстан Республикасы районнарының тотрыклы ел әйләнәсендә транспорт элементсен тәэмин итү. Республикада төп федераль автомагистральләр арасында транспорт агымнарын яңадан бүлү;

• калдыклар белән эш итү системасы (Казан һәм Әлмәт икътисадый зоналарында проектны тиражлау (каты коммуналь калдыкларны үзәкләштерелгән жыю системасы белән 100 процент колачлау). утильләштерелә торган (эшкәртелә торган) һәм зарарсызландырыла торган каты коммуналь калдыклар өлешен 50 процентка кадәр житкерү).

Татарстан Республикасын территориаль планлаштыру схемасы нигезендә Лаеш муниципаль районының Урта Девятово авыл жирлеге территориясендә түбәндәгеләр планлаштырыла:

- «Татарстанның энже муенсасы» туристлык маршрутын оештыру (Кече Кольцо);
- Татарстан Республикасы торак пунктларында газ бүлү челтәрләрен, төтен чыгару системаларын, вентиляцияләр һәм жир казу системаларын төзү һәм комплектау;
- төзекләндерү эшләре, чишмәләрне санитар чистарту һәм каптаж;
- ККК чүпләкләрен реконструкцияләү;
- биотермик чокырларны ветеринария-санитария кагыйдәләренә туры китерү;
- себер язвасы үлэт базларын ветеринария-санитария кагыйдәләренә туры китерү;
- муниципаль берәмлек территориясендә махсус шартлары булган зоналар оештыру, аның чикләрендә терлек зиратларының тискәре йогынтысын локальләштерү чараларын үткәрү таләп ителә.

2. Мәгълүматлар из документ территориаль муниципаль районны планлаштыру

Татарстан Республикасы Лаеш муниципаль районының 03.02.2020 елгы 3-РС номерлы территориаль планлаштыру схемасы нигезендә Урта Девятово авыл жирлеге территориясендә түбәндәге чаралар тәкъдим ителә:

- «Бал корты» Урта Девятово балалар бакчасы» МБББМУ реконструкциясе һәм куәтен арттыру;
- балаларга өстәмә белем бирү оешмалары;

- снос Емельяновскийны ФАП һәм яңатөзелеш ФАП . Емельяново авылы;
 - Смолдеярово авылында яңа ФАП төзү;
 - Урта Девятово автомобиль юлын капитал ремонтлау (асфальт-бетон өслек ясау);
 - яңа төзелеш (асфальт-бетон өслек ясау) Маматово авылына керү;
 - яңа төзелеш (асфальт-бетон өслек ясау) Емельяново авылының подъезды;
 - Маматово авылы тирәсендә урман - болын поясын оештыру;
 - Емельяново авылы тирәсендә урман - болын поясын оештыру;
 - Смолдеярово авылы тирәсендә урман - болын поясын оештыру;
 - Урманны - болын поясын Урта Девятово авылы тирәсендә оештыру;
 - агач - болын поясын Пальцовка авылы тирәсендә оештыру;
 - махсус билгеләнештәге яшелләндерүне оештыру;
 - Смолдеярово авылы территориясендә аерым шартлары булган зоналар оештыру, аның чикләрендә терлек зиратларының тискәре йогынтысын локальләштерү буенча чаралар үткәрү таләп ителә;
 - юл буйлап яшелләндерүне оештыру;
 - Урта Девятово авылы, Смолдеярово авылы су белән тәэмин итү челтәрен реконструкцияләү;
 - Емельяново авылында су белән тәэмин итү челтәрен яңа төзү;
 - Урта Девятово авылы, Емельяново авылы скважинасының яңа төзелеше;
 - яңа су башнясы Урта Девятово авылы, Емельяново авылы, Маматово авылы;
 - оешма чыганак су белән тәэмин итү . Урта тел. Тугызынчы, Смолдеярово авылы;
 - су белән тәэмин итү челтәрләренең яңа төзелеше Урта Девятово авылы, Емельяново авылы;
 - Смолдеярово авылының су эзерләү станциясен яңа төзү;
 - урта Девятово авылы, Емельяново авылы, Маматово авылы; инженерлык тибындагы яңгынга яңа септиклар төзү;
 - Смолдеярово авылындагы канализация насос станциясенә яңа төзелеш;
 - Смолдеярово авылындагы су чыгару челтәрен яңа төзү;
 - яңа төзелеш - модульле котельный (БМК) модульле котельный
- Емельяново авылында ФАП;
- Смолдеярово авылында модульле ФАПның блок-модульле котельный төзелешен;
 - Смолдеярово авылының газ белән тәэмин итү челтәрен яңа төзү;
 - Смолдеярово авылының яңа ГРПШ төзелеше;
 - яңа төзелеш трансформатор подстанцияләр (ТП) Смолдеярово авылы;

- Смолдеярово авылының электр тапшыру линиясенәң яңа төзелеше.

8. Жирлекнең жирле әһәмияттәге объектларын төзү гамәлгә ашырыла торган муниципаль берәмлекнен социаль-икътисадый үсеше планнары һәм программалары турында белешмәләр

2018-2030 елларга Татарстан Республикасы Лаеш муниципаль районының Урта Девятово авыл жирлегенең транспорт инфраструктурасын комплекслы үстерү программасы. (2018 елның апреленән №1 карары).

9. Федераль әһәмияттәге тарихи жирлекләр һәм региональ әһәмияттәге тарихи жирлекләр территорияләренең расланган саклау предметлары һәм чикләре турында белешмәләр

Россия Мәдәният министрлығы һәм Россия Төбәк министрлығының 2010 елның 29 июлендәге 418/339 номерлы боерыгы нигезендә Урта Девятово авыл жирлеге территориясендә федераль әһәмияттәге тарихи жирлекләр юк.

Татарстан Республикасы Министрлар Кабинетының 2015 елның 26 мартындагы 188 номерлы карары нигезендә Урта Девятово авыл жирлеге территориясендә Татарстан Республикасының төбәк (республика) әһәмиятендәге тарихи жирлекләр юк.

10. Социально-экономический потенциал территории

11. Демографик потенциал

Демографик фактор территорияне хужалык ягыннан үзләштерү һәм жәмгыятьне икътисадый үстерү дәрәжәсенә иң зур йогынты ясый.

Урта Девятово авыл жирлегенең башкарма комитеты мәгълүматлары буенча, 2021 ел башына халык саны 671 кеше тәшкил иткән.

Урта Девятово авыл жирлегенең демографик структурасы торак пунктлар киселешендә 1.5.1.1 нче таблицада күрсәтелгән.

1.5.1.1.

Урта Девятово авыл жирлегенең демографик структурасы һәм халык хәрәкәте 2021 ел башына

Күрсәткечләр	Урта Девятово	Емельяново	Маматово	Смолдеярово	СП буенча
Халык саны, барлыгы	558	49	3	61	671
Балалар яшендәге:	96	5		15	116
1 яшькә кадәр	4	-	-	-	4
1-6 яшь	40	3	-	2	45

7-15 яшь	52	2		13	67
Эшкә яраклы яшьтәге кеше:	300	33	2	30	365
16-17 яшь	9	-	-	2	11

18 яшьтән алып хатын-кызлар өчен пенсия яшенә кадәр	132	18	1	13	164
18 яшьтән алып пенсия яшенә кадәр ир-атлар өчен яшь	159	15	1	15	190
Пенсия яше:	162	11	1	16	190
Хатын-кызның пенсия яше	105	8	1	12	126
Ир-ат пенсия яшәндәге	57	3	-	4	64
Халыкның гомуми үсеше	-11	1	-	3	-7
Табиғый	-7	-1		-1	-9
Туды	3	-	-	-	3
Үлде	10	1	-	1	12
Механик	-4	2	-	4	2
Килеп житте	6	2	-	4	12
Чыкты	10	-	-	-	10

• Мәгълүматлар Урта Девятото авыл җирлегә администрациясе тарафыннан бирелде

Халыкның күп өлеше (83,2%) җирлекнең административ үзәгендә - Урта Девятото авылында яши, анда халыкның 53,7%ы хезмәткә сәләтле яшьтәге кешеләр. Урта Девятото авыл җирлегендә хезмәткә сәләтле яшьтәге халык 365 кеше тәшкил итә, бу халыкның гомуми санының 54,4%ына туры килә. Авыл җирлегендә хезмәткә сәләтле яшьтән өлкәнрәк затлар 28,3% тәшкил итә, ягъни 190 кеше.

Тәкъдим ителгән мәгълүматларга караганда, җирлектә үлүчеләр саны туучылар саныннан күбрәк, нәтижәдә, халыкның табиғый артуы тискәре әһәмияткә ия.

Халыкның механик хәрәкәте уңай әһәмияткә ия, килүчеләр саны киткән халык саныннан күбрәк. Шуннан чыгып, Урта Девятото авыл җирлегендә халыкның гомуми үсешенә тискәре сальдосы барлыкка килде.

Халык саны фаразы

Демографик сәясәтне, шул исәптән республика муниципаль районнарына һәм республика әһәмиятендәге шәһәрләргә карата халык санын фаразлауны Татарстан Республикасы Икътисад министрлыгы билгели.

Лаеш муниципаль районының Урта Девятото авыл җирлегә составындагы һәр торак пунктның саны һәм төп яшь төркемнәре

фаразы түбәндәге нигездә үтәлгән:

- халыкның саны һәм яшь структурасы турында белешмәләр;
- 2021 ел башына килгән һәм киткән кешеләрнең үлчеләр саны турында;
- алдагы еллар (2016-2021) халкының саны һәм яшь структурасы турында белешмәләр г.), бирелгән Башкарма комитет

Татарстан Республикасы Лаеш муниципаль районының Урта Девятово авыл жирлеге.

Демографик фаразга караганда, Урта Девятово авыл жирлегендә халык саны, беренче чиратта, генераль планы (2031) тормышка ашыру өчен, 6301 кеше тәшкил итәчәк.

Урта Девятово авыл жирлегендә генераль планы тормышка ашыруның исәп-хисап срогына исәпләнгән кулдагы халык саны 7278 кеше тәшкил итә.

1.5.1.2 Урта Девятово авыл жирлегендә халык саны

фаразы,

кеше

Судья	2021 ел	2031 ел	2041 ел
Урта Девятово авыл жирлеге, шул исәптән	671	6301	7278
Урта Девятово авылы	558	5390	5367
Смолдеярово	61	849	1820
Емельяново авылы	49	60	89
Маматово авылы	3	2	2

1. Торак фонды

01.01.21 елда Урта Девятово авыл жирлегендә торак фонды күләме гомуми мәйданның 20,30 мең кв.м тәшкил итте, шул исәптән:

- Урта Девятово авылы - 15,60 мең кв.м.;
- Емельяново авылы - 2,50 мең кв.м.;
- Смолдеярово авылы - 2,0 мең кв.м.;
- Маматово авылы - 0,20 мең кв.м.

Хәзерге вакытта Урта Девятово авыл жирлегендә торак фонды күпфатирлы һәм индивидуаль төзелешләрдән гыйбарәт.

Күпфатирлы йортлар бары тик авыл жирлегендә урта Девятово авылында гына урнашкан. Урта Девятово авылы күпфатирлы торак фондының үзәнчәлеге 1.5.2.1 нче таблицادا бирелгән

1.5.2.1 Күпфатирлы торак йорт Характеристикасы

Урта Девятово авылы, 2021 ел башына.

№	Адресы	Стеналар материалы	Этажлык	Фатирлар микъдары	Фатирларның гомуми мәйданы (кв.м.)	Төзелеш елы
1	Сергеев ур., 1	кирпеч	2	16	720	1969
2	Сергеев ур., 2	панель	2	16	720	1979
3	Сергеев ур., 3	панель	2	16	720	1971
4	Сергеев ур., 4	панель	2	16	720	1974
	Барлығы				2880	

Таблицадан күренгәнчә, Урта Девятово авылында 16 фатирлы ике катлы торак йортлар төзелгән. Күпфатирлы йортларның гомуми мәйданы 2880 кв.м.

Торак инфраструктурасының торышын характерлаучы күрсәткечләрнең берсе - халыкның торак белән тәэмин ителеш күрсәткече (бер кешегә гомуми мәйданның квадрат метры). Урта Девятово авыл жирлегенә буенча 2021 ел башына торакның гомуми мәйданы 23,24 кв.м. туры килә.

Торак инфраструктурасын үстерү

Торак зоналарын оештыру, гамәлдәге торак фондын реконструкцияләү һәм яңа торак төзелеш майданчыкларын урнаштыру буенча тәкъдимнәр әзерләү Генераль планының өстенлекле бурычларының берсе. Проект тәкъдимнәре шәһәр төзелеш анализы нәтижеләренә таяна: торак фондының техник халәте һәм төзелеш характеристикалары, торак төзелеш динамикасы һәм структурасы, территориянең экологик торышы.

Урта Девятово авыл жирлегендә шәхси торак төзелешен урнаштыру тәкъдим ителә. Күпфатирлы торак төзү тәкъдим ителми. Урта Девятово авылында коттедж тибындагы поселок территориясе өчен исәп-хисаплар генераль планда Татарстан Республикасы Лаеш муниципаль районының Урта Девятово авылында коттедж тибындагы поселок планлаштыру проекты нигезендә исәпкә алынды.

Лаеш муниципаль районы халкын торак белән уртача тәэмин итү 2020 елда бер кешегә 39,0 м.кв.м. тәшкит итәргә тиеш. Фараз буенча, 2035 елда Лаеш муниципаль районында торак белән уртача тәэмин ителеш бер кешегә 40,8 кв.м. торак тәшкит итәчәк. 2006 елга генераль план белән торак белән тәэмин ителеш 41,3 кв.м. Урта Девятово авылы коттедж тибындагы поселогында, Урта Девятово

авылындагы коттедж поселогы территориясен планлаштыру һәм ызанлау проекты нигезендә, торак фонды белән тәмин ителеш 1 кешегә 50 кв.м. кабул ителә.

Урта Девятово авылында торак төзелеше (коттедж тибындагы поселокны һәм авыл жирлегенен төньяк өлешендәге территорияне исәпкә алмыйча) кадастр номерлары 16:24:100101:10-16:24:100101:22 булган жир участкаларында үткәреләчәк. 16:24:100101:63-16:24:100101:77, 16:24:100103:198-

16:24:100103:215, 16:24:100103:263-16:24:100103:287 гомуми мәйданы 13,34 га.

кадастр номерлары булган жир участкаларында 16:24:100301:71, 16:24:100301:73- 16:24:100301:76, 16:24:100301:90, 16:24:100301:90, 16:24:100301:91, 16:24:100301:94, 16:24:100301:99, 16:24:100301:100, 16:24:100301:84-16:24:100301:86 гомуми мәйданы 3,19 га. В.Смолдеярово

Кадастр номерлары булган жир участкаларында 16:24:100502:167 һәм ирекле территориядә элге участкадан төньяк-көнбатыш һәм көнчыгыш өлешендә, 16:24:100502:125, 16:24:100502:251, 16:24:100502:252, 16:24 100502:252, 16:24 100502:332, 16:24:100502:334 гомуми мәйданы 125,60 га.

Торак йортның уртача мәйданы 120 кв.м. коттедж тибындагы поселогында, территорияне планлаштыру һәм ызанлау проекты нигезендә, торак фонды белән тәмин ителеш 50 кв.м. кабул ителә.

Яңа торак төзелеше мәйданчыклары Урта Девятово авылында (яңа территория, авылның гамәлдәге чигендә, төньяк өлешендә) каралган.

авыл жирлегенә) гомуми мәйданы 85,10 га. Торак йортның уртача мәйданы 120 кв.м. Элге территорияләрдә шулай ук социаль инфраструктура объектларын, юлларны һәм гомуми файдаланудагы яшелләндерү объектларын (25%) урнаштыруны күздә тотарга кирәк булу сәбәпле, торак төзелеше өчен территория югарыда санап үтелгән объектларны индивидуаль торак төзелеше өчен территориягә күчерергә исәпләнелә, якинча 425 участок (торакның гомуми мәйданының 51,00 мең кв.м).

Торак төзелешен (2031 елга кадәр) генераль планын гамәлгә ашыруның беренче чиратына (2031 елга кадәр) 275,45 мең кв.м. яңа торак төзелеше өчен кертергә кирәк:

Урта Девятово авылында - якинча 6,51 мең кв.м (54 йорт);

Урта Девятово авылында (коттедж тибындагы поселок территориясе) - 210,80 мең кв.м.;

Урта Девятово авылында (авыл жирлегенен төньяк өлешендәге территория) - якинча 25,50 мең кв.м (213 йорт);

Смолдеярово авылында - якинча 32,64 мең кв.м (272 йорт).

(2031-2041 еллар) генераль планын гамәлгә ашыруның хисап срогына исәпләнгән торак төзелешен 67,85 кв.м. яңа торак төзелеше өчен кертергә кирәк.

Урта Девятово авылында - якинча 0,64 мең кв.м (5 йорт);

Урта Девятово авылында (авыл жирлегенен төньяк өлешендәге территория) - якинча 25,50 мең кв.м (212 йорт);

Емельяново авылында - якинча 1,18 мең кв.м (10 йорт);

Смолдеярово авылында - якинча 40,53 мең кв.м (338 йорт).

2041 елга авыл жирлегенең торак фондының гомуми күләме торак территорияләрне үстерү буенча тәкъдим ителгән чараларны гамәлгә ашыру шарты белән 363,60 мең кв.м га кадәр артырга, фаразланган чорда торак фонды үсеше 343,30 мең кв.м тәшкил итәргә тиеш.

1.5.2.2.

Урта Девятово авыл жирлегенең торак инфраструктурасын үстерү

№ т/б	Торак пунктның аталышы	Гамәлдәге хәл (2021 ел)	Беренче чират (2031-2041 еллар)			Исәп-хисап срогы (2031-2041 еллар)	
		Торакның гомуми мәйданы (мең кв.м)	Торакның гомуми мәйданы (мең кв.м)	Яңа торак төзелеше, мең кв.м.	Торакның гомуми мәйданы (мең кв.м)	Яңа торак төзелеше, мең кв.м.	
1	Урта Девятово сыйныф, шул исәптән:	20.30	295,75	275,45	363,60	67,85	
1.1	Урта Девятово авылы	15,60	258,41	242,81	284,55	26,14	
1.2	Емельяново авылы	2,50	2,50	-	3,68	1,18	
1.3	Маматово авылы	0,20	0,20	-	0,20	-	
1.4	Смолдеярово	2,00	34,64	32,64	75,17	40,53	

1.5.2.3 нче
таблица.

Урта Девятово авыл жирлегендә торак инфраструктурасын үстерү чаралары

№ т/б	Торак пункт	Объект исеме	Ч ара төре	Үлчәү берәмле ге	куә те		Гамәлгә ашыру сроклары		Чара чыганагы
					Булга н	Өстәмә	Беренч е чират (2021 - 2031 елла р.)	Исәп- хисап срогы (203 1- 2041	

								еллар.)	
<i>ЖИРЛЕ (ЖИРЛЕК) ӘҺӘМИЯТТӘГЕ ЧАРАЛАР</i>									
1	Урта Девятово авылы	торак фонды	яңа төзелеш	мең кв.м	-	6,51	+	-	Урта Девятово авыл жирлегенең генераль планы
				мең кв.м	-	0,64		+	
	Урта Девятово авылы (коттедж тибындагы поселок)	торак фонды	яңа төзелеш	мең кв. м.	-	210,80	+	-	Коттедж тибындагы поселокны планлаштыру һәм ызанлау проекты
	Урта Девятово авылы (территориясе авыл жирлегенең төньяк өлеше)	яңа территорияләрдә торак фонды	яңа төзелеш	мең кв.м./га	-	25,50/ 31,92	+	-	Урта Девятово авыл жирлегенең генераль планы
					25,50/ 31,92	-	+		
2	Смолдеярово	торак фонды	яңа төзелеш	мең кв.м	-	32,64	+	-	Генераль план Урта Девятово авыл жирлегенә Генераль планы
				мең кв.м	-	40,53	-	+	
3	Емельяново авылы	торак фонды	яңа төзеле	мең кв.м	-	1,18		+	Урта Девятово авыл жирлегенең

			Ш						генераль планы
--	--	--	---	--	--	--	--	--	-------------------

2. Социаль һәм мәдәни-көн күреш хезмәт күрсәтү объектлары мәгариф һәм фән объектлары

Мәктәпкәчә белем бирү оешмасы һәм гомуми белем бирү оешмалары

адресы/сайты

Хәзерге вакытта Урта Девятово авыл жирлегендә (Урта Девятово авылы) проект куәте 20 урын булган «Пчелка» балалар бакчасы бар. Халыкны балалар бакчасында урыннар белән тәмин итү норматив ихтыяжның 53% ын тәшкил итә. Балалар бакчасы гомуми белем бирү мәктәбе бинасында урнашкан.

Гомуми белем бирү оешмасы

Хәзерге вакытта Урта Девятово авылында 154 укучы проект куәте булган гомуми белем бирү мәктәбе эшли, гомуми белем бирү мәктәбендә урыннар белән тәмин ителеш халыкның норматив ихтыяжларыннан 197% тәшкил итә.

Смолдеярово авылы балалары, Емельяново авылы балалары мәктәп автобусында гомуми белем бирү мәктәбенә китерелә. Мәмәт авылында мәктәп яшендәге балалар юк, шуна күрә хәзерге вакытта мәктәпкә йөртү ихтыяжы юк.

Шәһәр төзелешен проектлауның гамәлдәге региональ нормативларына ярашлы рәвештә (ТР МК 27.12.2013 N 1071 (ред. 09.08.2017) «Татарстан Республикасының шәһәр төзелешен проектлауның республика нормативларын раслау турында») авыл жирендә мәктәпкәчә учреждениеләр өчен жәяүлеләр йөри алу мөмкинлеге радиусы 500 метрдан артмаска тиеш, белем бирүнең I баскычында укучылар өчен белем бирә торган гомуми белем бирү учреждениеләренә жәяүлеләр йөри алу мөмкинлеге радиусы - 2 чакрымнан да артык булмаган жәяүлеләр йөри алу мөмкинлеге (бер якка) һәм транспорт белән файдалана алу мөмкинлегенә 15 минутыннан да артмаска, I һәм III баскыч укучылары өчен - жәяүлеләр өчен 4 километрдан артык булмаган һәм транспорт белән барып житү мөмкинлегенә 30 минутыннан да артмаган булырга тиеш (бер якка). Укучыларга ЗП - III баскычларга хезмәт күрсәтүнең чик радиусы 15 километрдан артмаска тиеш.

Өстәмә белем бирү оешмалары

Мәктәптән тыш өстәмә белем бирүне үстерү балаларның һәм яшүсмерләренең дәрестән тыш вакытта рухи, интеллектуаль һәм физик үсеш өчен шартлар тудыруга, аларның ижади сәләтләрен ачу һәм үстерү һәм укучыларның хәвеф-хәтәр төркемнәрендә төрле эшчәнлек алып бару өчен аларның мәнфәгатьләрен һәм өстәмә белем алуга ихтыяжыны диагностикалау нигезендә ирекле вакытка юнәлтелгән.

Урта Девятово авылында гомуми белем бирү мәктәбендә 15 урынга балалар ижаты түгәрәкләре эшләп килә.

Сәламәтлек саклау объектлары

Урта Девятово авыл жирлегендә дөвалау-профилактика медицина оешмаларыннан Урта Девятово авылында һәм Емельяново авылында фельдшер-акушерлык пунктлары эшли. Әлеге проект сменасына 10 килү һәм шуңа ярашлы рәвештә 2 тапкыр алыштыру көченә ия. Башка торак пунктларда яшәүчеләр Урта Девятово авылында хезмәт күрсәтә. Халыкны дөвалау-профилактика чаралары белән тәмин итү

оешмалар киләсе елга план бүгенге көн тәшкил итә 100% башлана норматив ихтыяж. Емельяновка
ФАП бинасы авария хәлендә.

Мәдәният һәм сәнгать объектлары

Урта Девятово авыл жирлегендә мәдәният учреждениеләреннән Урта Девятово авылы мәдәният йорты һәм авыл китапханәсе эшли. Урта Девятово авыл мәдәният йортының сыйдырышлылыгы 250 урын тәшкил итә. Урта Девятово авыл жирлегендә халыкның гамәлдәге тәмин ителеше клуб учреждениеләре тарафыннан норматив дәрәжәдән 124 % тәшкил итә.

Урта Девятово авыл жирлеге китапханәләренә норматив ихтыяж 5,03 мең данә тәшкил итә. Хәзерге вакытта жирлектә Урта Девятово авыл китапханәсе эшли, аның куәте 13,65 мең данә. Халыкны китапханәләр белән тәмин итү норматив ихтыяжның 271%ын тәшкил итә.

Физкультура һәм массакүләм спорт объектлары

Урта Девятово авыл жирлегендә Урта Девятово авылы гомуми белем бирү мәктәбендә 162 кв.м майданлы спорт залы бар. Жирлек өчен халыкның норматив ихтыяжларының 69%ы тәмин ителгән.

Урта Девятово авылы жирлегендә гомуми белем бирү мәктәбе каршында 630 кв.м майданлы 540 кв.м майданлы универсаль майданчык һәм балалар майданчыгы, 60 кв.м. бар, бу жирлекнең 94% ка ихтыяжларын тәмин итә.

Хезмәт күрсәтүнең башка объектлары

Сәүдә һәм жәмәгать туклануы объектлары

Хәзерге вакытта Урта Девятово авылында 166 кв.м майданлы өч кибет эшли. Башка торак пунктларда кибетләр юк. Гомумән алганда, жирлек буенча тулаем сәүдә предприятиеләре белән халыкның тәмин ителеше 82 % тәшкил итә.

Халыкка хокук, финанс, консультация һәм башка шундый хезмәтләр күрсәтү буенча төзелмәгән объектлар

Урта Девятово авыл жирлегендә Урта Девятово авылында урнашкан бер элемент бүлеге бар, бу норматив ихтыяжларга туры килә.

Коммуналь-көнкүреш хезмәте күрсәтүнең һәм шәхси хезмәтләр күрсәтүнең төзелмәгән объектлары

Бүгенге көндә Урта Девятово авыл жирлегендә көнкүреш (ателье, аяк киеме, чәчтарашханә) һәм коммуналь (мунча, жәмәгать жыю) хезмәт күрсәтү предприятиеләре юк.

Урта Девятово авыл жирлеккә бар 3 гамәлдәге зиратлар:

- Уртача тугызынчы зират янында 1,12 га майданлы зират, 80% тулган. Зиратның ирекле территорияләре 0,22 га тәшкил итә;

- 0,98 га майданлы Смолдеярово авылы зиратында тулганлык - 70%.

Зиратның ирекле территорияләре 0,29 га тәшкил итә;

- Емельяново авылы янында 0,87 га майданлы зират янында тулганлык - 60%.

Зиратның ирекле территорияләре 0,35 гектар тәшкил итә.

Авыл жирлегенә өчен зиратларның тулаем 537% тәшкил итә, тутырылмаган территорияләрнең гомуми мәйданы 0,86 га тәшкил итә, димәк, яна зиратларны урнаштыру кирәк түгел.

Административ биналар

Урта Девятово авыл жирлегендә хокук тәртибен саклау Урта Девятово авылы башкарма комитеты бинасында урнашкан полиция участок пункты тарафыннан тәкъдим ителгән.

Хәзерге вакытта иҗтимагый-эшлекле зоналар кертелүгә территорияне планлаштыру проекты эшләнә, алга таба территорияне планлаштыру проектыннан соң территорияне ызанлау проекты һәм жир кишәрлекләре территорияне планлаштыру проекты нигезендә урнаштырылачак.

Урта Девятово авыл жирлегендә яшәүчеләрнең хезмәт күрсәтү объектларында ихтыяҗы халыкның гамәлдәге демографик структурасына ярашлы рәвештә, шулай ук Россия Федерациясә Төзелеш һәм торак-коммуналь хужалыгы министрлыгының 2016 елның 30 декабрендәге 1034/пр номерлы боерыгы (СП 42.13330 “СНиП 2.07.01-89” 2.

Шәһәр төзелеше. .

Исәп-хисап кирәкле куәтләр өчен объектлар хезмәт күрсәтү гамәлдәге нормативлар буенча 1.5.3.1 нче таблицада күрсәтелгән

1.5.3.1 нче
таблица.

Урта Девятово авыл жирлегенә социаль-мәдәни һәм объектлар белән тәэмин ителеше анализы
коммуналь-көн күреш хезмәт күрсәтү

Судья	Үлчәү берәмлеге	Норма	Норматив база	Нормалар буенча барысы да кирәк	Башлангыч елга гамәлдәге нигезләмә	Жиһазлык, %
Мәгариф һәм фән объектлары						
Мәктәпкәчә балалар учреждениеләре	урын	1-6 яшьлек балаларның 85% ы	СП 42.13330	38	20	53
Гомуми белем бирү	урын	7-17 яшьлек балаларның	ТР МК №	78	154	197

мәктәпләре		100% ы	1071			
Мәктәптән тыш учреждениеләр	урын	Мәктәп укучыларыннан 120%	ТР МК № 1071	74	15	20
Сәламәтлек саклау объектлары						
Хастаханәләр	койка	1000 кешегә 13,47 ятак.	СП 42.13330	11	-	
Амбулатор-поликлиника учреждениесе	пос./см.	18,15 посещ. сменада 1000 кешегә.	ТР МК № 1071	12	12	100
Физик культура һәм массакуләм спорт объектлары						
Гомуми файдаланудагы спорт заллары	Идән кв.м.	1000 кешегә 350 кв.м.	ТР МК № 1071	235	162	69
Яссы корылмалар	кв.м.	1949,4 кв.м. 1000 кешегә.	СП 42.13330	1308	1230	94
Бассейннар	кв.м. в.	75 кв.м. 1000 кешегә.	ТР МК № 1071	50	-	0
Мәдәният һәм сәнгать объектлары						
Клублар, Мәдәният йортлары	урын	1000 кешегә 300 урын.	СП 42.13330	201	250	124
Китапханәләр	мең том	1000 кешегә 7,5 мең томга.	ТР МК № 1071	5033	13645	271
Хезмәт күрсәтүнең башка объектлары						
Кибетләр	кв.м. торг.	300 кв.м. 1000 кешегә.	СП 42.13330	201,3	166	82
Туклану предприятиеләре	урын	1000 кешегә 40 урын.	СП 42.13330	27	-	0
Көнкүреш хезмәте күрсәтү предприятиеләре	кол. мест	1000 кешелек 7 кол.	СП 42.13330	5	-	0
Элемтә бүлекләре	объект	0,5-6,0 мең кешегә 1 объект	ТР МК № 1071	1	1	100
Отделениеләр, банк филиалы	объект	0,5 объект 1000 га яши.	ТР МК № 1071	1	-	0
Полиция	кеше.	1 уч. 3-3,5 мең кешегә.	СП 42.13330	1	1	100
Зират	га	1000 кешегә 0,24 га.	СП 42.13330	0,16	0,86	537

Халыкка хезмэт күрсәтү системасын үстерү

Урта Девятово авыл жирлегенә генераль планының төп максатларының берсе, фаразлана торган характеристикаларны һәм социаль нормаларны исәпкә алып, халыкның хезмэт күрсәтү учреждениеләренә ихтияжларын канәгатьләндерү, шулай ук барлык халыкка хезмэт күрсәтү объектларыннан файдалану мөмкинлегенә тигез шартларын тәмин итү.

Жирлек территориясендә урнашуга тәкъдим ителә торган социаль-мәдәни хезмэт күрсәтү объектлары әлеге объектларның даими халыкка гына түгел, ә икенче торак төзүче халыкка да хезмэт күрсәтәчәген исәпкә алып каралган.

Хезмэт күрсәтү объектларының кирәкле куәтләрен исәпләү гамәлдәге нормативлар нигезендә 1.5.3.2 нче таблицادا күрсәтелгән.

Мәгариф һәм фән объектлары

Мәктәпкәчә белем бирү оешмасы

Татарстан Республикасы Лаеш муниципаль районының 03.02.2020 елгы 3-РС номерлы территориаль планлаштыру схемасы (үзгәрешләр кергү) №3-РС һәм беренче чиратта Урта Девятово авыл жирлегендә “Бал корты” Урта Девятово балалар бакчасы” МББМУ куәтләрен арттырган реконструкция каралган.

Беренче чиратта, Урта Девятово авыл жирлегендә генераль план тәкъдим ителә:

- төзелеш балалар Бакча проект куәте 110 урын Смолдеярово авылында;
- Урта Девятово авылында 90 урынлык проект куәте булган балалар бакчасы төзелеше (авыл жирлегенә төньяк өлешендәге территория).

Урта Девятово авылында коттедж поселогы территориясен планлаштыру һәм ызанлау проекты нигезендә 150 урынга исәпләнгән балалар бакчасы төзү тәкъдим ителә.

Урта Девятово авыл жирлегендә генераль планын гамәлгә ашыруның хисап срогына Смолдеярово авылында 65 урынлык проект бакчасы төзү тәкъдим ителә.

Белем бирү оешмасы

Иң беренче чиратта Урта Девятово авылы жирлегендә Смолдеярово авылында 390 урынлы гомумбелем бирү мәктәбе төзелеше һәм урта Девятово авылында 260 урын (авыл жирлегенә төньяк өлешендәге территория) гомумбелем бирү мәктәбе төзелеше тәкъдим ителә.

Урта Девятово авылындагы коттедж поселогы территориясен планлаштыру һәм ызанлау проекты нигезендә 300 урынлык проект куәте булган гомумбелем бирү мәктәбе төзү тәкъдим ителә.

Өстәмә белем бирү оешмалары

Татарстан Республикасы Лаеш муниципаль районының (үзгәрешләренә кергү) №3-РС 03.02.2020 елгы һәм

Беренче чиратта Урта Девятово авыл жирлегендә гомумбелем бирү мәктәбе, яңа гомуми белем бирү мәктәпләре, авыл мәдәният йорты базасында, проектлана торган иҗтимагый үзәк базасында балалар иҗаты түгәрәкләрен урнаштыру тәкъдим ителә. Урта Девятово гомуми проект куәте 686 урынга исәпләнгән, беренче чиратта, 624 урынга исәпләнгән.

Сәламәтлек саклау объектлары

Урта Девятово авыл жирлеге администрациясе мәгълүматларына караганда, Емельяново авылында фельдшер-акушерлык пункты искергән бинада урнашкан. Татарстан Республикасы Лаеш муниципаль районының 03.02.2020 елгы 3-РС номерлы схема территориаль планлаштыру (үзгәрешләр кертү) №3-РС һәм беренче чиратта Урта Девятово авыл жирлегендә, беренче чиратта, алмашка 2 килү куәте булган Емельяновск фельдшер-акушерлык пунктының жимерү һәм яңа төзү каралган.

Генераль план чаралары тәкъдим ителә:

- Смолдеярово авылында модульле фельдшер-акушерлык пункты төзү, беренче чиратта, исәп-хисап срогына сменага 32 килү проект куәте белән;
- Урта Девятово авылында модульле фельдшер-акушерлык пункты төзү, проектлана торган ижтимагый үзәк составында беренче чиратта бер сменага 65 килү проект куәте белән;
- Урта Девятово авылында модульле фельдшер-акушерлык пункты төзү (авыл жирлегенен төньяк өлешендә, яңа территория) проект куәтенә ия, беренче чиратта, беренче чиратта - хисап срогына да 23 килү куәте белән;
- Аптеканы Урта Девятово авылында проектлана торган ижтимагый үзәк составында урнаштыру.

Мәдәният һәм сәнгать объектлары

Генераль план, беренче чиратта, Урта Девятово авыл жирлегендә тәкъдим ителә:

- авыл мәдәният йортының һәм китапханәнең проект куәте 541 урын һәм китап фондының 27,26 мең нөсхәсен Урта Девятово авылы янында яңа төзү;
- авыл мәдәният йортының һәм китапханәнең проект куәте 350 урын һәм китап фондының 13,68 мең нөсхәсе Смолдеярово авылына туры китерелде;
- Урта Девятово авылында 242 нче урында проект куәте булган авыл мәдәният йортының яңа төзелеше (авыл жирлегенен төньяк өлеше, яңа территория);
- Урта Девятово авылында авыл мәдәният һәм китапханә йортына капитал ремонт ясала.

Физик культура һәм массакүләм спорт объектлары

Генераль план белән беренче чиратта урнаштыру тәкъдим ителә;

- гомуми проект куәте 1302 кв.м булган спорт заллары Урта Девятово авылы проектлана торган ижтимагый үзәк составында;
- гомуми проект куәте 446 кв.м булган спорт заллары Урта Девятово авылындагы проектлана торган ижтимагый үзәк составында (авыл жирлегенен төньяк өлешендәге яңа территория);
- гомуми проект куәте булган 637 кв.м спорт залларын Смолдеярово авылының проектлана торган ижтимагый үзәк составында урнаштыру;
- Уртача Девятово авылында гомуми майданы 6924 кв.м. булган яңы корылмаларның төзелеше;

- Уртача Девятово авылында гомуми майданы 2485 кв.м. булган яссы корылмаларның төзелеше (авыл жирлегенең төньяк өлешендәге яңа территория);
- Смолдеярово авылында яңа гомуми белем бирү мәктәбендә гомуми проект майданы 3548 кв.м. спорт майданчыклары төзү тәкъдим ителә.

Башка объектлар

Коммуналь-көнкүреш хезмәте күрсәтүнең һәм шәхси хезмәтләр күрсәтүнең төзелмәгән объектлары

Генераль план беренче чиратта һәм хисап срогына түбәндәгеләрне урнаштыру тәкъдим ителә:

- көнкүреш хезмәте күрсәтү предприятиеләре (чәчтарашханә, ателье, матурлык салоннары, аяк киemen ремонтлау, техника ремонтлау, фотохезмәт күрсәтү һ.б.) тарафыннан проектлана торган ижтимагый үзәк составында. Урта Девятово авылы гомуми проект куәте булган 29 эш урыны составында;
- урта Девятово авылында гомуми проект куәте булган 9 эш урыны булган көнкүреш хезмәте күрсәтү предприятиеләрен урнаштыру (авыл жирлегенең төньяк өлешендәге яңа территория);
- Смолдеярово авылының проектлана торган ижтимагый үзәге составында 13 эш урыны булган гомуми проект куәте булган көнкүреш хезмәте күрсәтү предприятиеләрен урнаштыру.

Сәүдә һәм жәмәгать туклануы объектлары

Генераль план буларак, беренче чиратта, түбәндәге сәүдә һәм жәмәгать туклануы предприятиеләрен төзү тәкъдим ителә:

- урта Девятово авылында гомуми сәүдә майданы 1061,8 кв.м., жәмәгать туклануы предприятиеләре составында 167 урынга;
- Урта Девятово авылында (авыл жирлегенең төньяк өлешендәге яңа территория) гомуми сәүдә предприятиеләре 191,4 кв.м., 25 урынга жәмәгать туклануы предприятиеләре;
- Смолдеярово авылында сәүдә предприятиеләре 254,7 кв.м майданлы сәүдә предприятиеләре һәм 34 урынга жәмәгать туклануы предприятиесе;
- Емельяново авылында 18 кв.м майданлы сәүдә предприятиесе.

Киләсе елга план исәп-хисап срок гамәлгә ашыруның генераль план түбәндәге сәүдә һәм жәмәгать туклануы предприятиеләрен төзү тәкъдим ителә:

- Урта Девятово авылында (авыл жирлегенең төньяк өлешендәге яңа территория) гомуми сәүдә предприятиеләре 191,1 кв.м., 26 урынга жәмәгать туклануы предприятиеләре;
 - Смолдеярово авылында сәүдә предприятиеләре 291,3 кв.м майданлы сәүдә предприятиеләре һәм 39 урынлы жәмәгать туклануы предприятиесе;
 - Емельяново авылында 8,7 кв.м майданлы сәүдә предприятиесе.
- Моннан тыш, Маматово авылында күчмә сәүдә оештырырга тәкъдим ителә.

Халыкка хокук, финанс, консультация һәм башка шундый хезмәтләр күрсәтү буенча төзелмәгән объектлар

Урта Девятово һәм Смолдеярово авылларында, беренче чиратта, банклар бүлекләрен проектлана торган ижтимагый үзәкләр составына урнаштыру тәкъдим ителә.

Зират

Генераль план буларак, беренче чиратта, Смолдеярово авылы янындагы Сикең елгасының су саклау зонасында урнашкан зиратның бер өлешен ябу тәкъдим ителә. Урта Девятово авыл җирлеге администрациясе һәм генераль план чаралары белән Урта Девятово авылы янындагы 0,89 га майданда зират территориясен киңәйтү планлаштырыла.

Административ биналар

Иң беренче чиратта полициянең участок пунктын төзелешен тәкъдим итә. Урта Девятово авылындагы проектлана торган ижтимагый үзәк составында, исәп-хисап срогына Смолдеярово авылында полиция участок пунктын урнаштыру тәкъдим ителә.

1.5.3.2
нче
таблица.

Урта Девятово авыл җирлегенең социаль-мәдәни һәм коммуналь-көнкүреш хезмәтләре күрсәтү объектларының кирәкле куәтен исәпләү

Судья	Үлчәү берәмлеге	Гамәлдәге хәл	Норма	Авыл өчен ихтыяж җирлек		Гамәлдәге сакланучы	Кулланучылар өчен яңа төзелеш		2039 елга тәмин ителеш (хезмәт күрсәтү объектларын төзү буенча чараларны гамәлгә ашыруны исәпкә алып)%
				1 чират (2031 ел.)	Расч. срок (2041).		1 чират (2021 ел) 2031 ел.)	Расч.срок (2031 г.-2041 ел.)	
Мәктәпкәчә мәгариф оешмалары	урын	20	ы	381	446	20	361	65	100

Гомуми белем бирү оешмалары	урын	154	7-17 яшьлек балаларның 100% ы	584	1104	154	430	52 0	10 0
Өстәмә оешмалар балалар мөгарифе	урын	15	Мәктәп укучыларыннан 120%	701	1325	15	686	62 4	10 0
Хастаханәләр	койка	-	1000 кешегә 13,47 ятак.	85	98	-	85	98	0*
Аптека	объект	-	1 объект 6,2 мең кешегә.	1	1	-	1		10 0
Дәвалау-профилактика медицина оешмалары	пос./см.	12	18,15 посещ. смен ада 1000 кешегә.	114	132	10	104	18	10 0
Спорт заллары	кв.м. майдан	162	1000 кешегә 350 кв.м.	2205	2547	162	2043	34 2	10 0
Яссы корылмалар	кв.м.	123 0	1949,4 кв.м. 1000 кешегә.	1228 3	141 87	1230	1105 3	19 04	10 0
Бассейннар	кв.м. су	-	1000 кешегә 75 кв.м.	473	546	-	473	73	0*
Клублар, Мәдәният йортлары	урын	250	1000 кешелек 190 урын.	1197	1383	250	947	18 6	10 0
Китапханәләр	мең экз.	136 45	1000 кешегә 7,5 мең данә.	4725 7	545 85	13645	3361 2	73 28	10 0
Кибетләр	кв.м. торг.	16 6	1000 кешегә 300 кв.м.	189 0	218 3	166	1724	293	10 0
Жәмәгать туклануы предприятиеләре	урын	-	1000 кешегә 40 урын.	252	291	-	252	39	10 0

ЖИРЛЕ (РАЙОН) ӘҢӘМИЯТТӨГЕ ЧАРАЛАР

Мәктәпкәчә белем бирү оешмалары

1	Урта Девятово авылы	МБДОУ «Урта Девятов о балалар бакчасы "Бал корты"	Житештерү куәтен арттырган реконструкц ия	урын	20	11	+	-	Лаеш муниципаль районы СТП (үзгәрешләр кертү), Урта Девятово урта һөнәри белем бирү Генераль планы
2	Урта Девятово авылы	Балалар бакчасы	яңа төзелеш	урын	-	150	+	-	Урта Девятово авылы коттедж тибындагы поселогын планлаштыр у һәм ызанлау проекты
3	Урта Девятово авылы (авыл жирлегенең төньяк өлешендәге яңа территория)	Балалар бакчасы	яңа төзелеш	урын	-	90	+	-	Урта Девятово авыл жирлегенең генераль планы
4	Смолдеяров о	Балалар бакчасы	яңа төзелеш	урын	-	110	+	-	Урта Девятово авыл

									жирлегенен генераль планы
5	Смолдеяр о	Балалар бакчасы	яңа төзелеш	урын	-	65	-	+	Урта Девятово авыл жирлегенен генераль планы
Гомуми белем бирү оешмалары									
1	Урта Девятово авылы	Гомуми белем бирү мәктәбе	яңа төзелеш	урын	-	300	+	-	Урта Девятово авылы коттедж тибындагы поселогын планлаштыр у һәм ызанлау проекты
2	Урта Девятово авылы (авыл жирлегенен төньяк өлешендәге яңа территория)	Гомуми белем бирү мәктәбе	яңа төзелеш	урын	-	260	+	-	Урта Девятово авыл жирлегенен генераль планы
3	Смолдеяр о авылы (көнъякта Смолдеяр о)	Гомуми белем бирү мәктәбе	яңа төзелеш	урын	-	390	+	-	Урта Девятово авыл жирлегенен генераль планы

	авылы)								
Өстәмә белем бирү оешмалары									
1	Урта Девятово авылы	мәгариф, мәдәният оешмалары каршында балаларга өстәмә белем бирү оешмаларын ачу	оештыру	урын	15	686/624	+	+	Лаеш муниципаль районы СТП (үзгәрешләр кертү), Урта Девятово авыл жирлегенең генераль планы
Сәламәтлек саклау объектлары									
1	Емельяново авылы	Фельдшерлык- акушерлык пункты	искергән буенча төше	алмашка килү	2	-			Лаеш муниципаль районы СТП, Урта Девятово урта һөнәри белем бирү Генераль планы
2	Емельяново авылы	Фельдшерлык- акушерлык пункты	яңа төзелеш	алмашка килү	-	2			
3	Урта Девятово авылы	Проектлана торган ижтимагый үзәк составында Фельдшер- акушерлык пункты	яңа төзелеш	алмашка килү	-	65	+	-	Урта Девятово авыл жирлегенең генераль планы
4	Урта Девятово авылы (авыл жирлегенең төньяк өлешендәге яңа	Фельдшерлык- акушерлык пункты	яңа төзелеш	алмашка килү	-	23	+	+-	Урта Девятово авыл жирлегенең генераль планы

	территория)								
5	Смолдеярово	Модуль фельдшер-акушерлык пункты	яңа төзелеш	алмашка килү	-	32	+	+	Лаеш муниципаль районы СТП, Урта Девятово урта һөнәри белем биру Генераль планы
6	Урта Девятово авылы	Проектлана торган ижтимагый үзәк составында даруханә	яңа төзелеш	объект		1	+		Урта Девятово авыл жирлегенең генераль планы
ЖИРЛЕ (ЖИРЛЕК) ӘҢӘМИЯТТӘГЕ ЧАРАЛАР									
Физик культура һәм массакүләм спорт объектлары									
1	Урта Девятово авылы	Проектлана торган ижтимагый үзәк составындагы спорт заллары	яңа төзелеш	кв.м	-	1302	+	-	Урта Девятово авыл жирлегенең генераль планы
2	Урта Девятово авылы (авыл жирлегенең төньяк өлешендәге яңа территория)	Проектлана торган ижтимагый үзәк составындагы спорт заллары	яңа төзелеш	кв.м	-	446	+	-	Урта Девятово авыл жирлегенең генераль планы

3	Смолдеярово	Катнашкан спорт заллары проектлана торган ижтимагый үзәк	яңа төзелеш	кв.м	-	637	+	-	Урта Девятово авыл жирлегенең генераль планы
4	Урта Девятово авылы	Яссы корылмалар	яңа төзелеш	кв.м	-	6924	-	+	Урта Девятово авыл жирлегенең генераль планы
5	Урта Девятово авылы (авыл жирлегенең төньяк өлешендәге яңа территория)	Яссы корылмалар	яңа төзелеш	кв.м	-	2485	-	+	Урта Девятово авыл жирлегенең генераль планы
6	Смолдеярово	Яңа мәктәп каршындагы спорт майданчыгы	яңа төзелеш	кв.м	-	3548	+	-	Урта Девятово авыл жирлегенең генераль планы
Мәдәният һәм сәнгать объектлары									
1	Урта Девятово авылы	Жәмәгать үзәге составындагы авыл мәдәният йорты	яңа төзелеш	урын	-	541	+	-	Урта Девятово авыл жирлегенең генераль планы
2	Урта Девятово авылы	Жәмәгать үзәге составындагы китапханә	яңа төзелеш	мең данә китап	-	27.26	+	-	Урта Девятово авыл жирлегенең генераль планы
3	Урта Девятово авылы	Авыл мәдәният йорты/китапханә	Капиталь ремонт	урынн ар/ мең данә	250/13,65	-	+	-	Урта Девятово авыл жирлегенең генераль планы

				китап					
4	Урта Девятово авылы (авыл жирлегенең төньяк өлешендәге яңа территория)	Жәмәгать үзәге составындагы авыл мәдәният йорты	яңа төзелеш	урын	-	242	+	-	Урта Девятово авыл жирлегенең генераль планы
5	Смолдеярово	Авыл мәдәният йорты	яңа төзелеш	урын	-	350	+	-	Урта Девятово авыл жирлегенең генераль планы
6	Смолдеярово	Китапханә	яңа төзелеш	мең данә китап	-	13,68	+	-	Урта Девятово авыл жирлегенең генераль планы

Хезмәт күрсәтүнең башка объектлары

Коммуналь-көнкүреш хезмәтләре күрсәтү һәм шәхси хезмәтләр күрсәтү объектлары төзелмәгән.

1	Урта Девятово авылы	Жәмәгать үзәге составында көнкүреш хезмәте күрсәтү предприятиеләре	яңа төзелеш	кол. мест	-	29	+	+	Урта Девятово авыл жирлегенең генераль планы
2	Урта Девятово авылы (авыл жирлегенең төньяк өлешендәге)	Көнкүреш хезмәте күрсәтү предприятиеләре	яңа төзелеш	кол. мест	-	9	+	+	Урта Девятово авыл жирлегенең генераль планы

	яңа территория)								
3	Смолдеярово	Көн күреш хезмәте күрсәтү предприятиеләре	яңа төзелеш	кол. мест	-	13	+	+	Урта Девятово авыл жирлегенең генераль планы
Сәүдә һәм жәмәгәт туклану объектлары									
1	Урта Девятово авылы	Сәүдә предприятиеләре	яңа төзелеш	кв.м. торг. пл.	-	1061,8	+	+	Урта Девятово авыл жирлегенең генераль планы
2	Урта Девятово авылы (авыл жирлегенең төньяк өлешендәге яңа территория)	Сәүдә предприятиеләре	яңа төзелеш	кв.м. торг. пл.	-	191,4/191,1	+	+	Урта Девятово авыл жирлегенең генераль планы
3	Смолдеярово	Сәүдә предприятиеләре	яңа төзелеш	кв.м. торг. пл.	-	254,7/291,3	+	+	Урта Девятово авыл жирлегенең генераль планы
4	Емельяново авылы	Сәүдә предприятиеләре	яңа төзелеш	кв.м. торг. пл.	-	18/8,7	+	+	Урта Девятово авыл жирлегенең генераль планы
5	Маматово авылы	Беренче кирәк булган продуктларны китерү	Сәүдәнең күчмә чаралары ярдәмендә беренче кирәк булган товарларны	-	-	-	+	+	Урта Девятово авыл жирлегенең генераль планы

			китерү						
6	Урта Девятово авылы	Жәмәгать үзәге составында жәмәгать туклануы предприятиеләре	яңа төзелеш	урыннар	-	167	+	-	Урта Девятово авыл жирлегенең генераль планы
7	Урта Девятово авылы (авыл жирлегенең төньяк өлешендәге яңа территория)	Жәмәгать туклануы предприятиеләре	яңа төзелеш	урыннар	-	25/26	+	+	Урта Девятово авыл жирлегенең генераль планы

8	Смолдеярово	Жәмәгать туклануы предприятие ләре	яңа төзелеш	урыннар	-	34/39	+	+	Урта Девятово авыл жирлегенең генераль планы
Халыкка хокук, финанс, консультация һәм башка шундый хезмәтләр күрсәтү буенча төзелмәгән объектлар									
1	Урта Девятово авылы	Проектлана торган ижтимагый үзәк составында банк бүлеге	яңа төзелеш	объект	-	2	+	+	Урта Девятово авыл жирлегенең генераль планы
2	Смолдеярово	Проектлана торган ижтимагый үзәк составында банк бүлеге	яңа төзелеш	объект	-	1	+	-	Урта Девятово авыл жирлегенең генераль планы
Административ бина									

1	Урта Девятово авылы	Проектлана торган ижтимагый үзек составында полициянең участок пункты	Яңа төзелеш	объект	-	1		+	Урта Девятово авыл жирлегенең генераль планы	
2	Смолдеярово	Полициянең участок пункты	Яңа төзелеш	объект	-	1		+	Урта Девятово авыл жирлегенең генераль планы	
Зират										
1	Смолдеярово авылы янында	Зират	Зиратның элэгүче өлешен ябу Сикең елгасының су саклау зонасына	га	0,98	0,74		+	-	Урта Девятово авыл жирлегенең генераль планы
2	Урта Девятово авылы янында	Зират	Зиратны киңәйтү	га	1,12	2,01		+	-	Урта Девятово авыл жирлегенең генераль планы

1.Тарихи-мәдәни мирас

Татарстан Республикасы комитетының 2019 елның 2 декабрендәге 01-02/5371 номерлы мәдәни мирас объектлары буенча хаты нигезендә, Урта Девятово авыл жирлеге территориясендә мәдәни мирас объектларының бердәм дәүләт реестрына кертелгән региональ (республика) әһәмияттәге түбәндәге мәдәни мирас объектлары урнашкан:

- Казан Алласы Матери исеменә чиркәү, 1907 ел, адресы буенча урнашкан: Татарстан Республикасы, Лаеш муниципаль районы, Урта Девятово авыл жирлеге, Смолдеярово авылы, Үзәк ур., 13 й.
- 1784 елгы Божья Матери Знамениясе чиркәве түбәндәге адрес буенча урнашкан: Татарстан Республикасы, Лаеш муниципаль районы, Урта Девятово авыл жирлеге, Емельяново авылы, Үзәк урам, 1Б йорт.

2.Житештерү территорияләре

Урта Девятово авыл жирлегендә хәрби часть, Урта Девятово авылында тимерчелек остаханәсе бар.

ЖИРЛЕ (РАЙОН) ӘҢӘМИЯТТӘГЕ ЧАРАЛАР

1	Урта Девятово авылы	Тимер остаханәсе	Санитар-яклау зонасын торак төзелеше һәм башка нормалаштырылган объектлар чикләренә кадәр кыскарту максатыннан производствоны оптимальләштерү	-	-	-	+		Урта Курчак авыл жирлегенә генераль планы
2	Урта Девятово уртак предприятие (жирлекнең көнчыгыш өлеше)	Кадастр номерлары 16:24:100503:43 булган жир участоклары һәм 16:24:100503:45 карьераны урнаштыру астында	Кадастр номерлары булган жир кишәрлекләрендә 16:24:100503:43 һәм 16:24:100503:45 карьера, әлеге жир кишәрлекләрен "авыл хужалыгы билгеләнешендәге жир" категориясеннән "сәнәгать, энергетика, транспорт, элемент, радиотапшырулар, телевидение, мәгълүмат, космик эшчәнлек тәэмин итү өчен жирләр, оборона жирләре, иминлек һәм башка махсус билгеләнештәге	га	-	3,12	+		Урта Курчак авыл жирлегенә генераль планы

			жирләр" категориясенә күчерү белән						
--	--	--	--	--	--	--	--	--	--

3.Агросәнэгать комплексы

Агросәнэгать комплексы азык-төлек продуктлары житештерү һәм алар белән халыкны тәмин итү, авыл хужалыгы өчен житештерү чаралары житештерү һәм авыл хужалыгына хезмәт күрсәтү белән мәшгуль макроикътисад тармаклары жыелмасыннан гыйбарәт.

Урта Девятово авыл жирлеге территориясендә түбәндәге дество агросәнэгать комплекслары урнашкан:

- МТП (машина-трактор паркы) Урта Девятово авылында;
- Урта Девятово авылы «Среднее Девятово» ЖЧЖнең МТП;
- Урта Девятово авылы янындагы ыңдыр табагы;
- Урта Девятово авылы янындагы 486 башка исәпләнгән эре мөгезле терлекләр фермасы;
- Урта Девятово авылы янындагы көтүче;
- Урта Девятово авыл жирлегенең төньяк өлешендә умарталыклар;
- Урта Девятово авылы янындагы яшелчәсаклагыч;
- Маматово авылы янындагы «Урта Девятово» ЖЧЖнең эре мөгезле терлекләр өчен жәйге лагере;

•
сарыклар - 30 баш)

КФХ (эре мөгезле терлекләр - 12 баш, атлар - 10 баш,
Урта Девятово авыл жирлегенең төньяк өлешендә.

Агросәнәгать комплексын үстерү

Урта Девятово авыл жирлегенә генераль планы түбәндәгеләрне тәкъдим итә:

- «Урта Девятово» ЖЧЖнең санитар-яклау зонасын торак төзелеше һәм Урта Девятово авылындагы башка нормалаштырылган объектлар чикләренә кадәр кыскарту максатыннан житештерүне оптимальләштерү;
- МТПның санитар-яклау зонасын (машина-трактор паркын) торак төзелеше һәм Урта Девятово авылы янындагы башка нормалаштырылган объектлар чикләренә кадәр киметү максатында житештерүне оптимальләштерү;
- торак төзелеше чикләренә кадәр 486 башка исәпләнгән эре мөгезле терлекләр фермасының санитар-яклау зонасын кыскарту максатында производствоны оптимальләштерү;
- яр буге яклау полосасында урнашкан эре мөгезле терлекләр жәйге лагере өлешен ябу, санитар-яклау зонасын кыскарту максатыннан, Маматово авылы янындагы торак төзелеше чигенә кадәр житештерүне оптимальләштерү;
- яр буге яклау полосасында урнашкан КФХ өлеше ябылу

буа;

- сөт һәм сыр житештерү янындагы яңа төзелешләр

Урта-Девятово ав.

- Урта-Девятово авылы янында 100 башка исәпләнгән эре мөгезле терлекләр фермасының яңа төзелеше;
- Уртача - Девятово авылы янындагы 100 башка исәпләнгән кәжә фермасының яңа төзелешен;
- Урта Девятово авылы янындагы куркыныч IV класслы авыл хужалыгы житештерүе объектлары астындагы резерв территориясе;
- Урта Девятово авылы янындагы V класслы куркыныч авыл хужалыгы житештерүе объектлары астындагы резерв территориясе.

Урта Девятово авыл жирлегендә агросәнәгать комплексын үстерү чаралары исемлегә 1.5.6.1 нче таблицادا бирелгән.

37

1.5.6.1 Урта

Девятово авыл жирлегендә агросәнәгать комплексын үстерү чаралары исемлегә

№ п / п	Торак пункт	Объект исеме	Чараның төре	Үлчәү бердәмле ге	куәте		Гамәлгә ашыру сроклары		Чара буенча чыган ак
					Булга н	Өстәмә / яңа	Беренч е чират (2021- 2031 г.)	Исәп- хисап срогы (2031- 2041 еллар	

.)

*ЖИРЛЕ (РАЙОН) ӘҢӘМИЯТТӘГЕ
ЧАРАЛАР*

1	Урта Девято во авылы	ООО МТП "Урта- Девятово"	Санитар-яклау зонасын торақ төзелеше һәм башка нормалаштырылган объектлар чикләренә кадәр киметү максатыннан производствоны оптимальләштерү	-	-	-	+	Урта Девятово авыл жирлегенен генераль планы
2	Урта Девято во авылы	МТП (маши на-трактор паркы)	Санитар-яклау зонасын кыскарту максатында производствоны оптимальләштерү торақ төзелеше һәм башка нормалаштырыл ган объектларның чикләре	-	-	-	+	Урта Девятово авыл жирлегенен генераль планы
3	Урта Девят о авылы янында	486 башка исәплән гән эре мөгезле терлек фермас ы	Санитар-яклау зонасын торақ төзелеше чикләренә кадәр киметү максатында производствоны оптимальләштерү нормалаштырыл а торган объектлар	-	-	-	+	Урта Девятово авыл жирлегенен генераль планы

4	Мамат ово авылы янында	"Урта Девятово" ЖЧЖ эре мөгезле терлекләр өчен жәйге лагерь	1. Яр буе яклау комплексында урнашкан эре мөгезле терлекләр жәйге лагереның бер өлеше ябылу елга полосасы 2. Санитар-яклау зонасын кыскарту максатында производствоны оптимальләштерү торак төзелеше һәм башка нормалаштырылган объектларның чикләре	га	15,6 1	11,3 5	+		Урта Девятово авыл жирлегенең генераль планы
5	Урта Аты авылы жирлек	КФХ (эре мөгезле терлекләр - 12 баш, ат - 10, сарыклар - 30)	Буа яры яклау полосасында урнашкан КФХ өлешен ябу	га	1,3 9	0,7 7	+		Урта Девятово авыл жирлегенең генераль планы
6	Урта Девятово авылы янында	Сөт һәм сыр житештерү	Яңа төзелеш	га		5,9 4	+		Урта Девятово авыл жирлегенең генераль планы

7	Урта Девятово авылы янында	100 башка исәпләнгән эре мөгезле терлекләр фермасы	Яңа төзелеш	га		5.96	+		Урта Девятово авыл жирлегенең генераль планы
---	----------------------------	--	-------------	----	--	------	---	--	--

№ п/ п	Торак пункт	Объект исеме	Чараның төре	Үлчәү бердәмлеге	куәте		Гамәлгә ашыру сроклары		Чара буенча чыгана к
					Булган	Өстәмә / яңа	Беренчеле чират (2021-2031 г.)	Исәп-хисап срок (2031-2041 еллар.)	
8	Урта Девятово авылы янында	100 башка исәпләнгән күн ферма	Яңа төзелеш	га		6.57	+		Урта Девятово авыл жирлегенең генераль планы
9	Урта Девятово авылы янында	Резерв IV класслы куркыныч авыл хужалыгы житештерүе объектлары территориясе	Яңа төзелеш	га		5.29	+		Урта Девятово авыл жирлегенең генераль планы

10	Урта Девятово авылы янында	Резерв авыл хужалыгы житештерүе объектлары өчен территория V класслы куркыныч	Яңа төзелеш	га		4.3 3	+		Урта Девятово авыл жирлегенен генераль планы
----	----------------------------	---	-------------	----	--	----------	---	--	--

4. Туристлык-рекреацион потенциал. Жирле халыкның ялын оештыру

Туристлык-рекреация системасын үстерү. Жирле халыкның ял итү урыннарын оештыру

Рекреацион комплексларны үстерү максатларында генераль план чаралары түбәндәгеләрне тәмин итәргә тиеш: жирлекнең кирәкле транспорт инфраструктурасы белән тәмин ителгән икенче торак һәм дача массивлары зонасы, рекреация зоналары буларак жәлеп итүчәнлеген арттыруны; халык өчен ял көне массакуләм ялын үстерү өчен шартлар тудыруны; жирлек территориясенен, әйләнә-тирә мохитнең массакуләм ял итү урыннарында иминлеген саклап калган очракта, табигый-ландшафт потенциалыннан файдалануны, торак пунктлар янында яшел зоналар һәм ял зоналарын формалаштыруны һәм комплекслы үстерүне тәмин итүне.

Урта Девятово авыл жирлегенен туристлык-рекреация системасын алга таба үстерү нигезендә экскурсия-дини объектлар, шулай ук табигый рекреация ресурслары - урманнар, буалар, Казан шәһәренең чагыштырмача якин урнашуы ята.

Урманнарда янғын һәм санитария куркынычсызлыгы кагыйдәләрен, урманнарны яңадан торгызу һәм урманнарны карау шарты белән жирлектә урманнардан рекреацион файдалануны генераль план белән үстерү тәкъдим ителә.

Урманнардан Рекреацион файдалану күпчелек кешеләрнең көчләрен торгызу һәм сәламәтлеген саклау өчен кирәк. Шуңа күрә урманнардан рекреацион максатлар өчен файдалану аерым әһәмияткә ия. Әмма урманда күп санлы кешеләрнең булуы урманнарны деградацияләүгә китерергә мөмкин, урманның санитар-гигиена, су саклау һәм туфракны яклаучы функцияләрен киметә, рекреацион дигрессия барлыкка килү куркынычы тудыра.

Ял итүне, туризмны, физкультура-савыктыру һәм спорт эшчәнлеген оештыру максатларында рекреация эшчәнлеген гамәлгә ашыру өчен туристик сукмаклар һәм трассалар оештырырга, мәдәни-массакуләм чаралар, жәяүлеләр, велосипедта һәм чаңгыда йөрү, ат чабышлары, танып белү һәм экология экскурсияләре, урманда ярышлар үткәргә туры килә торган аерым спорт төрләре буенча спорт ярышлары, физкультура-спорт фестивальләре һәм тренировка жыеннары оештырырга, шулай ук рекреация эшчәнлеген башка төрләре белән шөгьльләнергә мөмкин.

Лаеш муниципаль районы һәм республиканың туристлык-рекреация системасын үстерү район чикләрендә булган кебек, шулай ук республиканың туристик-рекреацион зоналары арасында тыгыз, үзара бәйләнештә булган багланышларны булдырмыйча мөмкин түгел. Читтән керү туризмның үстерүне тәмин итү өчен районга төбәкара, республика һәм жирле маршрутларны үстерергә кирәк.

«Татарстанның энже муенсасы» төбәк туристик маршруты федераль һәм региональ дәрәжәдәге туристик үзәкләрне тоташтырачак

(Казан, Зөя, Лаеш, Алабуга, Болгар, Билэр, Чистай һәм башкалар) һәм ике маршрут: Кече һәм Зур Кольцо.

Лаеш муниципаль районының территорияль планлаштыру схемасы тәкъдим ителде мэдәни-танып белү район маршрут тарихи буенча урыннар Лаеш Район, колачлаучы Лаеш шәһәре (Краевед музейе, «Татар диңгезе» Кама бүләкләренең дегустациясе), Октябрь исемендәге совхоз поселогы («Тимер ярминкә»), Смолдеярово авылы (Казан Изге Ана гыйбадәтханәсе), Именьково авылы (археологик һәйкәлләр), Шуран авылы (А.П.Нормацкий утары).
 Үсеш рекреацион территорияләр . генераль Урта Девятово авыл жирлегенең планында жирле халыкның ял итү зонасы буларак яшел утыртмалар системасын оештыру буенча чаралар каралган. Яшел утыртмалар системасын оештыру буенча кешеләр ялы өчен уңайлы мөмкинлекләр тудыру, яхшыру чаралары комплексы Йөзе авыл торак пункт күздә тотта ике төп этап: гомуми файдаланудагы яшелләндерүне оештыру һәм оешма

Куллануның чикләнгән төрләрен яшелләндерү.

Гомуми файдаланудагы яшел утыртмаларны оештыру чаралары - административ һәм ижтимагый биналарда, көндәлек хезмәт күрсәтү үзәкләрендә скверлар булдыру, төп урамда бульвар төзү, урамнарны яшелләндерү, чәчәк түтәлләре һәм газлар төзү.

Кулланылышы чикләнгән яшел утыртмаларны оештыру чаралары - мәгариф һәм тәрбия объектларының территорияләрен яшелләндерү һәм социаль һәм мэдәни-көнкүреш хезмәтләре күрсәтү объектларының (палисадниклар урнаштыру, жиләк-жимеш һәм декоратив агачлар утырту, куаклар утырту, чәчәк түтәлләре төзү).

1.5.7.1 нче
таблица.

Урта Девятово авыл жирлегендә рекреация территорияләрен үстерү буенча чаралар исемлегә

№ т/ б	Торак пункт	Объект исеме	Чараның төре	Үлчәү бердәмлеге	куәте		Гамәлгә ашыру сроклары		Чара чыганагы
					Булга н	Өстәм ә	Беренч е чират (2021- 2031 г.)	Исәп- хисап срогы (2031 -2041 г.)	
РЕГИОНАЛЬ ӘҺӘМИЯТТӨГЕ ЧАРАЛАР									
1	Емельяново авылы Урта Девятов	«Татарстанның әнже муенсасы» (Кече Кольцо)	Маршрутн ы оештыру	-	-	-	+	+	Лаеш МР СТП Урта Девятово

	о уртак предпри ятие								авыл жирлегене ң генераль планы
ЖИРЛЕ (РАЙОН) ӘҢӘМИЯТТӨГЕ ЧАРАЛАР									
1	Урта Девятово уртак предпри ятие. Смолдея рово	Тарихи-мәдәни маршрут (Лаеш районының тарихи урыннары буенча)	Маршрутн ы оештыру	-	-	-	+	+	Лаеш МР СТП Урта Девятово авыл жирлегене ң генераль планы
ЖИРЛЕ (ЖИРЛЕК) ӘҢӘМИЯТТӨГЕ ЧАРАЛАР									
1	Урта Девятово урта һөнәри белем бирү	Гомуми файдалануд агы яшелләндер ү	Яңа төзелеш	-	-	-	+	+	Лаеш МР СТП Урта Девятово авыл жирлегене ң генераль планы

5. Автомобиль юллары һәм транспорт

Транспорт, башка инфраструктур тармаклар белән беррәттән, жәмгыятьнең тормыш эшчәнлегенең төп шартларын тәмин итә, социаль һәм икътисадый максатларга ирешүдә мөһим инструмент булып тора.

Урта Девятово авыл жирлегенең транспорт структурасы Лаеш муниципаль районы транспорт структурасының бер өлеше булып тора, ул, үз чиратында, Татарстан Республикасы транспорт челтәренә интеграцияләнгән һәм автомобиль транспорты белән тәкъдим ителгән.

Урта Девятово авыл жирлегенең гамәлдәге автомобиль юллары федераль, төбәк яки муниципальара һәм жирле эһәмияттәге юллардан гыйбарәт.

Авыл жирлеге территориясе буйлап федераль автомобиль юлы уза

Көнъяк-көнчыгыштан көнъяк-көнчыгышка таба баручы һәм төп транспорт күчәре булып торучы III категориядәге «Казан - Оренбург» автомобиль юлы.

«Казан-Оренбург» Татарстан Республикасы үзәген Казан шәһәрен Оренбург өлкәсе - Оренбург шәһәре белән тоташтыра.

Региональ яки муниципальара эһәмияттәге автомобиль юллары булып II, IV һәм V категорияле дүрт юл тора:

1. II категориядәге «Сорочьи Горы - Шәле» Урта Девятово авыл жирлеге территориясе буйлап көнчыгыш өлешендә уза;
2. Урта Девятово - Татарский Янтык IV категорияле, жирлек территориясе буйлап көнбатыштан көнчыгышка таба киңлек юнәлештә уза, Урта Девятово авыл жирлеген Лаеш муниципаль районының Татар Янтык авылы белән тоташтыра;
3. «Урта Девятово - Татарский Янтык» - Емельяново VI категорияле, көнъяк юнәлештә жавап бирә, аның буенча торак пунктка керү бара;
4. V категорияле Смолдеярово авылына килү «Казан - Оренбург» федераль автомобиль юлыннан жавап булып тора.

Урта Девятово авыл жирлеге чикләрендә гомуми файдаланудагы башка автомобиль юллары жирле эһәмияттәге автомобиль юлларына керә. Емельяново авылының подъезды энә шундый юлларга карый.

Торак пунктлар чикләрендә урнашкан автомобиль юллары төп урамга һәм торак төзелешендәге урамга бүленә. Төп урам торак территорияләр белән ижтимагый үзәк элементсен гамәлгә ашыра. Торак төзелештәге урам торак территорияләр эчендә төп урам белән элемент алып бара.

Булган транспорт каркасын анализлау таләп итә торган кайбер проблемаларны ачыклады. Урта Девятово авыл жирлегендә яшәүчеләрнең сәламәтлек саклау, мәдәният һәм сәнгать, мәгариф учреждениеләре, сәүдә һәм көнкүреш хезмәте күрсәтүнең махсулаштырылган предприятиеләре хезмәтләреннән файдалануын исәпкә алып, чит илләрдән һәм торак пунктлардан юллар сыйфатын яхшырту зарур.

Автомобиль транспортын үстерү

«Урта Девятово авыл жирлегенең транспорт инфраструктурасын үстерү» бүлеген эшләүнең төп максаты булып Лаеш муниципаль районының Урта Девятово авыл жирлегенең генераль планы составында автомобиль юлларын халык ихтыяжлары нигезендә үстерүгә, жирлек

икътисадының нәтижелелеген һәм конкуренциягә сәләтлелеген арттыруга, таләп ителгән техник халәтне, юл челтәренең үткәрүчәнлеген, куркынычсызлыгын һәм тыгызлыгын тәмин итүгә юнәлдерелгән чаралар эшләү тора.

Урта Девятово авыл жирлегенең транспорт-

коммуникация инфраструктурасын үстерү буенча төп бурычлар:

1. Тимер юл транспортын үстерү
2. Федераль әһәмияттәге автомобиль юлларын үстерү
3. Жирле әһәмияттәге автомобиль юлларын үстерү
4. Ясалма корылмалар төзү.

Урта Девятово авыл жирлегенең планлаштырылган транспорт каркасы федераль, төбәк яки муниципальара һәм жирле әһәмияттәге автомобиль юлларыннан төзелә.

Федераль әһәмияттәге тимер юл юлларын төзү һәм реконструкцияләү чаралары

Россия Федерациясендә тимер юл транспортын 2030 елга кадәр үстерү стратегиясе һәм Лаеш муниципаль районын территорияль планлаштыру схемасы нигезендә 2030 елга кадәр чорга «Казан-Әлмәт-Бөгелмә-Азнакай» тизйөрешле тимер юл төзү күздә тотыла. Шуны да билгеләп үтәргә кирәк: проектлауның алдагы этапларында трассировканы ачыкларга һәм әлеге тимер юлга төзәтмәләр кертергә кирәк.

Федераль әһәмияттәге автомобиль юлларын төзү һәм реконструкцияләү чаралары

Федераль әһәмияттәге гомуми файдаланудагы автомобиль юллары исемлегенә билгеләнгән тәртиптә федераль әһәмияттәге гомуми файдаланудагы автомобиль юлларының күрсәтелгән исемлегенә кертү өлешендә үзгәрешләр кертү буенча тәкъдимнәр әзерләү, гомуми файдаланудагы федераль әһәмияттәге автомобиль юлларына кертү критерийларына җавап бирә торган һәм аларны билгеләнгән тәртиптә федераль милеккә тапшыру буенча тәкъдимнәр әзерләү гомуми файдаланудагы федераль әһәмияттәге автомобиль юллары исемлегенә үзгәрешләр кертү буенча тәкъдимнәр әзерләү Тәртибе нигезендә гамәлгә ашырыла.

Татарстан Республикасы Лаеш муниципаль районының территорияль планлаштыру схемасы нигезендә юл өслеген I техник категориягә җиткереп, «Казан-Оренбург» федераль әһәмияттәге автомобиль юлында реконструкцияләү планлаштырыла. Урта Девятово авыл жирлегенең генераль планында әлеге чара жирлек чикләрендә исәпкә алына.

Нигездә Схемалар территорияль планлаштыру Татарстан Республикасы Лаеш муниципаль районының (Жирле әһәмияттәге объектларны планлаштырып урнаштыру картасы) федераль әһәмияттәге автомобиль юлын Казан-Оренбург (Чирпа авылыннан, Полянка авылыннан һәм Именьково авылыннан бару) юлына яқын килә торган автомобиль юлын төзү планлаштырыла.

Автомобиль юлларын төзү һәм реконструкцияләү чаралары жирле әһәмияттәге

Урта Девятово авыл жирлегенең генераль планы нигезендә Лаеш муниципаль районын территорияль планлаштыру схемасы нигезендә түбәндәге чаралар тәкъдим ителә:

- беренче чиратта 0,41 км озынлыктагы «Емельяново авылы янындагы зиратка якынлашу» автомобиль юлының яңа төзелешен;
- беренче чиратта 0,36 км озынлыктагы «Маматово авылына килү» автомобиль юлында асфальт-бетон өслек төзү (асфальт-бетон өслек урнаштыру);
- беренче чиратта 0,37 км озынлыктагы «Емельяново авылына килү» автомобиль юлында асфальт-бетон өслек төзү (асфальт-бетон өслек ясау);
- беренче чиратта 0,96 км озынлыктагы «Урта Девятово авылына килү» автомобиль юлының яңа төзелешен (авыл жирлегенең төньяк өлешендәге яңа территория);
- беренче чиратта 0,08 км озынлыктагы «Урта Девятово авылына килү» автомобиль юлының яңа төзелешен;
- яңа төзелеш автомобиль юллар "Подъезд к 0,03 км озынлыктагы урта Девятово авылы беренче чиратта;
- 0,18 км озынлыктагы «Смолдеярово авылына килү» автомобиль юлының яңа төзелеше беренче чиратта.
- яңа төзелеш автомобиль юллар "Подъезд к 0,23 км озынлыктагы "карьерга" беренче чиратта.

Ясалма корылмалар

Урта Девятово авыл жирлегенең генераль планы итеп Емельяново авылындагы Брысс елгасы аша күпер салу һәм Урта Девятово авылындагы күперне төзү тәкъдим ителә.

Генераль план чаралары белән «Казан - Әлмәт-Азнакай» тизйөрешле тимер юлында күпер (хайваннар өчен биопереход) төзү тәкъдим ителә.

Урам-юл челтәре

Урта Девятово авылы жирлегенең генераль планы булып Садовая урамына капитал ремонт ясау, Советлар Союзы Герое А.Г. Сергеев урамындагы яңа төзелеш тәкъдим ителә. Урта Девятово авылында шулай ук Урта Девятово, Емельяново авылы һәм Смолдеярово авылындагы урамнарны һәм тыкрыкларны төзү тәкъдим ителә.

Транспорт инфраструктурасын үстерү чаралары исемлеге 1.5.8.1 нче таблицада бирелгән.

1.5.8.1 нче
таблица.

2021-2041 елларда Урта Девятово СП территориясендә транспорт-коммуникация инфраструктурасын үстерү буенча чаралар исемлеге.

					күзәте	Гамәлгә ашыру срогы	
--	--	--	--	--	--------	---------------------	--

№ т/ б	Урнаш у урыны	Объект исеме	Чара төре	Үлчәү берәмле ге	Булга н	Яңасы (өстәмә)	Беренче чират (2021- 2031 еллар.)	Исәп- хиса п срог ы (203 1- 2041 еллар.)	Чара чыганагы
ФЕДЕРАЛЬ ӘҖӘМИЯТТӘГЕ ЧАРАЛАР									
<i>Тимер юл транспорты</i>									
1	Урта Девят ово урта һөнәри белем бирү	«Казан - Әлмәт- Әлмәт» тимер юлы участогы Бөгелмә - Азнакай »	яңа төзелеш	км	-	4,64	-	+	Лаеш МР СТП, Урта Девят ово авыл жирлеге нең генераль планы
<i>Автомобиль юллары</i>									
1	Урта Девят ово урта һөнәри белем бирү	Казан- Оренбург	реконструкци я	-	6,43	-	+	+	Лаеш МР СТП, Урта Девят ово авыл жирлеге нең генераль планы
2	Урта Девят ово урта	Чирпа авылы. Полянка авылы һәм	яңа төзелеш	км	-	0,81	+	-	Лаеш МР СТП, Урта Девят ово

	һөнәри белем бирү	Именьков о авылы							авыл жирлегене ң генераль планы
<i>ЖИРЛЕ ӘҤӘМИЯТТӘГЕ ЧАРАЛАР</i>									
<i>Автомобиль юллары</i>									
1	Урта Девятов о урта һөнәри белем бирү	Урта Девятово - Поповка	төзелеш (жайланма) асфальт-бетон өслек)	км	1,594	-	+	-	Лаеш МР СТП, Урта Девятово авыл жирлегене ң генераль планы
2	Урта Девятов о урта һөнәри белем бирү	Маматово авылына якынлашу	төзелеш (жайланма) асфальт-бетон өслек)	км	0,221	-	+	-	Лаеш МР СТП, Урта Девятово авыл жирлегене ң генераль планы
3	Урта Девятов о урта һөнәри белем бирү	Емельяново авылы янына килү	төзелеш (жайланма) асфальт-бетон өслек)	км	0,33	-	+	-	Лаеш МР СТП, Урта Девятово авыл жирлегене ң генераль планы Генераль планы

4	Урта Девятво о урта һөнәри белем бирү	Урта Девятво (төньяк территориясе) белән килү авыл жирлегә өлешләрә)	яңа төзелеш	км	-	0,96	+		Лаеш МР СТП, Урта Девятво авыл жирлегенә генераль планы
---	---------------------------------------	--	-------------	----	---	------	---	--	---

№ т/ б	Урнашу урыны	Объект исеме	Чара төре	Үлчәү берәмлеге	куәте		Гамәлгә ашыру срогы		Чара чыганагы
					Булган	Яңасы (өстәмә)	Беренче чират (2021-2031 еллар .)	Исәп-хисап срогы (2031 - 2041 еллар.)	
5	Урта Девятво урта һөнәри белем бирү	Карьерага килү	яңа төзелеш	км	-	0,23	+		Урта Девятво авыл жирлегенә генераль планы
6	Урта Девятво урта һөнәри белем бирү	Урта Девятво авылына якынлашу	төзелеш (жайланма) өслеккә асфальт-бетон	км	-	0,03	+	-	Урта Девятво авыл жирлегенә генераль планы

7	Урта Девятово урта һөнәри белем бирү	Урта Девятово авылына якынлашу	төзелеш (өслек астына асфальт-бетон салу)	к м	-	0,0 8	+	-	Урта Девятово авыл жирлегенең генераль планы
8	Урта Девятово урта һөнәри белем бирү	Смолдея рово авылына килү	төзелеш (өслек астына асфальт-бетон салу)	к м	-	0,1 8	+	-	Урта Девятово авыл жирлегенең генераль планы
Ясалма корымалар									
1	Емельяново авылы Урта Девятово уртақ предприятие	күпер	Яңа төзелеш	ш т	-	1	+	-	Урта Девятово авыл жирлегенең генераль планы
2	Урта Девятово авыл жирлеге. Урта Девятово	күпер	Яңа төзелеш	ш т	-	1	+	-	Урта Девятово авыл жирлегенең генераль планы
3	Урта Девятово урта һөнәри белем бирү	күпер (хайваннар өчен биопереход)	Яңа төзелеш	ш т	-	1	+	-	Урта Девятово авыл жирлегенең генераль планы
Урам-юл челтәре									

1	Урта Девятово авылы	Садовая ур.	Капиталь ремонт	к м.	0,61	-	+	-	Урта Девятово авыл жирлеген генераль планы
2	Урта Девятово авылы	Советлар Союзы Герое Сергеев А.Г.	Капиталь ремонт	к м.	-	1,14	+	-	Урта Девятово авыл жирлеген генераль планы
3	Смолдеярово	Урамнар һәм тыкрыклар	Яңа төзелеш	к м.	-	1,10	+	-	Урта Девятово авыл жирлеген генераль планы
4	Урта Девятово авылы	Урамнар һәм тыкрыклар	Яңа төзелеш	к м.	-	2,95	+	-	Урта Девятово авыл жирлеген генераль планы
5	Емельяново авылы	Урамнар һәм тыкрыклар	Яңа төзелеш	к м.	-	1,16	+	-	Урта Девятово авыл жирлеген генераль планы

12. Урта Девятово авыл жирлеген социаль-икътисадый үсеше SWOT-анализы

1.6.1 нче таблица

Көчле яктар (S)	Мөмкинлекләр (O)
<p>1. Яңа объектлар үсеше өчен ирекле булган территорияләрдә мәйданнар, шул исәптән торак төзелеше өчен дә;</p> <p>2. Муниципаль берәмлек территориясендә эре экологик пычрак житештерүләр булмау.</p>	<p>1. туризмны үстерү (ял көне туризмы, экотуризм, тематик походлар);</p> <p>2. Туучылар санын стимуллаштыру һәм үлүчеләр санын киметү;</p> <p>3. Миграция агымының артуы һәм демографик хәлнең яхшыруы стимуллаштыру;</p> <p>4. АПК үсеше;</p> <p>5. Сәнәгатьнең башка төрләрен үстерү;</p> <p>6. Хезмәт мигрантларын жәлеп итү;</p> <p>7. Сәламәт яшәү рәвеше, гаилә иминлеге кыйммәтләре һәм балаларның эһәмиятен жәмгыять аңында күтәрү;</p> <p>8. Үсеш инженерлык инфраструктура өчен потенциал инвесторларны жәлеп итү;</p> <p>9. Федераль һәм региональ максатчан программаларга керү мөмкинлеге, шул исәптән Милли проектларны гамәлгә ашыру кысаларында;</p>
Йомшак яктар (W)	Янаулар (T)
<p>1. Финанс базасы начар һәм жирлек бюджетының югары дотациясе;</p> <p>2. Квалификацияле хезмәткәрләр булмау;</p> <p>3. түбән инвестицион жәлеп итүчәнлек;</p> <p>4. Үлем-китем туучылар арасында өстенлек итә.</p>	<p>1. Демографик проблемалар: яшь халыкның китүе;</p> <p>2. Социаль инфраструктура объектларын рәсмиләштермәү;</p> <p>3. Эш урыннарын кыскарту;</p> <p>4. Башка регионнардан һәм шәһәрләрдән икътисадый яктан көчле көндәшләр булу;</p> <p>5. Социаль тигезсезлекне һәм ярлылык проблемаларын аңлау.</p>

2. Әйләнә-тирә мохитне саклау

Эйләнә-тирә мохитне саклау өлкәсендәге стратегик максатлар экологик хәлне савыктыру һәм халыкның һәм территорияләрнең экологик иминлеген тәмин итү, табигать экосистемаларын саклау һәм торгызу, табигатьтән рациональ һәм тотрыклы файдалануны тәмин итү.

Мөһим бурычлар территорияль Урта Девятово авыл жирлеген эйләнә-тирә мохитне саклау һәм экологик иминлек өлешендә планлаштыру түбәндәгеләрдән гыйбарәт:

- жирлекнең ландшафт һәм архитектура-пространство үзенчәлеген саклап калу;
- территорияләрдән нәтижәле файдалануны тәмин итү;
- тереклек эшчәнлегенең уңай тирәлеген булдыру;
- территориянең һәм эйләнә-тирә мохитнең куркынычсызлыгын тәмин итү;
- территорияне төзекләндерү һәм яшелләндерү комплекслылыгы.

Россия Федерациясе Шәһәр төзелеше кодексының 1 маддәсе нигезендә территориядән файдалануның махсус шартлары булган зоналарга саклау, санитар-яклау зоналары, Россия Федерациясе халыкларының мәдәни мирас объектларын саклау зоналары, су саклау зоналары, эчәргә яраклы су белән тәмин итү чыганакларын саклау зоналары, саклана торган объектлар зоналары, Россия Федерациясе законнары нигезендә билгеләнә торган башка зоналар керә.

Урта Девятово авыл жирлеге территориясендә түбәндәге зоналар бүлеп бирелде:

- житештерү, авыл хужалыгы объектлары, инженерлык корылмалары, махсус билгеләнгән территорияләр санитар-яклау зоналары;

Юл буе полосалары;

ЛЭП саклау зоналары;

- линия һәм элемент корылмаларының сак зоналары;

- газ бүлү чөлтәләренең минималь ераклыгы һәм саклау зоналары;

- су саклау зоналары, яр буе яклау зоналары һәм өске су объектларының яр буе полосалары;

эчәргә яраклы су белән тәмин итү чыганакларын санитар саклау зоналары;

урман фонды жирләре;

Хайваннар дөньясы объектларын саклау;

- файдалы казылмалар чыгару зонасы;

Махсус сакланучы табигать территорияләре;

- мәдәни мирас объектларының яклау зоналары;

Аэродлы территорияләр.

Генерал план белән комплекслы бәяләү һәм санитар-экологик характеристика нигезендә территорияне экологик-тотрыклы

үстерүнең төп юнәлешләре билгеләнә, аларны гамәлгә ашыру өчен табигатьне саклау чаралары эшләнә:

- территориядән файдалануның махсус шартлары булган зоналар оештыруны;
- һава бассейнын саклау;
- су ресурсларын саклау һәм рациональ файдалану;
- жир фондын саклау;
- калдыклар белән эш итү системасын үстерү;
- территориягә техноген йөкләнешне киметү буенча инженер-техник чаралар;
- физик факторлардан саклау;
- территориянең табигый-экологик каркасын булдыру;
- хайваннар дөньясын саклау;
- халыкның экологик иминлеген тәмин итү.

Килә билгеләп үтәргә, нәрсә чаралар генераль план таләпләр нигезендә эзерләнә:

- Россия Федерациясе Шәһәр төзелеше кодексының;
- Россия Федерациясе Жир кодексы;
- Россия Федерациясе Су кодексы;
- Федераль закон башлана

10.01.2002 N 7-ФЗ "О әйләнә-тирә

мохитне саклау»

- «Халыкның санитар-эпидемиологик иминлеге турында» 1999 елның 30 мартындагы 52-ФЗ номерлы Федераль закон;
- 1995 елның 14 мартындагы 33-ФЗ номерлы "Махсус сакланучы табигать территорияләре турында" Федераль закон

һ.б.

Авыл жирлеге территориясендә капитал төзелеш объектларын урнаштыру, проектлау, төзү, реконструкцияләү, эксплуатациягә кертү, эксплуатацияләү, консервацияләү һәм бетерү, «Әйләнә-тирә мохитне саклау турында» 2002 елның 10 гыйнварындагы 7-ФЗ номерлы Федераль законның 28.1 статьясы таләпләре нигезендә житештерү объектларында мөмкин булган иң яхшы технологияләрне гамәлгә кертүне исәпкә алып, әйләнә-тирә мохит өлкәсендә гамәлдәге законнар нормаларын һәм таләпләрен үтәп гамәлгә ашырылырга тиеш.

Моннан тыш, объектларны проектлаганда, төзөгәндә һәм эксплуатацияләгәндә «яшел стандартлар» критерийларын үтәү зарур.

таләпләргә, ГОСТ Р 54964-2012 «Оценка соответствия. Күчемсез милек объектларына экологик таләпләр ».

Санитария-гигиена һәм табигатьне саклау таләпләрен үтәгәндә проектлана торган объектлар әйләнә-тирә мохит

компонентларына һәм Урта Девятово авыл жирлегенең яшәү шартларына тискәре йогынты ясамаячак.

1. Табигать шартлары һәм ресурслары

Рельеф һәм геоморфология. Урта Девятово авыл жирлеге Лаеш муниципаль районының төньяк-көнчыгыш өлешендә урнашкан һәм геологик-геоморфологик үзенчәлекләре буенча Кама алды районына карый. Жирлек Иделнең сул яры һәм Кама елгасының уң яры буйлап урнашкан. Жир өслегенең гомуми юнәлеше төньяктан көньякка таба юнәлгән һәм ул 20 гә якын тәшкил итә.

Карала торган территориянең абсолют биеклекләре 60 - 164 м чикләрендә тирбәлә. Жирлекнең көньяк-көнбатыш чигендә (су көзгесе өслеге), жирлекнең төньяк чигендә иң максималь субүләр түләнәндә - рельефның минималь тамгалары билгеләп үтелә.

Урта Девятово авыл жирлеге вакытлыча һәм даими су агымнары үзәннәрендә үсеш алган чокырлар челтәре белән характерлана. Жирлек чикләрендә эрозион аерымлануның уртача тирәнлегә 120 метрга җитә.

Геологик төзелеш. Өйрәнелә торган территория платформа өчен ике яруслы төзелеш белән характерлана: аскы һәм урта протерозның интенсив дислоцированный метаморфик токимнары платформаның кристаллик фундаментын, э палеозой (девон, ташкүмер һәм Пермь) фундаментын, неоген һәм дүрттән бер катлам (Түбән Кама һәм Югары Осан) - утырма чехолын туплый. Нәкъ менә Түбән Кама һәм Югары Кама катламнары биналар һәм корылмаларның фундаментлары салынган тирәнлеккә йогынты ясый.

Түбән Казан подъярусы карала торган территориядә диңгез һәм Лагун-диңгез фацияләре: комлыклар, алевролитлар, балчык, мергельләр, известьташлар, прослоялар һәм гипс линзалары булган доломитлар белән тәкъдим ителгән. Карбонат токимнары (известьташлар, доломитлар, мергельләр) ярусны кисү куәтенә 60% тан артыгын тәшкил итә.

Югары Башлангыч утырмалары көндезгә өслеккә Идел елгасының биек террасаларын жибәреп торучы дүртенче катламнар таралудан читтә чыга. Югары Кама күтәрелешенең өлешләре лагун-диңгез берәмлекләре комплексы белән тәкъдим ителгән.

әһәмияткә ия карбонат токимнары: доломитлар, известь доломитлары, известомитизацияләнгән известь тәбәнәк азан катламнарына хас термген ясалмалар монда буйсынучан мәгънәгә ия. Моннан тыш, югары катламнар өчен югары гипслык хас.

Дүртенче яшәтәге төркемнең өлешләре, үзәнлекләренә кайбер участокларында гына чигенеп, бөтен жирдә таралган. Аларның куәте 90 м га җитә. Чыгышы буенча дүртенче катламнар аллювиаль, күл-аллювиаль, элювиаль-делювиаль, эолов һәм сазлыклы утырмалардан гыйбарәт, алар Урта Девятово авыл жирлеге территориясендә шактый киң таралган (Берегоукрепление..., 2006).

Тектоника һәм сейсмиклык. Урта Девятово авыл жирлеге Казан сейсмоглы зонасында урнашкан, максималь магнитудалы 5,5 магнитудалы, Әлки-Пичкас, Алатырь-Казан һәм бер региональ таркалу урыныннан берәз ераклыкта - Яшел Үзән төбәгендә урнашкан.

T=1000 ел баллылек кабатлану чоры белән ТР территориясен сейсмик районлаштыру картасы буенча (50 ел дәвамында исәп-хисап интенсивлыгының 5% ы), ТГРУ "Сейсмология" фәнни-житештерү үзәгендә төзелгән В категориясе).

«Татнефть», Урта Девятово авыл жирлеге сейсмиклыкның 6 баллы зонасында урнашкан. Жирлек территориясендә төзелеш материаллары һәм эшләр сыйфатына югары таләпләрне исәпкә алмыйча гына алып барылырга мөмкин.

Файдалы казылмалар. Татарстан Республикасы Экология һәм табигый ресурслар министрлыгы мәгълүматларына караганда, Урта Девятово авыл жирлеге территориясендә түбәндәгеләр урнашкан:

5. Файдалануга бирелгән Емельяновск ятмасы
"ЖИК" сәүдә йорты "ТАТ ЛАИ 01996 ТР лицензиясе нигезендә керамзитны житештерү өчен яраклы балчыкны геологик өйрәнү, разведкалау һәм чыгару максаты белән, аның гамәлдә булу вакыты 31.10.2028 тәмамлана.
6. "Яңа Якшинское" жир асты байлыклары кишәрлеге, ТАТ ЛАИ 02156 ТП лицензиясе нигезендә балчык токымнарны геологик өйрәнү максаты белән "Чаллы Песок" ЖЧЖ файдалануына бирелгән, аның гамәлдә булу вакыты 12.04.2024 тәмамлана.
7. Файдалануга бирелгән "Маматовский" жир асты байлыклары кишәрлеге
"Чаллы Песок" ТАТ ЛАИ 02157 ТП лицензиясе нигезендә балчык токымнарны геологик өйрәнү максаты белән, аның гамәлдә булу вакыты 12.04.2024 тәмамлана.

8. Файдалануга бирелгән «Корнуховское» жир асты байлыклары кишәрлеге
"Чаллы Песок" ТАТ ЛАИ 02158 ТП лицензиясе нигезендә глинистик токымнарны геологик өйрәнү максаты белән, аның гамәлдә булу вакыты 12.04.2024 тәмамлана".

Гидрогеологик шартлар. 1993 елда расланган 1:200000 масштабндагы Россия Дәүләт су кадастрын алып бару өчен СССР территориясендә жир асты сулары исемлеге (ВСЕГИНГЕО, 1988) һәм Урта Идел гидрогеологик картасы битләренә урта Идел сериясе легендасы, Лаеш муниципаль районының Урта Девятово авыл жирлеге территориясе Кама-Нократ артезиан артезиан бассейнына карый. Бу Көнбатыш Предкамьеның гидрогеологик өлкәсе.

Жирлек территориясендә сульфатно-карбонат комплексы (P2kz) аеруча киң таралган, ул жирлек халкын, шул исәптән үзәкләштерелгән су белән тәмин итү өчен файдаланыла да.

Су йөртүче комплекс Казан кичектерүләр (күбесенчә Югары Кама Аланы ярус) киң таралган һәр жирдә, карбонат аермалар - известьташлар белән соры һәм Ачык соры, мергель, 56-130 м тирәнлектә ятучы. скважиналарның дебитлары киң катламнарда тирбәлә. чикләр: башлана

унынчы өлешне л/сек кадәр 2,3 л/сек. Гидродробонат сулары - һәм минерализация белән 0,556 г/л чамасы сульфатно-кальциевоилар. Гидрологик шартлар. Урта Девятово авыл жирлегендә Брысс р., Сикец ур., шулай ук озынлыгы берничә километрдан артмаган вак инешләр һәм майданы булган күлләр урнашкан.

0,05 дән 5,3 га кадәр төрле.

Брысс елгасының озынлыгы 34 км. Брысс елгасы бассейнының майданы 252 км². Брысс елгасы тамагында суның уртача күп

еллык чыгымы 0,58 м3/с тәшкил итә.

Р.Сикең Брысс елгасы кабул итә торган 15 кечкенә кушылдыкның берсе булып тора. Сикең елгасының озынлыгы 14 км дан артмый, су жыю майданы - 71,6 км².

80%).

Су объектларының туенуы катнаш, күбесенчә кар сулары (кадәр)

Климатик характеристика. Территория Урта Девятово

авыл жирлеге II В төзелеш-климат зонасында урнашкан. Кыш салкын һәм жылы, кайвакыт эссе, жәй көне уртача континенталь климат.

«Лаеш» метеостанциясе мәгълүматлары буенча тикшерелә торган территориянең уртача еллык температурасы +4,4 0С тәшкил итә. Елның иң жылы ае - июль, уртача айлык температура +20,20 (июльнең уртача максималь температурасында - 25,4 0), уртача айлык температура +10,90 (жылылык чорының уртача температурасы - 16,4 0С).

Айлар буенча температураның еллык үзгәреше салмак күренә, чөнки анда Куйбышев сусакалагычының йогынтысы сизелә (2.1.1 нче таблица)

2.1.1 нче таблица

Уртача айлык һәм еллык температура, 0С

I	II	III	IV	V	VI	VII	VIII	IX	X	XI	XII	ел
-10,9	-10,8	-4,4	5,2	13,3	18,2	20,2	17,6	11,8	4,9	-3,2	-9,0	4,4

Кыш дәвам итә һәм абсолют минимумы булган салкын -420. Яз көне жылылыкның тиз үсүе, көзнең озакка сузылуы һәм кышкы температураларның зур үзгәрүчәнлеге климатның үзенчәлекле үзенчәлеге булып тора.

Салкынсыз чор озынлыгы уртача 137 көн тәшкил итә, иң зур 166 көн, өстәвенә бу чорга явым-төшемнең шактый өлеше туры килә (түбәндәрәк карагыз).

Беренче кыраулар көз көне сентябрьнең өченче декадасында була. Температураның даими рәвештә 00 сәгәттән тискәре температураларга күчүе ноябрьнең икенче декадасы башында бул^а. Тотрыклы кар капламы ноябрь ахырында барлыкка килә һәм 145-160 көн дәвамында ята. Кар капламының максималь биеклегә 30-35 см га житә, туфрак туңуның тирәнлегә - 100-120 см. Елына салкын көннәр саны 160 чамасы тәшкил итә.

Яз көне салкыннар майның икенче-өчөнче декадасында тәмамлана. Температураның тотрыклы күчүе 00 сәгаттән уңай температураларга күчү апрельнең уртача декадасында бара:

СП мәгълүматлары буенча 131.13330.2020. Кагыйдэләр жыелмасы. Төзелеш климатологиясе. СНиП 23-01-99 *, исәп-хисап температурасы 0,98 һәм 0,92 нисбәттә иң салкын бишкөнлек температура -360С һәм -320С.

Уртача айлык һәм еллык дымлылык күләме түбәндәгечә күренә:

2.1.2 нче таблица

Һаваның дымлылыгы (мм)

I	II	III	IV	V	VI	VII	VIII	IX	X	XI	XII	ел
1,9	1,8	3,0	5,9	8,7	12,4	14,9	13,8	10, 2	6,6	3,4	2,5	7,1

Лаеш территориясеннән ел дәвамында явым-төшем күләме муниципаль Район, Өлгерә . уртача 568,5 мм.

Айлар буенча һәм уртача алганда явым-төшем санының үзгәрүе 2.1.3 нче таблицада күрсәтелгән.

2.1.3 нче таблица

Уртача айлык һәм еллык явым-төшем күләме (мм)

I	II	III	IV	V	VI	VII	VIII	IX	X	XI	XII	ел
42,1	31,4	31,7	31,2	39,9	63,4	60,9	58,2	56, 7	60,1	46,8	46,1	568,5

Явым-төшемнең еллык барышында ким дигәндә бер һәм бер максимум күзәтелә.

Максимум июндә (63,4 мм), минимум - апрельдә (31,2 мм) билгеләп үтелә.

Территориядә явым-төшем күләме һаваның пычрануын нәтижәле киметү өчен житәрлек. Алар елның жылы чорында, аларның саны иң күп булган вакытта, иң мөһим чистарткыч йогынты ясыйлар. Ләкин явым-төшемнең тигез булмавы, еш кына яңгыр рәвешендә, атмосфераны чистарту факторы буларак явым-төшемнең әһәмиятен киметә. Явым-төшем күбесенчә кышын һәм жәен сирәгрәк була (2.1.4 нче таблица).

Явым-төшемнәр 1,0 мм булган көннәр саны >

2.1.4 нче таблица

I	II	III	IV	V	VI	VII	VIII	IX	X	XI	XII	ел
12	9	7	6	7	9	8	9	9	11	11	11	109

Атмосфера күренешләре арасында томан аерылып тора. Томанлы уртача еллык көннәр 26 көнгә житә. Томаннарның төп өлеше елның салкын вакытына туры килә. Барлык томаннарның гомуми озынлыгы 96 сәгатькә житәргә мөмкин.

2.1.5 нче таблица

Томанлы көннәр саны

I	II	III	IV	V	VI	VII	VIII	IX	X	XI	XII	ел
2	2	4	3	1	0	0	0	1	4	6	3	26

барин-циркуляция процессларының сезонлы үзгәрешләре жыл режимын үзгәртүгә китерә. Ел дәвамында территориядә жыл һәм штиль юнәлешләренең кабатлануы болай күренә:

2.1.6 нчы таблица

Жыл һәм штиль юнәлешләренең кабатлануы (%)

Ай	Жыл юнәлешләре								
	С	СВ	.	ЮВ	Ю	ЯЗ	З	СЗ	Штиль
I	5	7	10	18	18	18	14	10	4
II	7	8	13	16	14	15	14	13	5
III	7	8	13	15	17	15	14	11	5
IV	8	11	15	12	13	16	12	13	4
V	11	12	10	10	12	15	13	17	4
VI	12	14	12	10	10	13	13	16	5
VII	12	16	12	9	8	10	12	21	6
VIII	14	13	9	9	8	11	15	21	5

IX	9	10	11	9	11	14	17	19	5
----	---	----	----	---	----	----	----	----	---

X	9	6	6	7	15	21	19	17	3
XI	6	7	8	1 1	17	20	18	13	3
XII	5	6	10	1 3	19	20	14	13	5
Ел	9	10	11	1 1	14	15	15	15	5

Ел дәвамында жыл юнәлешләренең кабатлануы (%) 1.

2.1.6 нчы таблицадан күренгәнчә, ел дәвамында карала торган территориядә көньяк-көнбатыш, көнбатыш һәм төньяк-көнбатыш юнәлешләрдәге жыллар өстенлек итә.

Бозлыксыз чорда жылнең уртача тизлегә 4,4 м/с ка җитә. Жылы чорда иң зур кабатланучанлыгы 0-5 м/с тизлек белән жыллар була. Кышын 4 м дан 5,6 м/с тизлек белән жыллар өстенлек итә. Жил тизлегенең төрле градацияләренең бер ел эчендә кабатлануы түбәнрәк.

2.1.7 нче таблица

Жил тизлегенең ел буена төрле градацияләренең кабатлануы

Жил тизлегә, м/с										
0-1	2-3	4-5	6-7	8-9	10-11	12-13	14-15	16-17	18-20	21-24
16,6	47,6	25,6	8,1	1,7	0,3	0,1	0,0	0,0	0,0	0,0

2.1.8 нче таблица

Румблар, м/с буенча жыл тизлегенең уртача мәгънәсе

С	С-В	.	Ю-В	Ю	Ю-З	З	С-З
3,8	3,6	3,9	3,3	3,3	3,2	4,0	4,2

Ел дәвамында иң күп таралган жыллар 2-5 м/с тизлек белән исәләр. Пычраткыч матдәләренең иң югары концентрацияләре барлыкка килүгә китерә торган жыл тизлегә - жылнең штиль һәм йомшак тизлегә (0-1 м/с). Жил тизлегенең еллык кабатлануы ("Лаеш" станциясе мәгълүматлары буенча) чагыштырмача зур түгел һәм 16,6% тәшкил итә, әмма мондый жыл тизлегенең булуы сезоннарга карап һәм җәй көне кышка караганда югарырак булу ихтималы шактый үзгәрә. Димәк, һаваның пычрануы мөмкин булган очракларның иң күбе җәйге чорга туры килә.

Ландшафтлар, туфрак капламы, үсемлекләр һәм хайваннар дөньясы.

Ландшафтлар. Урта Девятово авыл жирлеге көнчыгыш Европа нарат-киң яфраклы (хәзерге вакытта усаклар һәм каеннар күбрәк булган) Идел-Мишә калку ландшафт районының төньяк-көнчыгыш өлешендә һәм чирәмле туфракларда өлешчә сакланган нарат урманнарында урнашкан. ландшафт районының уртача биеклекләре 80 м тирәсендә тирбәлә.

Таблицада түбәндәрәк каралучы ландшафт дифференциациясе күзлегеннән караганда, карала торган ландшафт районының сан күрсәткечләре күрсәтелгән.

Урта Девятово авыл эфирлегендә Идел-Мишә калку ландшафт

районының төп күрсәткечләре

районнарының ландшафт характеристикалары	ландшафт
– Елга бассейннары саны	4
– Уртача абсолют биеклек (м)	83
– Биологик актив температуралар суммасы (°С)	2183
– Гидротермик коэффициент	1,7
– Кар капламының максималь биекlege (кара)	34
– Табигать экосистемаларының беренчел продуктивлыгы (т/га)	9,2
– Корулыкның радиация индексы	1,2
– Еллык суммар радиация (мДж/м ²)	3919
– Явым-төшемнең еллык суммасы (мм)	600
– Чокырларның куелыгы, км/км ²	0,174
– Урманлылык (км ²)	60,6
– Урта авышлык (мин)	84
– Гумусның эчтәlege	2,8

Урта Девятово авыл жирлеге территориясендә урбанизация процесслары компонентларны тәшкит итүче табигый ландшафтны бозуга бәйле. Карала торган территориядә багланышларның үзгәрүе хужалык эшчәнlege тарафыннан үзгәртеп корылган яңа комплекс - антропоген ландшафт барлыкка килүгә китерә.

Карала торган территориядә функциональ тартым буенча ландшафтның селитеб, авыл хужалыгы һәм рекреация типлары аерылып тора.

- ландшафтның селитеб тибы торак пунктлар территориясен үз эченә ала;

- ландшафтның авыл хужалыгы тибы сөрүлекләр, көтүлекләр, печәнлекләр биләгән жирләрне үз эченә ала;
- ландшафтның рекреацион тибы урманнар һәм башка яшелләнделерлгән территорияләр, шулай ук су объектларына якын участоклар белән тәкъдим ителгән.

Туфрак япмасы. Урта Девятово авыл жирлеге территориясен соры урман туфраклары (Татарстан АССРның Туфрак картасы, 1989) берләштерә.

Соры урман туфраклары делювиаль суглинкаларда һәм балчыкларда формалашкан. Бу туфракларда гумус горизонтының куәте 26 га кадәр житәргә мөмкин.

33 см. Сөрү катламын таркатканда, аның төсө соры, бөдрәләнеп торган структурасы бар. гумусның эчтәлеге 3тән 5% ка кадәр.

Яктылык-соры подтипаның туфрагы түбән уңдырышлылыкка һәм антропоген йөкләнешләргә түбән тотрыклылыкка ия. гумус горизонты зур булмаган куәткә (26-33 см) ия, гумус 1% тан 3% ка кадәр, ирекле фосфат кислотасы - 100 г туфракка 3 мг кадәр.

Үсемлек капلامы. Геоботаник районлаштыру буенча Урта Девятово авыл жирлеге ылыслы-киң яфраклы һәм урман-дала зонасы чигендә урнашкан. Табигый үсемлекләр нарат, нарат-каен һәм киң яфраклы урманнардан тора. Хәзерге вакытта Урта Девятово авыл жирлеге территориясенең күп өлеше таркалган һәм авыл хужалыгы культуралары белән шөгьльләнә. Табигый үсемлекләр бары тик авыл хужалыгы өчен уңайлы булмаган кишәрлекләрдә - үзәннәрнең, чокырларның һәм балчыкларның текә битләрендә генә сакланып калган. Карала торган территориянең нигезе якынча 5,0 км² (Татарстан Республикасы, 2007) тәшкил итә.

Жирлек территориясе буенча зур булмаган урман массивлары таралган. Жирлек урманын яклау категориясе буенча урманнарға керәләр

табигый һәм башка объектларны (урман-дала зонасы урманнарын һәм эрозиягә каршы урманнарын), шулай ук эксплуатация урманнарын саклау функцияләре.

Елгалар тугайларында һәм балчык төпләрендә төрле үләннәр таралган. Нигездә, бу төрле үләннәр белән капланган түбән болыннар (чистартылмаган учак, болын жиләге, болын жиләге, болын жиләге, болын жиләге һ. б.). Луга ешрак печән астына кулланыла.

Хайваннар дөньясы. Урта Девятово авыл жирлегенең географик урыны биредә яшәүче фаунаның характерын билгели. Шулай итеп, урман массивлары чикләрендә урнашкан жирлектә тайга вәкилләре - глухарь, рябчик, тиен очрый. Кош-кортлар, жир-су хайваннары башкалардан күбрәк.

Төрле кимерүчеләр күп: урман тычканы, кыр тычканы сирәгрәк, хомяк. Тунга, талымга, жырчы дрозд, деряба, дрозд-белобровик, кече, урта, чуар, ак тәнле тукума һ. б. киң тәкъдим ителгән. Урман кырыйларында урман аты, берничә төр солы, кармак оясы оя кора.

Кырларда һәм болыннарда яшәүчеләрнең төр төрлелеге бай һәм аларның саны шактый - бигрәк тә кимерүчеләр.

Карала торган урбанизацияле территория булганга күрә, фауна составына синантропа төрләре дә керә: кара стриж, грач,

домовой воробей, кырык, галка, соры карга, күгәрчен, кырлы күгәрчен, кырмыска рыжая һ. б., шулай ук бозылган төрләр - мәчеләр, этләр.

2. Санитар-яклау зоналары

Халыкның куркынычсызлыгын тәэмин итү максатыннан һәм ФЗ нигезендә "О санитар-эпидемиологик иминлек халык» 30.03.1999 ел Чыганаclar булган объектлар һәм производстволар тирәсендә № 52-ФЗ йогынтылар киләсе елга план моxит Яшәү һәм сәламәтлек кеше, санитар-яклау зонасы билгеләнә - маxсус режимлы маxсус территория. файдалану, үлчәм Ул тәэмин итә йогынтыны киметү пычрану киләсе елга план атмосфера һава (химик, биологик, физик) гигиена нормативлары белән билгеләнгән күрсәткечләргә кадәр, ә I һәм II сыйныф предприятиеләре өчен - гигиена нормативлары белән билгеләнгән күрсәткечләргә кадәр, шулай ук халыкның сәламәтлеге өчен кабул итәрлек куркыныч дәрәжәсенә кадәр. Үзенең функциональ билгеләнеше буенча санитар-яклау зонасы штат режимында объектны эксплуатацияләгәндә халыкның куркынычсызлык дәрәжәсен тәэмин итүче саклау барьеры булып тора. Предприятиеләрнең санитар классификациясенә, аларның оешмаларына һәм төзекләндерүенә бәйле рәвештә санитар-яклау зоналарының зурлыгына карата таләпләр

СанПиН 2.2.1/2.1.1.1200-03 "Санитар-яклау зоналары һәм предприятиеләрнең, корылмаларның һәм башка объектларның санитар классификациясе" билгеләнә.

СанПиН 2.2.1/2.1.1.1200-03 нигезендә билгеләнгән санитар-яклау зонасының якынча күләме эзлекле рәвештә башкарыла торган санитар-яклау зонасы проекты белән нигезләнәргә тиеш:

I. этап - атмосфера һавасының пычрануын һәм атмосфера һавасына физик йогынтыны таратуны исәпләп, проект нигезендә башкарылган исәп-хисап (башлангыч) санитар-яклау зонасы (тавыш, вибрация, ЭМИ һ.б.);

II. этап - исәп-хисап параметрларын раслау өчен табигый күзәтүләр һәм үлчәүләр нәтижеләре нигезендә эшләнгән санитар-яклау зонасы.

Урта Девятово авыл жирлегендә исәп-хисап санитар-яклау зоналары урнаштырылган объектлар юк. Шуңа бәйле рәвештә, әйләнә-тирә моxитне пычрату чыганаclarы булган авыл жирлегенең житештерү һәм башка объектлары өчен генераль план белән СанПиН 2.2.1/2.1.1.1200-03, СП 42.13330.2016 һәм башка норматив-хокукый документлар нигезендә якынча санитар-яклау зоналары билгеләнгән.

Предприятиеләрнең, производстволарның һәм объектларның санитар классификациясе нигезендә аларның санитар-яклау зоналарының күләмнәре түбәндәгеләр:

- беренче сыйныф объектлары - 1000 м;

- икенче сыйныф объектлары - 500 м;
- өченче сыйныф объектлары - 300 м;
- дүртенче сыйныф объектлары - 100 м;
- Бишенче сыйныф объектлары - 50 м.

Санитар-яклау зоналарын билгеләү һәм санитар-яклау зоналары чикләрендә урнашкан жир кишәрлекләреннән файдалану тәртибенә кагылышлы мәсьәлә буенча карагыз. РФ Хөкүмәтенен 03.03.2018 N 222.

Санитар-яклау зоналары территориясен файдалану регламенты 2.2.1 нче таблицада күрсәтелгән.

Санитар-яклау зоналарыннан файдалану регламентлары

№ т/с	Зона исеме	Зонадан файдалану режимы	Норматив документлар
1	Санитар-яклау зонасы	<p>Урнаштыру рөхсәт ителми:</p> <ul style="list-style-type: none"> – торак йортлар, аерым торак йортларны, ландшафт-рекреация зоналарын, ял итү зоналарын, курортлар, шифаханәләр һәм ял йортлары территорияләрен, бакчачылык ширкәтләре һәм коттедж төзелешләре территорияләрен, күмәк яисә индивидуаль дача һәм бакча-бакча участкаларын, шулай ук яшәү тирәлеге сыйфатын нормалаштыра торган башка территорияләрне дә кертеп; – спорт корылмалары, балалар мәйданчыклары, мәгариф һәм балалар учреждениеләре, гомуми файдаланудагы дөвәләү-профилактика һәм савыктыру учреждениеләре; дарулар, дару чаралары һәм (яки) дару формалары, фармацевтика предприятиеләре өчен чимал һәм ярымпродуктлар складлары, сәнәгатънең азык-төлек тармаклары, азык-төлек чималының һәм азык-төлек продуктларының күпләп сату складлары, эчә торган суны әзерләү һәм саклау өчен суүткәргеч корылмалар комплекслары. <p>Авария хәлендәге дежур персонал өчен торак булмаган биналар, вахта ысулы буенча эшләүче хезмәткәрләр өчен бүлмәләр (ике атнадан да артык түгел), идарә итү биналары, конструкторлык бюролары, административ билгеләнештәге биналар, фәнни-тикшеренү лабораторияләре, поликлиникалар, ябык типтагы спорт-савыктыру корылмалары, мунчалар, кер юу урыннары, сәүдә һәм жәмәгать туклануы объектлары, мотельләр, кунакханәләр, гаражлар, жәмәгать һәм индивидуаль транспортны саклау өчен мәйданчыклар һәм корылмалар, янгын деполары, жирле һәм транзит коммуникацияләр, ЛЭП, электр подстанцияләре, нефть һәм газ үткәргечләре, техник су белән тәмин итү өчен артезиан скважиналары, техник су белән тәмин итү өчен су суыту корылмалары, насос каналлары, ягулык салу станцияләре, су белән тәмин итү станцияләре, СТС корылмалары урнаштыру рөхсәт ителә.</p>	<p>РФ Баш дәүләт санитария табибының 25.09.2007 № 74 карары</p> <p>Санитар-эпидемиологик кагыйдәләренң һәм СанПиН нормативларының яңа редакциясен гамәлгә кертү турында "2.2.1/2.1.1.1200-03" предприятиеләрнең, корылмаларның һәм башка объектларның санитар-яклау зоналары һәм санитар классификациясе"</p> <p>(Россия Юстиция министрлыгында теркәлдә 25.01.2008 N 10995)</p>

Авыл жирлеге территориясендә һәм аның янәшәсендәге территорияләрдә урнашкан житештерү һәм башка объектларның санитар-яклау зоналары күләмнәре турындагы белешмәләр 2.2.2 нче таблицада күрсәтелгән.

2.2 нче таблица Урта Девятово елда санитар-яклау зоналарының

зурлыгы турында мәгълүматлар

авыл жирлегендә (гамәлдәге хәл)

№ экспликация	Объект	Территориядән файдалануның махсус шартлары булган зона (м)	Норматив документ	СЗЗ, га торак төзелеш мәйданы	СЗЗда торак төзелеш өлеше, %
Урта Девятово авылы					
1.9	Төзелеш материаллары кибете (склад)	50	СанПиН 2.2.1/2.1.1.1200-03 сәг.7.1.12	0,49	0,26
1.11	Тимер остаханәсе	50	СанПиН 2.2.1/2.1.1.1200-03 сәг.7.1.2	0,90	0,49
1.12	ООО «Среднее- Девятово» МТП	300	СанПиН 2.2.1/2.1.1.1200-03 сәг.7.1.11	6,03	3,25
1.13	МТП (машина- трактор паркы)	300	СанПиН 2.2.1/2.1.1.1200-03 сәг.7.1.11	9,80	5,29
Торак пункт чикләреннән читтә урнашкан территория һәм объектлар					
4.2	Ашлык	50	СанПиН 2.2.1/2.1.1.1200-03 сәг.7.1.11	-	-
4.3	486 башка исәпләнгән эре мөгезле терлек фермасы	300	СанПиН 2.2.1/2.1.1.1200-03 сәг.7.1.11	3,49	1,88
4.5	Яшелчәләр	50	СанПиН 2.2.1/2.1.1.1200-03 сәг.7.1.11	-	-
4.6	Эре мөгезле терлекләр өчен жәйге лагерь "Урта Девятово" ЖЧЖ	50	СанПиН 2.2.1/2.1.1.1200-03 сәг.7.1.11	-	-

4.7	КФХ (эре мөгезле терлекләр - 12 баш, атлар - 10 баш, сарыклар - 30)	100	СанПиН 2.2.1/2.1.1.1200-03 сәг.7.1.11	-	-
-	Биотермик чокыр (ОКС 16:24:0000:1519)	1000	СанПиН 2.2.1/2.1.1.1200-03 сәг.7.1.12	С.Урта Девятово - 11,43 Смолдеяро авылы во - 2,10	Урта Девятово авылы - 6,17 рово авылы - 2,83
-	Биотермик чокыр (ОКС 16:24:100502:119)	1000	СанПиН 2.2.1/2.1.1.1200-03 сәг.7.1.12	С.Урта Девятово - 11,46 Смолдеяро авылы во - 2,28	Урта Девятово авылы - 6,18 Смолдея ур.- 3,08

Агросәнәгать комплексы объектлары. Авыл жирлеге чикләрендә һава бассейны торышына йогынты ясый торган төп стационар объектлар булып агросәнәгать комплексының житештерү объектлары тора: 486 башка исәпләнгән эре мөгезле терлекләр фермасы (СЗЗ - 300 м), КФХ (12 баш ат, 10 ат - 10, сарыклар - 30 м) (СЗЗ - 100 м), ашлык ындыры (СЗЗ - 50 м), эре мөгезле терлекләр лагере (СЗЗ - 50 м), яшелчәсаклагыч (СЗЗ - 50 м).

Авыл жирлеге территориясендә урнашкан терлекчелек фермасы авыл жирлеге территориясендә терлекчелек калдыклары барлыкка килүнең төп чыганагы булып тора. Төп проблема

терлекчелек предприятиеләре белән тирес һәм тирес яндыру кебек шактый сандагы терлекләр барлыкка килү һәм туплау тора. Органик азотлы кушылмалар таркалганда, аммиак барлыкка килә, күкертле органик аксымлы матдәләргә чергәндә, сероводород аерылып чыга. Бронуньң модульле процесслары альдегидлар, спиртлар, катлаулы эфирлар, майлы кислоталар язалу белән бергә бара. Күңелсез исләр аксымлы матдәләргә черүе һәм пептоннар кебек кушылмалар белән аңлатыла. Әлегә фермалардан барлыкка килгән тирес аларның территорияләрендә вакытлыча жыела һәм алга таба органик ашлама сыйфатында сөрү кырларына чыгарыла.

Урта Девятово авыл жирлегендә авыл хужалыгы житештерү калдыкларын утильләштерү мәсьәләсе тулаем хәл ителмәгән. Авыл жирлеге территориясендә терлекчелек калдыкларын жыю урыны юк.

Моннан тыш, терлекчелек предприятиеләре атмосфера һавасын микроорганизмнар белән пычрату чыганагы булып тора. СанПиН 2.2.1/2.1.1-1200-03 нигезендә, карала торган территориядә урнашкан ферма 300 метр ориентировка санитар-саклау зонасы белән куркыныч III, IV һәм V класслы объектларга карый. Күрсәтелгән зонада Урта Девятово һәм Маматово авылларындагы торак территорияләре күрсәтелә.

Атмосфера һавасы әйләнә-тирә мохитнең тереклек өчен әһәмиятле төп элементларының берсе булып тора. Анда элэгүче катнашмалар күчерелә, тарала, юыла. Ахыр чиктә, туфрак, үсемлекләр, жир өсте һәм жир асты сулары һава тирәлегенә эләккән күп кенә нәрсәләргә алалар. Атмосфераның пычрануы хужалык эшчәнлегә барышында төрле матдәләр керүдән килеп чыга.

Атмосфера һавасы, азот, кислород, углекислый газ кебек мөһим компонентлардан тыш, төрле микъдарда һәм башка бик күп матдәләрдә була. Беренчеләре атмосфера һавасының табигый өлешен тәшкил итә, икенчеләре аны пычрата.

Стационар чыганақлардан һәм автотранспорттан керә торган пычраткыч матдәләр зур концентрацияләрдә халыкның сәламәтлегә торышына тискәре йогынты ясарга сәләтле.

Автотранспорт чараларын кулланганда ягулыкның яну продуктларының атмосфера һавасына йогынтысы турында аерым әйтергә кирәк. Әлеге төр пычрануның чыганақлары машина-трактор парклары (МТП) һәм Сорочьи Горы - Шали, Урта Девятово - Урта Девятово, «Среднее Девятово - Татарский Янтык»- Емельяново региональ әһәмияттәге автомобиль юллары.

Урта Девятово, V категория Смолдеярво авылына юл. Атмосферага күчмә чыганақлардан килә торган төп пычраткыч матдәләр булып түбәндәгеләр тора: 1,3-бутадиен, формальдегид, бензол, канцероген хәрәкәткә ия, шулай ук акролеин һәм азот диоксиды.

Югарыда күрсәтелгәнчә, Урта Девятово авыл жирлегендә урнашкан кайбер объектлардан СанПиН 2.2.1/2.1.1.1.1200-03 билгеләгән таләпләргә бозып, санитар яклау зоналары торак төзелешенә кадәр барып житмәгән (2.2.2).

Житештерү инфраструктурасы объектлары. Урта Девятово авыл жирлегендә V класслы хәвефлелектәгә сәнәгать калдыклары барлыкка килү чыганагы булган тимерчелек остаханәсе урнашкан. СанПиН 2.2.1/2.1.1200-03 (2.2.2.2 таблицасы).

Скотомогильниклар. Татарстан Республикасы Министрлар Кабинетының Баш ветеринария идарәсе һәм «Лаеш РДВБ» ДБУ мәгълүматлары буенча, Урта Девятово авыл жирлегә территориясендә 2 биотермик чокыр урнашкан: Урта Девятово авылыннан 650 м көньяк-көнчыгышка таба (ОКС 16:24:100502:119, 16:24:000000:1519).

Биотермик чокырлар һәм аларның санитар-яклау зоналары территорияләрен файдалану режимы (1000 м) биологик калдыкларны жыю, утильләштерү һәм юкка чыгару буенча ветеринария-санитария кагыйдәләре һәм СанПиН 2.2.1/2.1.1200-03 (2.2.3 таблица) белән билгеләнә.

2.2.3 Терлекчелек комплексларының санитар-яклау

зоналарыннан файдалану регламентлары

Зона исеме	Күрсәтелгән зонадан файдалану режимы	Норматив документлар
------------	--------------------------------------	----------------------

<p>Биотермик чокыр</p>	<p>Урнаштыру рөхсәт ителми:</p> <ul style="list-style-type: none"> • торак йортлар, аерым торак йортларны, ландшафт-рекреация зоналарын, ял итү зоналарын, курортлар, шифаханәләр һәм ял йортлары территорияләрен, бакчачылык ширкәтләре һәм коттедж төзелешләре территорияләрен, коллектив яисә индивидуаль дача һәм бакча-бакча участокларын, шулай ук яшәү тирәлеге сыйфатын нормалаштыра торган башка территорияләрне дә кертеп; • спорт корылмалары, балалар майданчыклары, мәгариф һәм балалар учреждениеләре, гомуми файдаланудагы дөвалау-профилактика һәм савыктыру учреждениеләре; • дарулар, дару чаралары һәм (яисә) дару рәвешләре, фармацевтика предприятиеләре өчен чимал складлары һәм ярымпродуктлар житештерү объектлары; сәнәгатьнең азык тармаклары объектлары, азык-төлек чималы һәм азык-төлек продуктларының күпләп складлары объектлары, эчәр суларны эзерләү һәм саклау өчен суүткәргеч корылмалар комплекслары. 	<p>РФ Баш дәүләт санитария табибының 25.09.2007 N 74 карары СанПиН 2.2.1/2.1.1.1200- санитар-эпидемиологик кагыйдәләрне һәм нормативларны яңа редакцияне гамәлгә кертү турында "Санитар-яклау зоналары һәм предприятиеләрнең , корылмаларның һәм башка объектларның санитар классификациясе" (Россия Юстиция министрлыгында теркәлгән 25.01.2008 N 10995)</p>
------------------------	--	---

СанПиН 2.2.1/2.1.1200-03 буенча биотермик чокырларның санитар-яклау зоналары 1000 м (I класслы куркыныч) тәшкил итә.

Санитар-яклау зонасында урнашкан жирләрдән файдалану кирәк булган очракта, хужалык максатларында хәл итүнең берничә варианты булырга мөмкин:

1. мал-туар базларының санитар-яклау зоналары күләмнәрен киметү чараларын үткәргү;

2. Себер язвасы булмаган үлэт базларын бетерү.

Санитар-яклау зоналарының күләмнәрен кыскарту Россия Федерациясенә Баш дәүләт санитария табибы яисә аның урынбасары карары буенча мөмкин. Татарстан Республикасы буенча Роспотребнадзор Идарәсенә терлекләр базаларының санитар-яклау зоналары күләмнәрен кыскарту буенча төп таләпләре түбәндәгеләр:

- өстән тимер-бетон каркас белән туфрак учагын яшерүне тәмин итү;
- Татарстан Республикасы буенча Роспотребнадзор идарәсе белән килештереп, туфракка һәм суга лаборатор контроль оештыру скважиналарда грунт сулары агымы буенча түбәнрәк.

Татарстан Республикасының Баш дәүләт ветеринария инспекторы мәгълүматлары буенча, саркофага өслек калыңлыгы кимендә 0,4 метр булырга тиеш; терлек каберлеге кимендә 2,5 метр биеклектәге койма белән чикләнергә тиеш; койма яисә бетон саркофагадан 30 м радиуста 1 метр биеклектәге жир валы рәвешендә өстәмә саклау зонасы булдырырга кирәк.

Карар белән Министрлар Кабинеты Министрлар Республикасы Татарстан 06.05.2017
. № 263 расланды Казан шәһәренең гомуми белем бирә торган ликвидация Татарстан Республикасы территориясендә файдаланылмый торган үлэт базлары (биотермик чокырлар). Күрсәтелгән Казан шәһәренең гомуми белем бирә торган чаралар үткәрүнең эзлеклелеген билгели кадәр ликвидация Гамәлгә яраксыз .. Аларда санкцияләnmәгән биологик калдыкларны күмүне булдырмау, йогышлы авырулар кузгатучыларның таралуын булдырмау максатларында себер язвасы үләксәләрнең авырулар хайваннар, кисәтүләр авырулар кешеләр

зооантропия авырулары һәм әйләнә-тирә мохитне пычранудан саклау.

Чаралар кадәр ликвидация файдаланылмый торган үлэт базларын түбәндәге этаплар үз эченә ала:

- ветеринария-санитария тикшерү файдаланылмый торган үлэт базларын;
- формалаштыру реестр файдаланылмый торган юкка чыгарылырга тиешле үлэт базлары (биотермик чокырлар);

Файдаланылмаган үлэт базларын бетерү.

Ветеринария-санитария тикшерүе объектның ветеринария-санитария куркынычсызлыгын билгеләү максатларында себер түләмәсенә спорасы булу-булмауга эпизоотология һәм лаборатория-бактериологик тикшерү юлы белән гамәлгә ашырыла.

Үткәрелгән тикшерү нигезендә үлэт базын файдаланылмый торган үлэт базларын (биотермик чокырларны) реестрга кертәләр.

Файдаланылмаган терлек каберлекләрен бетерү түбәндәге юллар белән башкарыла:

- Татарстан Республикасы Министрлар Кабинеты раслаган терлек каберлекләре исемлегенә кертелгән башка терлек үлгән

базында тотыла торган хайваннарның программалы калдыгын күчерү һәм күчереп күмү;

- Жир дәрәжәсеннән югарырак урнашкан дезинфекцияләр һәм конструкцияләр демонтажы (төрле материалларны каты коммуналь калдыклар полигоннарына чыгару юлы, янгынга каршы куркынычсызлык чараларын үтәгән урында агач конструкцияләргә яндыру юлы белән);

- үлэт базларын һәм траншеяларны туфрак белән күмәләр, туфракның өске катламын профилактик дезинфекцияләү юлы белән тигезлиләр.

Объектларны урнаштыруны оптимальләштерү чаралары һәм территориядән файдалануның махсус шартлары булган зоналар оештыру.

Урта Девятово авыл жирлегенә генераль планы экологик чикләүләргә зоналарында конфликтларны хәл итүгә юнәлдерелгән чаралар эшләнде (2.2.4 нче таблица).

Иң зур техноген йөкләнеш кичерүче майданнарны реорганизацияләү әйләнә-тирә мохит компонентларына йогынтыны киметергә һәм бу территорияләргә экологик яктан реабилитацияләргә мөмкинлек бирәчәк.

2.2.4 нче таблица

Объектларны урнаштыруны оптимальләштерү һәм территорияләрдән файдалануның махсус шартлары булган зоналар оештыру буенча чаралар исемлеге

Объект исеме	Территориядән файдалануның махсус шартлары булган зона (м)	Чараларның тәкъдим ителә торган вариантлары	Гамәлгә ашыру сроклары		Искәрмә
			беренч е чират (2031г.)	исәп-хисап срогы (2041г.)	
Урта Девятово авылы					
Кибет төзелеш материаллары (склад)	50	Житештерүне оптимальләштерү санитар-яклау зонасын чикләргә кадәр киметү максаты	+	-	-

		торак йортлар һәм башкалар нормалаштырыла торган объектлар			
--	--	--	--	--	--

Тимер остаханәсе	50	Житештерүне оптимальләштерү Санитар яклау зонасын торак төзелеше һәм башкалар чикләренә кадәр киметү максаты нормалаштырыла торган объектлар	+	-	-
ООО МТП «Урта Девятово»	300	Житештерүне оптимальләштерү санитар-яклау зонасын торак төзелеше һәм башка нормалаштырылган объектлар чикләренә кадәр киметү максаты	+	-	-
МТП (машина- трактор паркы)	300	Санитар яклау зонасын торак төзелеше чикләренә кадәр кыскарту максатыннан производствоны һәм нормалаштырылган башка объектларны оптимальләштерү	+	-	-
Торак пункт чикләреннән читтә урнашкан территория һәм объектлар					
486 башка исәпләнгән эре мөгезле терлек фермасы	300	Санитар яклау зонасын чикләргә кадәр киметү максатында производствоны оптимальләштерү торак йортлар һәм башка нормалаштырылган объектлар	+	-	-
Жәйге лагерь "Урта Девятово" ЖЧЖ эре мөгезле терлекләр	50	Жәйге жәйнең бер өлеше ябылу елганың су саклау зонасында урнашкан эре мөгезле терлекләр лагерьлары	+	-	-
КФХ (эре мөгезле терлекләр - 12 баш, ат - 10, сарыклар - 30)	100	Буа яр буе яклау полосасында урнашкан КФХ өлешен ябу	+	-	-

Биотермик чокыр (ОКС 16:24:0000:1519)	1000	Проблеманы хэл итү вариантлары: 1. санитар-яклау зоналарын кыскарту үлэт базларын; 2. какшамас үлэт базларын бетерү 3. шунда урнашкан территорияләр яңадан эшләү үлэт базларының санитар-яклау зоналары	+	-	-
Биотермик чокыр (ОКС 16:24:100502:119)	1000	Проблеманы хэл итү вариантлары: 1. санитар-яклау зоналарын кыскарту үлэт базларын; 2. какшамас үлэт базларын бетерү 3. шунда урнашкан территорияләр яңадан эшләү үлэт базларының санитар-яклау зоналары	+	-	-

Санитар-яклау зоналарында торак территорияләр һәм башка тәртипкә салынучы объектлар булган кайбер объектлар өчен архитектура-планлаштыру, инженер-техник һәм оештыру-административ чаралар комплексын үткөрүне үз эченә алган оптимальләштерү тәкъдим ителә:

- архитектур-планлаштыру чаралары санитар-яклау зоналары булдыру мөмкинлеге өчен терлекчелек фермалары цикләрен үзгәртүгә, шулай ук торак төзелешеннән максималь ераклыкта йогынты ясауның төп чыганаclarын урнаштыру максатыннан аларның территорияләрен яңадан планлаштыруга юнәлтелгән.

- инженер-техник чаралар технологик процессларны камилләштерүне - локаль чистарту корылмалары, терлекчелек калдыкларын утильләштерү өчен биогаз жайланмалары һәм башкалар белән тәэмин итүне үз эченә ала.

• Оештыру - административ чаралар санитар-яклау зоналарын кыскартуны нигезләү проектларын эшләүне үз эченә ала. Алар атмосфера һавасы, туфрак һәм грунт сулары торышын лаборатор тикшерүләр үткәреп, аларның фактик йогынтысын билгеләүгә юнәлдерелгән.

Атмосфера һавасын саклау чаралары.

1. архитектура-планлаштыру юнәлеше:

- санитария-гигиена һәм экология таләпләрен исәпкә алып, яңа төзелеш объектларын дөрөс урнаштыру;
- санитар-яклау зоналары территорияләрен тузан, яшел утыртмаларның газ-тотрыклы токымнары белән максималь яшелләндерү;

- автомобиль юлларын төзөгәндә һәм реконструкцияләгәндә атмосфера һавасына зарарлы (пычраткыч) матдәләр чыгару чыганаclarын гидрозарарсызландыруны куллануны күздә тотарга;

- күчемсез мөлкәт объектларын, торак төзелеш объектларын проекктаганда, төзөгәндә һәм эксплуатацияләгәндә, «яшел» стандартлар принципларын кертү һәм куллану, территорияне төзекләндерүне оештыру, шул исәптән ресурсларны сак тоту, калдыкларны аерым жыюны тәмин итү мәсьәләләрендә.

2. инженер-техник:

- автотранспорт чараларын ыхлоп газларында пычраткыч матдәләр микъдарын жайга салучы «Евро-5» экологик стандартына туры китерергә;

- автотранспортны мотор ягулыгының экологик чиста төрләренә күчерергә;

- ягулыкның традицион төрләрен кулланучы автотранспорттан ташлауларны чистарту өчен катализаторлар һәм нейтрализаторлар кертергә;

- табигатьне саклау һәм санитария-эпидемиологик законнар таләпләре нигезендә төзелгән тирес туплауның вакытлы урыннарын урнаштыру;

- төзелеш материаллары (складлар) кибетен, тимерчелек остаханәсен, машина-трактор паркларын, 486 башка исәпләнгән эре мөгезле терлекләр фермаларын, санитар-яклау зонасын торак төзелеш һәм башка нормалаштырылган объектлар чикләренә кадәр киметү максатыннан эре мөгезле терлекләр жәйге лагерен житештерүне оптимальләштерү;

- КФХның яр буе яклау полосасында урнашкан өлешендә (эре мөгезле терлекләр - 12 баш, атлар - 10 баш, сарыклар - 30 баш) ябу;

- яр буе яклау полосасында урнашкан эре мөгезле терлекләр жәйге лагеренң бер өлешен ябу;

3. оештыру-административ:

- һава бассейнын пычратуның стационар һәм күчмә чыганаclarына тулы инвентарлаштыру үткәру;

- пычратучыларның эш итү зонасында һәм аларның санитар-яклау зоналарында, автомобиль юллары йогынтысы зонасында, шулай ук торак һәм рекреацион зоналарда атмосфера торышын мониторинглау;

- чыгарылмаларны һәм лаборатор тикшеренүләрне тарату буенча исәп-хисапны үткәреп, санитар-яклау зоналары күләмнәрен нигезләү проектларын эшләү, аннары билгеләнгән тәртиптә СЗЗ күләмнәрен раслау белән (2.2.5 таблица).

Генераль план белән шулай ук объектларның санитар-яклау зоналарының проект чикләре регламентланган. Санитар-яклау зонасы яки аның берәр өлеше объектның резерв территориясе буларак карала һәм санитар-яклау зонасы чикләренә тиешле нигезле коррективкасыз житештерү яки торак территорияне киңәйтү өчен файдаланыла алмый.

Табигатьне саклау чараларын уздырганчы Урта Девятово авыл жирлегенен генераль планы тарафыннан санитар-яклау зоналарында яшәүче халык өчен социаль юнәлешле чаралар үткөрү зарурлыгы каралган, анда түбәндәгеләр керә:

- халыкның ирекле экологик иминиятләштерүе;
- социаль-иқтисадый һәм торак компенсацияләре;
- медицина тикшерү халык с максат экологик юнәлешле авыруларны ачыклау;
- балалар халкының медик-экологик реабилитациясен;
- атмосфераның пычрануын күзәтү.

Территориядән файдалануның махсус шартлары булган зоналарны оештыру (проект тәкъдиме). Генераль план белән территориядән файдалануның махсус шартлары булган зоналар билгеләнде, алар 2.2.5 нче таблицада күрсәтелгән һәм тиешле схемада чагылдырылган.

Генераль план белән СанПиН 2.2.1/2.1.1.1.1200-03 нигезендә санитар-яклау зоналарын билгеләү проектларын эшләү тәкъдим ителә.

Урта Девятово авыл жирлегенен генераль планы проекты белән балчык карьерасын оештыру тәкъдим ителә, ул Татарстан Республикасының 2018 елның 19 октябрендә кабул ителгән 01996 нчы номерлы жир асты байлыктарын файдалануга лицензия нигезендә тәкъдим ителә. Әлеге территориядә карьерны урнаштыру объектның торак төзелеш территориясеннән ераклыгы аркасында СанПиН 2.2.1/2.1.1.1200-03 сәг.7.1.3 нормативлары нигезендә мөмкин. Балчык карьеры санитар-яклау зонасының якинча зурлыгы 100 м булган куркыныч IV класслы объектлар булып тора.

Шулай ук Урта Девятово авыл жирлегенен генераль планы проекты белән килештереп, Урта Девятово авыл жирлегенен башкарма комитеты белән килештереп, түбәндәге авыл хужалыгы житештерүе объектларын урнаштыру тәкъдим ителә: 100 башка исәпләнгән эре мөгезле терлекләр фермасы, 100 башка исәпләнгән кәжә фермасы, сөт һәм сыр житештерү. Объектларны урнаштыру торак төзелеше территориясеннән һәм башка нормалаштырылган объектларның ераклыгы сәбәпле, СанПиН 2.2.1.1.1.1.1200-03.7.8, 7.1.11.нормативларына ярашлы рәвештә.

зоналарының зурлыгы турында мәгълүматлар
авыл жирлегендә (проект тәкъдиме)

№ экспликация	Объект	Территориядә н файдалануның махсус шартлары булган зона, (м)	Норматив докумен т	Гамәлгә ашыру сроклары		Искәрмә
				Беренч е чират (2031г.)	исәп- хисап срогы (2041г.)	
Урта Девятово авылы						
1.9	Кибет төзелеш материаллары (склад)	50	СанПиН 2.2.1/2.1.1200- 03 сәг.7.1.12	+	-	-
1.14	Тимер остаханәсе	50	СанПиН 2.2.1/2.1.1200- 03 сәг.7.1.2	+	-	-
1.15	ООО МТП «Урта Тугызынчы	300	СанПиН 2.2.1/2.1.1200- 03 сәг.7.1.11	+	-	-
1.16	МТП (машина- трактор паркы)	300	СанПиН 2.2.1/2.1.1200- 03 сәг.7.1.11	+	-	-
Торак пункт чикләреннән читтә урнашкан территория һәм объектлар						
4.4	486 башка исәпләнгән эре мөгезле терлек фермасы	300	СанПиН 2.2.1/2.1.1200- 03 сәг.7.1.11	+	-	-
4.7	"Урта Девятово" ЖЧЖ эре мөгезле терлекләр өчен жәйге лагерь	50	СанПиН 2.2.1/2.1.1200- 03 сәг.7.1.11	+	-	Жәйге жәйнең бер өлеше ябылганнан соң

						эре мөгезле терлекләр лагере, анда урнашкан
--	--	--	--	--	--	--

						су саклау Елга зонасы
4.8	КФХ (эре мөгезле терлекләр - 12 баш, ат - 10, сарыклар - 30)	100	СанПиН 2.2.1/2.1.1200- 03 сәг.7.1.11	+	-	Ябылганнан соң яр буе яклау полосасында урнашкан КФХ өлешләре буа
4.9	Балчык карьеры	100	СанПиН 2.2.1/2.1.1200- 03 сәг.7.1.3	+	-	Проект. Лицензия 2018 елның 19 октябрендә № 01996 ТР ТАТ жир асты байлыктарынна н файдалануга
4.10	Сөт сыр житештерү	100	СанПиН 2.2.1/2.1.1200- 03 сәг.7.1.8	+	-	Яңа төзелеш
4.11	100 башка исәпләнгә н эре мөгезле терлекләр фермасы	100	СанПиН 2.2.1/2.1.1200- 03 сәг.7.1.11	+	-	Яңа төзелеш
4.12	100 башка исәпләнгән күн ферма	100	СанПиН 2.2.1/2.1.1200- 03 сәг.7.1.11	+	-	Яңа төзелеш

4.13	Резерв IV класслы куркыныч авыл хужалыгы житештерүе объектлары территориясе	100	СанПиН 2.2.1/2.1.1200- 03 сәг.7.1.11	+	-	Яңа төзелеш
4.2	Резерв авыл хужалыгы житештерүе объектлары өчен территория V класслы куркыныч	50	СанПиН 2.2.1/2.1.1200- 03 сәг.7.1.11	+	-	Яңа төзелеш
-	Биотермик чокыр (ОКС 16:24:0000:1519)	1000	СанПиН 2.2.1/2.1.1200- 03 сәг.7.1.12	+	-	-
-	Биотермик чокыр (ОКС 16:24:100502:119)	1000	СанПиН 2.2.1/2.1.1200- 03 сәг.7.1.12	+	-	-

3. Автомобиль юлларының юл буе полосалары

Урта Бәйт авыл жирлеге территориясе буйлап Сорочьи Горы - Шали, Урта Девятово категорияле IV категорияле региональ әһәмияттәге автомобиль юллары уза - Урта Девятово, «Урта Девятово»

- Татарский Янтык» - Емельяново, Подъезд к.Девятово авылы, V категория Подъезд д.Смолдеярово.

Региональ әһәмияттәге автомобиль юллары өчен, торак пунктлар чикләрендә урнашкан автомобиль юлларыннан тыш, юл буе полосалары билгеләнә.

Һәр юл буе полосасының киңлеген исәпкә алып, автомобиль юллары классына һәм (яисә) категориясенә карап, түбәндәге күләмдә билгеләнә:

1. житмеш биш метр - беренче һәм икенче категориядәге автомобиль юллары өчен;

2. илле метр - өченче һәм дүртенче категориядәге автомобиль юллары өчен;
 3. егерме биш метр - бишенче категорияле автомобиль юллары өчен;
 4. йөз метр - Россия Федерациясе субъектларының, федераль әһәмияттәге шәһәрнең административ үзәкләрен (башкалаларын) башка торак пунктлар белән тоташтыручы керү юллары өчен, шулай ук халык саны ике йөз илле мең кешегә кадәр булган шәһәрләрне урап узу өчен төзелгән гомуми файдаланудагы федераль әһәмияттәге автомобиль юллары участкалары өчен;

5. йөз илле метр - халкы ике йөз илле мең кешедән артык булган шәһәрләрне йөрөп чыгу өчен төзелгән автомобиль юллары участкалары өчен.

Урта Бәйт авыл жирлеге территориясе буйлап Сорочьи Горы - Шали, Урта Девятово категорияле IV категорияле региональ әһәмияттәге автомобиль юллары уза - Урта Девятово, «Урта Девятово»

- Татарский Янтык» - Емельяново, Подъезд к.Девятово авылы, V категория Подъезд д.Смолдеярово. Юл буге полосасы 75, 50 һәм 25 метр күләмәндә билгеләнә.

Автомобиль юлларының юл буге полосаларын файдалану регламентлары 2.3.1 нче таблицада күрсәтелгән.

Автомобиль юлларының юл буге полосаларыннан файдалану

регламентлары 2.3.1 нче таблица

Зона исеме	Зонадан файдалану режимы	Норматив документлар
Автомобиль юлларының юл буге полосалары	Юл эшчәнлеген тормышка ашыру өчен билгеләнгән капитал төзелеш объектларының, юл сервисы объектларының юл буге полосалары чикләрендә төзелеше, реконструкциясе, реклама конструкцияләрен, мәгълүмат щитларын һәм күрсәткечләрен урнаштыру	«Россия Федерациясендә автомобиль юллары һәм юл эшчәнлеген турнда» Россия Федерациясенен аерым закон актларына үзгәрешләр кертү хакында " 2007 елның 8 ноябрәндәге 257-ФЗ номерлы Федераль закон

	<p>автомобиль юлының язма хужасында рөхсәт булганда рөхсәт ителә.</p> <p>Бу ризалыкта техник таләпләр булырга тиеш.</p> <p>юл бие полюсалары чикләрендә мондый объектлар төзүне, реконструкцияләүне, реклама конструкцияләрен, мәгълүмат щитларын урнаштыруны гамәлгә ашыручы затлар тарафыннан мәжбүри үтәлергә тиешле шартлар.</p>	
--	--	--

Физик факторлардан саклану чаралары.

Халыкны физик факторлардан яклау буенча төп чаралар булып шау-шу, электромагнит һәм радиация йогынтысыннан яклау чаралары тора.

Халыкны негатив шау-шу йогынтысыннан яклау максатларында Урта Бәйрәм авыл жирлегенең региональ әһәмияттәге автомобиль юллары кисемтәләрендә шау-шулы чаралар күрергә кирәк. Ярымъя Таулар - Шәле, Урта Девятово категориясенә IV категорияле автомобиль юллары - Татар Янтыкрыгы, «Урта Девятово - Татарский Янтык» - Емельяново, Девятово авылына Подъезд, Смолдеярво авылының V категорияле автомобиль юллары уза.

Лаеш муниципаль районының ТИҮП чаралары һәм генераль план белән яңа автомобиль юллары һәм тимер юл тәкъдим ителә. Проектлана торган автомобиль юлының һәм тимер юлның урыны «Россия Федерациясендә автомобиль юллары һәм юл эшчәнлегенә турында һәм Россия Федерациясенә аерым закон актларына үзгәрешләр кергү хакында» 2007 елның 8 ноябрәндәге 257-ФЗ номерлы Федераль закон нормативларын исәпкә алып проектлауның алдагы этапларында аныкланачак, Министрлыкның 2008

елның 1 декабрдәге 841 номерлы карары «Гомуми файдаланудагы автомобиль юлларының бүленгән полосалары һәм юл бие полосалары турында» һәм 42.13330.2016 СП.

Тавыштан яклау чаралары түбәндәгеләрне кертә:

- төзү шау-шу-яклау полоса яшел утыртмалар автомобиль юллары буйлап;
- беренче эшелонда торак булмаган бинадан файдалану;
- яңадан эшләү территорияләр торак автомобиль юлының санитар өзелүенә өзләгә торган өзелешләр;
- билгеләү шау-шу-яклау экраннар буйга автомобиль юллары;
- Тәрәзәләрнең тавыш изоляциясе.

Норматив таләпләргә туры китереп, генераль план нигезендә автомобиль юллары буйлап торак пунктларда шау-шу-яклау экраннары урнаштыру буенча чара каралган.

Торак йортлар һәм әйләнә-тирә мохит сыйфатының нормалаштырылган күрсәткечләре булган башка объектлар төзү өчен участоклар сайлаганда инженер-экологик тикшеренүләр кысаларында фаразланган өзелеш территориясендә гамма-фонга бәя бирергә кирәк.

4. Электр чөлтәре хужалыгы объектларының сак зоналары

Электр тапшыру линиясе, элементә линияләре, трансформатор подстанцияләр авыл жирлегә территориясендә электр магнит нурланышы чыганагы булып тора.

Урта Девятково авыл жирлегә территориясен 10 һәм 110 кВт көчәнеше электр тапшыру линияләре кисеп үтә.

Халыкны электр магнит нурланышынан яклау һәм электр тапшыру линияләренә зыян килү мөмкинлеген юкка чыгару өчен саклау зоналары билгеләнә. Электр чөлтәре хужалыгы объектларынан саклау зоналарының күләмнәре билгеләнә. Электр чөлтәре хужалыгы объектларының сак зоналарын һәм мондый зоналар чикләрендә урнашкан жир кишәрлекләреннән файдалануның махсус шартларын билгеләү кагыйдәләре (раслаулар). Россия Федерациясе Хөкүмәтенең 2009 елның 24 февралендәге 160 номерлы карары белән).

Урта Девятково авыл жирлегә территориясе буйлап узучы 10 һәм 110 кВт куәтле электр тапшыру линияләре өчен 10 һәм 20 м саклау зоналары билгеләнә (саклау зоналары кадастр исәбенә куелган). 10 кВт куәтле трансформатор подстанцияләр өчен 10 м да саклау зонасы урнаша. Булган өзелеш территориясендә саклау зоналары, тулаем алганда, сакланган, бу электромагнит нурланышының турыдан-туры йогынтысын булдырмый.

Электр чөлтәре хужалыгы объектларының саклау зоналары территориясеннән файдалану режимы электр чөлтәре хужалыгы

объектларының саклау зоналарын билгеләү һәм мондый зоналар чикләрендә урнашкан жир кишәрлекләреннән файдалануның махсус шартларын билгеләү кагыйдәләре (Россия Федерациясе Хөкүмәтенен 2009 елның 24 февралендәге 160 номерлы карары белән расланган) (2.4.1 таблицасы) белән билгеләнә.

2.4.1 Электр челтәре хужалыгы объектларыннан файдалану

регламентлары

Электр тапшыру линияләренең саклау зоналарыннан файдалану регламентлары

Зона исеме	Зонадан файдалану режимы	Норматив документлар
ЛЭПның сак зоналары	<p>Сак зоналарында электр челтәре хужалыгы объектларының имин эшен бозарга мөмкин булган теләсә нинди гамәлләрне гамәлгә ашыру, шул исәптән аларның зарарлануына яисә юкка чыгуына, һәм (яисә) гражданның хомеренә, сәламәтлегенә һәм физик яисә юридик затларның мөлкәтенә зыян китерүгә китерү, шулай ук экологик зыян салуга һәм янгыннар барлыкка килүгә китерү тыела, шул исәптән:</p> <p>а) электр үткәргечләргә һәм электр үткәргечләре терәкләренә чит предметларны асарга, шулай ук электр тапшыруының һава линияләре таянычларына күтәрелергә;</p> <p>б) электр челтәре хужалыгы объектларына кереп йөрү өчен керү өчен керү юлларының һәм подъездларның норматив-техник документлары таләпләре нигезендә төзелгән чикләрдә теләсә нинди объектлар һәм предметларны (материалларны) урнаштырырга, шулай ук теләсә нинди эшләр башкарырга һәм электр челтәре хужалыгы объектларына керүгә тоткарлык ясарга мөмкин булган корылмалар төзергә;</p> <p>в) әйләндереп алынган территория чикләрендә һәм бүлү жайланмалары һәм подстанцияләре биналарында булырга, бүлү жайланмалары һәм подстанцияләренең ишекләрен һәм люкларын ачарга, электр челтәрләрендә тоташтыру һәм тоташтыру (күрсәтелгән таләп билгеләнгән тәртиптә рөхсәт ителгән эшләрне башкару белән шөгыйльләнгән хезмәткәрләргә кагыйльмәй), ут кертүнең һәм бүлү жайланмаларының, подстанцияләренең, электр тапшыруының һава линияләренең сак зоналарында, шулай ук электр тапшыру кабель линияләренең сак зоналарында ут кабызырга;</p> <p>г) чүплекләр урнаштырырга;</p> <p>д) удар механизмнар белән эшләр башкарырга, авырлығын 5 тоннадан артык киметергә, ачы һәм коррозия матдәләре һәм ягулык-майлау материаллары (жир асты электр линияләренән саклау зоналарында) агызып чыгаруны һәм агызуны башкарырга.</p>	<p>Россия Федерациясе Хөкүмәтенен 2009 елның 24 февралендәге 160нчы номерлы карары "Электр челтәре хужалыгы объектларының саклау зоналарын билгеләү һәм мондый зоналар чикләрендә урнашкан жир кишәрлекләреннән файдалануның махсус шартларын билгеләү тәртибе турында" ("Электр челтәре хужалыгы объектларының саклау зоналарын билгеләү кагыйдәләре һәм мондый зоналар чикләрендә урнашкан жир кишәрлекләреннән файдалануның махсус шартлары" белән бергә)</p>

9. Әлеге Кагыйдэләрнең 8 пунктында каралган гамәлләрдән тыш, электр челтәре хужалыгы объектлары өчен билгеләнгән саклау зоналарында 1000 вольттан артык киеренкелек белән, түбәндәгеләр тыела:

а) саклагычларны теләсә нинди, шул исәптән ягулык-майлау материаллары, кушарга яисә урнаштырырга;

б) балалар һәм спорт майданчыкларын, стадионнарны, базарларны, сәүдә нокталарын, кыр станокларын, терлекләр өчен урыннар, гаражлар һәм барлык төр машиналар һәм механизмнар стоянкаларын урнаштырырга, билгеләнгән тәртиптә рөхсәт ителгән эшләрне башкару белән мәшгуль булмаган кешеләрнең күп тушлануына бәйлә теләсә нинди чаралар үткәрергә (электр тапшыруының һава зоналарында);

в) теләсә нинди очу аппаратларын, шул исәптән һава еланнарын, очу аппаратларының спорт модельләрен (электр тапшыруының һава линияләренең сак зоналарында) куллану (жибәрү);

г) якорьларны суднолардан ташларга һәм якорьларны якорьлар, чылбырлар, лотлар, волокушалар һәм траллар белән (су асты электр тапшыру линияләренең сак зоналарында) үтеп китәргә;

д) краннар атулары күтәрелгән һәм башка механизмнар булган (һава электр линияләренең сак зоналарында) суднолар үтеп керүне гамәлгә ашырырга.

10. Саклау зоналары чикләрендә, «Интернет» челтәре оешмаларын юридик һәм физик затларга килештерү турында язмача карамыйча түбәндәгеләр тыела:

а) биналарны һәм корылмаларны төзү, капитал ремонтлау, реконструкцияләү яисә сүтү;

б) тау, шартлату, мелиоратив эшләр, шул исәптән жирләрне вакытлыча су басу белән бәйлә;

в) агач һәм куаклар утырту һәм кисү;

г) су төбен тирәнәйтү, жир казу һәм төяү-бушату эшләре, балык, башка су хайваннары һәм үсемлекләрне балык тоту кораллары белән чыгару, су эчертү жайланмалары, су жыю казылыгы һәм боз эзерләү (су асты электр линияләренең су асты зоналарында);

д) йөк төялгән югары кырый габариттан вертикаль буенча ераклыгы яисә су ташу вакытында суның максималь күтәрелүен исәпкә алып, сулыклар аша электр тапшыруының һава линияләре аша кичүләре үткәргечләренең аскы ноктасына кадәр булган араны;

е) йөк төялгән яисә юл өслегеннән башка 4,5 метрдан артык булган машиналар һәм механизмнар йөрү (һава электр

	<p>линияләренең сак зоналарында);</p> <p>ж) 0,3 метрдан артык тирәнлектә жир эшләре (сөрелә торган жирләрдә 0,45 метрдан артык тирәнлектә), шулай ук туфрак планировкасы (жир асты электр тапшыру линияләренең сак зоналарында);</p> <p>з) авыл хужалыгы культураларын су агышының биеклегенә 3 метрдан артык (һава электр линияләренең сак зоналарында) тәшкит итәргә мөмкин булган очракта су сиптерү;</p> <p>и) авыл хужалыгы эшләре, авыл хужалыгы машиналарын һәм 4 метрдан артык биеклектәге жиһазларны кулланып (һава электр линияләренең саклау зоналарында) яисә жир сөрүгә бәйлә кыр авыл хужалыгы эшләре (электр тапшыру линияләренең сак зоналарында).</p> <p>11. Әлегә Кагыйдәләренең 10 пунктында каралган гамәлләрдән тыш, “Интернет” челтәре оешмаларын киештерү турында язмача карардан тыш, электр челтәре хужалыгы объектлары өчен билгеләнгән саклау зоналарында 1000 вольтка кадәр киеренкелек белән, түбәндәгеләр тыела:</p> <p>а) балалар һәм спорт майданчыкларын, стадионнарны, базарларны, сәүдә нокталарын, кыр станокларын, терлекләр өчен утарларны, барлык төр машиналар һәм механизмнар гаражларын һәм стоянкаларын, гражданның бакчачылык яисә үз ихтияжлары өчен бакчачылык яисә яшелчәчелек алып бару территориясе чикләрендә урнашкан бакчачылык һәм күчәмсез мөлкәтнең башка объектларын, шул исәптән индивидуаль торак төзелеш объектларын (электр тапшыруының һава линияләренең сак зоналарында) урнаштырырга;</p> <p>б) саклагычларны теләсә нинди, шул исәптән ягулык-майлау материаллары, кушарга яисә урнаштырырга;</p> <p>– в) суднолар стоянкасы, барж һәм йөзмә краннар өчен причаллар корырга, якорьларны суднолардан ташларга һәм аларны бирелгән якорьлар, чылбырлар, лотлар, сүсләр һәм траллар белән (су асты электр линияләренең сак зоналарында) үтәргә.</p>	
--	--	--

Физик факторлардан яклау чаралары. Норматив таләпләр нигезендә генераль план тарафыннан электр магнит нурланышы чыганақларының йогынтысын киметү буенча түбәндәге чаралар каралган:

- гамәлдәге торак төзелеш янында урнашкан электр магнит нурланышы чыганақларын инвентаризацияләү һәм комплекслы тикшерү уздыру;

- электр линияләре буйлап саклау зоналарын оештыру һәм үтәү.

Төзелеш һәм инженерлык эшләрен үткәру технологиясе радиоактив материаллар куллану каралмаганлыктан, радиация хәлен

үзгәртү өчен сәбәпләр көтелми.

Торак йортлар һәм әйләнә-тирә мохит сыйфатының нормалаштырылган күрсәткечләре булган башка объектлар төзү өчен участкалар сайлаганда инженер-экологик тикшеренүләр кысаларында фаразланган төзелеш территориясендә гамма-фонга бәя бирергә кирәк.

5. Элемент линияләре һәм корылмаларының сак зоналары

Россия Федерациясе элемент линияләрен һәм корылмаларын саклау кагыйдәләре гамәлдәге кабельле, радиорелей һәм элементнең һәм радиофикация линияләренең сакланышын тәмин итү өчен кертелә, ә

шулай ук Россия Федерациясенең үзара бәйләнгән элемент челтәренең нормаль эшен боза торган элемент корылмалары да гражданнар мәнфәгатләренә, хужалык субъектларының житештерү эшчәнлегенә, Россия Федерациясенең оборона куәтенә һәм куркынычсызлыгына зыян китерә.

кабельле һәм һава элемент линияләре һәм радиофикация линияләре трассаларында махсус файдалану шартлары булган саклау зоналары билгеләнә:

- урман кишәрлекләрендә торак пунктлардан читтә урнашкан жир асты кабельләре өчен һәм элемент линияләре һәм радиофикация линияләре өчен - жир асты элемент кабеле трассасыннан яки элемент линияләренең һәм радиофикация линияләренең кырый чыбыкларынан параллель туры сызыклар белән билгеләнгән әлеге сызыклар буенча жир кишәрлекләре рәвешендә;

- Суднолар йөри торган һәм эретеп ябыштырылган елгалар, күлләр, сусаклагычлар һәм каналлар (арыклар) аркылы чыкканда элементнең диңгез кабельләре линияләре һәм элемент кабельләре өчен - су өслегеннән бөтен тирәнлеге буйлап су өслегеннән диңгез кабеле трассасыннан һәр яктан 0,25 диңгез миль ераклыгындагы параллель яссылыклар белән билгеләнгән төпкә кадәр булган су пространство кишәрлекләре рәвешендә;

- Элементнең кабельле сызыкларында жир өсте һәм жир асты хезмәт күрелмәгән көчәйтү һәм регенерацион пунктлары өчен - көчәйтү һәм регенерацион пунктлар урнаштыру үзегеннән яки аларның жимерелүе чигеннән кимендә 3 метрга һәм жир яклау контурларынан кимендә 2 метрга артка калган жир кишәрлекләре рәвешендә билгеләнгән жир кишәрлекләре рәвешендә.

Элемент линияләренең һәм корылмаларының саклау зоналары территориясеннән файдалану режимы Россия Федерациясе элемент линияләрен һәм корылмаларын саклау кагыйдәләре (РФ Хөкүмәтенең 1995 елның 9 июнендәге карары) белән билгеләнә. N 578) (Таблица 2.5.1).

регламентлары 2.5.1 нче таблица

Саклау зоналарынан һәм элемент корылмаларынан файдалану

Элемтә линияләренең һәм корылмаларының саклау зоналарыннан файдалану регламентлары

Зона исеме	Зонадан файдалану режимы	Норматив документлар
<p>линияләренең һәм элемтә корылмаларының сак зонасы</p>	<p align="center">- элемтә линияләрен һәм радиофикация линияләрен файдаланучы предприятиеләр вәкилләренең язма рөхсәттеннән башка, саклау зоналары чикләрендә юридик һәм физик затларга тыела::</p> <p>а) һәртөрле төзелеш, монтаж һәм шартлау эшләрен, жир механизмнары белән (барханнарның комлы зоналарыннан тыш) грунтны планировкалауны һәм жир эшләрен (тирәнлеккә сөрүдән тыш 0,3 метрдан артаган) тормышка ашырырга;</p> <p>б) скважиналарны бораулауга, шурфованлауга, грунт пробаларын алуға, шартлату эшләрен башкаруға бәйле геологик төшерү, эзләү, геодезия һәм башка тикшеренү эшләрен башкарырга;</p> <p>в) агач утырту, кыр станнарын урнаштыру, терлек асрау, материалларны, азык һәм ашламаларны кушу, учак яндыру, ату урыннары булдыру;</p> <p>г) автотранспорт үтү һәм туктап тору, тракторлар һәм механизмнар үткәрү, һава линияләре үткәргечләре астында элемтә һәм радиофикация линияләре үткәргечләре астында габаритлы булмаган йөкләр озату, каналлар (арыклар) төзү, киртәләр һәм башка каршылыклар ясау;</p> <p>д) судноларны туктату, барж һәм йөзеп йөрүче краннар өчен причаллар корырга, төяү-бушату, су асты-бушату, су асты-су тирәнәйтү һәм жир казу эшләре, балык промысел участокларын бүлөп чыгарырга, балык табышы, башка су хайваннары чыгарырга, шулай ук су хайваннары балык тоту кораллары белән, су эчертү, су эчертү һәм эшкәртү, боз әзерләү. Судларга һәм башка йөзү чараларына якорьларны ташлау, якорьлар, чылбырлар, лотлар, сөйрәлүләр һәм траллар белән үтү тыела.</p> <p>е) электр тапшыру линияләрен, радиостанцияләрне һәм башка объектларны, электр магнит энергиясен чыгара һәм элемтә һәм радиофикация линиясенә куркыныч йогынты ясып торган радиостанцияләрне төзүне;</p> <p>ж) жир асты элемтә линияләрен узучы жир асты коммуникацияләрен коррозиядән саклау.</p> <p>Юридик һәм физик затлар өчен, аерым алганда, элемтә һәм радиофикация линияләренең нормаль эшен бозарга мөмкин булган һәртөрле гамәлләрне башкару тыела, аерым алганда:</p> <p>а) элемтә кабельләре салынган коллекторларны, коллекторларны, туннель метрополитенны һәм тимер юлларны яңадан урнаштыруны гамәлгә ашыру, элемтә кабельләре салынган һава элемтә линияләре һәм радиофикация линияләре баганалары урнаштырылган, техник</p>	<p>РФ Хөкүмәтенен 1995елның 9 июнендәге 578номерлы "Россия Федерациясе элемтә линияләрен һәм корылмаларын саклау кагыйдәләрен раслау турында"карары</p>

	<p>корылмалар, радиорелеяле станциялар, кабель эржэләре һәм бүлү тартмалары урнаштырылган, алдан заказчылар (төзүче) һәм корылмаларны алып чыкмаган, алар белән элемтә һәм элемтә линияләре урнаштырылган;</p> <p>б) элемтә жир асты кабельле линияләренә трассаларын корып, әлегә трассаларда вакытлыча складлар, химик актив матдәләр һәм сәнәгать, көнкүреш һәм башка чүп-чар калдыклары агып төшү урыннарын корырга, үлчәнгән, сигнал, кисәтү билгеләрен һәм телефон коеларын ватарга;</p> <p>в) көчәйтелә торган һәм регенерация пунктларының (жир өсте һәм жир асты) һәм радиореле станцияләренә һәм кабельле коеларның телефон канализациясе, бүлү шкафлары һәм кабельле эржәләренә ишәкләрен ачарга, шулай ук элемтә линияләренә кушылырга (бу сызыкларга хезмәт күрсәтүче затлардан тыш);</p> <p>г) элемтә линияләренә трассаларын, аларга техник персоналның ирекле керүенә комачаулап, борчырга;</p> <p>д) элемтә хезмәтләреннән файдалану максатларында абонент телефон линиясенә һәм радиофикация линиясенә рөхсәтсез кушылырга;</p> <p>е) элемтә һәм радиофикация корылмаларына (элемтә линияләренә терәкләрен һәм арматурасын зарарларга, чыбыкларны өзәргә, аларга чит предметлар һәм башкаларны жыярга) зыян китерергә мөмкин булган башка гамәлләр кылырга;</p>	
--	---	--

6.

Газ бүлү челтәрләренә сак зоналары

Урта Девятово авыл жирлеге территориясендә газ бүлү челтәрләренә берничә тармагында газ үткәргеч уза, шулай ук ГРП урнашкан. 62.13330.2011 "СНиП 42-01-2002. Газ белән тәмин итү системалары" жир асты газүткәргечләреннән.

карала торган территория буенча узучы 0,6 Мп басымы белән бина һәм корылмаларның фундаментларына кадәр минималь ераклык 7 м тәшкил итә. СП нигезендә ГРПтан минималь ераклык 62.13330.2011 10 метр тәшкил итә.

Газ бүлү челтәрләрен саклау кагыйдәләре нигезендә (РФ Хөкүмәтенә 20.11.2000 елгы 878 номерлы карары нигезендә) газ бүлү челтәрләре өчен түбәндәге саклау зоналары билгеләнә:

а) тышкы газүткәргечләр трассасы буйлап - газүткәргечнең һәр ягынан 2 метр ераклыкта уза торган шартлы сызыклар белән чикләнган территория рәвешендә;

б) газүткәргеч трассасын - үткәргечнең үткәргечне билгеләү өчен 3 метр һәм каршы яктан 2 метр ераклыкта булган шартлы сызыклар белән чикләнган территория рәвешендә полиэтилен торбалардан жир асты газүткәргечләре буйлап;

в) торбалар материалына бэйсез рәвештә мәңгелек туңган йөкләрдә тышкы газүткәргечләр трассалары буйлап - газүткәргечнең һәр ягыннан 10 метр ераклыкта уза торган шартлы сызыklar белән чикләнган территория рәвешендә;

г) аерым газ регулятор пунктлары тирәсендә - әлеге объектлар чикләреннән 10 метр ераклыкта үткәрелгән йомык линия белән чикләнган территория рәвешендә. Биналарга төзелгән газ көйләү пунктлары өчен саклау зонасы регламентланмый;

д) газүткәргечләрнең су асты кичүләре буйлап суднолар йөри торган һәм эретмәле елгалар, күлләр, сусаклагычлар, каналлар - су өслегеннән су өслегенә кадәр 100 м ераклыктагы параллель яссылыklar арасында төзелгән су пространство участогы рәвешендә, газүткәргечнең һәр ягыннан 100 м га кадәр;

е) урманнар һәм агач-куак үсемлекләр буйлап уза торган бистәара газүткәргечләр трассасы буйлап - 6 метр киңлектәге просек рәвешендә, газүткәргечнең һәр ягыннан 3 метр. Газүткәргечләрнең жир өсте участоклары өчен агачлардан алып торба үткәргечкә кадәр ара газүткәргечне эксплуатацияләүнең бөтен срогы дәвамында агачларның биеклегеннән ким булмаса тиеш.

Газ бүлү чөлтәрләренең саклау зоналарынан файдалану регламентлары

Зона исеме	Зонадан файдалану режимы	Норматив документлар
Газ бүлү чөлтәрләрен ең сак зоналары	<p>Газ бүлү чөлтәрләренең саклау зоналарына керә торган жир кишәрлекләренә аларның зарлануын кисәтү яисә аларны нормаль эксплуатацияләү шартларын бозу максатларында газ бүлү чөлтәрләрен сак зоналары чикләрендә урнашкан жир кишәрлекләренең милекчеләре, хужалары яисә алардан файдаланучы юридик һәм физик затларга, торақ-граждан һәм житештерү билгеләнешендәге объектлары, инженерлык, транспорт һәм социаль инфраструктура объектларын, күрсәтелгән жир кишәрлекләре чикләрендә теләсә нинди хужалык эшчәнлеген гәмәлгә ашыручы юридик һәм физик затларга чикләүләр (йөкләүләр) урнаштырыла:</p> <ul style="list-style-type: none">- торақ-граждан һәм житештерү билгеләнешендәге объектлар төзөргә;- эксплуатация оешмалары белән килештереп, газ бүлү чөлтәрләре булган күперләрен, коллекторларны, автомобиль һәм тимер юлларны алдан чыгармыйча сүтәргә һәм реконструкцияләргә;- яр ныгыту корылмаларын, су үткәрү жайланмаларын, жир корылмаларын һәм газ бүлү чөлтәрләрен жимерүдән саклай торган башка корылмаларны жимерергә;- танып белү билгеләрен, контроль-үлчәү пунктларын һәм газ бүлү чөлтәрләренең башка жайланмаларын күчерергә, зарарларга, күмәргә һәм юк итәргә;- чүплекләр һәм складлар корырга, кислота, тоз, селте һәм башка химик актив матдәләр эремәләрен аерырга;- саклау зоналарын борчырга һәм йөкләргә, эксплуатация оешмалары персоналының газ бүлү чөлтәрләренә керүенә, хезмәт күрсәтү һәм газ бүлү чөлтәрләре зарлануларын бетерүгә каршылык күрсәтергә;- ут кабызырга һәм ут чыганаclarын урнаштырырга;	РФ Хөкүмәтенен 2000 елның 20 ноябрөндәге 878 номерлы (17.05.2016ел редакциясендә) "Газ бүлү чөлтәрләрен саклау кагыйдөләрен раслау турында"караы

	<ul style="list-style-type: none"> - авыл хужалыгы һәм мелиорация кораллары һәм 0,3 метрдан артык тирәнлектә механизмнар белән баз казырга, туфрак казырга һәм эшкәртәргә; - газ көйләү пунктларының, катод һәм дренаж саклау станцияләренен, жир асты коелары люкларының калиткаларын һәм ишекларен ачарга, электр белән тәэмин итү чараларын, яктырту һәм телемеханика системаларын кертергә яисә сүндерергә; - газ бүлү челтәрләре биналарына һәм терәкләргә, жир өсте газүткәргечләренә, коймаларга, башка әйберләргә, баскычларга тыгарга, бәйләргә, аларга менәргә; - үз белдегә белән газ бүлү челтәрләренә тоташырга. 	
--	---	--

Су саклау зоналары, яр бие яклау зоналары һәм яр бие полосалары

Су объектларында суның сыйфаты атмосфера явым-төшемнәре, чистартылмаган ташландык сулар, торак пунктлар территориясеннән өске агым, авыл хужалыгы жирләре, шулай ук туфрак эрозиясе йогынтысында формалаша.

Авыл жирлегә чикләрендәге елгаларның төп пычраткычлары-авыл хужалыгы житештерүе объектлары һәм халыктан барлыкка килгән агып жыела торган су.

Авыл хужалыгы предприятиеләре тарафыннан эрозиягә каршы агротехник чараларны үтәмәү, туфракны эшкәртү, су объектлары анындагы жирләренә сөрү, минераль ашламалар һәм пестицидларны чамадан тыш күп кертү дә сулыкларны пычратуга китерә.

Жир өсте һәм жир асты суларының пычрануында халыктан хасил булган агымлы сулар зур роль уйный, чөнки авыл жирлегенә торак пунктларында үзәкләштерелгән канализация һәм чистарту корылмалары системасы юк. Караңгы сулар кабул итү канализациясе булмау сәбәпле, халыктан чыккан агынты сулар жыючы булып, рельефның түбән участкалары, кече елгалар хезмәт итә. Яңгыр суларын кабул итү урыннары булып өске су объектлары тора.

Өске һәм жир асты суларын пычрату чыганагы булып, локаль чистарту корылмалары белән жиһазландырылмаган мөгезле эре терлек фермалары тора.

Авыл жирлегендә су саклау зоналары режимнарын үтәмәү өске суларны саклау өлкәсендә төп проблема булып тора. РФ Су кодексы таләпләрен бозып, өске су объектларының су саклау зоналарында авыл жирлегенә торак пунктларында анализланмаган торак төзелеше, авыл хужалыгы житештерүе объектлары урнашкан.

РФ Су кодексының 65 статьясы нигезендә су саклау зоналары булып диңгез, елгалар, инешләр, каналлар, күлләр, сусаклагычлар яр бие линиясенә тоташкан һәм аларда күрсәтелгән су объектларының пычрануын, чүпләнүен, ләм утыруын, су биологик ресурсларының һәм хайваннар һәм үсемлекләр дөньясының башка объектларының яшәү тирәлеген саклап калу максатларында хужалык һәм башка эшчәнлекне гамәлгә ашыруның махсус режимы билгеләнә торган территорияләр тора.

Күлнең, сусаклагычның су саклау зонасы киңлеге, сазлык эчендә урнашкан күлдән яисә акваториясе 0,5 квадрат километрдан кимрәк булган күлдән, сусаклагычтан тыш, 50 м ераклыкта билгеләнә. Су агымында урнашкан сусаклагычның су саклау зонасы киңлеге бу сулыкның су саклау зонасының тигез киңлеге белән билгеләнә.

Елгаларның яисә инешләрнең су саклау зонасы киңлеге аларның елгалар яисә инешләр өчен озынлыктагы чишмәдән түбәндөгечә билгеләнә:

ун километрга кадәр - илле метр күләмдә;

уннан алып илле километрга кадәр - йөз метр күләмдә;

илле километрдан һәм аннан да күбрәк - ике йөз метр күләмдә.

Елга, чишмә башыннан алып елга тамагына кадәр ун километрдан кимрәк булган инеш өчен су саклау зонасы яр бие яклау полосасы белән туры килә. Елганың, инешнең чишмә башлары өчен су саклау зонасы радиусы илле метр күләмдә билгеләнә.

Су саклау зоналары чикләрендә хужалык һәм башка эшчәнлеккә өстәмә чикләүләр кертелә торган территорияләрдә яр бие яклау полосалары урнаштырыла.

Яр бие яклау полосасының киңлеге су объекты ярының текәлегенә бәйле рәвештә билгеләнә һәм кире авыш өчен 30 м яисә кире авыш өчен 0°м, 40 м тәшкил итә һәм 3° һәм аннан да ныграк авышу өчен 50 м тәшкил итә.

Елга, чишмә башыннан алып инешкә кадәр 10 км дан да кимрәк булган инеш өчен су саклау зонасы яр бие яклау полосасы белән туры килә. Елганың, инешнең чишмә башлары өчен су саклау зонасы радиусы 50 м күләмдә билгеләнә.

Гомуми файдаланудагы су объектының яр бие линиясә буйлап гомуми файдалану өчен билгеләнгән яр бие полосасы билгеләнә. Су объектларының яр бие полосасының киңлеге 20 м тәшкил итә, моңа каналларның, шулай ук елгаларның һәм инешләрнең яр бие полосалары 10 км га кадәр сузылган (5 м). Гражданнарның су объектына иреккә керүен тәмин итү максатларында яр бие полосасы төзелә алмый.

Шулай итеп, Брыссның су саклау зонасы 100 м тәшкил итә, яр бие яклау полосасы - 50 м, су саклау зонасы һәм башка су объектларының яр бие яклау полосасы - 50 м. Брысс елгасының яр бие полосасы, буалар 20 м тәшкил итә, калган су агымнары - 5 м.

Су саклау зоналарыннан, яр бие яклау зоналарыннан һәм су объектларының яр бие полосаларыннан файдалану регламентлары 2.7.1 нче таблицада күрсәтелгән.

Су саклау зоналарыннан, яр бие зоналарыннан файдалану

регламентлары 2.7.1 нче таблица

*Су саклау зоналарыннан, яр бие зоналарыннан файдалану регламентлары
су объектларының яклау һәм яр полосалары*

Зона исеме	Зонадан файдалану режимы	Норматив документлар
Су саклау зонасы	Су саклау зоналары чикләрендә түбәндөгеләр тыела: туфракның уңдырышлылыгын көйләү максатларында агып төшүче сулардан файдалану; зиратларны, үлэт базларын, житештерү һәм куллану калдыкларын урнаштыру объектларын, химик, шартлаткыч, агулы матдәләрне, агуланучы һәм агулы матдәләрне, радиоактив калдыкларны күмү пунктларын урнаштыру, шулай ук зарарлы матдәләр белән пычратучы территорияне пычрату, аларны балыкчылык эһәмиятендәге су объектларында мөмкин булган иң чик концентрацияләр билгеләнмәгән; зарарлы организмнарга каршы көрәш буенча авиация чараларын күрү;	Россия Федерациясә Су кодексы

	<p>Яр буге яклау транспорту чараларының (махсус транспорт чараларынан тыш) хэрэкетге һәм туктап торуы, юлларда һәм махсус жиһазландырылган урыннарда аларның хэрэкетеннән тыш; ягулык салу станцияләрен, ягулык-майлау материаллары складларын төзү һәм реконструкцияләү (автомобильләргә ягулык салу станцияләре, ягулык-майлау материаллары складлары портлар территорияләрендә, эчке су юлларының инфраструктурасында, шул исәптән аз суднолар, федераль иминлек хезмәте органнары объектларында туктап тору базаларында (корылмаларда), транспорт чараларын техник карау һәм ремонтлау өчен кулланыла торган техник хезмәт күрсәтү станцияләрендә, транспорт чараларын гамәлгә ашыру; химик химик химик һәм агрохимикатларны саклау (махсулаштырылган агроцидларда саклау очрактарынан тыш) саклау, агроцидлар чикләрендә саклагыч яр буйларында һәм агроцидларны саклау; агроцидлар чикләрендә саклагыч ком полосаларын урнаштыру; агроцидларны һәм саклагыч урыннарда ком полосаларын урнаштыру; агым суларны, шул исәптән дренаж суларны агызу;</p> <p>гомумтаралган файдалы казылмаларны разведкалау һәм чыгару (гомумтаралган файдалы казылмаларны разведкалау һәм чыгаруны файдалы казылмаларның башка төрләрен разведкалау һәм чыгаруны гамәлгә ашыручы жир асты байлыктарынан файдаланучылар тау токымнарының жир асты байлыктары һәм (яисә) геологик бүлеп бириләрнең жир асты байлыктары турындагы РФ законнары нигезендә аларга бирелгән чикләрдә, РФ канунының 21.02.1992 елгы 19.1 статьясы нигезендә расланган техник проект нигезендә, бирелгән чикләрдә гамәлгә ашырган очрактардан тыш. N 2395-1 "Жир асты байлыктары турында").</p> <p>Су саклау зоналары чикләрендә, су объектларын пычранудан, чүпләнүдән, ләм утырудан һәм сулыкларны сагудан саклауны тәмин итә торган корылмалар белән су канунына һәм эйләнә-тирә мохитне саклау өлкәсендәге канунарга ярашлы рәвештә, мондый объектларны проектлау, төзү, реконструкцияләү, эксплуатациягә керту, хужалык һәм башка объектларны эксплуатацияләү рөхсәт ителә.</p> <p>Су объекттын пычранудан, чүпләнүдән, ләм утырудан һәм суларны ярлыландырудан саклауны тәмин итә торган корылма төрен сайлау эйләнә-тирә мохитне саклау өлкәсендәге кануна нигезендә билгеләнгән пычраткыч матдәләр, башка матдәләр һәм микроорганизмнарны ташлауның мөмкин нормативларын үтәү зарурлыгын исәпкә алып гамәлгә ашырыла. Өлегә статья максатларында су объектларын пычранудан, чүпләнүдән, ләм утырудан һәм суларны ярлыландырудан саклауны тәмин итә торган корылмалар дигәндә түбәндәгеләр аңлашыла:</p> <ol style="list-style-type: none"> 1) үзәкләштерелгән су чыгару системалары (канализацияләр), явым-төшем суларын агызу өчен үзәкләштерелгән су чыгару системалары; 2) агып төшүче суларны үзәкләштерелгән су чыгару системаларына (шул исәптән яңгыр суларын, кар суларын, инфильтрация, су сиптерү һәм дренаж суларын) жиберү (агызу) корылмалары һәм системалары, әгәр алар шундый суларны кабул итү өчен билгеләнгән булса; 3) агып төшүче суларны (шул исәптән яңгыр суларын, кар суларын, инфильтрация, су сиптерү һәм дренаж суларын) чистарту өчен аларны чистартуны эйләнә-тирә мохитне саклау өлкәсендәге законнар таләпләре нигезендә билгеләнгән нормативлардан чыгып тәмин итүче локаль чистарту корылмалары; 4) житештерү һәм куллану калдыктарын жыю корылмалары, шулай ук агып төшүче суларны (шул исәптән яңгыр суларын, кар суларын, инфильтрация суларын, су юу һәм дренаж суларын) су үткәрми торган материаллардан ясалган приемникларга жиберү (агызу) өчен корылмалар һәм системалар; 5) су объектларын һәм аларга якын территорияләре нефть һәм нефть продуктлары агышынан һәм эйләнә-тирә мохиткә башка тискәре йогынтыдан яклауны тәмин итә торган корылмалар. 	
<p>Яр буге саклау полосасы</p>	<p>Яр буге саклау полосалары чикләрендә су саклау зонасы өчен билгеләнгән чикләүләр белән беррәттән түбәндәгеләр тыела:</p> <ul style="list-style-type: none"> – жирләре сөрү; – юыла торган грунтларның өемнәрен урнаштыру; – авыл хужалыгы терлекләрен көтү һәм алар өчен жәйге лагерьлар, ванналар булдыру. <p>Су объектларының су саклау зоналары чикләрен һәм яр буге яклау полосалары чикләрен билгеләү, шул исәптән жирлектә махсус мәгълүмат тамгалары ярдәмендә билгеләнү, Россия Федерациясе Хөкүмәте тарафыннан билгеләнгән тәртиптә гамәлгә ашырыла.</p>	<p>Россия Федерациясе Су кодексы</p>
<p>Яр буге полосасы</p>	<p>Һәр гражданин алар янында йөрү һәм булу өчен гомуми файдаланудагы су объектларының яр буге полосасыннан (механик транспорт чараларынан файдаланмыйча) файдаланырга хокукы, шул исәптән һәвәскәр балыкчылыкка һәм йөзү чараларына причал ясау өчен.</p>	<p>Россия Федерациясе Су кодексы</p>

8. Эчә торган су белән тээмин итү чыганакларының санитар саклау зоналары

Урта Девятово авыл жирлеге территориясендә торак пунктларын су белән тээмин итү жир асты сулары базасында гамәлгә ашырыла.

Авыл жирлеге территориясендә су белән тээмин итүнең жир асты чыганаклары - су жыю скважиналары урнашкан. Алардан санитария кагыйдәләре буенча "Су белән тээмин итү чыганакларын һәм эчәргә яраклы суүткәргечләргә санитар саклау зоналары. СанПиН 2.1.4.1110-02", - дип билгеләп үтте санитария саклау зоналары.

Эчә торган су белән тээмин итү чыганакларының санитария саклау зоналары өч пояс составында оештырыла.

Беренче пояс (катгый режимлы) суалгычларның урнашу территориясен, барлык суүткәргеч корымаларның һәм суүткәргеч каналның урнашу майданнарын үз эченә ала. Аның билгеләнеше - очраклы яки аңлы рәвештә пычранудан һәм зарарланудан су алу һәм су жыю корымалары урынын яклау. Икенче һәм өченче поясларны (чикләүләр поясын) су белән тээмин итү чыганакларының пычрануын кисәтү өчен билгеләнгән территорияне кертәләр.

Урта Девятово авыл жирлегендә 5 су алу скважинасы, 6 су жыю башнясы (2.8.1 нче таблица).

2.8.1 Су жыю скважиналары һәм су жыю башнялары турында

гомуми мәгълүмат

Объект исеме	Кадастр номеры	ЕГРН белешмәләре буенча жир категорияләре
<i>Урта Девятово авылы</i>		
Су башнясы булган су жыю скважинасы	16:24:100103:108	Торак пунктлар жирләре
Су башнясы булган су жыю скважинасы	16:24:100103:107	Торак пунктлар жирләре
Су башнясы булган су жыю скважинасы	Кадастр кварталының бер өлеше 16:24:100103	Торак пунктлар жирләре

<i>Смолдеярво</i>		
Су башнясы булган су жыю скважинасы	16:24:100401:244	Торак пунктлар жирлэре
<i>Торак пунктлар чиклэрэннэн тыш урнашкан су жыю скважиналары һәм су башнялары</i>		
Су башнясы булган су жыю скважинасы	ЗУ өлөшө 16:24:100503:15	Авыл хужалыгы билгеләнешендөгө жирлэр
Су манарасы	ЗУ 16:24:100503:18	Авыл хужалыгы билгеләнешендөгө жирлэр

Су алу скважиналарын санитар саклау зоналарының эшләнелгән проектлары булмау сәбәпле, СанПиН 2.1.4.1110-02 нигезендә генераль план нигезендә, жир асты суларының якланганлыгын исәпкә алып, 50 м тәшкил итүче санитария саклау зонасының беренче поясы күләмнәре кабул ителде. Су белән тәмин итү чыганакалары белешмәләре өчен икенче һәм өченче поясларның чикләре исәп-хисап ясарга кирәк.

Хужалык-эчәргә яраклы максатларда шулай ук санитария сагының билгеләнгән зоналары булмаган чишмәләр дә файдаланыла. Чишмәләр өчен эшләнелгән санитария саклау зоналары проектлары булмау сәбәпле, СанПиН 2.1.4.1110-02 нигезендә генераль план нигезендә, жир асты суларының яклануын исәпкә алып, 50 м тәшкил итүче санитария саклау зонасының беренче поясы күләме кабул ителде. Әлеге су белән тәмин итү чыганагы өчен икенче һәм өченче поясларның чикләре исәп-хисап ясарга кирәк.

Өч поясның һәрберсендә махсус режим билгеләнә һәм суның сыйфаты начараюны кисәтүгә юнәлдерелгән чаралар комплексы билгеләнә (2.8.2 таблица).

2.8.2 Эчә торган су белән тәмин итү чыганакаларын санитар саклау зоналарын файдалану регламентлары

Зона исеме	Зонадан файдалану режимы	Норматив документлар
Эчә торган су белән тәмин итү чыганакаларын санитар саклау зонасы	Беренче пояс буенча чаралар: - ЗСОның беренче поясы территориясе аның чиклэрэннән өстән-өстән агып чыгу өчен планлаштырылырга, яшелләнделергә, киртәләнергә һәм сак белән тәмин ителергә тиеш. Корылмаларга юллар каты өслекле булырга тиеш. - югары көпшәле агачлар утырту, суүткәргеч корылмаларны эксплуатациялүгә, реконструкциялүгә һәм киңәйтүгә турыдан-туры катнашы булмаган барлык төзелеш төрләре, шул исәптән төрле билгеләнештәге торба үткәргечләр салу, торак һәм хужалык-көнкүреш биналарын урнаштыру, кешеләрнең яшәве, агулы химикатлар һәм ашламалар куллану.	СанПиН 2.1.4.1110-02 «Эчәр өчен билгеләнгән су белән тәмин итү һәм суүткәргечләр чыганакаларын санитар саклау зоналары»

- биналар агып төшүче суларны якындагы көнкүрөш яки житештерү канализациясе системасына, яки II пояс территориясендә санитар режимны исәпкә алып, I поястан читтә урнашкан чистарту корылмаларының жирле станцияләренә тоташтырылган канализация белән жиһазландырылган булырга тиеш.

Аерым очрактарда гына канализация булмаганда, су үткөрми торган чистартылмаган һәм көнкүрөш калдыклары, аларны чыгарганда, ЗСОның беренче поясы территориясен пычратуны булдырмый торган урыннарда урнаштырылырга тиеш.

- Санитария саклау зоналарының беренче поясында урнашкан су үткөргөч корылмалар, шартлаулар һәм скважиналар тамаклары аша эчә торган суны пычрату мөмкинлеген булдырмау, резервуарларның люклары һәм агып төшә торган торбалар һәм насослар агызу жайланмаларын исәпкә алып жиһазландырылырга тиеш.

- Барлык су жыю жайланмалары су үткөргөччән эксплуатацияләгәндә проект житештерүчәнлегенә туры килә торган факттагы дебитның ЗСО чикләрен проектлаганда һәм нигезлэгәндә каралган булуын системалы тикшереп тору өчен аппаратура белән жиһазланган булырга тиеш.

Икенче һәм өченче пояслар буенча чаралар:

- сулы горизонтларны пычрату мөмкинлегенә өлөшкә килешендә куркыныч тудыручы барлык иске, эшсез, дефектлы яисә дәрәжәсиз файдаланылмый торган скважиналарны ачыклау, тампонлау яисә торгызу.

- яңа скважиналар бораулау һәм туфрак катламын бозуга бәйләп яңа төзелеш дәрәжәсиз санитар-эпидемиологик күзәтчеләргә үзгәргән белән мәжбүри килештерелеп башкарыла.

- Югалган суларны жир асты офыкларына, каты калдыкларны жир асты корылмаларына чыгаруны һәм жир асты байлыктарын эшләүне тыю.

- ягулык складларын - майлау материаллары, агулы химикатлар һәм минераль ашламалар, промсток, шламасаклагычлар һәм жир асты суларын химик пычрату куркынычын тудыручы башка объектлар урнаштыруны тыю.

Мондый объектларны урнаштыру жир асты суларын файдаланганда гына, геологик контроль органнары бәяләмәсен исәпкә алып бирелгән дәрәжәсиз санитар-эпидемиологик күзәтчеләргә үзгәргән санитар-эпидемиологик нәтижәсиз булган очракта, су горизонттын пычранудан саклау буенча махсус чаралар

	<p>башкарылган очракта гына, ЗСО өченче поясы чикләрендә рөхсәт ителә.</p> <p>Жир өсте суларын саклауга карата гигиена таләпләре нигезендә кулланыла торган су горизонтлары белән турыдан-туры гидрологик бәйләнешкә ия булган өске суларны санитар саклау буенча кирәкле чараларны үз вакытында үтәү.</p> <p>Шулай ук II пояс чикләрендә тыела:</p> <p>зиратларны, үлэт базларын, ассенизация кырларын, фильтрлау кырларын, тирес саклагычларны, силос траншеяларын, терлекчелек һәм кошчылык предприятиеләрен һәм жир асты суларының микроб пычрануына бәйле башка объектларны урнаштыру;</p> <p>- ашламалар һәм агулы химикатлар куллану;</p> <p>- төп файдаланудагы һәм реконструкцияләүдәге урманнарны кисү.</p>	
--	---	--

Хәзерге вакытта торак пунктларда су белән тәэмин итү чыганаclarын санитар саклау зоналары территориясеннән файдалану режимы, тулаем алганда, үтәлә, әмма санитар саклау зоналарының беренче поясларында авыл жирлегенә торак пунктларында торак төзелеше территорияләре урнашкан булуын билгеләп үтәргә кирәк.

Жир өсте һәм жир асты суларын саклау чаралары.

Урта Девятово авыл жирлеге территориясенә жир өсте һәм жир асты суларын анализлау нигезендә су объектларыннан интенсив файдалану нәтижәсендә суның сыйфаты начарлана гына түгел, бәлки су балансының состав өлешләре нисбәте, сулыкларның һәм су агымнарының гидрологик режимы үзгәрә, дигән нәтижә ясарга мөмкин.

Шуна бәйле рәвештә авыл жирлегенә генераль планы буенча жир өсте суларын саклау буенча инженер-техник һәм оештыру-административ чаралар комплексы үткәру тәкъдим ителә.

Су ресурсларын саклау һәм алардан нәтижәле файдалану буенча инженер-техник чаралар түбәндәгеләрне үз эченә ала:

- Россия Федерациясе Су кодексы таләпләре нигезендә су объектларын пычранудан, чүпләнүдән һәм суларны ярлыландыруны гарантияли торган барлык төзелә, урнаштырыла, реконструкцияләнә торган объектларны корылмалар белән тәэмин итү;

- торак пунктларны су белән тәэмин итү объектларын реконструкцияләү һәм яңарту;

- эчәргә яраклы су белән тәэмин итүнең сыйфатын, шул исәптән технологик алымнарны кулланып, үзгәртү;

Су жыю скважиналарында су үткәргеч торбаларны ремонтлау һәм алмаштыру;

- канализация челтәрләренә тәэмин ителеш процентын су үткәргечләр белән тәэмин ителеш дәрәжәсенә кадәр житкерү;

Өске агымны оештыру;

- өске су объектларының су саклау зоналарында урнашкан беренче чираттагы каналлаштырылган торак территорияләре;

- торак пунктларында чистарту корылмалары булган хужалык-көнкүреш һәм яңгыр канализациясе челтәрләрен проектлау һәм

төзү;

- авыл хужалыгы предприятиялөрен локаль чистарту корылмалары белән тээмин итү;
- канализация чистарту корылмалары төзөгөндө явым-төшем суларын зарарсызландыру һәм утильләштерү жайланмаларын күздө тоту максатка ярашлы;
- авыл жирлеге территориясен жиһазлаучы кече елгалар һәм инешләр юлларын чистарту.

Оештыру-административ чаралар сыйфатында түбөндөгө чараларны үткөрү тәкъдим ителә:

авыл жирлегенә барлык сулыкларын инвентаризацияләү;

- Су һәм су тирәсендөгө хайваннарның күпләп тупланган урыннарында агып төшүче теләсә нинди су суларын һәм калдыкларны ташлауны тыю;

- су белән тээмин итүнең гамәлдөгө челтәрләренә техник торышын мониторинглау челтәрен оештыру һәм үстерү, шулай ук жир өсте һәм жир асты суларын гидромониторинглау;

- авыл торак пунктлары һәм агросәнәгать комплексы предприятиеләре өчен эчә торган жир асты суларының ресурс базасын өйрәнү һәм яңадан житештерү буенча эзләнү-бәяләнү эшләрен оештыру;

жир асты суларын жир асты байлыктары кишәрлекләренә чыгару максаты белән жир асты байлыктарыннан файдалану хокукына лицензияләренә вакытында рәсмиләштерү, халыкны хужалык-эчәргә яраклы су белән тээмин итүче су алу жайланмалары тарафыннан файдаланыла торган су алу урыннары;

- эчәргә яраклы су белән тээмин итү чыганакларының икенче һәм өченче пояслары чикләрен исәпләнү;

чишмәләрен тикшерү һәм төзөкләндерү;

- агып төшүче суларны чистартуның заманча ысулларын һәм алдынгы технологияләрен кертү, явым-төшемне чистарту корылмаларыннан зарарсызландыру һәм утильләштерү;

- эчәргә яраклы суның сыйфатына тышкы тискәре йогынтыны вакытында төшереп калдыру максатында жирлекне эчәргә яраклы су белән тээмин итүнең барлык чыганакларын санитар саклау зонасында жир асты суларының торышын мониторинглауны оештыру;

- Россия Федерациясе Хөкүмәтенә 2009 елның 10 сентябрдә 17 номерлы карары белән расланган “Урында су саклау зоналары чикләрен һәм су объектларының яр буе яклау полосалары чикләрен билгеләнү кагыйдәләре” нигезендә су саклау зоналарының һәм яр буе яклау полосаларының чикләрен билгеләнү” турындагы карарны Россия Федерациясе Су кодексының 65 статьясы нигезендә билгеләнү;

- жирлектә су саклау зоналары чикләрен һәм яр буе саклау полосаларында махсус мәгълүмат билгеләре беркетү;

- су саклау зоналары чикләрендә урнашкан жир кишәрлекләрен һәм башка күчмәсез милек объектларын, жир өсте су объектларының яр буе саклау полосаларын һәм эчәргә яраклы су чыганакларын санитар саклау зоналарында файдалануның махсус

хокукый режимын үтәү;;

- су хужалыгы системаларының куркынычсызлыгын тәмин итү һәм алардан файдалану, агып төшүче суларның су объектларына зарарлы йогынтысын булдырмый калу;

- 1.2.2. Татарстан Республикасында коррупциягә каршы көрәш комиссиясенең 2015 елның 10 декабрендәге 10.11.2015 елгы, Татарстан Республикасында коррупциягә каршы тору буенча эшне координацияләү буенча Комиссиясе утырышы протоколы 30.11.2015 № ПР-355, рәсми рәвештә су объектлары булып тормаган торак пунктлар чикләрендә мондый сулыклар белән мәшгуль ЗУ формалаштырырга, аларны ызанлауны һәм кадастр исәбенә куюны тәмин итәргә тәкъдим ителде;

рациональ файдалану, су объектларын торгызу;

– Россия Федерациясе Су кодексы нигезендә су хужалыгы чараларын һәм су объектларын саклау чараларын тормышка ашыру.

Генераль план проекты чаралары белән Татарстан Республикасының 01996 нчы ЛАИ лицензия участогында карьера урнаштыру тәкъдим ителә. Тәкъдим ителә торган карьера территориясе су объектының су саклау зонасы чикләрендә урнашу сәбәпле, шулай ук су объекты да су объектын үз эченә ала, әлегә чараны лицензия участогында су объектының су саклау зонасын исәпкә алып башкарганда.

9.

Урман фонды жирләре

Россия Федерациясе Урман кодексының 10 маддәсе, урман фонды жирләрендә урнашкан урманнар түбәндәге төрләргә бүленә:

1. яклау урманнары;
2. эксплуатация урманнары;
3. резерв урманнары.

Урта Девятово авыл жирлегендә эксплуатацион һәм яклау категорияләре урманнары бүлөп бирелде.

Урманнарның файдалы вазыйфаларын саклауны тәмин итеп, югары сыйфатлы агач һәм башка урман ресурсларын, аларны эшкәртү продукциясен тотрыклы, максималь нәтиҗәле алу максатларында үзләштерелергә тиешле урманнар эксплуатациягә керә.

Саклану урманнары урманнарны, эгәр бу уртақ файдалануга ия булса, урманнардан бер үк вакытта файдалану шарты белән, мохит барлыкка китерүче, су саклау, яклау, санитария-гигиена, сәламәтләнדרү һәм башка файдалы функцияләргә саклап калу максатларында үзләштерелергә тиеш.

яклау урманнарын максатчан билгеләү һәм алар башкарган файдалы функцияләр белән.

Яклаучы урманнарның түбәндәге категорияләре күрсәтелә:

1. махсус сакланылучы табигать территориялэрендэ урнашкан урманнар;
2. су саклау зоналарында урнашкан урманнар;
3. табигать һәм башка объектларны яклау функциялэрен үтәүче урманнар;
4. кыйммәтле урманнар;
5. шәһәр урманнары.

Урта Девятово авыл жирлеге территориясендә түбәндөгә категориялэрдөгә яклау урманнары таралган:

1. су саклау зоналарында урнашкан урманнар;
2. табигать һәм башка объектларны яклау функциялэрен үтәүче урманнар:

• гомуми файдаланудагы тимер юллар, гомуми файдаланудагы федераль автомобиль юллары, гомуми файдаланудагы Россия Федерациясе субъектлары милкендөгә гомуми файдаланудагы автомобиль юллары буйлап урнашкан урманнарның яклау полосалары;

3. кыйммәтле урманнар:

- чүл, ярымчүл, урман-дала, урман-тундра зоналарында, далаларда, тауларда урнашкан урманнар;
- эрозиягә каршы.

Аларны куллану, саклау, яклау, яңадан житештерү үзенчәлеклэре 2.9.1 нче таблицада күрсәтелгән.

2.9.1 нче таблица

Урман фонды жирлэреннән файдалану регламентлары

Зона исеме	Күрсәтелгән зонадан файдалану режимы	Норматив документлар
Эксплуатация урманнары		
Эксплуатация урманнары	Эксплуатация урманнарында түбәндәгелэр рөхсәт ителә: - агач эзерләү; 2. терлек азыгы эзерләү; - жир асты урман ресурсларын эзерләү һәм жыю; - азык-төлек урман ресурсларын эзерләү һәм дару үсемлеклэрен жыю; - аучылык хужалыгы өлкәсендә эшчәнлек төрлэрен гамәлгә ашыру; - авыл хужалыгын алып бару; һәм һәм балыкчылыктан кала, балыкчылык белән шөгьльләнү; - фәнни-тикшеренү эшчәнлеген, белем бирү эшчәнлеген гамәлгә ашыру; - рекреация эшчәнлеген гамәлгә ашыру; - урман плантациялэре булдыру һәм аларны эксплуатацияләү; - урман культуралары, жилэк-жимеш, декоратив үсемлеклэр,	РФ Урман кодексы 04.12.2006 № 200-ФЗ

	<p>дару үләннәре үстөрү;</p> <ul style="list-style-type: none"> - урман питомниклары булдыру һәм аларны эксплуатацияләү; - жир асты байлыкларын геологик өйрәнүнең, разведканың һәм файдалы казылмалар чыгаруның асылы; - сусаклагычлар һәм башка ясалма су объектлары төзү һәм эксплуатацияләү, дингез һәм елга портлары төзү һәм киңәйтү, гидротехник корылмалар төзү, реконструкцияләү һәм эксплуатацияләү; - линия объектларын төзү, реконструкцияләү, эксплуатацияләү; - урман эшкәртү инфраструктурасы объектларын төзү һәм эксплуатацияләү; - агачны һәм башка урман ресурсларын эшкәртү; - дини эшчәнлекне гамәлгә ашыру; - урманнар урнашкан жирләрне максатчан билгеләү нигезендә урманнардан файдалану, аларны саклау, яклау, яңадан торгызу. 	
Саклау урманнары		
Яклаучы урманнарда аларның максатчан билгеләнеше һәм файдалы функцияләре белән ярашмый торган эшчәнлекне гамәлгә ашыру тыела.		РФ Урман кодексы 04.12.2006 № 200-Ф3
Су саклау зоналарында урнашкан урманнар	<p>Су саклау зоналарында урнашкан урманнарда түбәндәгеләр тыела:</p> <ul style="list-style-type: none"> - агулы химик препаратлар куллану; - печәнлектән, умартачылыктан һәм товар аквакультурасыннан (товар балыкчылыгыннан) тыш, авыл хужалыгын алып бару; - урман плантацияләрен булдыру һәм эксплуатацияләү; 4) нефть һәм табигый газны геологик өйрәнү, эзләү һәм чыгару өчен кирәкле линияле объектлардан, гидротехник корылмалардан һәм объектлардан тыш, капитал төзелеш объектларын төзү һәм эксплуатацияләү. 	РФ Урман кодексы 04.12.2006 № 200-Ф3
Табигать һәм башка объектларны яклау функцияләрен башкаручы урманнар	<p>Урман-парк зоналарында түбәндәгеләр тыела:</p> <ul style="list-style-type: none"> - урманнарны саклау һәм яклау өчен, шул исәптән фәнни максатларда, агулы химик препаратлардан файдалану; - аучылык хужалыгы өлкәсендә эшчәнлек төрләрен гамәлгә ашыру; - авыл хужалыгын алып бару; файдалы казылмаларны эзләү һәм чыгару - велосипед һәм йөгерү юлларыннан һәм гидротехник корылмалардан тыш, капитал төзелеш объектларын төзү. <p>Урман-парк зоналарында урнашкан урманнарны саклау максатларында мондый урманнар урнашкан жирләрдә</p>	РФ Урман кодексы 04.12.2006 № 200-Ф3

	<p>коймалар торгызу рөхсәт ителә.</p> <p>Яшел зоналарда тыела:</p> <ul style="list-style-type: none"> - урманнарны саклау һәм яклау өчен, шул исәптән фәнни максатларда, агулы химик препаратлардан файдалану; - аучылык хужалыгы өлкәсендә эшчәнлек төрләрен гамәлгә ашыру; файдалы казылмаларны эзләү һәм чыгару <p>авыл хужалыгын алып бару, печән чабудан һәм умартачылыктан тыш, шулай ук печән чабу һәм умартачылык максатларында киртәләр төзү ;</p> <ul style="list-style-type: none"> - велосипед һәм йөгерү юлларыннан һәм гидротехник корымалардан тыш, капитал төзелеш объектларын төзү. <p>авыл хужалыгын алып бару, печән чабудан һәм умартачылыктан тыш, шулай ук печән чабу һәм умартачылык максатларында киртәләр төзү ;</p> <ul style="list-style-type: none"> - гидротехник корымалардан, элемтә линияләреннән, электр тапшыру линияләреннән, жир асты торбаүткәргечләреннән тыш, капитал төзелеш объектларын төзү һәм эксплуатацияләү; - аучылык хужалыгы өлкәсендә эшчәнлек төрләрен гамәлгә ашыру, әгәр эшчәнлекнең күрсәтелгән төрләрен гамәлгә ашыру урман утыртмаларын кисүне үткәргүгә яисә аучылык инфраструктурасы объектларын булдыруга китерә икән. <p>Урман-парк зоналарының, яшел зоналарның чикләрен үзгәртү аларның майданы кимүгә китерергә мөмкин, рөхсәт ителми.</p> <p>Урман-парк зоналарында функциональ зоналар, урман-парк зоналарының, яшел зоналарның майданы һәм чикләре Россия Федерациясә Хөкүмәте билгеләгән тәртиптә билгеләнә.</p>	
<p>Кыйммәтле урманнар</p>	<p>Кыйммәтле урманнарда, велосипед һәм йөгерү юллары, линия объектлары һәм гидротехник корымалардан тыш, капитал төзелеш объектларын төзү һәм эксплуатацияләү тыела.</p> <p>Су объектлары буйлап урнашкан урманнарның тыелган полосаларында капитал төзелеш объектларын, линия объектларыннан, гидротехник корымалардан һәм нефть һәм табигый газны геологик өйрәнү, разведкалау һәм чыгару өчен кирәкле объектларны төзү һәм эксплуатацияләү тыела.</p> <p>Орехово-промысел зоналарында урнашкан урманнарда агач эзерләү тыела.</p>	<p>РФ Урман кодексы 04.12.2006 № 200-ФЗ</p>

Хайваннар дөньясы объектларын һәм аларның яшәү тирәлеген саклау буенча гомуми таләпләр

Житештерү процессы	Житештерү процессларын гамәлгә ашырганда таләпләр	Норматив документлар
--------------------	---	----------------------

<p>Хайваннар дөньясы объектларын һәм аларның яшәү тирәлеген саклау буенча хайваннар дөньясы объектлары үлемен булдырмауга юнәлдерелгән гомуми таләпләр Татарстан Республикасы Экология кодексында билгеләнгән. (11.12.2021 N 91 номерлы Татарстан Республикасы Законнары редакциясендә).</p> <p>Өлеге таләпләр барлык юридик затлар өчен милек рәвешләренә һәм ведомствога буйсынуга бәйсез рәвештә, вазыйфаи затларга, шулай ук хужалык эшчәнлеген гамәлгә ашыручы физик затларга һәм индивидуаль эшкуарларга мәжбүри һәм Татарстан Республикасының бөтен территориясендә гамәлдә.</p>		<p>«Житештерү процессларын башкарганда, шулай ук транспорт магистральләрен, торбаүткәргечләрне, элемтә һәм электр тапшыру линияләрен эксплуатацияләгәндә хайваннар дөньясы объектларының һәлак булуын булдырмау таләпләрен раслау турында» 1996 елның 13 августындагы 997 номерлы Россия Федерациясе Хөкүмәтенен карары, Татарстан Республикасы Экология кодексының 2009 елның 15 гыйнварындагы 5-ТРЗ номерлы карары; «Житештерү процессларын башкарганда, шулай ук транспорт магистральләрен, торбаүткәргечләрне, элемтә һәм электр тапшыруы линияләрен эксплуатацияләгәндә хайваннар</p>
<p>Сәнәгать һәм су хужалыгы житештерү процесслары</p>	<p>Сәнәгать һәм су хужалыгы процесслары, хайваннар дөньясы объектлары территориясенә үтөп керүгә комачаулаучы, киртәләр һәм жайланмалары булган, махсус жиһазландырылган житештерү майданчыкларында алып барылырга тиеш.</p> <p>житештерү майданчыгындагы зарарлы матдәләр һәм чимал йогынтысыннан хайваннар дөньясы объектларының үлемен булдырмау максатларында түбәндәгеләр тыела:</p> <ul style="list-style-type: none"> – материаллар һәм чималны махсус жиһазландырылган бетонлаштырылган һәм төзелгән канализация системасы булган майданчыклардан тыш сакларга; – хужалык һәм житештерү агым суларын урынның рельефына агызырга; – житештерү калдыкларын күпләп барлыкка китереп, турыдан-туры су куллану системаларынан һәм ресурс озату технологияләреннән файдалану; – чыгарыла торган сыек һәм газ рәвешендәге чималны жыю, саклау һәм транспортлау герметизацияләнгән системаларынан тулысынча файдаланмаса; – аларга кыргый хайваннар элөгүдөн саклану системасы белән жиһазланмаган савытларны һәм резервуарларны куллану. 	
<p>Авыл хужалыгы житештерү процесслары</p>	<p>Авыл хужалыгы житештерү процесслары хайваннар дөньясы объектларының массакүләм үлүнә яисә аларның яшәү тирәлеген үзгәртүгә куркыныч тудырмый торган технологияләр һәм механизмнар кулланып гамәлгә ашырылырга тиеш.</p> <p>Авыл хужалыгы объектлары һәм хайваннар дөньясы объектларының һәлак булуына китерерлек стационар билгеләнгән механизмнар кыргый хайваннарның үтөп керүенә комачаулаучы махсус киртәләргә, шулай ук санитар - саклау зоналарына һәм әйләнә-тирә мохит</p>	

	<p>пычрануга юл куймый торган чистарту корылмаларына ия булырга тиеш.</p> <p>Су объектларына һәм жирлекнең рельефына агып төшүче теләсә нинди агып төшүче суларны һәм су асты хайваннарының күпләп жыелуы урыннарында агызу тыела.</p>	<p>дөньясы объектларының һәлак булуын булдырмау таләпләре турында»</p>
<p>3. Урман сәнәгәте һәм урман хужалыгы житештерү процесслары</p>	<p>Урман корылышы проектлары һәм урман фондына кермәгән урман фондыннан һәм урманнардан файдалануга бәйлә чаралар планнары, мәжбүри рәвештә, хайваннар дөньясы объектларын һәм аларның яшәү тирәлеген саклау буенча махсус бүлекләр булырга тиеш.</p> <p>Урман фонды һәм урман фондына кермәгән урманнардан файдалану, хайваннар дөньясы объектларының уңайлы яшәү тирәлеген саклау шартларында гамәлгә ашырылырга тиеш. Бу участокларда кыргый терлекләр үрчәтү, аларны ашату һәм үстерү чорында тыела:</p> <ul style="list-style-type: none"> – химик матдәләр һәм агулы химикатлар кулланып, урман корткычларына һәм авыруларына каршы көрәш чаралары үткәрү; – урманны караганда арборицидлар куллану (агач кәүсәсенә инъекцияләрдән тыш)); – терлекләрнең жәйге лагерьларын төзү; – махсус билгеләнгән һәм киңлегә 5 метрдан артмаган сукмаклардан тыш малларны куу. <p>Урман фонды һәм урман фондына кермәгән урманнар кишәрлекләрендә кыргый жәнлекләренң яшь терлекләрен үрчәтү, ашату һәм үстерү урыннарында чикләнергә яки тыелырга мөмкин:</p> <ul style="list-style-type: none"> – урманнан төп файдалану һәм карау чикләрен үткәрү; – мәйданнарны бүлү; – агач чыгаруны; – терлек көтү; – печән чабу. 	<p>2000 елның 15 сентябрәндәгә 669 номерлы Татарстан Республикасы Министрлар Кабинеты карары</p>
<p>Транспорт магистральләрен һәм объектларын эксплуатацияләү</p>	<p>Транспорт магистральләрен проектлау һәм төзү аларның ландшафтларның төрле типтагы табигый чикләре, миграция юллары кисешүе, шулай ук хайваннар дөньясы объектларын туплау урыннары буенча үтүен мөмкин кадәр чикләүне исәпкә алып гамәлгә ашырылырга тиеш.</p> <p>Транспорт магистральләрендә хайваннар дөньясы объектларының миграциясе юллары белән кисешү урыннарында транспорт хәрәкәте тизлеген чикләүнең махсус кисәтү билгеләре һәм билгеләре урнаштырылырга</p>	

	<p>тиеш.</p> <p>Хайваннар дөньясы объектларын концентрацияләү урыннарында һәм аларның миграция юлларында транспорт магистральләренең аеруча куркыныч участоклары махсус үтөп керү жайланмалары белән чикләнә.</p> <p>Транспорт дамбалары һәм жир өсте су агымнарын (сусаклагычларны, елгаларны һәм инешләрне) кисеп үтүче күпер күчешләре балыкларның һәм коры жирдә яшәүче хайваннарның ирекле миграциясен тәмин итүче махсус жайланмалар белән жиһазландырылырга тиеш.</p>	
<p>Торба үткәргечләрне эксплуатацияләү</p>	<p>Торба үткәргечләрне проектлау һәм төзү хайваннар дөньясы объектларын яклауны тәмин итүне исәпкә алып башкарылырга тиеш. Массакүләм миграция чорларында һәм үрчү урыннарында торба үткәргечләр төзү, яшь терлекләргә ашату, уылдык чөчү, симертү һәм эскертләр булдыру эшләре балыкларның яшь затлары хайваннар дөньясы объектларын һәм аларның яшәү тирәлеген саклау, тикшереп торы һәм жайга салу буенча Татарстан Республикасының махсус вәкаләтле дөүләт органнары тарафыннан чикләнәргә мөмкин.</p> <p>Трубопроводлар күмелергә тиеш (жир астына билгеле бер тирәнлеккә салынган). Торба үткәргечләр төзөгәндә, Хайваннарның яшәү тирәлегенә йомшак урыннарында (сазлыклы урыннар һәм башкалар) торбаларны жиргә тирәнгә кертеп булмый торган урыннарда торбаүткәргечләрнең аерым участокларын 3 метрдан да түбәнрәк булмаган биеклеккә күтәреп, күчүче хайваннар өчен күчешләр төзүне күздә тотарга кирәк.</p> <p>Зур өслек сулары (сусаклагычлар, елгалар, күлләр һ.б.) кисешкән очракта, торбаүткәргеч тирәнәйтелә һәм теркәлә. Торба үткәргеч белән кисешкәндә, елгалар һәм инешләр аша эстакада ясала. Суүсемнәр һәм кышлаучы кишәрлекләрдә су төбәндәге торба үткәргечләрне салу тыела.</p> <p>Су объекты кисешкән урында, жир өсте хайваннары концентрациясе участогында торбаүткәргеч авария нәтижәсендә зыян күргән торбаүткәргеч участогын өзүне тәмин итүче техник жайланмалар белән тәмин ителергә тиеш.</p> <p>Торба үткәргечләрне төзүне, реконструкцияләүне һәм ремонтлауны алып барганда, бер айдан артык вакытка күмелмәгән һәм киртәләнмәгән траншеяларны калдыру</p>	

	<p>тыела.</p> <p>Торба үткәргечне төзү, реконструкцияләү яки ремонтлау тәмамлангач, жыелмаган конструкцияләр, жиһазлар, материаллар, агып төшүче сулар һәм житештерү һәм куллану калдыклары белән савытлар калдыру тыела.</p>	
<p>Элемтә һәм электр тапшыру линияләрен проектлау, төзү һәм эксплуатацияләү</p>	<p>Элемтә һәм электр тапшыруының яңа линияләрен проектлау һәм төзү аларны беркетү участкаларында токконлы үткәргечләр белән терәк конструкцияләренә орынган очракта, шулай ук бугаз вакытында үткәргечләр белән бәрелешкән очракта кошларның һәлак булу куркынычын булдырмау һәм кыскарту зарурлыгын исәпкә алып башкарылырга тиеш.</p> <p>Терәк һәм изоляторлар электр тапшыру линиясен төзөгәндә, махсус кош-корт саклагыч жайланмалар, шул исәптән аларны токсез үткәргечләргә орып жиберә торган урыннарда оя корырга комачаулаучы жайланмалар белән жиһазланьрга тиеш.</p> <p>Ясалма металл конструкцияләренә махсус кош-кортны яклаучы жайланмалар сыйфатында куллану тыела.</p> <p>Электр тапшыру линияләре буйлап махсус санитар - хайваннар дөньясы объектларын электр магнит кыры йогынтысыннан һәләкәткә комачаулаучы яклау полосалары жиһазландырыла.</p> <p>Үткәргеч элемтә һәм электр тапшыру линияләрен эксплуатацияләү электр магнит кырлары йогынтысының иң чик мөмкин булган дәрәжәләре нормативларын һәм хайваннар дөньясы объектларына электр тапшыру линиясенә башка зарарлы физик йогынтыларын арттыруны булдырмый торган режимда гамәлгә ашырылырга тиеш.</p> <p>Электр тапшыру линияләрендә трансформатор подстанцияләрен, аларның төеннәрен һәм хайваннарның подстанция территориясенә үтеп керүен һәм күрсәтелгән төеннәргә һәм механизмнарга элөгүен булдырмый торган жайланмаларны (коймаларны, тиречеләрне һ.б.) жиһазламыйча эшлөүче механизмнарны эксплуатацияләү тыела.</p> <p>Кошларның массакуләм миграция урыннарында аларның үлемен булдырмау өчен, элемтә линияләре белән бәрелешүдән саклану өчен жир асты кабель яки радиорелейн элемтә системасын алыштыру тәкъдим ителә.</p>	

Проектлана торган автомобиль юлы һәм тимер юл урыннары проектлауның алдагы этапларында, РМирФ Хөкүмәтенә

"Житештерү процессларын башкарганда хайваннар дөньясы объектларының үлемен булдырмау, шулай ук транспорт магистральләрэн, торбаүткәргечләрне, элементә һәм электр тапшыруы линияләрэн эксплуатацияләгәндә хайваннар дөньясы объектларының һәлак булуын булдырмау таләпләрэн раслау турында" 1996 елның 13 августындагы 997 номерлы карары таләпләрэн исәпкә алып, ачыклык кертәчәк.

11. Файдалы казылмаларны чыгару зонасы

Татарстан Республикасы Экология һәм табигый ресурслар министрлыгы мәгълүматларына караганда, Урта Девятово урта һөнәри белем бирү территориясендә түбәндәгеләр урнашкан:

1. Файдалануга бирелгән Емельяновск ятмасы

"ЖИК" сәүдә йорты "ТАТ ЛАИ 01996 ТР ның 19.10.2018 елгы лицензиясе нигезендә керамзитны житештерү өчен яраклы глинны геологик өйрәнү, разведкалау һәм чыгару максаты белән, аның гамәлдә булу вакыты 31.10.2028 тәмамлана.

Әлеге карьера су объектының су саклау зонасы чикләрендә урнашкан, шулай ук су объектын да үз эченә ала.

Россия Федерациясе Су кодексының 03.06.2006 № 74-ФЗ маддәсе нигезләмәләренә ярашлы рәвештә, разведка һәм су саклау зоналары чикләрендә

гомумтаралган файдалы казылмалар чыгару (гомумтаралган файдалы казылмаларны разведкалау һәм чыгару файдалы казылмаларның башка төрләрэн разведкалауны һәм чыгаруны гамәлгә ашыручы жир асты байлыкларыннан файдаланучылар тарафыннан тау бүлемтекләренәң жир асты байлыклары турындагы Россия Федерациясе законнары нигезендә бирелгән чикләрендә һәм (яисә) геологик бүленгәннәр чикләрендә «Жир асты байлыклары турында» 1992 елның 21 февралендәге 2395-1 номерлы Россия Федерациясе Законының 19.1 статьясы нигезендә расланган техник проект нигезендә гамәлгә ашырылган очрактардан тыш) тыела.

Баян ителгәннәрне исәпкә алып, әлеге чараны гамәлгә ашырганда Татарстан Республикасының 01996 нчы номерлы участогында су объектының су саклау зонасын исәпкә алып эшләргә.

РФ Су кодексы нигезендә гомумтаралган файдалы казылмаларны разведкалау һәм чыгару су саклау зонасы чикләрендә урнашкан территориядән тыш, тау катламы чикләрендә рөхсәт ителә.

2. "Яңа Якшинское" жир асты байлыклары кишәрлеге, ТАТ ЛАИ 02156 ТП лицензиясе нигезендә балчык токымнарны геологик өйрәнү максаты белән "Чаллы Песок" ЖЧЖ файдалануына бирелгән, аның гамәлдә булу вакыты 12.04.2024 тәмамлана.

Жир асты байлыкларының әлеге участогы жир асты байлыкларыннан файдаланучы тарафыннан ятманы өйрәнү үткәрелмәгәнгә күрә ятма статусы юк. Шулай ук жир асты байлыкларыннан файдаланучы жир кишәрлекләренә тау биләмәсе

статусын алмаган 16:24:100501:1148, 16:24:100501:850, 16:24:100501:851, 16:24:100501:855 һәм

өлеш жир участоклар 16:24:100501:1114, 16:24:100501:1121,

16:24:100501:1137, 16:24:100501:1146, 16:24:100501:1149, 16:24:100501:1150,

16:24:100501:1151, 16:24:100501:1161, 16:24:100501:1162, 16:24:100501:211,

16:24:100501:853, 16:24:100501:854, шуңа күрә файдалы казылмалар ятмалары майданнарын үз белдеге белән төзүне кисәтү һәм әлеге майданнарны башка максатларда файдалану тәртибе турындагы таләп күрсәтелгән жир кишәрлекләренә кагылмый.

3. Файдалануга бирелгән "Маматовский" жир асты байлыктары кишәрлеге "Чаллы Песок" ТАТ ЛАИ 02157 ТП лицензиясе нигезендә балчык токымнарны геологик өйрәнү максаты белән, аның гамәлдә булу вақыты 12.04.2024 тәмамлана.
4. Файдалануга бирелгән «Корнуховское» жир асты байлыктары кишәрлеге "Чаллы Песок" ТАТ ЛАИ 02158 ТП лицензиясе нигезендә балчык токымнарны геологик өйрәнү максаты белән, аның гамәлдә булу вақыты 12.04.2024 тәмамлана.

Шулай ук Урта Девятово авыл жирлеге территориясенә бер өлеше Лаеш жир асты сулары ятмасы чикләре чикләрендә урнашкан, хәзерге вақытта әлеге чыганақ эксплуатацияләнгән. Авыл жирлеге Лаеш ятмасының икенче һәм өченче пояслары чикләрендә урнашкан. Казан ятмалары төркеменә Лаеш жир асты ятмаларының төче жир асты сулары запаслары Татарстан Республикасының геология һәм жир асты байлыктарынан файдалану буенча Дәүләт комитеты каршындагы файдалы казылмалар запаслары буенча республика комиссиясе тарафыннан 01.01.2001 елга торышы буенча 200 мең м³/тәүлек эчендә 25 еллык исәп-хисап срогына расланган. Лаеш участогының жир асты суларының эксплуатация запаслары С2 категориясенә кертелгән.

«Жир асты байлыктары турында» Россия Федерациясе Законының 7 статьясы нигезендә файдалы казылмалар чыгару, файдалы казылмалар чыгаруга, аеруча саклана торган геологик объектлар төзүгә һәм эксплуатацияләүгә бәйле булмаган жир асты корылмаларын төзү һәм эксплуатацияләү, авыр чыгарыла торган файдалы казылмаларны геологик өйрәнү, разведкалау һәм чыгару технологияләрен эшләү өчен, шулай ук жир асты байлыктарының кишәрлеге минераль чимал разведкасында һәм чыгарганда продукцияне бүлү турындагы килешү нигезендә кулланучыга тау бүлемтеге - геометрлаштырылган жир асты байлыктары блогы рәвешендә бирелә.

Тау бүлемтегенә чикләрен билгеләгәндә файдалы казылмалар ятмасының пространство контурлары, жир асты корылмаларын төзү һәм эксплуатацияләү участогының торышы, тау һәм шартлату эшләрен имин алып бару чикләре, тау эшләнмәләренә зарарлы йогынтысыннан саклау зоналары, тау токымнарын күчерү зоналары, табигать объектлары, биналар һәм корылмалар астында саклау тигезлекләре контурлары, жир асты байлыктары һәм жир асты өслегенә геологик өйрәнү һәм алардан файдалану процессына бәйле рәвештә жир асты байлыктары һәм жир өсте торышына йогынты ясый торган башка факторлар исәпкә алына.

Жир асты байлыктарының аерым участкаларынан файдалану ил оборонасын һәм дәүләт иминлеген тәмин итү, жир асты байлыктарынан нәтижәле файдалану һәм аларны саклау, әйләнә-тирә мохитне саклау максатларында чикләнергә яисә тыелырга мөмкин. Торак пунктлар һәм территорияләрдән файдалануның махсус шартлары булган зоналар территорияләрендә жир асты байлыктарынан файдалану халыкның тормышы һәм сәләмәтлеге иминлеге куркынычы тудырырга, әйләнә-тирә мохитне саклау, тау эшкәртмәләренен, бораулау скважиналарының һәм жир асты байлыктарынан файдалануга бәйле башка корылмаларның сакланышын да кертеп, биналарның һәм корылмаларның сакланышын булдырырга мөмкин булган очрактарда чикләнергә яисә тыелырга мөмкин. Жир асты байлыктарынан файдалану

Махсус сакланылучы табигать территорияләрендә аларның территорияләрен махсус саклау режимы ("Жир асты байлыктары турында" РФ канунының 8 нче маддәсе) нигезендә гамәлгә ашырыла.

Күрсәтелгән законның 22 статьясы нигезендә жир асты байлыктарынан файдаланучы үзенә бирелгән тау катламы чикләрендә файдалы казылмалар ятмалары майданнарын төзүне чикләргә хоуклы. Кулланучы жир асты байлыктарынан файдалануга бәйле эшләренә имин алып бару өчен жавап бирә; жир асты байлыктарынан файдаланганда бозылган жир кишәрлекләрен һәм башка табигый объектларны аларны алга таба куллану өчен яраклы хәлгә китерү өчен жавап бирә.

"Жир асты байлыктары турында" РФ законының 25 нче маддәсе нигезендә, торак пунктлар чикләреннән читтә урнашкан һәм файдалы казылмалар ятмалары майданнарында урнашкан жир кишәрлекләрендә төзелеш, шулай ук жир асты корылмаларының файдалы казылмалар яту урыннарында торак пунктлар чикләреннән читтә урнаштыру жир асты байлыктарының дәүләт фонды яки аның территориаль органы рәхсәте нигезендә рәхсәт ителә. Файдалы казылмалар ятмалары майданнарын үз белдеге белән төзү туктатыла без каплаулар житештерелгән чыгымнар һәм чыгымнар кадәр Территорияне рекултивацияләү һәм төзелгән объектларны күрсәтәм.

12. Аеруча саклана торган табигать территорияләре

Татарстан Республикасында махсус сакланылучы табигать территорияләре Дәүләт реестры мәгълүматлары буенча (2009 елның 24 июлендәге N карары)

Урта Девятово авыл жирлегендә махсус сакланылучы табигать территорияләре дәүләт реестрын раслау һәм махсус сакланылучы табигать территорияләре мәсьәләләре буенча Татарстан Республикасы Министрлар Кабинетының аерым карарларына үзгәрешләр кертү турында" 520.

13. Мәдәни мирас объектларының яклау зоналары

“Россия Федерациясе халыкларының мәдәни мирас объектлары (тарих һәм мәдәният ядкарьләре) турында” 2002 елның 25 июнендәге 73-ФЗ номерлы Россия Федерациясе Федераль Законы нигезендә Россия Федерациясе халыкларының мәдәни мирас объектларына (тарих һәм мәдәният һәйкәлләренә) бәйле күчемсез мөлкәт объектлары, алар белән бәйле рәсем сәнгате эсәрләре, декоратив-гамәли сәнгать скульптуралары, фән һәм техника объектлары, тарихи вакыйгалар нәтижәсендә барлыкка килгән материал мәдәният предметлары булган күчемсез мөлкәт объектлары керә.

Тарих, археология, архитектура, шәһәр төзелеше, сәнгать, фән һәм техника, эстетика, этнология яки антропология, социаль мәдәниятнең тарихы, археология, архитектура, шәһәр төзелеше, мәдәниятнең барлыкка килүе һәм үсеше турында мәгълүматның чын чыганаclarы булып тора.

«Проектау территориясендә чикләүләр барлыгы турында»гы Татарстан Республикасы мәдәни мирас объектларын саклау комитеты мәгълүматлары нигезендә Урта Девятово авыл жирлегә территориясендә мәдәни мирас объектларының бердәм дәүләт реестрына кертелгән региональ (республика) эһәмиятендәге түбәндәге мәдәни мирас объектлары урнашкан:

- «Казан Алласы Матери өчен чиркәү, 1907 ел» адресы буенча урнашкан: Лаеш муниципаль районы, Урта Девятово авыл жирлегә, Смолдеярово авылы, Үзәк ур., 13 йорты;

- Лаеш муниципаль районы, Урта Девятово авыл жирлегә, Емельяново авылы, Үзәк урам, 1Б йорты адресы буенча урнашкан «Алла анасы Байрагы чиркәве».

Мәдәни мирас объектларының яклау зоналары мәдәни мирас объектының аның тарихи мохитендә сакланышын тәэмин итү өчен булдырылган. Аларның территорияләрендә Россия Федерациясе һәм Татарстан Республикасы законнарында билгеләнгән саклау режимнарын үтәргә кирәк (2.13.1 нче таблица).

2.13.1 Мәдәни мирас объектларының яклау зоналарыннан

файдалану регламентлары

Зона исеме	Зонадан файдалану режимы	Норматив документлар
мәдәни мирас объектының яклау зонасы	Мәдәни мирас объектларының яклау зоналары булып реестрга кертелгән һәйкәлләр һәм ансамбльләргә (некропольләр, монументаль сәнгать эсәрләре чикләрендә урнашкан археологик мирас объектларыннан, некропольләр, күмү объектларыннан, шулай ук мәдәни мирас объектларын саклауның тиешле органы тарафыннан мәдәни мирас объектларының таләпләре һәм чикләүләре билгеләнгән истәлекле урын чикләрендә	"О" 25.06.2002 N 73-ФЗ мәдәни мирас объектлары (һәйкәлләр) тарих һәм мәдәният) Россия халыклары "Федерация Татарстан

	<p>урнашкан һәйкәлләр һәм ансамбльләрдән тыш) һәм чикләрендә мәдәни мирас объектларының сакланышын һәм композицион-төр элементләренә (панорамаларны) тәмин итү максатларында капитал төзелеш объектларын төзү һәм реконструкцияләү тыела, аларның параметрларын (биеклеген, майданнарын, майданнарын) үзгәртүгә бәйлә рәвештә, сызымнарын һәм төзелешләрен реконструкцияләү тыела торган территорияләр тора.</p> <p>Саклау зоналары археологик мирас объектлары, некропольләр, жирләүләр, некрополь чикләрендә урнашкан монументаль сәнгать эсәрләре, шулай ук мәдәни объектлар объектларын саклауның тиешле органы булган истәлекле урын чикләрендә урнашкан һәйкәлләр һәм ансамбльләр өчен билгеләнми.</p> <p>мирас элгә Федераль законның 56.4 статьясында каралган таләпләр һәм чикләүләр белән билгеләнгән.</p>	<p>Республикасы Законы 01.04.2005 "Объектлар турында" N 60-ТРЗ мәдәни мирас</p> <p>Татарстан Республикасы</p>
--	--	---

	<p>мәдәни мирас объектының яклау зонасы чикләре билгеләнә:</p> <p>1. торак пункт чикләрендә урнашкан һәйкәл өчен, һәйкәл территориясенә тышкы чикләреннән 100 метр ераклыкта, торак пункт чикләреннән тыш урнашкан һәйкәл өчен, территориянең тышкы чикләреннән 200 метр ераклыкта;</p> <p>2. торак пункт чикләрендә урнашкан ансамбль өчен ансамбль территориясенә тышкы чикләреннән 150 метр ераклыкта, торак пункт чикләреннән тыш урнашкан ансамбль өчен ансамбль территориясенә тышкы чикләреннән 250 метр ераклыкта.</p> <p>Торак пункт чикләрендә урнашкан мәдәни мирас объекты территориясенә расланган чикләре, мондый объектның яклау зонасы чикләре булмаган очракта, мондый объектның тышкы дивары линиясеннән 200 метр ераклыкта яисә ансамбльнең иң ерак элементларының тышкы нокталары кушылмасы, парклар территориясен дә кертеп, барлыкка килә торган гомуми контуры линиясеннән урнаштырыла. Объект территориясенә расланган чикләре булмаган очракта мәдәни мирас, торак пункт чикләреннән тыш урнашкан, мондый объектның яклау зонасы чикләре һәйкәлнең тышкы стеназы линиясеннән 300 метр ераклыкта яки ансамбльнең тышкы элементлары кушылмасы барлыкка килгән гомуми контуры линиясеннән 300 метр ераклыкта урнаштырыла.</p>	
--	---	--

Мәдәни мирас объектларын яклау чаралары.

Ачыкланган мәдәни мирас объектларын (архитектура һәм шәһәр төзелеше) яклау һәм аларның тарихи мохитендә сакланышын тәэмин итү максатларында түбәндәгеләр кирәк:

- мәдәни мирас объектын яклау зонасы чикләрен һәм режимын үтәү;
- мәдәни мирас объектын саклау зонасы проектын эшләү һәм раслау.

14. Приаэродром территорияләре

Проект мәгълүматлары буенча «Казан» халыкара аэропортының аэродром территориясен билгеләү турында карар проекты Урта Девятово авыл жирлегә территориясә 3 һәм 5 подзонада урнашкан.

2.15.1 нче таблицада Россия Федерациясә һава кодексында 19.03.1997 N 60-ФЗ номерлы, РФ Хөкүмәтенәң 02.12.2017 N 1460 номерлы карары белән каралган чикләүләр китерелде. Россия Федерациясә субъектлары дәүләт хакимиятенәң югары башкарма органнары, Россия Федерациясә Хөкүмәте тарафыннан вәкаләтләр бирелгән федераль башкарма хакимият органнары һәм Федераль хезмәт тарафыннан кулланучылар хокукларын яклау өлкәсендә күзәтчелек буенча федераль хезмәт һәм Россия Федерациясә субъектлары дәүләт хакимиятенәң югары башкарма органнары арасында барлыкка килә торган каршылыкларны чишү кагыйдәләрен раслау турында.

аэродром яны территориясен билгеләү турында акт проектын килештергәндә һәм приаэродром территориясенәң жиденче подзонасы чикләрен билгеләгәндә кеше иминлегә (2.14.1 таблицасы).

приаэродром территориясә подзоннарын файдалану

регламентлары 2.14.1

Зона исеме	Зонадан файдалану режимы	Норматив документлар
------------	--------------------------	----------------------

Приаэродром
территориясе
зоналары

Аэродромлы территориядә Россия Федерациясе һава кодексының 47 маддәсендә каралган подзоналар бүленә. Подзоннарны аерып алу түбәндәгечә башкарыла:

Аэродромлы территориядә күчемсез милек объектларын куллануны һәм эшчәнлекне гамәлгә ашыруны чикләү билгеләнгән түбәндәге ярдәмче зоналар бүленә:

1. һава хәрәкәтен һәм һава ташуларын оештыру һәм аларга хезмәт күрсәтү, очып китүне, утыртуны, руль куюны һәм һава судноларын туктатуны тээмин итү өчен билгеләнмәгән объектларны урнаштыру тыела торган беренче ярдәмче зона;

2. пассажирларга хезмәт күрсәтү һәм багаж, йөкләр һәм почта эшкәртү, һава судноларына хезмәт күрсәтү, авиация ягулыгын саклау һәм һава судноларын ягулык белән тээмин итү, энергия белән тээмин итү өчен булмаган объектларны, шулай ук аэропорт инфраструктурасына карамаган объектларны урнаштыру тыела торган икенче ярдәмче зона;

3. биеклегә тиешле аэродром территорияне билгеләгәндә Россия Федерациясе Хөкүмәте вәкаләт биргән федераль башкарма хакимият органы тарафыннан билгеләнгән чикләүләрдән артып киткән объектларны урнаштыру тыела торган өченче ярдәмче зона;

4. дүртенче ярдәмче зона, анда һава хәрәкәтен оештыру өчен билгеләнгән һәм беренче подзонадан тыш урнашкан жир өсте объектларының һава хәрәкәтенә хезмәт күрсәтү чаралары һәм системаларының эшендә киртәләр тудыручы объектлар урнаштыру тыела;

5. эшләвенә һава суднолары

Россия Федерациясе
һава кодексы
19.03.1997 N 60-ФЗ

РФ
Хөкүмәтенң
02.12.2017 №
1460 "О"
карары
Россия Федерациясе
субъектлары дәүләт
хакимиятенң иң
югары башкарма
органнары, Россия
Федерациясе
Хөкүмәте
тарафыннан
вәкаләтләр бирелгән
федераль башкарма
хакимият органнары
һәм Кулланучылар
хокукларын яклау
һәм кеше иминлеге
өлкәсендә күзәтчелек
буенча федераль
хезмәт арасында
барлыкка килә
торган
каршылыкларны
чишү кагыйдәләре,
приаэродром

15. Аеруча кыйммәтле продуктив авыл хужалыгы жирләре

Урта Девятово авыл жирлеген территориясендә аеруча кыйммәтле продуктив авыл хужалыгы жирләре юк.

16. Табигать-экология каркасы системасы

Авыл жирлеген яшелләндрәү системасының төп структур элементлары әйләнә-тирә мохит торышына шактый күп планлы йогынты ясый. Алар табигый биосфера процессларының барышын хуплыйлар, климатны жайга сала, әйләнә-тирә мохиткә антропоген йогынтыны киметәләр, хужалык эшчәнлегенә, яшәү һәм халыкның ялы шартларын яхшырталар.

Хәзерге вакытта жирлекне яшелләндрәү системасы саклагыч урманнар, болынар, саклагыч урман полосалары, куаклар һ.б. Торак пунктларда урнашкан яшел утыртмаларның (куаклар, посадкалар - 31,51 га) мәйданнары кеше санына житәрлек: 671 кешегә бер кешегә 12 м² исәбеннән чыгып 0,81 га кирәк (СП 42.13330.2016). Шәһәр төзелешенә. Планлаштыру һәм авыл жирлекләренә төзү. СНИП актуаль редакциясе 2.07.01 - 89*. Торак пунктларда яшел утыртмалар системасын оештырырга кирәк.

Елның жылы вакытында сусаклагыч, елгалар һәм буалар ярлары буйлап яшелләндрәү территорияләре зур рекреацион йөкләнеш кичерә, бу яшелләндрәү территорияләре торышына тискәре йогынты ясый.

Моннан тыш, метаболизм процессларын бозуда, пигментларны һәм тукумаларны бозуда чагыла торган үсемлекләрдә тирәлекнең (бигрәк тә автотранспортның) пычрануы цифик булмаган жавап реакцияләрен китереп чыгара. Биогеохимик эндемияләре: төрле формадагы һәм интенсив хлороз һәм некроз кебек физиогномик индикатор билгеләре булып хезмәт итә.

Шулай итеп, хәзерге вакытта Урта Девятово авыл жирлегенә яшел утыртмалары системасы 2477,19 гектар мәйданны били һәм алга таба үсүне таләп итә.

Табигать-экология каркасы системасын булдыру чаралары. Урта Девятово авыл жирлегенә территориясендә табигый-экологик каркас системасын булдыру, яшелләндрәү объектларының берөзлексез үсешен, территорияль һәм сыйфатлы үсешен тәэмин итү тәкъдим ителә.

Татарстан Республикасын территорияль планлаштыру схемасы үсемлекләре дөнъясын һәм жир ресурсларын саклау чаралары белән махсус билгеләнештәге урманнарны яшелләндрәүнең урман поясларын оештыру тәкъдим ителә. Әлегә чаралар рекомендация характерында. Шуңа бәйле рәвештә генераль план проектында урман поясларын оештыруны һәм төбәк әһәмиятендәге II категориядәге торак пунктларга һәм автомобиль юлларына махсус билгеләнештәге яшелләндрәүне исәпкә алу тәкъдим ителә.

- Шали, IV категория Урта Девятово - Татарский Янтык, «Среднее Девятово - Татарский Янтык» - Емельяново, Девятово авылы, V категория Подъезд. Смолдеярво авылы, проектлана торган автомобиль юлы һәм тимер юл, алар буйлап кар-, газ

Һәм тузан-саклану максатларында яшел утыртмаларның тавыш-яклау полосалары булдырылмаган, шулай ук территорияләренә проектлауның алдагы стадияләрендә проект зоналарының төп характеристикаларын ачыкларга кирәк.

Саклау функцияләрен үтәү өчен куе тармаклы һәм тыгыз ябалдашлары булган, кар капламына туры килмәгән, яхшы порослек яңартылган, тиз үсеш, газ тотрыклылыгына ия яшел утыртмалар утыртырга кирәк. Бу максатлар өчен иң кулай төрләр:

- ылыслы токымнар: Себер карагае;
- яфраклы токымнар: имән, корычагач ланцет, юкә, тополь, Талау, ефәк, гледичия;
- Куаклыклар: бирючина, гордовина, акация сары, спирея, жимолость, шиповник.

Урта предприятие нигезендә 42.13330.2016. Кагыйдәләр жыелмасы. Шәһәр төзелеше. Планировка и застройка городских и сельских поселений. Актуализированная редакция СНиП 2.07.01-89* внутри всех населённых пунктов сельского поселения должны быть предусмотрены озеленённые территории общего пользования из расчёта 12 м² на одного жителя. Әлеге чаралар экологик иминлеккә ирешүгә һәм жирлекнең инвестицион жәлеп итүчәнлеген арттыруга ярдәм итәчәк.

Агач утыртмаларның жирле токымнарын шушы туфрак-климат шартларына яраклашкан итеп файдаланырга тәкъдим ителә. ылыслы һәм яфраклы токымнардан катнаш үсентеләр булдыру тәкъдим ителә, алар киң һәм төрле декоратив мөмкинлекләргә ия һәм шул ук вакытта әйләнә-тирә мохитне пычратуға ныктырак.

Хисап срокларына фаразлар буенча авыл жирлегендә кеше саны 7278 тәшкил итәчәк. Яшел утыртмаларның тиешле мәйданы.

8,73 га тәшкил итәчәк. Торақ пунктларда булган яшелләндерү мәйданын яхшыртырга һәм яшел утыртмаларның формалашкан системасын булдырырга кирәк.

17.

Зират

Урта Девятово авыл жирлегенә территориясендә гомуми мәйданы 2,97 га булган 3 гамәлдәге зират урнашкан (2.17.1 нче таблица):

Уртача Тугызынчы зират янында 1,12 га мәйданлы зират, тутыру.

- 80%. Зиратның ирекле территорияләре 0,22 гектар тәшкил итә;
 - 0,98 га мәйданлы Смолдеярово авылы зиратында тулганлык - 70%.

Зиратның ирекле территорияләре 0,29 га тәшкил итә;

- Емельяново авылы янында 0,87 га мәйданлы зират янында тулганлык - 60%.

Зиратның ирекле территорияләре 0,35 гектар тәшкил итә.

2.17.1 нче таблица

Зиратлар турында белешмәләр

Объект исеме	Кадастр номеры	ЕГРН белешмэләре буенча жир категорияләре
<i>Смолдеярово</i>		
Зират	16:24:100401:295	Торак пунктлар жирләре
	16:24:100502:351	Авыл хужалыгы билгеләнешендәге жирләр
	ЗУ өлеше 16:24:100502:131 (16:24:000000:128)	Авыл хужалыгы билгеләнешендәге жирләр
<i>Торак пунктлар чикләреннән тыш урнашкан зиратлар</i>		
Зират (Емельяново авылы янында)	16:24:100503:42	Сәнәгать, энергетика, транспорт, элементә, радиотапшырулар, телевидение, мәгълүмат жирләре, космик эшчәнлек тәэмин итү өчен жирләр, оборона жирләре, башка махсус билгеләнештәге жирләр һәм жирләр
	ЗУ өлеше 16:24:100503:17 (16:24:000000:126)	Авыл хужалыгы билгеләнешендәге жирләр
Зират (Урта Девятово авылы янында)	ЗУ өлеше 16:24:100502:164	Авыл хужалыгы билгеләнешендәге жирләр
	16:24:100502:352	Авыл хужалыгы билгеләнешендәге жирләр
	16:24:100502:350	Сәнәгать, энергетика, транспорт, элементә, радиотапшырулар, телевидение, информатика жирләре, космос белән тәэмин итү өчен жирләр эшчәнлек, оборона жирләре,

		куркынычсызлык һәм башка махсус билгеләнештәге жирләр
--	--	---

СанПиН буенча 2.2.1/2.1.1.1200-03 авыл санитар-яклау зонасы 50 м тәшкил итә. Смолдеярово авылындагы зиратның санитар-яклау зонасында торак пунктның торак төзелеше территорияләре урнашкан, бу СанПиН 2.2.1/2.1.1.1200-03 таләпләрен боза.

Шулай ук РФ Су кодексының 65 маддәсен бозып, Смолдеярово авылындагы зират елганың су саклау зонасында урнашкан.

2.17.2 нче таблица Урта Девятово елда зиратларның санитар-

яклау зоналары күләмнәре турында мәгълүматлар
авыл жирлегендә (булган хәл)

Объект	Территориядән файдалануның махсус шартлары булган зона	Норматив документ	СЗЗ, га торак төзелеше мәйданы	СЗЗ да торак төзелеше өлеше, %
<i>Смолдеярово авылы</i>				
Зират	50	СанПиН 2.2.1/2.1.1.1200-03 сәг.7.1.12	0,47	0,32
<i>Торак пунктлар чикләреннән тыш урнашкан зиратлар</i>				
Зират (Урта авыл янында) Тугызынчы)	50	СанПиН 2.2.1/2.1.1.1200-03 сәг.7.1.12	-	-
Зират (Емельяново авылы янында)	50	СанПиН 2.2.1/2.1.1.1200-03 сәг.7.1.12	-	-

Зиратлар урнаштыруны оптимальләштерү һәм аларны санитар-яклау зоналарын оптимальләштерү чаралары (проект тәкъдиме).

Урта Девятово авыл жирлегенен генераль планы белән зиратлар территориясендә экологик чикләүләр гамәлдә булган зоналарда конфликтларны хәл итүгә юнәлтелгән чаралар эшләнә (2.16.3 нче таблица).

Зиратларның санитар-яклау зоналары территориясендә махсус әһәмияттәге яшелләндерү системасын оештырырга кирәк.

2.17.3 нче таблица

Зиратлар урнаштыруны оптимальләштерү һәм территориядән файдалануның махсус шартлары булган зоналар оештыру буенча чаралар исемлегенә

Объект исеме	СЗЗ күлә ме	Тәкъдим ителә торган чара	Норматив документ	Гамәлгә ашыру сроклары	
				беренч е чират (2031г.)	хисап срогы (2041г.)
<i>Смолдеярово авылы</i>					
Зират	50	1. Секең елгасының су саклау зонасында урнашкан зиратның бер өлешен ябу 2. Проблеманы хәл итү вариантлары : - кыскартуны нигезләү проектын эшләү санитар-яклау зонасы күләмнәрен; - тузган саен зиратларның санитар-яклау зоналарында урнашкан объектларны яңадан эшләү	РФ Су кодексы СанПиН 2.2.1/2.1.1.1200- 03 сәг.7.1.12	+	-

Авыл жирлегендә зират территориясенә фактик чикләре кадастр исәбенә куелган жир кишәрлекләре чикләре белән туры килми. Шуңа бәйле рәвештә зират территориясенә чикләрен ачыклау өчен кадастр эшләре алып барырга кирәк.

Шулай ук Урта Девятово авыл жирлеге администрациясә һәм генераль план чаралары белән Урта Девятово авылы янындагы зират территориясен 0,89 гектарга киңәйтү планлаштырыла.

4. Инженерлык-техник инфраструктура

5.

Су белән тәэмин итү

Урта Девятово авыл жирлеген су белән тәэмин итүнең төп чыганагы - жир асты сулары. Халык су жыю скважиналарыннан, индивидуаль скважиналардан су куллана.

Торак пунктны су белән тәэмин итү системасын төзөргә су жыю скважиналары, су башнялары, су үткәрү челтәрләре керә. Су белән тәэмин итү системасында хужалык-эчә торган суны эзерләү һәм чистарту корылмалары юк. Агросәнәгать комплексы объектларын су белән тәэмин итү су белән тәэмин итүнең үз чыганаclarыннан гамәлгә ашырыла.

Урта Девятово авыл жирлеген су белән тәэмин итү системасы корылмалары турындагы гомуми мәгълүмат 3.1.1 нче таблицада бирелгән

3.1.1 нче таблица

Торак пунктның исеме	Су белән тәэмин итү чыганагы, шт.	Керте п жибәрү елы	Скважиналар барлыкка килү м³/сут	Кол-во ВБ/емкость, м³	Суүткәргеч/изн челтәрләренен озынлыгы Челтәрләр ос, км
Урта Девятово авыл жирлеге	скважина - 5		1440		27,0/13,0
Урта Девятово авылы	скважина-4	1966 1977 1985 2003	960	1/50 2/15	14,0/1,0
Смолдеярово	скважина-1	2012	240	1/15	6,0/5,0
Емельяново авылы	скважина-1	1963	240	1/15	7,0/7,0
Маматово авылы	Үзәкләштерелгән су белән тәэмин итү юк.				

Авыл жирлеге администрациясе мәгълүматлары буенча, су СанПиН 1.2.3685-21 таләпләренә туры килә: «Яшәү тирәлеге факторлары кеше өчен зарарсыз һәм куркынычсызлыкны тәэмин итү таләпләре».

Су белән тәмин итү челтәрләренең искерүе сәбәпле: Урта Девятово авылында (2018 ел) Садовая урамы, өлешчә Камашевская урамы, өлешчә Смолдеяр урамы буенча алмаштырылды. Емельяново авылында су үткөрү челтәрләрен алыштыру буенча эшләр кирәк.

Хәзерге вакытта Урта Девятово авыл жирлегендә янғын гидрантлары: Урта Девятово авылы - 11, Смолдеярово авылы - 2, Емельяново авылы - 1.

Авыл жирлеге хакимияте мәгълүматларына караганда, суүткәргеч челтәрнең проблемалы характеристикалары түбәндәгеләр:

- гамәлдәге суүткәргеч челтәрләренең тузуы;
- суүткәргечләренең искереп торыуы аркасында суның икенче төрле пычрануы;
- скважинада су дефициты с.с. Среднее Девятово;
- торак төзелешенә су чыгымнарын исәпләү приборлары белән тәмин ителешенәң житәрлек дәрәжәдә булмавы.

Исәп-хисап чыгымнары

Гомуми су куллану торак йортларда һәм жәмәгать биналарында хужалык ихтыяжлары өчен су тотуны, тышкы янғын сүндерүгә, урамнарда һәм яшел үсентеләргә су тотуны үз эченә ала.

Халыкның хужалык-эчә торган ихтыяжларына суның хисап чыгымнары, 31.13330.2012, 5.2 п.2 п., су куллануның тәүлеклек һәм сәгатьлек тигезсезлеге коэффициентлары нигезендә, биналарны (санитар-техник жиһазларны) төзекләндерүнең дәрәжәсенә карап исәпләп чыгарылган. Ясалма су куллану жәмәгать биналарында хужалык-эчә торган һәм көнкүреш ихтыяжлары өчен су чыгымнарын үз эченә ала.

Су куллану нормалары

3.1.2 нче таблица

№ пп	Төзекләндерү дәрәжәсе торак йортлар	л/сут
1	Здания, жиһазландырылган эчке суүткәргеч, кайнар су белән үзәкләштерелгән канализация	250
2	Жирле су жылыткычлар белән дә шулай ук	190
3	Шулай ук ваннасыз	140
4	Су жыю колонкаларыннан су белән файдалану	40

Тышкы янғын сүндерүгә су тоту нормасы һәм торак пунктта бер үк вакытта янғыннар саны торак пунктта яшәүчеләрнең санына һәм төзелешнең катлылыгына бәйле рәвештә 8.130.2020 нче уртак предприятие нигезендә кабул ителде. Бер үк вакытта янғыннарның исәп-хисап саны 1 шт, бер тышкы янғынны сүндерү өчен суның исәп-хисап чыгымы - 5-10 л/с (в) кабул ителә.

төзелешнең катылыгы һәм халкы санына бәйле рәвештә), генераль планы гамәлгә ашыруның барлык срокларына да. Янгынны сүндерү 3 сәгать дәвам итә. 50 кешегә кадәр булган торак пунктларны янгынга каршы су белән тәмин итү күздә тотылмый.

Халык тарафыннан хисап су куллану

3.1.3
нче
таблиц
а

№ п п	Авыл жирлеклә ре һәм торак пунктлар исемнәре	Коммуналь сектор Халык саны Уртача тәүлек.					Qма х, м3/с ут	Фәнни булмага н чыгымна р, м3/тәүле к	Поли в, м3/с ут	Янгын сүндерү , м3/тәүл ек	Барлыг ы, м3/тәүл ек
		(1)	(2)	(3)	(4)	Qср, м3/с ут					
<u>Гамәлдәге хәл</u>											
1	Урта Девятово авылы	-	-	$\frac{558}{78,1}$	-	$\frac{558}{78,1}$	93,7	7,5	33,5	54,0	188,7
2	Смолдеяро во	-	-	$\frac{61}{8,5}$	-	$\frac{61}{8,5}$	10,2	0,8	3,7	54,0	68,7
3	Емельянов о авылы	-	-	$\frac{49}{6,9}$	-	$\frac{49}{6,9}$	8,2	0,7	2,9	54,0	65,8
4	Маматово авылы*	-	-	-	-	-	-	-	-	-	-
<u>Генераль планы гамәлгә ашыруның 1 чираты (2031г.)</u>											
1	Урта Девятово авылы	-	$\frac{485}{922,3}$	$\frac{536}{75,0}$	-	$\frac{5390}{997,3}$	1196, 8	59,8	323,4	162,0	1742,0

2	Смолдеярово	-	$\frac{764}{145,2}$	$\frac{85}{11,9}$	-	$\frac{849}{157,1}$	188,5	9,4	50,9	108,0	356,8
3	Емельяново авылы	-	-	$\frac{60}{8,4}$	-	$\frac{60}{8,4}$	10,1	0,5	3,6	54,0	68,2
4	Маматово авылы*	-	-	-	-	-	-	-	-	-	-
<u>Генераль планы гамэлгә ашыруның хисап срогы (2041г)</u>											
1	Урта Девятово авылы	-	$\frac{485}{922,1}$	$\frac{514}{72,0}$	-	$\frac{5367}{994,1}$	1192,9	59,6	322,0	162,0	1736,5
2	Смолдеярово	-	$\frac{170}{324,5}$	$\frac{112}{15,7}$	-	$\frac{1820}{340,2}$	408,2	20,4	109,2	108,0	645,8
3	Емельяново авылы	-	-	$\frac{89}{12,5}$	-	$\frac{89}{12,5}$	15,0	0,7	5,3	54,0	75,0
4	Маматово авылы*	-	-	-	-	-	-	-	-	-	-

Искәрмә:

1. Исеме буенча 1 кешегә су куллану нормалары буенча 3.1.2 нче таблицага туры килә;
2. Генераль план проектына бәйлә рәвештә территорияне үстерү һәм аларның санын арттыру планлаштырылмый. Маматово, булган хәлгә һәм генераль планы тормышка ашыруның барлык срокларына үзәкләштерелгән су белән тәмин итү күздә тотылмый.

Проект тәкъдиме

Су белән тәмин итү үсешенә төп юнәлешләре - район халкын эчәргә яраклы сыйфатлы су белән өзлексез тәмин итү, системаларның ышанычлылыгын арттыру, су югалтуны киметү.

Татарстан Республикасы Лаеш муниципаль районының территорияль планлаштыру схемасында (үзгәрешләр кертү) су белән тәэмин итү системасын үстерү чаралары каралган (3.1.4 нче таблица)

3.1.4 нче таблица

№ т/ б	Урын- жир турында	Объек т исе ме	Чара ның атам асы	Күн ел күр ү	Үлчәү бердәм леге	Көчле лек	Гамәлгә ашыру сроклары		Мөмкинлек чыганагы
							Бере нче чират (2020 г га кадәр)	Исәп- хисап срогы (20 21- 2035елла р)	
ЖИРЛЕК(РАЙОН) ӘҖӘМИЯТЕНДӘГЕ ЧАРАЛАР									
164.	Урта Девятово авылы	Су белән тәэмин итү челтәре		реконструк ция	км	5,70	+		Лаеш муниципа ль районы
165.	Урта Девятово авылы	Скваж ина		яңа төзелеш	шт.	1	+		Лаеш муниципа ль районы
166.	Урта Девятово авылы	Су манарасы		яңа төзелеш	шт.	1	+		Лаеш муниципа ль районы
167.	Урта Девятово авылы	Су белән тәэмин итү чыгана гы		өештыру чарасы		ПИР		+	Лаеш муниципа ль районы

168.	Урга Девятово авылы	Су белән тәмин итү челтәрл әре		яңа төзелеш	км	-	+	+	Лаеш муниципа ль районы
169.	Емельян ово авылы	Су белән тәмин итү челтәрл әре		реконструк ция	км	1,10	+		Лаеш муниципа ль районы

170.	Емельяново авылы	Скважина		яңа төзелеш	шт.	1	+		Лаеш муниципа ль районы
171.	Емельяново авылы	Су манарасы		яңа төзелеш	шт.	1	+		Лаеш муниципа ль районы
172.	Емельяново авылы	Су белән тәмин итү челтәрл әре		яңа төзелеш	км	-	+	+	Лаеш муниципа ль районы
176.	Смолдеярово авылы	Су белән тәмин итү челтәрл әре		реконструкци я	км	1,0	+		Лаеш муниципа ль районы
177.	Смолдеярово	Су эзерләү станциясе		яңа төзелеш	шт.	1	+		Лаеш муниципа

	авылы	һәм							ль районы
178.	Смолдеярово авылы	Су белән тээмин итү чыганагы		оештыру үлчәме		ПИР		+	Лаеш муниципаль районы
179.	Смолдеярово авылы	Су белән тээмин итү чөлтәрләре		яңа төзелеш	км	-	+	+	Лаеш муниципаль районы

Территорияне үстерү концепциясен гамәлгә ашыру кысаларында һәм торак төзелешенә яңа жир кишәрлекләре бүлеп бирүгә бәйле рәвештә генераль план проекты тарафыннан түбәндәге чаралар каралган:

Беренче чиратта (2031 елга кадәр) һәм исәп-хисап срогына (2041г кадәр) кадәр:

- Суның искөргән чөлтәрләрен алмаштыру: Урта Дөвөтөво авылы - 1,0 км, Смөлдөярово авылы - 5,0 км; Емельяново авылы - 7,0 км;
- Су белән тээмин итү чыганагы ИҮА, Урта Дөвөтөво авылында яңа скважина төзү;
- Су белән тээмин итү чыганагы, Урта Дөвөтөво авылында яңа скважина төзү - “Боз заводы” эоавылы (авыл жирлегенөң төньяк өлөшендөгө территория);
- Смөлдөярово авылындагы су манарасын реконструкцияләү;
- Урта Дөвөтөво авылы - ике урам (күп балалы гаиләләр өчөн участоклар), авыл жирлегенөң төньяк өлөшө территориясө;
- су жыю узелларының, су белән тээмин итү чыганагының санитар саклау зоналарының коймаларын, исәпкә алу приборларын урнаштыру;
- торак пунктларда янгын гидрантларын урнаштыру: Смөлдөярово авылы - 2, Емельяново авылы - 4, Урта Дөвөтөво авылы (авыл жирлегенөң төньяк өлөшө);
- хәзөргө заман материалларыннан перспективалы торак төзелешенөң жир кишәрлекләренә кадәр су белән тээмин итү чөлтәрләрен төзү;
- торак төзелешө объектларында су чыгымнарын исәпкә алу приборларын урнаштыру;
- суүткөргөч чөлтәрләрендә һөлакәтләр һәм агып китүләр барлыкка килүне профилактикалау;
- су белән тээмин итү системасында суны кулланучыларның рациональ тотуын һәм суның сыйфатын мониторинглау системасын камилләштерүне тикшерөп тору.

Коттедж тибындагы поселокны планлаштыру һәм ызанлау проекты нигезендә, Урта Девятово су белән тээмин итү чыганагы белән су белән тээмин итүнең гомуми челтәренә кушылу тәкъдим ителә. Су үткәрү челтәре тупиклы жаваплар белән божра рәвешендә, тимер-бетон элементлар жыелмасыннан суүткәргеч коеларны куеп, аларда су асты арматурасы урнаштырылачак. Коттедж бистәсе территориясендә янғын гидрантларын планлаштыру проекты нигезендә урнаштыру.

"Бобровая завод" эоавылын планлаштыру проекты белән проектлана торган төзелешне су белән тээмин итү ике артезиан скважинасыннан гамәлгә ашыру күздә тотыла. Биналарның тышкы янғын сүндерү каралган

янғын сүндерү гидрантларыннан. Янғын сүндерүче гидрантларның гамәлдә булу радиусы - 150 метрдан артык түгел.

Урта Девятово авыл жирлегә территориясендә расланган генераль планны нигезләү материалларында дәүләт объектларын төзүгә бәйле махсус билгеләнештәге зонаны үстерү өчен 726,6 га майданлы территорияне урнаштыру (Россия Федерациясе милли гвардия гаскәрләренә 5598 хәрби частә өчен укыту үзәге) 16:24:100503:40 кадастр номеры булган жир кишәрлегендә урнаштыру күздә тотыла. Объектларны су белән тээмин итүне жир асты суларын үз су коймасыннан гамәлгә ашыру тәкъдим ителә.

Проект белән, иң яхшы технологияләрне гамәлгә кертүне исәпкә алып, АПКны үстерүнең проектланган майданчыкларын су белән тээмин итүне күздә тоту тәкъдим ителә.

Яңа торак төзелеше участкаларын үзләштерә башлаганчы, челтәрләр/су белән тээмин итү чаралары башкарылырга тиеш.

Су жыю жайланмаларының урыны, артезиан скважиналары саны, резервуарлар күләмен исәпләү, насос станцияләре житештерүчәнлеген исәпләү, суүткәргеч челтәрнең озынлыгы проектлауның алдагы стадияләрендә ачыклана.

Генераль план белән искергән һәм нәтижәсез технологияләрне файдаланудан баш тартуга һәм заманча инновацион технологияләр кертәп, иң яхшы файдалана алырлык технологияләр принципларына күчүгә юнәлдерелгән оештыру чаралары тәкъдим ителә.

6. Канализация

Урта Девятово авыл жирлегендә үзәкләштерелгән су чыгару системасы юк. Халык һәм жәмәгать учреждениеләре, алга таба чистарту корылмаларына чыгарып, чүп жыю чокырларыннан файдалана.

Торак пункт территориясендә лоткалар, кюветлар рәвешендәге өске сулар агып тормый. Ливневая канализация юк.

Исәп-хисап чыгымнары

Торак пунктларны канализацияләү системасын проектлаганда көнкүреш агып төшүче суларны торак һәм ижтимагый биналардан тәүлеккә уртача уртача исәпләнгән исәпләнгән исәпләнгән исәпләнгән исәпләнгән исәпләнгән су куллануны территорияләргә һәм яшел утыртмаларга су тотуны исәпкә алмыйча, уртача тәүлеклек уртача исәпләнгән исәпләнгән исәпләнгән су куллануга кабул итәргә кирәк.

Гамәлдәгә хәлгә исәпләүләр нәтижәләре, генераль планны гамәлгә ашыруның барлык срокларына 3.2.2 нче таблицада бирелгән.

Су бүлөп бирү нормалары

3.2.1 нче таблица

№ пп	Төзөклөндөрү дәрәжәсе торақ йортлар	л/сут
1	Эчке сууткәргеч, канализация белән жиһазланган биналар. үзәкләштерелгән Кайнар су белән тәэмин итү	250
2	Жирле су жылыткычлар белән дә шулай ук	190
3	Шулай ук ваннасыз	140
4	Су жыю колонкаларыннан су белән файдалану	40

Халык тарафыннан хисап тоту

3.2.2 нче таблица

№ пп	Авыл жирлекләре һәм торақ пунктлар исемнәре	Коммуналь сектор Халык саны Уртача тәүлек.					Q _{мах} , м3/сут	Исәпкә алынмаган чыгымнар, м3/тәүлек	Барлығы, м3/тәүлек
		(1)	(2)	(3)	(4)	Q _{ср} , м3/сут			
<u>Гамәлдәге хәл</u>									
1	Урта Девятово авылы	-	-	$\frac{558}{78,1}$	-	$\frac{558}{78,1}$	93,7	7,5	101,2
2	Смолдеярово	-	-	$\frac{61}{8,5}$	-	$\frac{61}{8,5}$	10,2	0,8	11,0
3	Емельяново авылы	-	-	$\frac{49}{6,9}$	-	$\frac{49}{6,9}$	8,2	0,7	8,9

4	Маматово авылы*	-	-	-	-	-	-	-	-
<u>Генераль планы гамәлгә ашыруның 1 чираты (2031г)</u>									
1	Урта Девятово авылы	-	$\frac{4854}{922,3}$	$\frac{536}{75,0}$	-	$\frac{5390}{997,3}$	1196,8	59,8	1256,7
2	Смолдеярово	-	$\frac{764}{145,2}$	$\frac{85}{11,9}$	-	$\frac{849}{157,1}$	188,5	9,4	197,9
3	Емельяново авылы	-	-	$\frac{60}{8,4}$	-	$\frac{60}{8,4}$	10,1	0,5	10,6
4	Маматово авылы*	-	-	-	-	-	-	-	-
<u>Генераль планы гамәлгә ашыруның хисап срогы (2041г)</u>									
1	Урта Девятово авылы	-	$\frac{4853}{922,1}$	$\frac{514}{72,0}$	-	$\frac{5367}{994,1}$	1192,9	59,6	1252,5
2	Смолдеярово	-	$\frac{1708}{324,5}$	$\frac{112}{15,7}$	-	$\frac{1820}{340,2}$	408,2	20,4	428,6
3	Емельяново авылы	-	-	$\frac{89}{12,5}$	-	$\frac{89}{12,5}$	15,0	0,7	15,7
4	Маматово авылы*	-	-	-	-	-	-	-	-

Искәрмә:

Багана (1), (2), (3), (4) атамалар буенча 1 кешегә су бүлү нормалары буенча 3.2.1 таблица туры килә.

3) Генераль план проектында территорияне үстерү һәм аларның санын арттыру күздә тотылмавы белән бәйле рәвештә, Маматово авылының генераль планының гамәлдәге торышына һәм генераль планын тормышка ашыруның барлык срокларына үзәкләштерелгән су белән тәмин итү һәм су кертү күздә тотылмый.

Проект тәкъдире

Татарстан Республикасы Лаеш муниципаль районын территориаль планлаштыру схемасында (үзгәрешләр кертү) су бүлүп бирү

системасын үстерү чаралары каралган (3.2.3 нче таблица)

3.2.3 нче таблица

№ т/ б	Урнашу урыны	Объект исеме	Чаран ың атама сы	Күңел күрү	Үлчәү берәмлеге	Көчлөл ек	Гамәлгә ашыру сроклары		Мөмкинле к чыганаг ы
							Берен че чират (2020 елга кадәр г.)	Исәп- хисап срогы (2021- 2035 елл ар.)	
МЕРОПРИЯТЬ (РАЙОН) ХАЛКЫНЫҢ ТӨЗЕЛЕШЕ									
145	Урта Девят	Инженерлык тибындагы жир казу базлары		яңа төзелеш	шт.	-	+	+	Лаеш муниц ипаль районы
146	Емельяно во авылы	Септиклар, инженерлы к чокырлары тип		яңа төзелеш	шт.	-	+	+	Лаеш муниц ипаль районы
147	Маматово авылы	Инженерлык тибындагы жир казу базлары		яңа төзелеш	шт.	-	+	+	Лаеш муниц ипаль районы
148	Смолдеяр ово авылы	Биологик чистарту корылмал ары		реконструк ция	м3/с ут.	150		+	Лаеш муниц ипаль районы

149	Смолдеяр ово авылы	Канализация насос станциясе (КНС)		яңа төзелеш	шт.	-	+	+	Лаеш муниципаль районы
150	Смолдеяр ово авылы	Су чыгару челтәре		яңа төзелеш	км	-	+	+	Лаеш муниципаль районы

Торак төзелеше өчен территорияне киңәйтү, торак биналарны төзекләндерүне яхшырту, шулай ук халыкның санитария-гигиена шартларын яхшырту максатыннан беренче чиратта (2031 елга кадәр) һәм киләсе елга план исәп-хисап срок (до)2041г.) проект белән генераль план каралган:

- Урта Девятово авылында су жиберү челтәрләре төзү;
- йорт яны жир кишәрлекләре булган яисә күмәк файдалану өчен (торак йортлар төркемнәре, социаль-көнкүреш секторы) индивидуаль йортларда яшәүче халык өчен канализациянең автоном системаларын урнаштыру;
- су үткәрми торган төпле һәм стеналы жир яны тибындагы инженерлык тибындагы юллар төзү;
- агым суларын нәтижәлерәк чистарту өчен индивидуаль торак өчен септиклар төзү;
- гамәлдәге септиклардан һәм янган торак урыннарыннан һәм жәмәгать корылышыннан канализациянең чистарту корылмаларына стокларны үз вакытында чыгаруны оештыру;
- Суларның өске агымын оештыру.

Шуны да билгеләп үтәргә кирәк: Урта Девятово авыл жирлегенең расланган генераль планы материалларында агып төшүче суларны чистарту дәрәжәсен урта Девятово авылы, Смолдеяр ово авылы, агып төшүче суларның күләмен һәм составын исәпкә алып, тәүлеккә 100м³/сутка беренче чират бүлеп, 350м³/тәүлек житештерүчәнлегенә, агып төшүче суларның күләмен һәм күләмен исәпкә алып, тирәнтен биологик чистарту станциясе белән заманча чистарту корылмалары төзү күздә тотыла. Халык саны арту һәм агып төшүче суларның күләме генераль исәпләү планының проекты белән чагыштырганда тәүлегенә 1100 м³/куб метрдан да ким булмаган күләмне карарга.

Урта Девятово авыл жирлегенә территориясендә расланган генераль планы нигезләү материалларында дәүләт объектларын төзүгә бәйле махсус билгеләнештәге зонаны үстерү өчен 726,6 га майданлы территорияне урнаштыру (Россия Федерациясе милли гвардия гаскәрләренең 5598 хәрби часте өчен укыту үзәге) 16:24:100503:40 кадастр номеры булган жир кишәрлегендә урнаштыру күздә тотыла. Объектларда барлыкка килгән агып төшүче суларны чистарту өчен, азотны һәм фосфорны бетерүнең заманча технологияләрен һәм

ультрафиожэйне зарарсызландыру системасын кулланып, агып төшүче суларны чистарту дәрәжәсен сулыкларга ташлау өчен рөхсәт ителгән ПДК норматив таләпләренә кадәр житкереп, үзләренә биологик чистарту корылмаларын төзү тәкъдим ителә.

Канализация челтәрләрен һәм корылмаларны планлаштырганда, урынның рельефын исәпкә алып, коттедж тибындагы поселокны планлаштыру һәм ызанлау проекты итеп, челтәрләр узуның оптималь варианты сайланды. Канализация челтәрләрендә, кушылу урыннарында, борылыш почмакларында һәм сызыкча участокларда, 50 метрдан да артык булмаган ераклыкта канализация коелары күздә тотыла. Эшне проектлаганда челтәр трассировкасын һәм корылмаларны урнаштыруны ачыкларга кирәк.

«Бобровая завод» экоавылын планлаштыру проекты (авыл жирлегенә төньяк өлешендәге территория) канализация автоном системасын төзү тәкъдим ителә. Канализация агып төшүче суларны өйдән чыгарудан жыярга, аларны чистарту корылмаларына илтүне тәэмин итәргә тиеш. Өстәмә суларны заводның 1 дән 20 м³/тәүлеккә кадәр житештерүчәнлегә булган төрле модификацияләрдә көнкүреш суларын биологик һәм тирән чистарту җайланмалары белән чистартылган агым суларын кавитациянең ультратавыш блоклары урнаштыру һәм чистартылган агып жыелган суларның тупланма сыйдырышлыгы урнаштыру тәкъдим ителә. Автономияле чистарту корылмаларын йорт биләмәләре территориясендә яисә берничә бина өчен аерым торучы чистарту корылмалары буларак урнаштыру тәкъдим ителә.

Үзәкләштерелгән, шулай ук канализациянең автоном системасын эшләгәндә "ИТС 10-2015 иң яхшы мөмкин булган технологияләр бунча мәгълүмати-техник белешмәлек" исәпкә алырга кирәк. Жирлекләренә, шәһәр округларын үзәкләштерелгән су чыгару системаларын кулланып агып төшүче суларны чистарту, максималь экологик-икътисадый нәтижәлелек белән характерлана торган чараларның берсүзсез өстенлеген тәэмин итү максатыннан.

Яңа торак төзелеш участкаларын үзләштерә башлаганчы, ятмәләр/сулыкларны бүлеп бирү объектлары белән тәэмин итү чаралары башкарылырга тиеш. АПКның гамәлдәге һәм проектанган предприятиеләре өчен агып төшүче суларны чистарту өчен су бүлеп бирү системасын төзү кирәк. Проект.

тәкъдим ителә:

- АПКның гамәлдәге һәм проектанган объектларында канализациянең заманча компактлы чистарту корылмаларын төзү;
- житештерү, көнкүреш һәм яңгыр суларын чистарту, яңгыр суларын агызу, яңгыр суларын кабат куллану, терлекчелек суларын комплекслы утильләштерү һәм эшкәртү мәсьәләләрендә файдалану мөмкинлегенә булган иң яхшы технологияләренә һәм техник чараларны керту;

Чистарту корылмаларын, канализация насос станциясен урнаштыру һәм ташлау ноктасы, аларның житештерүчәнлегенә, канализация челтәренә озынлыгы, территориянең геологик, геоморфологик һәм гидрогеологик шартларын һәм урынның рельефын исәпкә алып, гидравлик исәпләү үткәрелгәннән соң проектлауның алдагы стадияләрендә ачыклана.

Генераль план тарафыннан искергән һәм нәтижәсез файдаланудан баш тартуға юнәлтелгән оештыру чаралары тәкъдим ителә

заманча инновацион технологияләр кертеп, иң яхшы аңлаешлы технологияләр принципларына күчү.

Өске агымны оештыру

Планлаштырылган территорияне төзекләндерү, аның гомуми һәм санитария шартларын яхшырту максатыннан проектта өстән-өстән агып төшүне оештыру һәм су агызу челтәрләрен урнаштыру күздә тотыла.

Беренче чиратта проектта ачык ливнестоков челтәре тәкъдим ителә. Районнарда бер-ике катлы төзелешләр һәм авыл торак пунктларында, шулай ук күперләр яки торбалар корылган парклар территориясендә ачык су үткәрү жайланмаларын куллану рөхсәт ителә. Урамнар, юллар, машина юллары һәм тротуарлар белән кисешкән урында.

Рекреация территорияләрендә жир өсте һәм жир асты суларын яңгыр канализациясе һәм ачык типтагы дренаж рәвешендә бүлеп бирү системасын проектлау рөхсәт ителә.

Су агып төшүче суларның ачык системасы буенча җавап бирүе тиешле нигезләрдә һәм Татарстан Республикасы буенча Роспотребнадзор идарәсе, су объектларын жайга салу һәм саклау, су биологик ресурсларын саклау органнары белән килештерелгән очракта рөхсәт ителә.

Яңгыр суларын киптерүчеләрне проектлау түбәндәге участокларда каралган:

- озакка сузылган участокларда (күтәрелү);
- юл чатларында һәм өслек сулары агымы ягыннан жәяүле кичүләрдә;
- озакка сузылган участоклар ахырында түбәнәйтелгән урыннарда;
- Урам лотокларының пилообразной профилендә түбән урыннарда;
- Урамнар, ишегаллары һәм парк территорияләрендә жир өсте сулары агып төшмәгән.

Яңгырлы сулар агышын жайга салу өчен буаларны яисә резервуарларны проектларга, шулай ук эчәргә яраклы су белән тәэмин итү чыганагы булмаган, су коену һәм спорт өчен яраксыз һәм балык хужалыгы максатларында файдаланылмый торган ныгытылган чокырларны һәм гамәлдәге буаларны кулланырга кирәк (Шәһәр төзелешен проектлауның республика нормативлары Татарстан Республикасы Министрлар Кабинетының 2013 елның 27 декабрендәге 1071 номерлы карары белән расланган).

Исәп-хисап срогына, территорияне төзекләндерү арту белән, проект тарафыннан ябык типтагы су агымы челтәре тәкъдим ителә. Ул иң камил һәм территорияләрне төзекләндерү таләпләренә җавап бирә. Жир асты су торбалары - коллекторлар челтәреннән тора, жир өсте суларын яңгыр сулары белән капланган коелар һәм жыелган суларны су агымы челтәренә юнәлтә.

Яңгырлы канализация челтәре (ябык тип) үтеп керү, түбә һәм майданнардан атмосфера суларын бүлеп чыгару өчен билгеләнгән.

Авылларның авыл территорияләрендә урнашкан аеруча пычранган участоклардан жир өсте сулары агып төшәр алдыннан локаль чистарту корылмаларында яки яңгыр канализациясе челтәрендә чистартылырга тиеш.

Су объектларына агып төшә торган агып төшүче суларны чистарту дәрәжәсе «Өске суларны агып төшүче сулар белән пычранудан саклау кагыйдәләре» таләпләренә җавап бирергә тиеш.

Алга таба, өске катлауны бүлеп бирү чаралары территориянең инженер-геологик һәм гидрологик өйрәнелүен һәм проект чишелешләре вариантларын техник-икътисадый чагыштыруны исәпкә алып, мөстәкыйль проект рәвешендә эшләнәргә тиеш.

7. Территорияне санитар чистарту

Өлеге бүлектә каты һәм сыек көнкүреш калдыкларын жыю, жыю, алып ташлау, зарарсызландыру, шулай ук поселок территорияләрен жыештыру мәсьәләләре карала.

Авыл жирлегенең гамәлдәге төзелеше каты коммуналь калдыкларны барлыкка китерү чыганагы булып тора. 4.1 маддәсе нигезендә. 2008 елның 30 декабрендәге 309-ФЗ номерлы Федераль законның «Калдыклар, әйләнә-тирә мохиткә тискәре йогынты дәрәжәсенә карап, әйләнә-тирә мохитне саклау өлкәсендә дөүләт жайга салуын гамәлгә ашыручы федераль башкарма хакимият органы тарафыннан билгеләнгән критерийлар нигезендә, куркыныч классларына аерыла:

I сыйныф - гаять куркыныч калдыклар; II сыйныф - югары куркыныч калдыклар;

III сыйныф - уртача куркыныч калдыклар; IV класс - кече куркыныч калдыклар;

V класс - куркыныч булмаган диярлек калдыклар.

Авыл жирлегенең каты коммуналь калдыкларын шартлы рәвештә 4 нче һәм 5 нче класслы куркыныч калдыкларга кертергә була. 4 һәм 5 класслы куркыныч

- бу каты коммуналь калдыклар, торак секторда һәм административ биналарда, уку йортларында һәм сәүдә үзәкләрендә барлыкка килә. Моннан тыш, аларга юл чүп-чары һәм эре габаритлы калдыклар керә, бу жиһазлар һәм әйберләр, пыяла, кәгазь, пластмасса, азык-төлек калдыклары булырга мөмкин.

Авыл жирлегендә ККК барлыкка килү чыганагы индивидуаль йортлар, социаль-көнкүреш секторлары, сәүдә объектлары. Хәзерге вакытта ТКО төзү өчен Урта Девятово һәм Смолдеярово торак пунктларында 8 куб. м, 11 данә һәм 3 бункер каралган.

шт. димәк. Емельяново авылында калдыкларны «капчыклап жыю» системасы оештырылган. Каты коммуналь калдыклар белән эш итү буенча хезмәтләр күрсәтүгә шартнамә «Экосервис» ЖЧЖ белән төзелде, калдыкларны чыгару атнага 1-2 тапкыр, Алексеевск ш.т.б. полигонга башкарыла.

Авыл жирлеге территориясендә тирес һәм тизәк барлыкка килү чыганагы булып эре мөгезле терлекләр фермасы, КФХлар һәм шәхси ярдәмче хужалыклар тора. Барлыкка килгән терлекчелек калдыклары приусадь территорияләрендә вакытлыча бораулана, алга таба органик ашлама сыйфатында кулланыла.

Татарстан Республикасы Министрлар Кабинетының Баш ветеринария идарәсе һәм «Лаеш РДВБ» ДБУ мәгълүматлары буенча, Урта Девятово авылыннан 650 м көньяк-көнчыгышка таба ике биотремик чокыр урнашкан.

КККК чүпләүләре юк.

Исәп-хисап чыгымнары

Елына 1 кешегә калдыклар туплау нормалары Татарстан Республикасы Министрлар Кабинетының 2016 елның 12 декабрендәге 922 номерлы карары буенча кабул ителә:

- каты коммуналь калдыклар - 2,09 куб.м/ел - индивидуаль торак йортлар, 1,94 куб.м/ел - күпфатирлы йортлар;
- эре габаритлы калдыклар - 0,47 куб.м/ел - индивидуаль торак йортлар, 0,42 куб.м /ел - күпфатирлы йортлар.

Урта Девятово авыл жирлегә территориясендә яшәүче торак секторыннан ТКО күләме, беренче чиратта, исәп-хисап срогы 3.3.1 нче таблицада китерелде.

3.3.1 нче таблица

Судья	Каты коммуналь калдыклар күләме, куб.м/ел														
	Гамәлдәге хәл 2021 ел башына.					Беренче чират 2021 дән алып 2031 еллар					Исәп-хисап срогы 2031 елдан алып 2041 еллар				
	К К К	К Г О	Барлыгы халыктан	Барлыгы юрларадан.	Барлыгы	К К К	К Г О	Барлыгы халыктан	Барлыгы юрлардан.	Барлыгы	К К К	К Г О	Барлыгы халыктан	Барлыгы юрлардан.	Барлыгы
Урта Девятово	-	-	-	-	-	-	-	-	-	16 91 8, 9	-	-	-	-	19 01 1, 9

Урта Девя ТОВО АВЫЛ Ы	-	-	-	-	-	11 26 5,1	25 33 ,3	1 3 7 9 8, 4	6 9 0 , 0	14 48 8, 4	11 21 7,0	25 22 ,5	1 3 4 4 2, 5	6 7 2 , 1	14 11 4, 6
-----------------------------------	---	---	---	---	---	-----------------	----------------	-----------------------------	-----------------------	---------------------	-----------------	----------------	-----------------------------	-----------------------	---------------------

Суд ья	Каты коммуналь калдыклар күләме, куб.м/ел														
	Гамәлдәге хәл 2021 ел башына.					Беренче чират 2021 дән алып 2031 еллар					Исәп-хисап срогы 2031 елдан алып 2041 еллар				
	К К К	К Г О	Бар лыг ы хал ыкт ан	Бар лыг ы ю р ла рд ан	Бар лыг ы	К К К	К Г О	Бар лыг ы хал ыкт ан	Бар лыг ы ю р ла рд ан	Бар лыг ы	К К К	К Г О	Бар лыг ы хал ыкт ан	Бар лыг ы ю р ла рд ан	Бар лыг ы
Смол деяро во	-	-	-	-	-	17 74 ,4	3 9 9 , 0	21 73 ,4	1 0 8 , 7	22 82 ,1	38 03 ,8	8 5 5 , 4	46 59 ,2	2 3 3 , 0	48 92 ,2

Емельяново авылы	-	-	-	-	-	1 2 5 , 4	2 8 , 2	1 5 3 , 6	7 , 7	1 4 3 , 3	1 8 6 , 0	4 1 , 8	2 2 7 , 8	1 1 , 4	2 3 9 , 2
Маматово авылы	-	-	-	-	-	4 , 2	0 , 9	5 , 1	-	5 , 1	4 , 2	0 , 9	5 , 1	-	5 , 1

Искәрмә: каты коммуналь калдыклар күләме булган хәлдә юк.

ТКО күләмнәрен кушу өчен контейнерлар һәм контейнер майданчыклары кирәк булчак. Контейнерларның кирәкле саны формула буенча билгеләнде (“Санитар чистарту һәм торақ урыннарын жыештыру” (Мәскәү, 1990г):

$$B = P_{год} * t K1 / 365 * E, \text{ данә.},$$

Анда Пел - КККның еллык тупланмасы, м3/ел, t - чүп чыгару вакыты, тәүлек.

K1 - калдыкларны жыюның тигезсезлеге коэффиценты (1,25 тигез кабул ителә),

E - контейнерның сыйдырышлылыгы, м3, коммуналь калдыкларның уртача тәүлеклек туплануын, аларны чыгару вакытын (1 тапкыр/2 сут) һәм контейнерның сыйдырышлылыгын исәпкә алып (1,1 м3). Контейнерлар саны 3.3.2 нче таблицادا бирелгән.

3.3.2 нче таблица

Судья	Контейнерлар саны *, данә	
	2021 елдан 2031 елга кадәр беренче чират	2031 елдан 2041 елга кадәр хисап срогы
Урта Девятово авыл жирлеге	28	31
Урта Девятово авылы	23	22
Смолдеярово	4	8
Емельяново авылы	1	1
Маматово авылы*	-	-

*Искәрмә:

1. Булганнарын исәпкә алмыйча контейнерлар саны;

2. Генераль план проектында территорияне үстерү һәм аның санын арттыру күздә тотылмаганга күрә, Маматово авылының хәзерге хәленә һәм генераль планын гамәлгә ашыруның барлык срокларына калдыкларны "капчыклы жыю" системасы кабул ителә.

Шулай итеп, Урта Девятово авыл жирлеге территориясендә ККК өчен контейнерлар саны (күләме 1,1 куб.м) 28 шт тәшкил итәргә тиеш. Беренче чиратта, исәп-хисап срогына, булган контейнерларны исәпкә алып, 50% чүп-чар калдыклары (икенчел чимал) өчен файдаланырга тәкъдим ителә. Контейнер майданчыкларын урнаштыру урыны һәм махсус техника (ә нәкъ менә транспорт һәм чүп-чар ташучы машиналар) берәмлекләре саны калдыклар белән эш итү өлкәсендә региональ оператор һәм территорияль схема белән билгеләнә.

ТКО тәртибе һәм аны жыю Татарстан Республикасы территориясендә «Каты коммуналь калдыкларны туплау тәртибен (шул исәптән аларны аерым туплау тәртибен) раслау турында» 2018 елның 21 декабрендәге 1202 номерлы Татарстан Республикасы Министрлар Кабинеты карары нигезендә гамәлгә ашырыла.

Проект тәкъдиме

Халыкның санитария-гигиена шартларын яхшырту һәм территориянең экологик иминлеген тәмин итү максатларында Урта Девятово авыл жирлегенең генераль планы түбәндәге чараларны күздә тотта:

- территорияне планлы-даими санитар чистарту;
- КККны дифференциацияләнгән (аерым) жыюны оештыру;
- калдыклар жыю өчен су үткәрми торган контейнерлар куеп, каты өслекле махсус майданчыклар оештыру;
- каты өслекле һәм эре габаритлы калдыкларны жыю һәм саклау өчен калдыкларны жимерүгә комачаулаучы махсус майданчыклар оештыру;
- Лаеш муниципаль районындагы (Лаеш шәһәре) Татарстан Республикасы Лаеш муниципаль районындагы (үзгәрешләр кертү) территорияль планлаштыру схемасы нигезендә, Алексеевск муниципаль районы территориясендә КККО территорияль схемасы нигезендә, калдыклар белән эш итү өлкәсендә территорияль схема нигезендә, шул исәптән Татарстан Республикасының каты коммуналь калдыклар белән эш итү өлкәсендә территорияль схема нигезендә барлыкка килгән каты коммуналь калдыкларны күмү һәм утильләштерү (үзгәрешләр кертү). Татарстан Республикасы Министрлар Кабинетының 2017 елның 13 мартындагы 149 номерлы карары белән. Алексеевск муниципаль районында ККК муниципальара полигонын файдалануга керткәнче, авыл жирлеге территориясеннән каты коммуналь калдыкларны полигонга чыгарачаклар.

Алексеевск шәһәр тибындагы поселогы;

- көнкүрөш шартларында кулланыла торган энергия саклаучы лампалар кабул итү буенча кабул итү пунктын оештыру һәм аларны токсиклык югары класслы калдыкларны утильлөштерү урыннарына чыгару;

- пыяла жылыту, пыяла вату, макулатура, металл банкалар, металл ватыклары, пластик шешэлэр, киже-мамык жыллар, автомобиль шиннары кабул итү буенча кабул итү пунктын оештыру;

- изоляциялөчү катлам сыйфатында файдалану өчен, КККО полигонына урам катнашмасын алып ташлау;

Терлекчелек калдыкларын утильлөштерү мәсьэләсен хэл итү өлешендә генераль план белән түбәндөгә вариантлар тәкъдим ителә:

1. ябык типтагы тирес саклагычлардан файдалану һәм алга таба, терлекчелек калдыкларын зарарсызландыру чараларын үткөргәннән соң, ашлама сыйфатында кырларга тизэк һәм тирес чыгару;
2. тирес һәм тизэк эшкөртү жайланмаларын куллану.

8. Жылылык белән тәэмин итү

Хәзерге вакытта Урта Девятово авыл жирлегендә күпфатирлы һәм утарлы төзелешләрне жылылык белән тәэмин итүнең локаль чыганакларыннан түбән басымлы табигый газда эшлөчү 2 нче яки бер контурлы индивидуаль көнкүрөш казаннары гамәлгә ашырыла.

Ижтимагый учреждениеләрне жылылык автономияле котельныйлардан гамәлгә ашырыла, табигый газ ягулык булып хезмәт итә.

Проект карары:

Татарстан Республикасы Лаеш муниципаль районын территорияль планлаштыру схемасында (үзгәрешләр кертү) жылылык белән тәэмин итүне үстерү чаралары каралган (3.4.1 нче таблица)

3.4.1 нче таблица

№ т/б	Урын-жир	Объект исеме	Чара исеме	Бу күренеш.	Берәмлек үлчәмнәре	Көчлелек	Гамәлгә ашыру сроклары		Чара чыганагы
							1 чират (2015-2020 еллар)	Исәп-хисап срогы (2021-20350 еллар)	
ЖИРЛЕ (РАЙОН) ӘҖӘМИЯТТӨГӘ ЧАРАЛАР									

55.	Емельяново авылы	Блочно - модульле комплекслар (БМК)	Модульле ФАП	яңа төзелеш	шт.	1	+		Лаеш СТП	МР
56.	Смолдеярово	Блочно - модульле комплекслар (БМК)	Модульле ФАП	яңа төзелеш	шт.	1	+		Лаеш СТП	МР

126

Ут торагын, ижтимагый төзелешне - беренче чиратта (2031г) жылылык белән тәэмин итү генераль план проекты һәм хисап срогына (2041г) тормышка ашыру тәкъдим ителә:

- бер контурлы һәм ике контурлы жылылык генераторларыннан төзелгән йорт;
- ижтимагый һәм административ зоналар - автоном жылылык чыганаclarыннан һәм блок-модульле котельныйлардан.

Урта Девятово авылы янындагы коттедж бистәсе территориясен жылылык белән тәэмин итүне планлаштыру һәм ызанлау проекты нигезендә карарга кирәк.

«Бобровая завод» (авыл жирлегенең төньяк өлешендәге территория) эконоавылын планлаштыру проекты белән индивидуаль торак төзелешен жылылык белән тәэмин итү автономияле жылылык чыганаclarыннан күздә тотыла. Социаль-мәдәни һәм коммуналь-көнкүреш

хезмэт күрсәтү объектларын жылылык белән тәмин итү төзелгән (кушып төзелгән) пар казаннары ярдәмендә күздә тотыла.

Урта Девятово авыл жирлегенең расланган генераль планын нигезләү материаллары белән Урта Девятово авыл жирлеге территориясендә дәүләт объектларын төзүгә бәйле рәвештә 726,6 га майданлы территорияне урнаштыру каралган (Россия Федерациясе милли гвардиясенең 5598 нче гаскәр хезмәте өчен укуту үзәге) 16:24:100503:40 кадастр номеры белән жир кишәрлегендә урнаштыру каралган. Территория объектларын жылыту өчен автономияле блок-модульле котельныйлар төзү кирәк. БМК саны һәм урнашуы элекке территорияне планлаштыру проектында билгеләргә кирәк.

9. Газ белән тәмин итү

Урта Девятово авыл жирлегендә табигый газ АГРС н.п. Чирпадан (3.5.1 нче табл) алына, аннары югары һәм урта басымлы газүткәргечләр буенча газ бүлү пунктларына (ГРП, ШРП) һәм түбән басым челтәрләре буенча турыдан-туры кулланучыга бирелә.

3.5.1 нче таблица

АГРС/ГРС урыны	АГРС/ГРС исеме	Кергәндә		Чыгышында Р.		Йөкләнеш, (м3 мең сәгать)	
		проект	факт	проект	факт	проект	факт
Чирпа.п. ТР Лаеш муниципаль районы	АГРС Чирпа.п.	5,4	3,2	0,6	0,3	3,2	0,95

Искәрмә: «Газпром трансгаз Казан» ЖЧЖ

Урта Девятово жирлектә газ тоту турында мәгълүмат 3.5.2 нче таблицада бирелгән.

3.5.2 нче таблица

Кулланучыларның аталышы	Газның таркалуы	
	(куб.м/год)	(куб.м/сәг)
Коммуналь-көнкүреш халык ихтыяжлары	103199	20,09
Аталану башлана жирле	5534424	1185

генераторлар		
Коммуналь-көнкүреш ихтыяжлары предприят иеләр көнкүреш хезмәте	912800	104,20
Үзәкләштерелгән жылылык белән тәэмин итү, кайнар су белән тәэмин итү, торак- коммуналь секторны вентиляцияләү һәм ижтимагый төзелеш	-	-
Барлығы:	5637623	1205,29

Искәрмә: «Газпром трансгаз Казан» ЖЧЖ

Газның хисап чыгымнары

Планлаштырылган карарлар нигезендә халыкны газ белән тәэмин итүне (хужалык-көнкүреш һәм коммуналь ихтыяжларны) күздә тотарга кирәк.

42-101-2003 елларда шәһәрләрнең һәм башка жирлекләрнең генераль планнары проектларын төзөгәндә газ куллануның төп күрсәткечләрен кабул итү рөхсәт ителә, 1 кешегә м³, 34 МДж/м³ (8000 ккал/м³):

- үзәкләштерелгән кайнар су белән тәэмин ителеш булганда - 120;
- кайнар су белән тәэмин иткәндә газ-су жылыткычларыннан - 300;
- кайнар су белән тәэмин итүнең төрле төрләре булмаганда - 180 (авыл жирлегендә 220).

Халыкның коммуналь-көнкүреш ихтыяжлары өчен газга ихтыяж беренче чиратта (2031г) һәм исәп-хисап срогына (2041г) 3.5.3 нче таблицада бирелгән.

Урта Девятово авыл жирлегенең коммуналь-көнкүреш ихтыяжлары өчен газга ихтыяж

3.5.3 нче таблица

№ т/б	Авыл жирлекләре исеме	Еллык газ тоту, мең м3/ел		
		Чыгыш елы	I чират (2031 ел)	Исәп-хисап срогы (2041 ел)
	Урта Девятово авыл жирлегә	147,0	1385,8	1600,7
1	Урта Девятово авылы	122,8	1185,8	1180,7
2	Смолдеярово	13,4	186,8	400,4
3	Емельяново авылы	10,8	13,2	19,6

№ т/б	Авыл жирлекләре исеме	Еллык газ тоту, мең м3/ел		
		Чыгыш елы	I чират (2031 ел)	Исәп-хисап срогы (2041 ел)
4	Маматово авылы*	-	-	-

*Искәрмә: генераль план проектында территорияне үстерү һәм Маматово авылы санын арттыру каралмаганга күрә, булган хәлгә һәм генераль планын гамәлгә ашыруның барлык срокларына газ белән тәмин итү күздә тотылмый.

Проект тәкъдиме

Татарстан Республикасы Лаеш муниципаль районын территориаль планлаштыру схемасында (үзгәрешләр кертү) газ белән тәмин итүне үстерү чаралары каралган (3.5.4 нче таблица)

3.5.4 нче таблица

№ т/б	Урын-жир	Объект исеме	Чараның атамасы	Чара төре	Азык-төлек	Көчлелек	Гамәлгә ашыру сроклары		Чара чыганагы
							1 чират (2015-2020)	Исәп-хисап срогы	

							еллар)	(2021-2035 еллар)	
МЕРОПРИЯТЬ (РАЙОН) ХАЛКЫНЫҢ ТӨЗЕЛЕШЕ									
88.	Смолдеярово	Газ белән тәэмин итү челтәрләре		яңа төзелеш	км	-		+	Лаеш МР СТП
89.	Смолдеярово	ГРПШ		яңа төзелешләр	шт.	-		+	Лаеш МР СТП

Генераль план проекты тарафыннан беренче чиратта (2031 елга кадәр) һәм исәп-хисап срогы (2041 елга кадәр) барлык газлаштырылган объектларны тотрыклы газ белән тәмин итү, газүткәргечләрнең гамәлдәге системасын максимал ь файдалану, сәнәгать куркынычсызлыгы өлкәсендә расланган федераль нормалар һәм кагыйдәләр нигезендә газүткәргечләрне вакытында диагностикалау күздә тотыла «Газ бүлү һәм газ куллану челтәрләренең иминлеге кагыйдәләре» (2013 елның 15 ноябрәндәге 542).

Урта Девятото авылында перспективалы торак төзелешле жир кишәрлекләре өчен элге территорияне планлаштыру проекты нигезендә яңа ГРПШ һәм бүлү газүткәргече төзүне күздә тотарга кирәк.

"Бобровая завод" экоавылын планлаштыру проекты (авыл жирлегенә төньяк өлешендәге территория) проектлана торган төзелешне "Чирпа" ГРСтан "Газпром трансгаз Казан" ЖЧЖнең II категориядәге газ белән тәмин итү челтәрләре аша тоташтыру күздә тотыла. Карала торган территориядә басымны киметү өчен газ көйләү пунктын (ГРП) урнаштыру күздә тотыла. Проектлана торган объектларны тоташтыру проектлана торган газүткәргеч түбән басымнан карала.

Газүткәргечләр салу һәм газ көйләү пунктларының урынын гидравлик исәпләүне, геологик һәм топогеодезик эзләнүләре исәпкә алып проектлауның алдагы стадияләрендә ачыкларга.

Урта Девятото авыл жирлегенә расланган генераль планын нигезләү материалларында Урта Девятото авыл жирлеге территориясендә дәүләт объектларын төзүгә бәйлә рәвештә 726,6 га мәйданлы территорияне урнаштыру каралган (Россия Федерациясе милли гвардиясе гаскәрләренең 5598 нче хәрби часте өчен укыту үзеге) 16:24:100503:40 кадастр номеры булган жир кишәрлегендә 726,6 га мәйданлы территорияне урнаштыру күздә тотыла. Элеге территорияне газ белән тәмин итү өчен ГРПШ төзү һәм югары басымлы газүткәргеч салу зарур. Газ үткәргечне урнаштыру урыны, куәте, трассировка элге территорияне планлаштыру проектында төгәлләштерүләр таләп итә.

Проект тарафыннан искергән һәм нәтижәсез технологияләре файдаланудан баш тартуга һәм иң яхшы файдалана алырлык технологияләр принципларына күчүгә һәм заманча инновацион технологияләр кертүгә юнәлдерелгән оештыру чаралары тәкъдим ителә.

1. Электр белән тәмин итү

Урта Девятото авылында эл/ән кулланучыларын электр белән тәмин итү Урта Девятото крае 10кВ ф.2 РП Урта Девятото, ВЛ 10кВ ф.4 РП Урта Девятото, ВЛ 10кВ ф.6 РП Среднее Девятото, ВЛ 10кВ ф.01 ПС 25 Октябрь, Кама ВЛ ПС на пайка ПС 110 кВ Пестрецы - 25 Октябрь.

Урта Девятото авыл жирлегенә подстанцияләре буенча мәгълүматлар «Челтәр компаниясе» ААЖенә 3.6.1 нче таблицада бирелгән.

Урта Девятото авыл жирлеге подстанцияләре буенча мәгълүмат

ПС урнашу урыны	ПС исеме	Номиналь куәте	Поданцияләр киеренкелеге
ТР, Лаеш муниципаль районы, Урта Девятово авылы	РП 10 кВ Среднее Девятово	-	10кВ

Урта Девятово авыл жирлегендә 27 трансформатор подстанция, 3.6.2 нче таблица урнашкан.

№ п/ п	КТПның Диспетчерлык номеры	киеренкелек, кВ	КТП, кВА куәте	КТП куәте резервы, %	Таяну тибы	Хәле
Урта Девятово авылы						
1	КТП-6305 16.24.2.1043	10/0,4к В	10 0	13 %	ж/б	канәгатьләнерле к
2	КТП-6135 16.24.2.869	10/0,4к В	25 0	35 %	ж/б, агач, агач с/б Приставк а	канәгатьләнерле к
3	КТП-6383 16.24.2.1031	10/0,4к В	25 0	27 %	ж/б	канәгатьләнерле к
4	КТП-6053 16.24.2.103 0	10/0,4к В	16 0	20 %	ж/б, агач, агач с/б Приставк	канәгатьләнерле к

					а	
5	КТП-6311 16.24.2.102 5	10/0,4кВ	250	21%	ж/б, агач, агач с/б Приставка а	канэгательнерлек
6	КТП-6052 16.24.2.103 5	10/0,4кВ	250	28%	ж/б, агач, агач с/б Приставка а	канэгательнерлек

7	КТП-6389 16.24.2.1029	10/0,4кВ	250	31%	ж/б, агач, агач с.	канэгательнерлек
8	КТП-6051 16.24.2.864	10/0,4кВ	250	31%	ж/б, агач, агач с.	канэгательнерлек
9	КТП-6462 16.24.2.865	10/0,4кВ	400	39%	ж/б	канэгательнерлек
10	КТП-6310 16.24.2.1123	10/0,4кВ	250	31%	ж/б, агач, с/б Приставка	канэгательнерлек
11	КТП-6049 16.24.2.867	10/0,4кВ	400	39%	ж/б, агач, агач с.	канэгательнерлек
12	КТП-6464 16.24.2.1033	10/0,4кВ	100	18%	ж/б, агач, ж/б приставкасы белэн	канэгательнерлек
13	КТП-6370 16.24.2.1036	10/0,4кВ	100	16%	ж/б	канэгательнерлек

14	СТП-6722 16.24.2.1193	10/0,4кВ	63	29%	ж/б	канэгатылэнерлек
15	СТП-6723 16.24.2.1192	10/0,4кВ	100	36%	ж/б	канэгатылэнерлек
16	СТП-6780	10/0,4кВ	25	16%	ж/б	канэгатылэнерлек
17	СТП-6799	10/0,4кВ	25	16%	ж/б	канэгатылэнерлек
18	КТП-6797	10/0,4кВ	25	16%	ж/б	канэгатылэнерлек
19	СТП-6812	10/0,4кВ	16	16%	ж/б	канэгатылэнерлек
20	СТП-6756	10/0,4кВ	25	16%	ж/б	канэгатылэнерлек

21	СТП-6771	10/0,4кВ	25	22%	ж/б	канэгатылэнерлек
22	КТП-6054 16.24.2.866	10/0,4кВ	100	19%	ж/б	канэгатылэнерлек

Емельяново
авылы

23	КТП-6066 16.24.2.868	10/0,4кВ	100	21%	ж/б, агач, агач с.	канэгатылэнерлек
----	-------------------------	----------	-----	-----	-----------------------	------------------

Смолдеярво

24	КТП-6068 16.24.2.839	10/0,4кВ	100	15%	ж/б	канэгатылэнерлек
25	КТП-6468 16.24.2.959	10/0,4кВ	63	39%	ж/б	канэгатылэнерлек
26	КТП-6719 16.24.2.1189	10/0,4кВ	63	44%	ж/б	канэгатылэнерлек

Маматово авылы

27	КТП-6065 16.24.2.1037	10/0,4кВ	100	25%	ж/б, агач с ж/б приставка	канәгатъләнерлек
----	--------------------------	----------	-----	-----	------------------------------	------------------

Искәрмә: "Сетевая компания" ААЖ

"Челтәр компаниясе" ААЖ мәгълүматлары буенча, ВКЛ 10 кВ ф.01.ПС 25 Октябрь 10 кВ ф.107 ф.Именьково ПС. 10 кВ лы ВЛда ток буенча резерв 75% тәшкил итә.

Электр йөкләнешләрен исәпләү

Урта Девятово авыл жирлегенең коммуналь-көнкүреш секторын планлаштыру проекты буенча электр йөкләнеше ике срокта билгеләнә:

- беренче чират - 2031 ел;
- исәп-хисап срогы - 2041 ел.

Коммуналь-көнкүреш секторының еллык электр куллануы 9-нчы кушымта (шәһәр төзелешен проектлауның республика нормативлары, 2013) «Коммуналь-көнкүреш кулланучыларының электр энергиясен тотуның зур күрсәткечләре һәм электр йөкләнешен максималь файдалану сәгатъләренең еллык саны».

Алынган урланган күрсәткечләр торак һәм ижтимагый биналар, коммуналь-көнкүреш хезмәте күрсәтү предприятиеләре, транспорт хезмәте күрсәтү объектлары, тышкы яктырту белән электр куллануны күздә тотта. Бу мәгълүматлар торак биналарда кондиционирлау, электр жылыту һәм электр жылыткычы куллануны исәпкә алмый. Электр йөкләнешенең максимумын куллану сәгатъләренең еллык саны ҮП 10(6) кВ шиннарына китерелгән.

Коммуналь-көнкүреш секторының исәп-хисап куәте РД нигезендә 34.20.185-94, 2.4.3 табл. "Аерым исәп-хисап коммуналь-көнкүреш йөкләнешенең зур күрсәткечләре". Электр энергиясенең чагыштырма куәте 0,41 кВт/кеше тәшкил итте. ("кече" шәһәрләренең категориясе, табигый газдагы плиталар белән). Таблицада китерелгән күрсәткечләр торак һәм ижтимагый биналарның (административ, уку, фәнни, дөвалау, сәүдә, тамаша, спорт), коммуналь предприятиеләрнең, транспорт хезмәте күрсәтү объектларының (автомобильләренә саклау өчен гаражларның һәм ачык майданчыкларның), тышкы яктырту йөкләнешләрен, шулай ук, кагыйдә буларак, поселок бүлү челтәрләрендә тукланучы төрле вак фикерле кулланучылар йөкләнешен исәпкә ала.

Предприятиеләрнең электр йөкләнешен исәпләүне әлеге предприятиеләрне электр белән тәэмин итү проектлары яисә тиешле аналоглар буенча башкарырга кирәк.

КБС һәм вак сәнәгать предприятиеләре куәтләренең ел саен электр куллануы, мең кВт.ч/год

3.6.3 нче таблица

Халык пунктлары	Еллык электр куллану, мең кВт.ч/ел		
	Чыгыш елы	Беренче чират 2031г.	Исәп-хисап срогы 2041г.
Урта Девятово авыл жирлеге	1456,1	13673,1	15793,2
Урта Девятово авылы	1210,9	11696,3	11646,4

Халык пунктлары	Еллык электр куллану, мең кВт.ч/ел		
	Чыгыш елы	Беренче чират 2031г.	Исәп-хисап срогы 2041г.
Смолдеярово	132,4	1842,3	3949,4
Емельяново авылы	106,3	130,2	193,1
Маматово авылы	6,5	4,3	4,3

КБС һәм вак сәнәгать предприятиеләренең исәп-хисап куәте, кВт

3.6.4 нче таблица

Халык пунктлары	Исәп-хисап куәте, кВт		
	Чыгыш елы	Беренче чират 2031г.	Исәп-хисап срогы 2041г.
Урта Девятово авыл жирлеге	275,1	2583,5	2984,0
Урта Девятово авылы	228,8	2210,0	2200,5
Смолдеярово	25,0	348,1	746,2
Емельяново авылы	20,1	24,6	36,5
Маматово авылы	1,2	0,8	0,8

КБС һәм вак сәнәгать предприятиеләре, кВА трансформатор куәте

3.6.5 нче таблица

Халык пунктлары	Трансформатор куэте, кВА		
	Чыгыш елы	Беренче чират 2031г.	Хисап срогы - 2041г.
Урта Девятово авыл жирлеге	323,6	3039,4	3509,8
Урта Девятово авылы	269,2	2600,0	2588,8
Смолдеярово	29,4	409,5	877,9
Емельяново авылы	23,6	28,9	42,9
Маматово авылы	1,4	1,0	1,0

Проект карары

Татарстан Республикасы Лаеш муниципаль районын территориаль планлаштыру схемасында (үзгәрешләр керту) электр белән тәэмин итүне үстерү чаралары каралган (3.6 нчы таблица)

3.6.6 нчы таблица

№ т/б	Урын-жир	Объектның исеме	Чараның атамасы	Бу күренеш	Азык- төлек	Көчлелек	Гамәлгә ашыру сроклары		Чара чыганагы
							1 чират (2015- 2020	Исәп- хисап срог ы (2021 -2035 еллар)	
ЖИРЛЕ (РАЙОН) ӘҖӘМИЯТТӘГЕ ЧАРАЛАР									

115.	Смолдеярово авылы	Трансформатор подстанция (ТП)		яңа төзелеш	кВ А	266	+		Лаеш МР СТП
116.	Смолдеярово авылы	Электр тапшырула ры линиясе	10 кВ	яңа төзелеш	км	-	+		Лаеш МР СТП

Хэзерге вакытта, генераль план проекты белэн электр энергиясе белэн тээмин итү өчен, хисап срокларына кадэр (2041 ел) түбэндэгелэр тэкьдим ителэ:

- жирлекне электр белән тээмин итүнең гамәлдәге схемасыннан файдалану һәм, кирәк булганда, тузган ТП, КТП һәм ВЛ ны реконструкцияләү яисә алмаштыру;
- Смолдеярово авылына, Маматово авылына электр тапшыру терәкләрен һәм линияләрен реконструкцияләү;
- халык саны шактый артуга һәм торак төзелеше өчен яңа майданчыклар үзләштерүгә бәйле рәвештә, Урта Девятово авылында трансформатор подстанцияләр һәм электр тапшыру линияләре төзүне, әлеге территорияне планлаштыру проекты нигезендә, энергияне сак тоту технологияләрен жир кишәрлекләренә кертү белән, перспектив торак төзү;
- барлык торак пунктларда урамнарны яктыртуны карарга;
- Электр лампаларыннан энергия саклый торган лампаларга күчәргә, Материалларга. кадр нигезләүгә расланган генераль Урта Девятово план авыл жирлек киләсе елга план территорияләр Урта Девятово авыл жирлегендә 726,6 га майданлы территорияне урнаштыру күздә тотыла үсеш зоналар махсус Билгеләнгән, бәйләнгән с Кадастр номеры 16:24:100503:40 булган жир кишәрлегендә дөүләт объектларын төзү (Россия Федерациясе милли гвардия гаскәрләренең 5598 нче гаскәр хезмәте өчен укыту үзәге). Әлеге территорияне электр белән тээмин итү өчен кирәк төзелеш трансформатор подстанцияләр ТП һәм электр линияләре. Урнашу урыны ТП, куәте, трассировка сызыклар

электр тапшыру әлеге территорияне планлаштыру проектында аныклауны таләп итә.

Уртача Девятово авылында коттедж бистәсе территориясен электр белән тээмин итү планлаштыру һәм ызанлау проекты нигезендә.

«Бобровая завод» эоавылын планлаштыру проекты (авыл жирлегенә төньяк өлешендәге территория) комплектлы трансформатор подстанциясе төзү, ТП реконструкцияләү, 10 кВ электр тапшыру линияләре төзү һәм кабельле башкаруда 0,4 кВ төзү күздә тотыла.

Трансформатор подстанцияләренә кирәкле саны, урнашу урыны, шулай ук электр тапшыру линияләрен трассировка проектлауның алдагы стадияләрендә төгәлләштерелергә тиеш.

Электр чөлтәләренә хәзерге заман таләпләренә ярашлы рәвештә:

3. ВЧ ны тиз эшли торган яклау белән тулыландыру;
4. подстанцияләренә телемеханикалаштыру;
5. Торак пунктларның бүлү чөлтәрендә электр энергиясен исәпкә алуның автоматлаштырылган системаларын монтажлау;
6. Энергияне сак тоту технологияләрен куллану һәм реактив куәтне компенсацияләү.

2. **Аз токлы чөлтәләр**

"Таттелеком" ХАЖ КУЭсының бирелгән мәгълүматлары буенча авыл жирлегендә Урта Девятово авылында АТС бар (3.7.1 нче

таблица), 22 һәм учреждениеләрдә фатирларда телефоннар саны. Киңәйтү өчен буш мәйданнар юк. Элементә ВОЛС һәм бакыр челтәрләр буенча оештырылган.

Телефон станциясе шәһәра, халыкара, эчке, жирле элементәне тәэмин итә. Абонентлар өчен чыбыклы хезмәтләр - элементә, интернет, телевидение һәм "Таттелеком" ТМТ элементә хезмәтләре күрсәтелә.

3.7.1 нче таблица.

АТС характеристикалары

АТС атамасы (тибы).	Урыннар	Проект күзәте	Жай лау елы	МСС озынлыгы, км	% кабель тузуы	Абонентларның колы		
						ТА	ШПД	IP-TV
АТС Ср.Девятово М-200	Девятово ш.п., Сергеев ур., 11 й.	128	2007	6.972	0	35	39	27

Проект карары

Генераль план проектында Интернет абонентларының һәм авыл жирлеген үстерүнең барлык срокларына цифрлы TV абонентларының куллану күләме халыкның 100% тәэмин ителешен исәпкә алып күздә тотыла.

4. Территорияне инженерлык ягыннан әзерләү

Бүлекнең максатлары һәм бурычлары

«Торак урыннар территорияләрен инженерлык әзерлеге» бүлегенең максаты - территориянең физик үзгәртүләрен яхшырту һәм нәтижәле гражданныр һәм сәнәгат төзелеше өчен шартлар тудыру.

Инженерлык әзерлегенең төп бурычы район территориясен уңайсыз физик-геологик процесслардан саклау. Моның өчен инженерлык әзерлеге буенча чаралар кирәк, аларның составын үзләштерелә торган территориянең табигый шартларына (рельеф, грунт шартларына, су басу дәрәжәсенә, сазлыкка, үзләштерелә торган территориядә куркыныч табигать процессларының булуына бәйле рәвештә), территорияне куллану характерына бәйле рәвештә билгеләргә кирәк.

Гамәлдәге хәл

5 нче бүлек нигезендә 115.13330.2016 “Куркыныч табигый йогынтылар геофизигы. СНиП 22-01-95 актуаль редакциясе, жирлекнен

табигый шартлары «гади» дип баялэнэ.

4.1 нче таблицада жил юнөлешенең кабатлануы һәм кышкы чорда явым-төшем күләме күрсәтелгән.

4.1 нче таблица

Ай	Жил юнөлешләренең кабатлануы								Явым-төшем күләме (мм)
	С	СВ	.	ЮВ	Ю	ЯЗ	З	СЗ	
Октябрь	9	6	6	7	15	21	19	17	60,1
Ноябрь	6	7	8	11	17	20	18	13	46,8
Декабрь	5	6	10	13	19	20	14	13	46,1
Гыйнвар	5	7	10	18	18	18	14	10	42,1
Февраль	7	8	13	16	14	15	14	13	31,4
Март	7	8	13	15	17	15	14	11	31,7

4.1 нче таблицадан күренгәнчә, кышкы чорда көнбатыш һәм көньяк-көнбатыш жилләре өстенлек итә. Бу кар бураны меридианаль юнөлештәге юлга дучар булуы турында сөйли.

Проектта авыл жирлеге территориясе өчен хас куркыныч табигый процесслар карала:

- эрозия процесслары;
- су басу (су басу);
- сейсмиклык;
- Кар көртләре.

СНиП 22-02-2003 " территорияләрне, биналарны һәм корылмаларны куркыныч геологик процесслардан инженерлык яклавы. Төп нигезләмәләр. СНиПның актуальләштерелгән редакциясе 22-02-2003»; Төп нигезләмәләр ", инженерлык яклавын проектлаганда, түбәндәгеләрне тәэмин итәргә кирәк:

яклана торган территорияләргә, биналарга һәм алар белән бәйлә куркыныч процессларның корылмаларына тискәре йогынтыны булдырмау, бетерү яисә киметү;

- жирле төзелеш материалларыннан һәм табигать ресурсларыннан тулырак файдалану;
- эшләрне яңа һәм (яисә) гамәлдәге геологик процессларны интенсификацияләү ысуллары белән житештерү;
- тыюлык зоналарын, ландшафтларны, тарихи объектларны һәм һәйкәлләрне саклау һ.б.
- инженерлык яклау корылмаларының тиешле архитектура бизэлеше;
- эйләнә-тирә мохитне саклау буенча чаралар белән ярашу;

кирәкле очрақларда - сакланган территорияләрнең һәм объектларның торышын һәм төзелеш һәм эксплуатацияләү чорында инженерлык

яклары корылмаларының эшен системалы күзәтү (мониторинг).

Эрозия процеслары

Вақытлы су агымнарының эрозион эшчәнлеге жирлек территориясендә су массивларын бүлә торган промоин һәм чокырлар барлыкка килүдән гыйбарәт. Даими сулыклар (инешләр һәм елгалар), эрозия эшчәнлеге процессында һәм геологик-геоморфологик факторларга бәйлә рәвештә, еш кына өске грунт массивларын өзүгә китерә торган яр битләрен алмаштыра.

Табиғат факторлары район территориясендә тагын бер эрозион процесны - яссы юуны үстерүгә ярдәм итә. Бу факторларга атмосфера явым-төшемнәренә шактый күп булуы, вертикаль өлешләр керә. Антропоген фактор - жир сөрү - бу процесны көчәйтә.

Эрозия процеслары үз үсешендә зур әһәмияткә ирешергә һәм зур зыян китерергә мөмкин, шуңа күрә аларны үстерүдә даими рәвештә мониторинг тикшеренүләре үткәргә, күзәтү чөлтәрен киңәйтәргә, эрозия битләрен яклау буенча чаралар эшләргә һәм гамәлгә ашырырга кирәк.

Лаеш муниципаль районында чокыр барлыкка килүне территориаль планлаштыру схемасы буенча (үзгәрешләр кертү) Лаеш муниципаль районында киң таралыш алды, башлыча, Идел елгасы террасаларын (бигрәк тә вак ком һәм урман утыртмаларын) жибәрүче жиңел юыла торган материаллар аркасында.

Эрозия процесларынан инженерлык яклары чаралары

Территорияләре эрозия процесларынан инженерлык яклары тиешле чаралар башкаруны һәм инженерлык корылмаларын урнаштыруны үз эченә ала 425.1325800.2018 "Территорияләре эрозия процесларынан инженерлык яклары. Проектлау кагыйдәләре".

Территорияне инженерлык ягыннан яклау чаралары һәм конструкцияләр эрозия процесларынан эрозия һәм туганлык процесларының барлыкка килүенән һәм үсешенән, табиғый шартларны, йөкләнеше һәм йогынтыларны, эксплуатацияләү үзгәрешләрен, жирле төзелеш материалларын, экологик таләпләренә исәпкә алып, яклауны тәмин итәргә тиеш (4.1.2 п.). СП 425.1325800.2018).

Хәзерге вақытта жирлек территориясендә чокыр эрозиясенә интенсивлыгы зур түгел һәм гамәлдәге торак пунктлар өчен куркыныч тудырмый.

Чокырны төзегән территориядән читтә урнаштырганда, чокыр үсешен туктатып тору чаралары үткәрелергә мөмкин: чокыр битләрендә тау канатлары, ерымда агып төшүне тәртипкә китерү, төпне һәм яр буйларын ныгыту өчен өзеклекләр булган сулыклар төзү. Ерым территорияләрен төзекләндерүгә чокыр ярларын тигезләү һәм тигезләү, аның тар өлешен жыю, саклагыч яшелләндерү - өске катламнарны, куаклар һәм агачлар утыртуга ирешелергә мөмкин.

Татарстан Республикасы Лаеш муниципаль районының схемасы (үзгәрешләр кертү) эрозиягә каршы көрәш чаралары каралган:

№ т/б	Урнашу урыны	Куркыныч табиғат күренешләре	Чаралар
24	Емельяново	Эрозия	жайланма чокырлар, таулы канау,

№ т/б	Урнашу урыны	Куркыныч табигать күренешләре	Чаралар
			чокыр төбен һәм сөзәкләрне ныгыту, яклаучы яшеллэндәрү
25	Урта Девятово	Эрозия	Чокырлар үсү туктау, таулы канаулар кору, чокыр һәм чокыр төбен ныгыту, яклаучы яшеллэндәрү

Карст-суффозия процесслары

Урта Девятово авыл жирлеге территориясе Идел-Нократ карсы өлкәсендә урнашкан, бу исә кишәрлекләргә төрле хужалык куллану өчен карстка инженерлык тикшеренүләргә үткәрүне таләп итә.

Территориядә карст күренешләргә известьташ, доломит һәм Казан ярусның югары каурыйлары эреве белән бәйлә. Карала торган территориядә карст һәм суффозиянең төрле процесслары һәм нәтижеләргә үсеш алган - эретү, юу, утырту һәм уңышсызлыklar.

Карстның өске формалары биредә карст-суффозия бүрәнкәләргә һәм суффозия тәлинкаләргә белән тәкъдим ителгән, аларның бер өлеше авыл жирлегенә төньяк-көнбатышында карст чокыры стадиясенә күчә.

Суффозия-карст процессларынан территорияне инженерлык яклавы чаралары

Авыл жирлеге территориясендә суффозия-карст процессының өске чагылышлары торак пунктлар чикләреннән читтә урнашкан, Смолдеярово авылындагы территорияне киңәйтүдән тыш, бүрәнәләр булу өске карст һәм карст-суффозия формаларының алга таба үсеш алу мөмкинлекләрен дәлилли.

Каршылык чаралары геологик төзелешләрендә эрүчән тау токимнары булган территорияләрдә (известьташлар, доломитлар, акбур, карбонат цементлы грунтлар, гипслар, ангидритлар, таштан тоз) биналарны һәм корымаларны проектлаганда (каррлар, понорлар, козгыннар, чокырлар, казанлыклар, карст-эрозия чокырлары) һәм (яки) грунт массивының тирәнлегендә (грунтлар, полосалар, каналлар, галереялар, мөгарәләр, мөгарәләр) карст чагылышлары булган территорияләрдә (карст, понорлар, понорлар, чокырлар, чокырлар, чокырчыklar, карст-эрозия чокырлар) күздә тотылырга тиеш.

Карстокуркынычы булган территорияләрдә төзелеш барышында архитектура-планлаштыру, конструктив һәм эксплуатация характерындагы карга каршы чаралар комплексын башкарырга тәкъдим ителә.

закарсталы территорияләрдә биналар һәм корымаларны проектлаганда, мөгълүматлар нигезендә ачыкланган инженерлык эзләнүләрен исәпкә алырга кирәк:

- карст тибы;
- карстның жир асты һәм өске күренешләрен формалаштыру формалары һәм механизмнары;

- карст проваллары барлыкка килүнең интенсивлыгы һәм аларның уртача диаметрлары буенча территорияләрнең тотрыклылыгы категориясе;
- гидрологик һәм гидрогеологик шартларның үзенчәлекләре;
- жир өсте һәм күмгән карст формаларын (чокырлар һ.б. ны) тутыра торган әйләндереп алынган грунтларны һәм катламнарны каплап торучы закарстован токымнарының тигез булмаган ныклыгы һәм булдыксызлыгы;
- грунтлар калыңлыгында һәм жир өслегендә (проваллар, локаль һәм гомуми оседанияләр) карст деформацияләренең барлыкка килү һәм үсеш куркынычы;
- Карст процессларын һәм күренешләренә шактый активлаштыру мөмкинлеге.

Биаларны һәм корылмаларны карсттан инженерлык яклавы өчен түбәндәге карга каршы чаралар яисә аларны яраштырулар кулланыла:

- планлаштыру;
- су саклагыч һәм фильтрационга каршы;
- геотехник (нигезләрне ныгыту);
- конструктив;
- технологик;
- эксплуатацион.

Каршылыкка каршы чараларны ачыкланган һәм фаразлана торган карст күренешләренең, карстуклы токымнарның төрөн, аларның урнашу шартларын һәм, 2.02.01-83 ны исәпкә алып, проектлана торган яклау һәм сакланган корылмаларның, предприятиеләрнең, территорияләрнең үзенчәлекләрен билгели торган таләпләрнең характерына бәйле рәвештә сайларга кирәк.

Аз катлы төзелеш өчен карстосаклагыч, тирән эретеп ябыштыру фундаментларын төзүгә, карстук токымнары катламын кисүгә яки цемент эремәсе белән тутыруга бәйле махсус кыйммәткә ия булган карстосаклагыч эшләр уздыруда ихтыяж юк. Атаклы конструктив һәм су саклау чараларын куллану аз катлы төзелешне ышанычлы эксплуатацияләүне тәмин итәчәк.

Су басу (су басу)

Урта Девятово авыл жирлегенең торак пунктлары язгы ташу чорында мөмкин булган су басу (су басу) зоналарына элэгүче Татарстан Республикасы торак пунктлары исемлеге нигезендә (ТР Министрлар Кабинетының 2019 елның 16 февралендәге 301-р номерлы күрсәтмәсе редакциясендә) Урта Девятово авыл жирлегенең торак пунктлары су басу (су басу) ихтималы зоналарына су басу (су басу) чорында эләкми.

Урта Девятово авыл жирлегенең генераль планы раслаган материалларда Брысс елгасы үзәненә багышланган мөмкин булган су басу зонасы билгеләнгән. Емельяново авылы һәм Маматов авылы территорияләрендә язгы интенсив кар эрү вакытында су басу

процессы территориянең бер өлешенә кагыла ала.

Торак пунктлар территориясеннән читтә су басу процессларына, карала торган территорияне дренирлаучы елга үзәннәренәң төбе һәм аскы өлеше дучар булырга мөмкин. Биредә жир асты сулары су йөртүчән дүртенче аллювиаль комплекскә керә, сезонлы һәм күпьяллык тирбәнешләр кичерә, жир асты сулары өсте тирәнлегә күпчелек очракта зур булмаган территорияләрдә (гадәттә 10-15 метрдан артмый).

РФ Су кодексының 67.1 п.5 нче маддәсе нигезендә: Су басу, су басу зоналары чикләре Россия Федерациясе субъектлары башкарма хакимиятенәң кызыксынучы органнары һәм жирле үзидарә органнары катнашында Россия Федерациясе Хөкүмәте билгеләгән тәртиптә Россия Федерациясе Хөкүмәте вәкаләт биргән федераль башкарма хакимият органы тарафыннан билгеләнә.

РФ Хөкүмәтенәң "Су басу, су басу зоналары чикләрен билгеләү турында" 2014 елның 18 апрелендәгә 360 номерлы карарының 3 нче пунктында каралганча: Су басу, су басу зоналары чикләре, су басу зоналары чикләре жирле үзидарә органнары белән берлектә эзерләнгән Россия Федерациясе субъекты башкарма хакимияте органы тәкъдимнәре нигезендә, су басу зоналары чикләрен билгеләү, су басу зоналары чикләрен билгеләү һәм мондый зона чикләренәң урнашу урынын график тасвирлау һәм график тасвирлау турында мәгълүматлар, дәүләт күчемсез милегә алып бару өчен билгеләнгән координаталар системасында әлегә нокталарның координаталары исемлегә белән билгеләнә. Шулай ук 17 нче пунктта су басу зоналары чикләрен билгеләгәннән соң, Су ресурслары федераль агентлыгы су басу турында да күрсәтелгән:

а) Федераль дәүләт теркәве, кадастр һәм картография хезмәтенә су басу, дәүләт күчемсез мөлкәт кадастрына су басу зоналары чикләре турында белешмәләр кертү өчен кирәкле документларны «Дәүләт күчемсез мөлкәт кадастры турында» Федераль закон белән билгеләнгән тәртиптә һәм срокларда жиберә;

б) су басу, су басу зоналары турында дәүләт су реестрына белешмәләр кертә;

в) гражданныр оборонасы эшләре, гадәттән тыш хәлләр һәм табигый бәла-казаларның нәтижеләрен бетерү буенча Россия Федерациясе Министрлыгына су басу, су басу зоналары турында белешмәләр тапшыра.

Хәзерге вакытта авыл жирлегендә су басу, су басу зоналары чикләре РФ Хөкүмәтенәң 2014 елның 18 апрелендәгә 360 номерлы карары белән билгеләнгән тәртиптә билгеләнмәгән.

Су басудан (су басудан) инженерлык яклавы чаралары

Маматов һәм Емельяново торак пунктлары территориясендә язгы интенсив кар яуган вакытта су басу процессы су агымына якын территориянең бер өлешенә кагыла ала.

Яңа объектлар төзелешен су басу зонасыннан читтә алып барырга киңәш ителә.

Су басудан инженерлык ягыннан яклау белән территорияләрне һәм аерым объектларны, төзелеш таләпләренә карап, су басуны булдырмый калуны тәмин итүче чаралар комплексын күздә тотарга кирәк.

су басуның тискәре йогынтысын куллану һәм эксплуатацияләү үзенчәлекләрен, әйләнә-тирә мохитне саклау һәм/яисә бетерү.

Су баса торган территорияләрдән файдалану кирәк булган очракта, әлегә территорияләрне су басудан саклау буенча инженерлык

чараларын уздыру зарурлыгы туа. Мондый чараларга территорияне тиешле булмаган тамгаларга кадәр сибү, дренаж керә.

Территорияне юкка чыгарылмый торган тамгаларга кадәр жимерү төзелештә һәм эксплуатацияләүдә иң гади һәм нәтижәле инженерлык чарасы булып тора. Бу чараны куллану саклана торган территориянең зур булмаган үлчәмнәре һәм зур булмаган биеклекләр (1 - 1,5м) булганда максатка ярашлы. Территорияне гидромеханизация кулланып житештерелергә мөмкин булган очракларда (мәсәлән, елга юлын яхшырту исәбенә грунтны рефулирлау) аеруча отышлы. Таралган территория торак пунктта аның урнашу урынына бәйле рәвештә төзелеш яки парк өчен файдаланылырга мөмкин.

Топографик һәм геологик шартларга, төзелешнең характерына һәм тыгызлыгына, сулык бүлеге ягыннан жир асты суларының хәрәкәт шартларына карап, су басудан сакланучы территорияләрдә бер үк төрле, ике, күпсызыклы, контурлы һәм катнаш дренаж системаларын кулланырга кирәк.

Су басу зонасында объектлар төзү өчен территорияне инженер ягыннан эзерләү төзелә торган объектның бәясен житди арттырырга мөмкин.

Татарстан Республикасы Лаеш муниципаль районы территория планлаштыру схемасында (үзгәрешләр кергү) су басуга бәйле территорияләргә инженерлык яклавы чаралары каралган:

№ т/б	Урнашу урыны	Куркыныч табигать күренешләре	Чаралар
30	Емельяново	Су басу	Дренажлар, фильтрлыкка каршы пәрделәр, өске агым оештыру, ачык су агымнарының укылышы, яңгыр канализациясе һәм су объектларының урولь режимын жайга салу
31	Маматово	Су басу	Дренажлар, фильтрлыкка каршы пәрделәр, өске агым оештыру, ачык су агымнарының укылышы, яңгыр канализациясе һәм су объектларының урولь режимын жайга салу

Сейсмиклык

Тетектоник яктан караганда Урта Девятово авыл жирлеге территориясе Әлки-Пичкас сейсмиклы зонасы чикләрендә урнашкан.

Татарстан Республикасын территория планлаштыру схемасы (Т=1000 ел бальлеген кабатлау чоры белән Татарстан Республикасы

территориясен сейсмик районлаштыру схемасы) нигезендә карала торган территория зонада 6 баллга урнашкан.

сейсмокуркыныч районнарда төзелеш шартлары

СП буенча 14.13330.2018 "сейсмик районнарда төзелеш. СНИП II-7-81 актуальләштерелгән редакциясе» карала торган территория 6 баллы (В картасы) һәм 7 баллы (С картасы) югары җаваплылык объектларын төзегәндә сейсмик зоналарга карый.

Кар өемнәре

СП 20.13330.2016 йөкләнеш һәм йогынты. СНИП 2.01.07-85 актуальләштерелгән редакциясе (үзгәрешләр белән N 1, 2), Е.Кушымтасы. Россия Федерациясе территориясен климат характеристикалары буенча районлаштыру карталары, 1 нче карта - авыл җирлеге территориясе IV кар районына карый.

Кар көртләре күп кар явулар һәм бураннар нәтижәсендә барлыкка килә, алар берничә сәгатьтән алып берничә тәүлеккә кадәр давам итәргә мөмкин. Алар транспорт элементсен бозуга, элементә һәм электр тапшыру линияләренә зарарлануына китерә, хужалык эшчәнлегенә тискәре йогынты ясый.

Юлларны кышкы тоту чаралары

Кар көртләре барлыкка килүне булдырмау буенча саклык чараларына юлларны даими яки вакытлы рәвештә кардан чистарту ярдәмендә яклау керә.

Кар саклый торган урман полосалары, даими коймалар даими кардан саклау урынына керә.. Вакытлычага- кар саклый торган калканнар, кар траншеялары, өемнәр керә.

Вакытлыча кар саклый торган җайланмаларны исәп-хисап буранына проектларга кирәк, чөнки вакытлы кар саклагычны эшкәрткәннән соң аны торгызу күздә тотыла.

Урта Девятово авыл җирлеге территориясендә кышкы чорда көнбатыш һәм көньяк-көнбатыш жылләре өстенлек итә. Кар саклый торган гамәлләрне яклауның иң ышанычлы, экологик яктан акланган төре булып кар саклый торган урман полосалары тора.

Проект белән «Сорочьи Горы - Шали», «Татарский Янтык-Шетнево-Тулуши» меридианаль юнәлештәге автомобиль юллары участогында саклык яшелләндерүе тәкъдим ителә.

Кар саклагыч урман полосасы тыгыз (житештерелми торган) конструкциягә ия булырга тиеш. Һәр полосаның мәжбүри элементы ике рәтле куге куаклы үсемлекләр булырга тиеш.

Урман полосасындагы агачлар һәм куаклар арасындагы ераклык: уңайлы урман үсемлек шартларында - 2,5 м, ә авыр шартларда - 3,0 - 3,5 м кабул ителә.

Үсемлекләр арасындагы ераклык 0,5 - 1,0 м чикләрендә рөхсәт ителә.

Жир өслегеннән юл буге кар саклагыч полосасына кадәр ераклык, урман полосаларының киңлегенә һәм кар алып килү күләме 250

м3/м га кадәр булган полосалар арасындагы аерма зурлыгы 3.9.1 таблицасы буенча билгеләнә..

4.2 нче таблица

Кар күләменә карап, урман полосаларын урнаштыру

Кар өөлүнөң хисап күләме, м³/м	Жир өслегеннән урман утыртмаларына кадәр ераклык, м	Урман утыртмалары арасындагы аерманың киңлегенә м	Урман утыртмалары өчен бүлеп бирелгән жир полосаларының киңлегенә, м
10 - 25	15 - 25	-	4
50	30	-	9
75	40	-	12
100	50	-	14
125	60	-	17
150	65	-	19
200	70	-	22
250	50	5 0	2*14

Юлга кар кар чыгару мөмкинлегенә бәйлә рәвештә, юл күчәренә карата кар саклыи торган урман полосалары 50 - 100 м га саклыи торган участкадан озынрак итеп ясала.

Авыл хужалыгы жирләрендә булдырыла торган кар саклыи торган полосаның озынлыгы зур булганда, һәр 800 - 1000 м саен авыл хужалыгы машиналарын узу өчен 10 - 15 м буенча технологик аермаларны күздә тотарга кирәк.

Булган кар саклыи торган полоса конструкцияләр, токымнар составы, урнаштыру нормаларын һәм башка билгеләрне канәгәтләндремәгән һәм нәтижәдә үзенә кар саклыи торган функцияләрен үтәмәгән очракларда өстәмә чаралар каралырга тиеш.

бураннар вакытында юлларның кар белән каплануын тәэмин итә торган барлык чаралар кардан арынуның мөмкин булган күләмнәрен кышка, бер буран һәм кышкы чор ахырына яки бер буран буранына фаразлауга нигезләнә.

Автомобиль юлларын кышын карап тоту буенча чараларның бөтен системасы үтәлә торган эшләрне мөмкин кадәр жиңеләйтү

һәм арзанайту белән автотранспорт хәрәкәте өчен уңайлы шартлар тәмин итү өчен төзелә.

Автомобиль юлларында кар тоту жайланмалары аеруча күп тарала.

интенсив метель эшчәнлеге белән юл участкаларында коймалар кулланырга киңәш ителә. Коймалар кар саклый торган хәрәкәتلәр һәм кар эри торган хәрәкәتلәр булырга мөмкин.

Юлларны кар көртләреннән яклауның ышанычлы чарасы - кар тотып тора торган коймалар - зур чыгымлы материаллы һәм югары бәяле капитал типтагы жайланмалар. Кар саклай торган коймалар урнаштыру алдыннан алдан икътисадый нигезләү һәм исәп-хисап ясарга туры килә.

Автомобиль юлына якин урнашкан жирләрдә даими кар саклай торган жайланмалар урнаштыру яки булганнарын көчәйтү мөмкин булмаганда, шулай ук икътисадый яктан акланган барлык очрактарда урнаштыру мөмкин булмаган очракта, проект тарафыннан кар саклай торган вакытлы жайланмалар: кар саклай торган щитлар, траншеялар, кар стеналары куллану тәкъдим ителә.

Озын һәм интенсив метельләр чорында, алар вакытында калканнарның алмашынуы кыенлашкан, калкан сызыклары ике, өч һәм аннан да күбрәк рәтләр куя. рәтләр арасындагы ераклык калканның 30 биеклегенә тигез, өстәвенә, беренчәсе, юлга якин, калкулыкны жир полотносы кашкасыннан 20 биеклеккә куя.

Автомобиль юлларын кар көртләреннән саклаганда кардан ясалган жайланмалар киң таралган.

Траншеялар, кар тоту хәрәкәтен көчәйтү һәм I, II, III категория юлларында кар саклай торган линияләренң ышанычлылығын арттыру өчен, IV - V категория юлларында яисә башка чаралар (утыртмалар, коймалар, калканнар) белән яраштырып, мөстәкыйль саклану чарасы буларак кулланыла ала.

Аларны кар белән тутырганнан соң траншеялар эшенең нәтижәләлеген арттыру максатыннан, тирәнең яртысына кадәр аларны элеккеге эз буенча торгыза башлайлар.

Бер методны сайлау яки бер үк вакытта берничәсен куллану явым-төшемнең ешлығына, трассаның шартларына һәм әһәмиятенә, жирлекнең матди иминлегенә бәйле.

Урта Девятово авыл жирлегендә куркыныч табигый процессларны бәяләү төзелеш өчен уңайлы булган участкаларны - су аерып чыгару киңлекләрен һәм ерак араларга кадәр авышлыкларны аерып күрсәтергә мөмкинлек бирә.

Эрозия процессларына, карст һәм су басу зоналарына бәйле территорияләр уңайсыз шартларга туры килә.

8. Табигый һәм техноген гадәттән тыш хәлләрне кисәтү чаралары, гражданнар оборонасы чаралары исемлеге характерда

“Гражданнар оборонасы, табигый һәм техноген характердагы гадәттән тыш хәлләрне кисәтү буенча чаралар исемлеге” генераль

планының бүлеге гражданның оборонасы өлкәсендә һәм территорияләре гадәттән тыш хәлләрдән саклау буенча норматив документлар, шулай ук гражданның оборонасы буенча чаралар исемлеген, ТР Гадәттән тыш хәлләр министрлығының 2019 елның 31 октябрендәге 430 номерлы гадәттән тыш хәлләрне кисәтү чараларын эшләү өчен Исәпкә алу мәгълүматлары һәм таләпләр нигезендә эшләнгән (алга таба - Керү мәгълүматлары, Кушымта).

9. Граждан оборонасы чаралары исемлеге

Территорияне гражданның оборонасы буенча төркемгә кертүне нигезләү

Граждан оборонасы буенча төркемнәргә проектлана торган территория кагылмый.

Объектларны гражданның оборонасы буенча категориягә кертүне нигезләү. Сугыш вакытында эшнә дәвам итүче объектлар исемлеге, шәһәр читендәге зонага күчәреп торган объектлар исемлеге

Урта Девятово авыл җирлегендә гражданның оборонасы категориясенә кертелгән оешмалар юк.

Сугыш вакытында эш дәвам итүче объектлар һәм категорияле шәһәрләрдән авыл җирлеге территориясенә күчәреп торган объектлар турында мәгълүмат юк.

165.1325800.2014 «Гражданның оборонасы буенча инженер-техник чаралар» каралган куркыныч зоналарының чикләрен билгеләү

Авыл җирлеге территориясә химик зарарлану, мөмкин булган җимерелүләр, радиоактив йоктыру һәм катастрофик су басу зоналарына эләм.

Граждан оборонасы турында сөйләү

Хәбәр итү системалары "Воздушная тревога!" универсаль сигнал бирү өчен билгеләнгән (сугыш вакытында), сигнал кую җайланмалары, кычкырып сөйләүчеләр һәм халыкка һәм идарә органнарына хәбәр итү сигналларын һәм мәгълүматларын җиткерү (6.39 СП 165.1325800.2014 "ГО" ИТГО буенча).

Урта авылга Урта Девятово авыл җирлеге башлыгы мәгълүматлары буенча

Районның ЕДДСка тоташтыру юлы белән тугызынчы Сүрия җайланмасы бар (якынча урнашу урыны график материалда күрсәтелгән).

Халыкны инженерлык яклавының торышы һәм иң күп эшләүче сменаның торышы

Гражданның оборонасының саклау корылмаларын төзү таләп ителми.

Гамәлдәге инженер-техник чаралар буенча төп күрсәткечләр халыкны тыныч һәм сугыш вакытында эвакуацияләүне планлаштыру проектын эшләү вакытында тәэмин иткәндә.

Беренче чиратта шәһәр читендәге зонада урнашкан, эвакуацияләнгән торган халык саны һәм исәп-хисап срогы - ТР Лаеш муниципаль районының Гражданнар оборонасы һәм халыкны яклау планы нигезендә. Жыелма-эвакуация (кабул итү-эвакуация) пунктларын урнаштыру гражданнар оборонасы һәм Лаеш халкын яклау планы нигезендә муниципаль район.

Граждан оборонасы буенча проект чаралары

1. Авыл жирлегә территориясә мөмкин булган химик зарарлану, радиоактив йоктыру һәм катастрофик су басу ихтималы булган жимерелүләр зонасына эләкмәгәнгә күрә, күрсәтелгән хәвефләрдән саклану буенча махсус чаралар уздыру таләп ителми.

2. Урта Девятово жирлегендә гражданнар оборонасы буенча хәбәр итү системасын "Халыкка гадәттән тыш хәлләр барлыкка килү куркынычы яки килеп чыгу куркынычы турында ашыгыч хәбәр итүнең комплекслы системасын булдыру турында" 2012 елның 13 11 декабрендәге 1522 номерлы РФ Президенты Указы нигезендә карарга кирәк (район ЕДДСка тоташтырып, сөйләм Сирия жайланмаларын урнаштырырга кирәк).

Урта Девятово авыл жирлегенә хәбәр итү өчен проект тарафыннан биш сөйләм жайланмасы (PCY) урнаштыру тәкъдим ителә, анда 1 км га кадәр хәбәр итү радиусы белән, Маматово авылында - СМС-хәбәр итү юлы белән. Сөйләм сүрәсә жайланмасын урнаштырганда, торак пунктлар территорияләрен тулысынча каплауны күздә тотарга кирәк. PCY мәгълүматлары халыкка тыныч вакыттагы гадәттән тыш хәл турында хәбәр итү өчен кулланырга мөмкин.

PCY ның урнаштырылуы график материалда күрсәтелгән.

3. Исәпкә алу мәгълүматлары буенча, гражданнар оборонасының яклау корылмаларын төзү таләп ителми.

4. Халыкның эвакуациясә, беренче чиратта, шәһәр читендәге зонада халык саны арту, аны күчерү, исәп-хисап срогына Урта Девятово авыл жирлегә өчен Татарстан Республикасы Лаеш муниципаль районында Гражданнар оборонасы һәм халыкны яклау планы нигезендә гамәлгә ашырылырга тиеш.

5. Авыл жирлегә территориясендә 10 нчы СП 165.1325800.2014 ("Гражданнар оборонасының инженерлык-техник чаралары" СНИП 2.01.51-90 Актуальләштерелгән редакциясә) Маскировка чаралары каралмаган.

6. Исәп мәгълүматлары буенча, 5.23 нче СП 165.1325800.2014 Төгәлләштерелгән электр энергиясә белән тәэмин итүне туктату шартларында су белән тәэмин итә торган су белән тәэмин итү объектларын химик зарарланудан саклаучы суммар проект житештерүчәнлегә халыкның ихтияжларын канәгатьләндерү өчен житәрлек булырга тиеш, шул исәптән эвакуацияләнгән, шулай ук барлык милек рәвешләрендәге предприятиеләрдә, крестьян (фермер) һәм шәхси ярдәмчә хужалыкларда, эчәр суларда булган авыл хужалыгы

хайваннарының һәм кошларының, һәм кош-кортларның ихтыяжларын канәгатьләндерү өчен тәүлегенә 25 л дан да ким булмаган күләмдә бер кешегә исәпләгәндә (5.1 нче таблица), авыл хужалыгы хайваннары һәм кошлары өчен - Россия Федерациясе Авыл хужалыгы министрлыгы билгели торган нормалар буенча.

5.1.1 нче таблица

Урта Девятово авыл җирлегендә үзәкләштерелгән СХПВ буенча халыкка бирелә торган тәүлеккә эчәргә яраклы суның минималь күләме

җирлек

Авыл җирлеге	Чыгыш елы (2021 ел), кеше.		Беренче чират (2031 ел), кеше.		Хисап срогы (2041 ел), кеше	
	Халык саны, кеше.	Тәүлеклек запасы, м3	Халык саны, кеше.	Тәүлеклек запасы, м3	Халык саны, кеше.	Тәүлеклек запасы, м3
Урта Девятово авыл җирлеге	671	16,8	630 1	157,5	7278	182,0
Урта Девятово авылы	558	14,0	539 0	134,7	5367	134,2
Смолдеярово	61	1,5	849	21,2	1820	45,5
Емельяново авылы	49	1,2	60	1,5	89	2,2
Маматово авылы	3	0,1	2	0,1	2	0,1

Искәrmә: Исәп-хисап эвакуацияләнгән халыкны исәпкә алмыйча башкарылган.

5.30 п. нигезендә 165.1325800.2014 алга таба куллану өчен яраклы булмаган су жыю корылмалары күрсәтелгән булырга тиеш, ә үзлектән бушатыла торган су жыю корылмалары - көйләнә торган краннар белән жиһазландырылган.

7. Тотрыклы электр белән тәэмин итү чараларын алдан карау зарур, «СП 165.1325800.2014 Актуализацияләнгән редакция «СНиП 2.01.51-90 «ИТМ по ГО»».

35 - 110 (220) кВ көчәнешле энергетика системаларын электр белән тапшыруның бүлү линияләре һәм аннан да күбрәк зарар килү ихтималын исәпкә алып электр белән тәэмин итүнең берничә чыганагына тоташтырылырга тиеш.

аерым чыганаclar, шулай ук төрле трассалар буенча узарга тиеш (6.89 п.п., 165.1325800.2014).

Энергия системалары электр челтәрләре схемасы бәйсез эшли торган өлешләргә (блокларга) энергия системасын автоматлаштырылган бүлү мөмкинлеген күздә тотарга тиеш (6.85 п. 165.1325800.2014).

Күчмә электр станцияләрен һәм подстанцияләрен куллану мөмкинлеген карарга кирәк (6.90 п. 165.1325800.2014).

8. Авыл жирлегә территориясе гражданнар оборонасы буенча төркемнәргә керми, газ һәм жылылык белән тәмин итү буенча махсус чаралар таләп ителми.

10. Табигый һәм техноген характердагы гадәттән тыш хәлләрне кискәтү чаралары исемлегә

Россия Федерациясе Президентының 2018 елның 11 гыйнварындагы «2030 елга кадәр чорга халыкны һәм территорияләрен гадәттән тыш хәлләрдән яклау өлкәсендә Россия Федерациясе дөүләт сәясәте нигезләрен раслау турында» Указы нигезендә халыкны һәм территорияләрен гадәттән тыш хәлләрдән саклауның агымдагы торышын мониторинглау һәм бәяләү Россия Федерациясе Гражданнар оборонасы эшләре, гадәттән тыш хәлләр һәм табигый бәла-казалар нәтижеләрен федераль башкарма хакимият органнары, Россия Федерациясе субъектларының башкарма хакимият органнары катнашында алар компетенциясе чикләрендә гамәлгә ашырыла. Гадәттән тыш хәлләрне булдырмау, табигый һәм техноген характердагы янауларга оператив җавап бирүне тәмин итү максатларында, гадәттән тыш хәлләрне кискәтү һәм бетерү бердәм дөүләт системасының барлык дәрәжәләрендә гадәттән тыш хәлләрне кискәтү һәм бетерү буенча гамәлләр планнары эшләнә.

Гадәттән тыш хәлләрдә халыкның куркынычсызлыгын тәмин итү буенча төп чараларга түбәндәгеләр керә: гадәттән тыш хәлләрнең нәтижеләрен фаразлау һәм бәяләү; мондый хәлләрне булдырмау яисә килеп чыгу ихтималын киметүгә, шулай ук аларның нәтижеләрен киметүгә юнәлдерелгән чаралар эшләү. Моннан тыш, халыкны гадәттән тыш хәлләрдә эшләргә өйрәтү һәм аны яклауның нәтижеләре ысулларын эшләү бик мөһим.

Гадәттән тыш хәлләрне һәм аларның нәтижеләрен бетерү эшләрен башкару өчен түбәндәгеләр җәлеп ителергә мөмкин:

- янгын сүндерү бүлекләре;
- штатлы һәм штаттан тыш һәлакәт-коткару формироваииеләре;
- сәламәтлек саклау учреждениеләре персоналы;
- башка учреждениеләрнең персоналы һәм техникасы.

Халыкны һәм матди чараларны ташу (эвакуацияләү) өчен район предприятиеләре һәм оешмаларының автомобиль техникасы файдаланылырга мөмкин.

Инженерлык, авария-коткару һәм торгызу эшләрен башкару өчен шулай ук район инженерлык техникасы, предприятиеләре һәм оешмалары җәлеп ителергә мөмкин.

Халыкны һәм авыл жирлегә территорияләрен яклау эшендә уңайсыз һәм куркыныч күренешләрдән һәм табигый һәм техноген характердагы процесслардан саклау өчен тиешле саклау корылмаларын төзүне һәм эксплуатацияләүне күздә тоткан инженерлык-техник

чаралар үткөрү югары нәтижелелеккә ия.

11. Табигый характердагы гадәттән тыш хәлләр чыганаclarы исемлеге

Табигый характердагы гадәттән тыш хәл - табигый бәла-каза нәтижәсендә барлыкка килгән билгеле бер территориядәге яки акваториядәге вәзгыять, ул кеше корбаннарына, кешеләрнең сәламәтлегенә һәм әйләнә-тирә мохиткә зыян, шактый материал югалтулар һәм кешеләрнең тормыш эшчәнлеге шартларын бозу китереп чыгарырга мөмкин. Чыганаclarның характеры һәм масштабы буенча табигый гадәттән тыш хәлләр төрлечә.

Проектта Урта Девятово авыл жирлеге территориясендә урын алган куркыныч процесслар карала:

- метеорологик (көчле жыл (шул исәптән шквал); көчле яңгыр; яшенле разрядлар; эре боз; бик көчле кар, буран; кар таулары; көчле салкын; экстремаль югары, түбән температуралар);
- *эрозия процесслары;*
- *карст-суффозия процесслары;*
- *су басу (су басу);*
- *сейсмиклык;*
- *кар көртләре;*
- *табигый янгыннаp.*

Куркыныч метеорологик күренешләр

Авыл жирлеге климатының мөһим үзенчәлеге - үзара кискен аерылып торучы ике чор - жылы (апрель-октябрь) һава температурасы һәм салкын (ноябрь-март) температурасы тискәре һәм тотрыклы кар катламы барлыкка килү. Кар капламының биеклеген мартта иң зур күрсәткечләргә житә.

Һава торышы процессларына һәм климат үзенчәлекләре формалашуга атмосфераның хәрәкәтенең циклоник һәм антициклоник макроциркуляция макроциркуляция формалары зур йогынты ясый. Алар зональ һәм меридиональ хәрәкәтләренә барлыкка китерә.

Төрле һава массаларының хәрәкәте.

Циклоннар, гадәттә, нык үсеш алган болытлы, явым-төшемле һәм жылле һава торышының кискен һәм тиз үзгөрүләре белән озатыла, бу исә шквал, көчле жыл, буран, яңгыр, кар, эре боз кебек куркыныч метеорологик күренешләр барлыкка килүгә китерә.

Явым-төшемнең күләме аерым елларда 610 мм тәшкит итә торган уртача еллык күрсәткечтән шактый читкә тайпылырга мөмкин.

Елның жәйге чорында күбесенчә конвектив характердагы күренешләр: көчле явым-төшем; көчле жыл (шул исәптән шквал); эре боз рәвешендә билгеләп үтелә. Авыл жирлеге территориясендә комплекслы характердагы күренешләр барлыкка килү ихтималы бар:

яшен, коеп яуган яңгыр (21-29 мм) вакыт аралыгында 1 сәг.һәм/яки көчле яңгыр (35-49 мм) вакыты эчендә 12 сәг тән артык түгел, көчле жыл (шул исәптән шквал), тизлекне 20-24 м/с өзгәндә.

яңгырлы яуган яңгыр (21-29 мм) вакыт аралыгында 1 сәг тән артык булмаган һәм/яки көчле яңгыр (35-49 мм) 12 сәг тән артмаган, көчле жыл (шул исәптән шквал), тизлекне 20-24 м/с өзгәндә.

Коры жылы һава массалары килү һәм территориядә тотрыклы антициклон булу сәбәпле аномаль-эссе һава торышы, көчле эсселек (38 С ка кадәр), гадәттән тыш янғын куркынычы барлыкка килергә мөмкин.8

Язгы-көзгә чорда территориядә комплекслы күренешләр, вакыты аралыгында 15-19 мм көчле кар рәвешендә, аномаль соң (иртә) вакытларда, вегетация чорында вакытлы кар катламы ясап, 12 сәгәттән дә артык булмаган күләмдә билгеләнергә мөмкин.

Кышкы чор жәйге жылларга караганда көчләрәк жыллар белән характерлана. Авыл жирлегә территориясендә куркыныч комплекслы күренешләр түбәндәгечә билгеләнергә мөмкин:

жыллар, уртача тизлеккә 16-19 м/с һәм/с, яки 20-24 м/с көчәйгәндә, һава температурасы 25 м һәм аннан да түбәнрәк булганда.8

тәүлек дәвамында 15 һәм аннан да күбрәк температураның кискен һәм шактый түбәнәюе, шул исәптән 0 аша үткәндә жылнең көчәюе белән, уртача тизлеккә 16-19 м/с һәм/с яисә 20-24 м/с пешкәндә жылнең көчәюе, көчле явым-төшем, вакыт аралыгында 35-49 мм микъдарында 35-49 мм яисә вакыт аралыгында 15-19 мм артык булмаган көчле кар белән, көчле бозлавык, кар бураннары барлыкка килү белән озатыла.88

Уртача киңлекләрнең салкын континенталь һавасы бәрәп кергәндә, аз болытлы һәм салкын һава билгеләнә, һәм экстремаль түбән температуралар: көчле салкын (45С ка кадәр), аномаль-салкын һава барлыкка килү ихтималының нәтижәсе буларак билгеләнә.8

Куркыныч һәм унайсыз метеорология күренешләрендә кешеләр өчен куркыныч юл һәм күперләр, корылмалар, электр үткәргечләрнең һава сызыклары, жир өсте торбаүткәргечләре жиимерелүдән гыйбарәт.

жиңелүләр кешеләр ватыклар белән жиимерелгәннәрне корылмалар, кыйпылчыклар белән зур тизлек белән очучы пыялалар.

Куркыныч жыл йогынтысы нәтижәләре

- ишелгән агачлар, жиимерелгән биналарның электр линияләре һәм элементләре өзелү;
- элементә төеннәрен электр белән тәэмин итү туктатылу аркасында тотрыклы бәйләнеш бозылу;
- зарарлану түбәләр, пыяла ябыштыру торақ, житештерү һәм административ биналар;
- жиимерелү жир өсте газүткәргечләр түбән басым, торақ микрорайоннары һәм сәнәгать предприятияләрен газ белән тәэмин итүне туктату;
- урамнар һәм юллардагы хәрәбәләр аркасында транспорт элементәсенә кыенлыгы;
- давиллы жыл вакытында биналарның жиимерелүе һәм чыбыкларның яңадан чистартылуы (ЛЭП масса күләм янғыннарның тиз таралуына ярдәм итәргә мөмкин).

Метеорологик характердагы куркыныч күренешләрнең нәтижәләрен киметү чаралары

Метеорологик характердагы куркыныч күренешләрдән килгән нәтижәләргә йомшарту өчен:

- халыкка бу күренешнең барлыкка килү куркынычы турында алдан хәбәр итү;
- ЛЭПны сүндерү, электр челтәрләренең йомык урыннарын булдырмас өчен кулланучыларны рәхимсезләндерү;
- газ белән тәэмин итүне сүндерү, газның агып чыгуын булдырмау һәм янғын яки шартлау мөмкин булу нәтижәсе буларак;
- көчәю биналар һәм корылмалар, яшеренү халык . капитал төзелешләр, подваллар һәм сыену урыннары, витриналарны, жилләтелгән яктан тәрәзәләргә яклау;
- язгы ташуга каршы чаралар үткөрү.

Һава температурасы экстремаль түбән булу куркынычы янаган бураннарның нәтижәләрен киметү чаралары

- биналарны жылылык белән яклау, жылылык районнарын бүлеп бирү, жылылык белән тәэмин итүнең резервларын резервлау (салкын резервта казанлылар) һәм, кирәк булганда, резерв чыганаclarын тоташтыру;
- Кышкы чорда аларның микроклиматын планировка ысуллары белән яки яшел үсентеләр утырту ярдәмендә өстенлек итүче жилләр ярдәмендә яхшырту өчен селитәб территорияләргә жил тарата.

Югары температураларның мөмкин булган нәтижәләргә киметү чаралары

- туклану һәм су куллану гигиенасы. Су куллануны житәрлек дәрәжәдә комсызлык белән тәэмин итү. Суның житәрлек булуының критерийлары субъектив тойгылар һәм чагыштырмача тотрыклы масса булып тора, шул ук вакытта сыеклыкны кабул итү максатка ярашлы булыр. Аппетитның кимүе сәбәпле, эссе вакытта туклануның рациональ режимы мөһим әһәмияткә ия, ул вакытта азыкның төп алымнары тәүлекнең салкынча чорына туры килә;
- киём гигиенасы. Эссе шартларда куллану өчен билгеләнгән киёмнәргә аның житәрлек дәрәжәдә гигроскопик булуы, дымлылыгы, һава опаропроницальлыгы таләп итә. Киём-салымда аның төсә мөһим роль уйный, радиация жылысын аксыл тукумалар кара тукумаларга караганда азрак йота;
- хезмәт һәм ял режимы. Төп принцип - киләсе хезмәт чоры башланганчы физиологик функцияләргә торгызу кирәккә белән эш итәргә кирәк. Ачык һавада эшләүчеләрнең югары температураларының тискәре йогынтысыннан саклану өчен вакыт-вакыт турыдан-туры кояш нурларыннан сакланган урыннарда кыска вакытлы ял кирәк. Медицина күзәтүен билгеләү максатка ярашлы.

Куркыныч геологик һәм гидрогеологик процессларның һәм күренешләргә характеристикалары

Эрозия процесслары, карст таралу территорияләргә, су басу (су басу), сейсмиклык, кар көртләргә һәм алар белән көрәш чаралары

"Территориянең инженерлык эзерлеге" 4 бүлегендә китерелгән.

Табиғый янғыннар

Урта Девятово авыл жирлеге территориясендә «Лаш урманчылыгы» ДКУ Янтык кишәрлеге урманчылыгының урманнары урнашкан. “2018 елга кадәр чорга Татарстан Республикасы урман хужалыгын үстерү стратегиясе” материаллары нигезендә (раслаулар). ТР Министрлар Кабинетының 2010 елның 10 февралендәге 61 нче номерлы карары белән авыл жирлегендәге урманнар янғын куркынычының II классына карый.

Жирлектә урманнар януның төп сәбәбе - янғын куркынычсызлыгы кагыйдәләрен (кеше факторын) үтәмәү, шул исәптән туристлар, аучылар, балыкчылар, гөмбәчеләр һәм башка затлар ут белән саксыз эш итүне дә кертеп, урманнарда килгәндә, язгы һәм көзгә контрольсез авыл хужалыгы палларын, урман эзерләүчеләр тарафыннан янғын куркынычсызлыгы кагыйдәләрен бозу, яшенле разрядларны да кертеп. Урманнарда коры-сары булу сәбәпле, урман янғыннары барлыкка килү ихтималы корылыклы чорда арта.

Авыл жирлегендә торак пунктларын төзү катгый рәвештә 4.14 нче пункт нигезендә 4.130.2013 “Янғынга каршы торыш системалары. Яклау объектларында янғын таралуны чикләү. Күләмле-планлаштыру һәм конструктив чишелешләргә таләпләр», шәһәр жирлекләрен төзү чикләреннән урман жирлекләренә кадәр янғынга каршы эраклыклар

урманчылыкларда (урман паркларында) кимендә 50 м, ә бер-ике катлы индивидуаль төзелешле шәһәр һәм авыл жирлекләрендә төзелеш чикләреннән, шулай ук бакча, дача һәм йорт янындагы жир кишәрлекләреннән урманчылыкларда (урман паркларында) урман утыртмаларына кадәр йортлардан һәм хужалык корылмаларыннан алып урман утыртмаларына кадәр кимендә 30 м булырга тиеш.

Моннан тыш, Татарстан Республикасы Министрлар Кабинетының 2022 елның 28 февралендәге 395-р номерлы күрсәтмәсе нигезендә янғын куркынычсызлыгы өлкәсендәге норматив документларга таянырга кирәк, анда Татарстан территориясендә урманнарны һәм торак пунктларны янғыннан саклау эшләрен оештыру буенча 2022 елгы чаралар планы расланган.

Урта Девятово торак пункты өчен табиғый янғыннарның куркыныч янавы шунда ки, табиғый янғыннарның кешеләргә, аларның милкенә турыдан-туры йогынты ясау ихтималы бар. Шулай ук көчле төтенләнү куркынычы янаганда, шул ук вакытта автомобиль транспортының хәрәкәтен бозу, экологик хәлнең начараюы һәм, нәтижәдә, кешеләрнең сәламәтлеге торышы булырга мөмкин.

Урман янғыннарны сүндерү, урман янғыннары аркасында килеп чыккан урманнарда гадәттән тыш хәлләрне кисәтү һәм бетерү эшләре белән җитәкчелек итүне оештыру, урман янғыннарны сүндерү эшләрен башкарганда ведомствоара хезмәттәшлекне оештыру РФ Табиғат ресурслары һәм экология министрлыгының 2014 елның 8 июлендәге 313 номерлы "Урман янғыннарны сүндерү кагыйдәләрен раслау турында" боерыгы белән регламентлаштырыла.

Табиғый янғыннарның торак пункт территориясенә таралуын булдырмау чаралары

- табиғый территорияләр һәм торак пункт территориясе арасында янгынга каршы өзеклекләр һәм минераллаштырылган полосалар булдыру (территориядә янгын куркынычсызлығы чаралары янгын куркынычсызлығы турындағы законның 1, 19, 38 статьялары, «Янгын куркынычсызлығы таләпләре турында техник регламент» 2008 елның 22 июлендәге 123-ФЗ номерлы Федераль законның 63 маддәсе нигезендә үтәлергә тиеш).

- Янгын куркынычы булган объектлар тирәсендә минераллаштырылган полосаларны төзекләндерү.

- Россия Федерациясе Хөкүмәтенең «Россия Федерациясендә янгынга каршы режим кагыйдәләрен раслау турында» 2020 елның 16 сентябрдәге 1479 номерлы карары белән расланган Россия Федерациясендә кар катламы жыенынан башлап дәүләт хакимияте органнары, жирле үзидарә органнары, учреждениеләр, оешмалар, башка юридик затлар, крестьян (фермер) хужалыклары, ижтимагый берләшмәләр, индивидуаль эшкуарлар, вазыйфай затлар, Россия Федерациясе гражданны, чит ил гражданны, гражданлыгы булмаган затлар, гражданлыгы булмаган затлар,

Урманга якин территориядән файдаланучылар һәм (яисә) бүлүчеләр аны кипкән үләннәрдән, корыган үсемлекләрдән, корыган калдыклардан, кисү калдыкларыннан, чүп-чардан һәм башка төрле янучан материаллардан чистартуны тәмин итәләр, урманнан 10 метрдан да ким булмаган киңлектәге полосада урман яисә урман киңлегә 0,5 метр булган янгынга каршы минераллаштырылган полоса белән аерып алалар.

Урманнарда янгын куркынычсызлығын тәмин итү чаралары

Табиғать территорияләрендә янгынга каршы профилактика янгыннар килеп чыгуны кисәтүгә, аларның таралуын чикләүгә һәм янгын чыгуга каршы уңышлы көрәшү өчен шартлар тудыручы оештыру-техник һәм башка чараларга юнәлтелгән чаралар комплексын уздыруны күздә тоталар.

Табиғый янгыннарның килеп чыгуын кисәтү янгын куркынычсызлығы кагыйдәләрен үтәүне контрольдә тоту, янгын чыгу ихтималын киметә торган оештыру-техник чаралар максатларында халык тарафыннан табиғать территорияләренә йөрүне пропагандалау һәм агитация, дәүләт янгын күзәтчелегә ярдәмдә гамәлгә ашырыла.

Янгыннарның таралуын чикләү агачның составын жайга салу, аларны чүп-чардан чистарту, янгынга каршы киртәләр системасын, юллар һәм сулыклар челтәрен төзүне үз эченә алган территорияләренә янгынга каршы төзекләндерүдән, шулай ук территорияләренә яндыруны контрольдә тоту исәбенә утыртмаларның (табиғый һәм ясалма килеп чыккан) янгын тотрыклылыгын арттырудан гыйбарәт.

Табиғать территорияләренә янгын тотрыклылыгын арттыра торган оештыру-техник һәм башка чаралар жирле халыкны жирлектә янгыннарны кисәтү, ачыклау, сүндерү эшләренә эзерләүдән, янгынга каршы объектларны төзү һәм ремонтлаудан; хакимият органнары, арендаторлар белән эшләүдән һ.б.дан гыйбарәт.

12. Биологик-социаль характердагы гадәттән тыш хәлләр чыганакалары исемлегә

Биологик калдыкларны күмү урыннары булып зиратлар, биотермик чокырлар тора. Татарстан Республикасы Министрлар Кабинетының Баш ветеринария идарәсе һәм “Лаеш РДВБ” ДБУ мәгълүматлары буенча, Урта Девятово авылыннан 650 м көньяк-көнчыгышка таба ике биотермик чокыр урнашкан.

Авыл жирлеге территориясенә себер язвасы үлэт базларының һәм биотермик чокырларның тискәре йогынтысын кисәтү чаралары, йогынты «Санитар-яклау зоналары» 2.2 бүлегендә жентекләп каралды.

13. Техноген характердагы гадәттән тыш хәлләр чыганаclarы исемлеге

Техноген характердагы гадәттән тыш хәл - билгеле бер территориядә авария килеп чыгу нәтижәсендә кешеләрнең тормыш һәм эшчәнлек шартлары бозыла торган, аларның тормышына һәм сәламәтлегенә куркыныч яный торган, халыкның милкенә, халык хужалыгына һәм әйләнә-тирә мохиткә зыян салына торган везгыять. Гадәттән тыш хәл чыганагының барлыкка килү урыны буенча техноген характердагы гадәттән тыш хәлләр төрле. Техноген характердагы гадәттән тыш хәлләр шартлаулар, янгыннар, жимерелүләр, химик һәм радиоактив матдәләр чыгарып ташлаулар, жимерелүләр, жимерелүләр, жимерелүләр, жимерелүләр, жимерелүләр белән барлыкка килә.

Потенциаль куркыныч объектлар исемлеге

Исәпкә алу мәгълүматлары һәм потенциал куркыныч булган объектлар таләпләре нигезендә, аварияләр Лаеш муниципаль районында гадәттән тыш хәлләр зоналары барлыкка килүгә китерергә мөмкин:

- «Татнефть» ГАЖ объектлары (магистраль нефть үткәргечләрнең «Ковали» насос станциясе мәйданчыгы - «Әлмәт - Горький-2», «Әлмәт - Горький - 3» Казан РНУ (422625, Татарстан Республикасы, Лаеш районы, Комлы Кавал авылы);
- «Газпром трансгаз Казань» ЖЧЖ объектлары (АГРС-3 газ бүлүче станциясе Комлы Ковали. АГРС-10 Константиновский ЛПУМГ (422606, ТР) Лаеш район, с. Габишево, АГРС); Станция газ бүлүче АГРС Кавказ-10 Константиновский ЛПУМГ (422602, ТР, Лаеш районы, Боровое Матюшино авылы, АГРС); Константиновский ЛПУМГ ның "Казан" газ бүлүче АГРС-3 Аэропорты станциясе (422624, ТР, Лаеш р-ны, Столбище авылы, "Казан" аэропорты, АГРС); Станция ягулык салу станциясе (автомобиль-ТР (ТР, Лаеш районы, пос. Лаеш); Куркыныч матдәләрне транспортлау участогы (ТР, Лаеш ш., Горький ур., 39 й)

Техноген ситуациянең потенциал чыганаclarы характерда

Юл-транспорт һәлакәтләре, тормыш белән тәэмин итү объектларындагы һәлакәтләр, нәтижәләре китерергә мөмкин булган

террорчылык актлары булырга мөмкин

авыл жирлегенге инфраструктурасының эшлэвен һәм халыкның юкка чыгуын.

Транспортта аварияләр, юл-транспорт һәлакәтләре

Урта Девятово авыл жирлегенен транспорт структурасы Лаеш муниципаль районы транспорт структурасының бер өлеше булып тора, ул, үз чиратында, Татарстан Республикасы транспорт челтәренә интеграцияләнгән һәм автомобиль транспорты белән тәкъдим ителгән.

Авыл жирлегенен автомобиль юллары функциональ билгеләнеше буенча региональ һәм жирле әһәмияттәге юллар булып тора.

Автомобиль транспорты өчен һәлакәтләрнең шактый зур төре хас: бәрелешү, бәргәләнү, аудару, янгын, текә битләрдән егылу, сулыкларга төшү һ.б.

Жирлектә юл-транспорт һәлакәтләре килеп чыгуның төп сәбәпләре түбәндәгеләр:

- юл хәрәкәте кагыйдәләрен бозу;
- дефектлар белән тигезсез өслек, горизонталь билге булмау һәм куркыныч участокларда киртәләр булмау;
- автомобиль юлларын яктыртуның җитәрлек булмавы;
- өслекләрнең түбән сыйфатлы булуы - ябышып төшү, бигрәк тә кыш көне, һәм башка факторлар.

Авыл жирлеген территориясе буйлап куркыныч йөкләр һәм йөк ташу очраklarын автомобиль транспортында йөртү мөмкинлеген тулысынча онытырга ярамый.

Мондый аварияләр цистерналарның җимерелү яки аларны бушату очраklarында, әйләнә-тирә мохитне зарарлы матдәләр белән пычрата торган гадәттән тыш хәлләргә китерә, транспорт чарасын йөртүчеләрнең генә түгел, ә кешеләр янәшәсендәге башкаларның да тормышы куркыныч астына куела. Хәзерге автомобильләрдә еш кына 30 м3 куркыныч йөкне сыйдыра торган цистерна кулланыла.

Аеруча еш очрый торган куркыныч матдәләр өчен җиңелү зоналары радиустары 5.5.1 нче таблицада китерелгән.

5.5.1 нче таблица

	Җиңелү	Җиңелү	Зона радиусы җиңелүләр, м	Зона мәйданы җиңелүләр, м ²
--	--------	--------	------------------------------	---

Матдәнең төре	зонасы радиусы, км	зонасы майданы, км ²	үсә-кания	возго-го яралар	үсә-кания	возго-го яралар
<i>АХОВ</i>						
Аммиак	0,8	0,25	-	-	-	-
Хлор	1,6	1,00	-	-	-	-
<i>Шартлау-янғын куркынычы булган матдэләр</i>						
Бензин	-	-	10	40	320	5000
Ягулык	-	-	45	140	6400	61600

Транспортта авариялар нәтижэләрен бетерү чаралары

Юл-транспорт һәләкәтләренең нәтижэләрен бетерү, ашыгыч хезмәтләренең үзара хезмәттәшлеге чаралары, Россия Гадәттән тыш хәлләр министрлығының РФ субъектларында юл-транспорт һәләкәтләре нәтижәсендә зыян күргән затларны коткару өлкәсендә территориаль органнары эшчәнлеген оештыру буенча житәкчелек Россия Гадәттән тыш хәлләр garant1://70387608.0/министрлығының территориаль органнарына юл-транспорт һәләкәтләре нәтижэләрен бетерүдә катнашучы ашыгыч хезмәтләренең (раслаулар) үзара эшчәнлек дәрәжәсен арттыру буенча методик тәкъдимнәр нигезендә гамәлгә ашырылырга тиеш. Россия Гадәттән тыш хәлләр министрлығы 2015 елның 17 марты № 2-4-87-19-18).

2030 елга кадәр Россия Федерациясендә тимер юл транспортын үстерү стратегиясе, Лаеш муниципаль районының территориаль планлаштыру схемасы нигезендә 2030 елга кадәр чорга «Казан-Әлмәт-Бөгелмә-Азнакай» тизйөрешле тимер юл төзү күздә тотыла. Лаеш муниципаль районы территориясендә төзелешкә тәкъдим ителә торган тимер юл участогы «Кырык Тау - Шәле» төбәк яисә муниципальара әһәмияттәге автомобиль юлы бүленгән полосада узачак.

Транспортта гадәттән тыш хәлләрне кисәтү чаралары түбәндәгеләр:

- транспорт чараларының торышын вакытында диагностикалау;
- транспортлау шартларын регламентлаштыра торган кагыйдәләрне һәм нормаларны үтәү.

Транспорт инфраструктурасы объектларының һәм транспорт чараларының законсыз тыкшыну актларыннан саклануын тәэмин итү чараларын эшләү зарур.

Законсыз тыкшыну акты дигәндә хокукка каршы гамәл (гамәл кылмау) күздә тотыла, шул исәптән транспорт комплексының кешеләр гомеренә һәм сәламәтлегенә зыян китерүгә, матди зыян салуга яки мондый нәтижәләргә ирешү куркынычын тудырган куркынычсыз эшчәнлегенә китерүче террорчылык акты.

Терроризм

Хәзерге шартларда, кризислы вәзгыять барлыкка килүнең төп факторларының берсе буларак, террорчылык каралырга мөмкин.

Терроризм - социаль табиғатта һәм, кагыйдә буларак, сәяси юнәлеште булган катлаулы, күппланлы күренеш. Ул социаль каршылыктар белән туган һәм аларның кискенләшүе вақытында көчәюгә тенденция күрсәтә.

Террорчылык актларын башкару өчен түбәндәге чаралар кулланылырга мөмкин: шартлаткыч һәм ягулык матдәләре, атом-төш зарядлары, агулаучы матдәләр, биологик агентлар, электр магнит импульсларын нурландыручылар.

Шул ук вақытта террорчылык актлары объектлары транспорт чаралары, транспорт объектлары (вокзаллар, диңгез, елга портлары һәм аэропортлар), кешеләр күпләп жыела торган урыннар (эре мегаполислар территорияләре, жәмәгать, сәүдә һәм торак биналары, спорт корымалары, концерт һәм күргәзмә заллары, метро станцияләре), потенциал куркыныч сәнәгать объектлары, гидротехник корымалар, су белән тәмин итү системалары, азык-төлек һәм ит продуктлары житештерү предприятиеләре, элемент һәм идарә системалары булырга мөмкин.

Террористик актларда халыкны яклау

Террористик актларда халыкны яклау буенча ГОЧС идарә органнарының төп бурычлары түбәндәгеләр:

- террорчылыкка бәйлә даими анализ һәм хәвәф-хәтәрләр фаразы, террорчылык эшчәнлеген китереп чыгара торган гадәттән тыш хәлләрне кисәтү буенча нәтижәле чаралар күрү;
- потенциал куркыныч объектларны һәм халыкны терроризмнан саклау буенча оештыру һәм инженер-техник чаралар комплексын гамәлгә ашыру;
- террорчылык актларын локальләштерүгә һәм алардан килгән зыяннарны бетерү көчләренең һәм чараларының эзерлегендә ярдәм итү.

Террорлык актлары вақытында халыкны химик яклауның төп чаралары химик куркыныч объектларда булган аварияләрдәге кебек . Аларның үзенчәлеген түбәндәге:

- хәлне ачыклауның һәм бәяләүнең максималь оперативлыгы;
- куркыныч һәм химик саклану чаралары турында халыкка хәбәр итү;
- уздырыла торган барлык чараларның тәртибен һәм контрольдә тотылуын тәмин итү.

• .

Террористик актлар күренешләрендә авария-коткару һәм башка кичектергесез эшләр буенча чаралар

Террорчылык актлары нәтижеләрен бетерү барышында зыян күрүчеләргә ярдәм күрсәтү, зарар китерә торган факторларның нәтижеләрен йомшарту мәсьәләләренә аерым игътибар бирелергә тиеш. Бу шартларда авария-коткару һәм башка кичектергесез эшләрнең төп төрләре түбәндәгеләр:

- гадәттән тыш хәл зонасын тикшерү (биналарның, территорияләрнең, көчләрне һәм чараларны күрсәтү маршрутларының торышы, гадәттән тыш хәл зонасы чикләрен билгеләү);
- авария-коткару хезмәтләренә, һәлакәттән коткару формироваиеләренә көчләрне һәм чараларын гадәттән тыш хәл зонасына кертү;
 - авария-коткару һәм башка ашыгыч эшләр уздыру;
 - зыян күрүчеләрне эвакуацияләү һәм матди кыйммәтләр;
 - хәбәр итү, идарә һәм элементә оештыру;
 - жәмәгать тәртибен тәэмин итү;
 - зыян күрүчеләрнең туганнары белән эшләү;
 - хәрабәләрне тикшерү, урынны чистарту, территорияне рекультиваацияләү (кирәк булганда).

Гомумән алганда, террорчылык актларының зур масштаблы нәтижеләре вакытында һәлакәт-коткару эшләрне оештыру эре табигый һәм техноген гадәттән тыш хәлләрне бетерү вакытында мондый эшләрне оештыруга охшаш.

Террорчылык куркынычы дәрәжәләрен билгеләү тәртибе һәм шәхес, жәмгыять һәм дәүләт куркынычсызлыгын тәэмин итү чаралары Россия Федерациясе Президенты тарафыннан билгеләнә.

Террористик актлар белән бәйле гадәттән тыш хәлләрне булдырмау буенча халык белән чаралар

Террористик актларга бәйле гадәттән тыш хәлләрне булдырмый калуга һәм халыкны аларны бетерү бурычларын хәл итүгә жәлеп итүгә юнәлтелгән халык белән чаралар үткөрү зарур.

Бу чаралар халыкның үз торақ йортларын саклауда катнашуын активлаштыруга, торақ-эксплуатация предприятияләре, милиция терәк пунктлары, ГОЧС идарәсе органнары каршындагы вакытлы оператив штаблар житәкчелегендә постлар, терәк пунктлары эшен оештыруга юнәлтелгән. Хокук саклау органнары белән тыгыз хезмәттәшлектә алар торақ секторның биналары һәм корылмалары, жылылык, электр, су белән тәэмин итү системалары торышын контрольдә тотарга, кешеләр күпләп йөри торган урыннарда (юлларда һәм транспорт коммуникацияләрендә) шартлау куркынычы булган предметларны һәм объектларны ачыкларга, тормышка ашырырга тиеш.

торақ булмаган биналарның запорный жайланмаларының торышын тикшереп тору, контрольдә тотыла торган территориядә гадәттән тыш хәлләр килеп туганда һәм килеп туганда жәмәгать тәртибенә ярдәм итү, экстремаль ситуациядә ярдәм күрсәтү кирәк булган мөстәкыйль хәрәкәт итү мөмкинлеге чикләнгән яшәүчеләрне исәпкә алу.

Яшәү тәәмин итү объектларында һәм системаларында аварияләр

Газ белән тәәмин итү, жылылык, электр белән тәәмин итү, су белән тәәмин итү системаларында аварияләр халыкның тереклек эшчәнлеген бозуга китерә.

Газ бүлү системалары объектларында аварияләр булу сәбәпләре:

- жир асты газүткәргечләренә механик зарарланулары;
- жир өсте газүткәргечләренә механик зарарланулары;
- тышкы газүткәргечләренә коррозия зарарланулары;
- эретеп ябыштыру ялганышлары өзелү;
- табигать күренешләре нәтижәсендә газүткәргечләренә зарарланулары;
- ГРПтан соң басымны арттыру;
- башка сәбәпләр.

ГРП һәм ГРУ аварияләрендә газның бинага чыгуы шартлау һәм янғын куркынычы катнашмасы барлыкка килүгә китерә, аның ялкынсынуы янғынны яки шартлауны китереп чыгара. Моннан тыш, бинаның газдан пычрануынан башка газның факел ялкынсынуы мөмкин. ГРПДА технологик процессны бозу аркасында түбән басымлы газүткәргечтә басым күтәрелү очраklары билгеле, бу куллану чыганаklарында, шул исәптән торак йортларда яки котельныйларда, биналарның газ белән тәәмин ителүенә, ә кабызу чыганаklары булган очракта-газ катнашмасын ялкынландыруга яки шартлатуга китерә.

Һава электр тапшыру линияләрендәге техноген гадәттән тыш хәлләр чыганаklары-техник жайланмаларның жимерелүенә (жимерелүенә) һәм терәк конструкцияләренә төп элементларының жимерелүенә (жимерелүенә) бәйлә мөмкин булган аварияләр. Аварияләр эчкә сәбәпләр (төзелеш-монтаж эшләренә никахы, линияне эксплуатацияләү кагыйдәләрен бозу) белән дә, тышкы сәбәпләр белән дә аңлатылырга мөмкин. Тышкы сәбәпләр табигый һәм техноген характердагы гадәттән тыш хәлләр чыганаklарының, шул исәптән террорчылык актларының да йогынтысы булырга мөмкин.

Техник жайланмаларның жимерелүенә (жимерелүенә) бәйлә аварияләрдә, шулай ук һава линиясә терәкләре конструкциясенә төп зарар китерә торган элементлары - жайланмаларның, корылмаларның конструкцияләренә механик йогынтысы. Шулай ук электр тогының йогынтысы да зарарландыручы факторлар булып торачак.

Кешеләренә һәм техниканың механик жиңелүе куркынычы булган куркыныч зоналарның чиге булып мөмкин булган завал зонасы торачак. Техник жиһазның яки корылманың бөтенләгә сакланган очракта, төшкәндә (мәсәлән, ВЛ терәгә), өемнәр таралу мөмкин булган зоналарның зурлыгы корылмаларның үлчәмнәренә тигез булачак.

Электр үткәргечләре өзәлгәндә һәм жиргә егылганда зарарланган электр жайланмасын сүндерә торган реле саклау системаларының эшләмәү очраklары булырга мөмкин. Жиргә эләккән проводник тирәсендә ток таралу зонасы барлыкка килә. Бу үткәргеч төшү зонасында жир

өслегендә электр потенциалы барлыкка килүгә китерә. Кеше хәрәкәт иткәндә чыбык төшү зонасында аның аяклары төрле электр потенциалларына эләгергә мөмкин, аларның аермасы "атлаган киеренкелек" дип атала, һәм кешенең тәне аша "аяк-аяк" чылбыры буенча электр тогы ага.

Гамәлдәге һәм проектанган һава линияләрендә аварияләр очрагында мөмкин булган гадәттән тыш хәлләр чыганакларының тәэсир итү зоналары локаль характер йөртә. Һава электр тапшыру линияләренә якин территориядә яшәүче халыкның авария вакытында зарарлану ихтималлыгы аз.

ВЛ трассалары линия узунлыгы районында алып барыла торган хужалык эшчәнлегенә характерын исәпкә алып проектанна, шулай ук сак зонасы булдырыла һәм һава электр тапшыру линияләре янында хужалык эшчәнлегенә чикләнә. ҺЛ янғын куркынычсызлыгы янмый торган конструкцияләргә куллану, кыска ялганлыш токларын автоматик рәвештә өзү, терәкләргә жир белән тоташтыру, төрле фаза үткәргечләре арасындагы араны тыгызлау буенча куркынычсызлыкны саклау белән тәэмин ителә.

Инженерлык җиһазларының тотрыклы эшләве. Авыл җирлегендә инженерлык системаларының тотрыклы эшләвен тәэмин итү чаралары

Авыл җирлегендә инженерлык системаларының тотрыклы эшләвен арттыру өчен түбәндәге чараларны гамәлгә ашыру зарур:

1. Авыл җирлегендә инженерлык системалары белән идарә итү системаларының ышанычлылыгын тәэмин итү буенча эшләр башкару;
2. Инженерлык системалары эшенең ышанычлылыгын арттыру буенча эшләр башкару;
3. Авыл җирлегендә инженерлык системалары объектларында җиңелүнең икенчел факторларын (янғыннар, шартлаулар, электр тогы белән зарарлану һ.б.) бетерү яисә чикләү эшләрен башкару;
4. Инженерлык системалары эшенең авария режимына күчүгә эзерлек;
5. Авыл җирлегендә инженерлык системаларын торгызуга эзерлек;
6. Тикшеренүләрнең һәм инженерлык системалары белән идарә итүнең көндәлек системаларын гамәлгә кертү һәм заманча куркынычсыз технологик чишелешләргә акрынлап күчү.

Вакытның билгеле бер чоры үткәч яки шуңа бәйле рәвештә, нинди дә булса үзгәрешләр белән авыл җирлегендә инженерлык системаларының тотрыклы эшләвен арттыру буенча чаралар үткәрүне күздә тотарга кирәк.

Инженерлык системаларының тотрыклылыгын арттыру буенча инженер-техник чаралар санына түбәндәгеләр керә:

- таушалган коммуналь-энергетика челтәрләрен алмаштыру юлы белән, гадәттән тыш хәл барлыкка килүнең мөмкин булган чыганагы буларак, инженерлык системаларының авариясез эшләвен тәэмин итү;
- ике бәйсез чыганактан торак пунктларны энергия белән тәэмин итү яисә төрле юнәлешләрдән ике электр челтәре кертү җайланмасы;
- электр бүлү челтәрләренең 10 һәм 6 кВ өстәмәләрен;

– трансформатор подстанцияларне яклауны тээмин итү - өстәмә кирпеч яки тимер-бетон диварлар, козыреклар урнаштыру, туфрак белән каплау һ.б.

– торышы канәгәтләнәрлек булмаган трансформатор подстанцияларен реконструкцияләү

– "ялангач үткәргеч» не электр челтәрләренәң изоляцияләнгән үткәргечләренә алыштыру, кирәк булганда, һава электр тапшыру линияларен кабельләргә күчерү;

– күчмә электростанцияләр сатып алу һәм энергия системасына тоташтыру;

– ике (яисә аннан да күбрәк) бәйсез чыганақлардан су бирүне тээмин итү, өстенлек жир асты чыганақларына бирелергә тиеш;

– заманча технологияләр нигезендә су белән тээмин итү системасын төзү һәм реконструкцияләү;

– су жыю корьмаларында катгый режимлы зоналарының тоташ коймаларын оештыру;

– су белән тээмин итү челтәрләрен сиптерүне тээмин итү;

– су үткәрү челтәрләре җрунтына һәм эчәргә яраклы сулы резервуарларга су кертү;

– артезиан скважиналары герметизацияләү;

– резерв су белән тээмин итүне тээмин итү;

– заманча технологияләр нигезендә су бүлеп бирү системасын төзү һәм реконструкцияләү;

– агып төшүче сулары авария хәлендәге чыгару урыннарын оештыру

– ике бәйсез чыганақтан газ бирүне тээмин итү;

– заманча технологияләр нигезендә газ челтәрләрен төзү һәм реконструкцияләү;

– газ челтәрләрен җрунтка кертү;

– газ челтәрләрен божралау;

– газ челтәрләрендә басым төшүдән эшли торган автоматик жайланмалар урнаштыру, шулай ук дистанцион идарәле тыгыз арматура урнаштыру

– жылылык трассаларын котельныйлардан тоташтыру юлы белән жылылык белән тээмин итүнең тотрыклы системасын булдыру яисә жылылык белән тээмин итүнең индивидуаль системаларын куллану.

Бу чараларның барысы да жирлекнең инженерлык инфраструктурасын яисә аның аерым участокларын реконструкцияләгәндә яисә яңа төзөгәндә үтәлергә тиеш.

Зур масштаблы гадәттән тыш хәлләр шартларында су белән тээмин итү системасы эшчәнлегенәң тотрыклылыгын

тәэмин итү чаралары

Урта Девятово авыл жирлегендә су белән тәэмин итүнең хужалыкка эчәр су чыганагы булып жир асты сулары тора. Халык су жыю скважиналарыннан, индивидуаль скважиналардан су куллана.

Эре масштаблы гадәттән тыш хәлләр килеп чыккан очракта, халыкны су белән тәэмин итәргә кирәк. ЧС чоры озынлыгы тыныч вакытта жирле шартларны исәпкә алып билгеләнә.

Хужалык-эчә торган су белән тәэмин итү өчен жир асты суларының бөтен кулдагы акчасы файдаланылырга тиеш. Преимущество жир асты суларына яхшы сакланган булырга тиеш. Яхшы якланган суларның саны житәрлек булмаганда, жир асты суларының аз якланган класслары да файдаланылырга мөмкин.

ВСН ВК4-90 нигезендә, халыкка үзәкләштерелгән СХПВ буенча яки башка ихтыяжларга күчеп йөрү чаралары ярдәмендә бирелергә тиешле эчәргә яраклы суның минималь саны (категорияле шәһәрләрдән эвакуацияләнгән халыкны исәпкә алып) бер кешегә тәүлеккә 31 л (3.10.2.3 нче таблица) һәм, эчәргә кирәк булган ихтыяжларны да кертәп, стационар дөвалануга керә торган бер зарарланган кешегә 75 л исәбеннән билгеләнә; зарарлану учагында эшләрүче ГО формироваиеләренең шәхси составын да кертәп, бер кешене юуга 45 л.

Урта Девятово елда үзәкләштерелгән СХПВ буенча

*халыкка бирелә торган тәүлеккә эчәргә яраклы суның минималь күләме
авыл жирлеге*

Авыл жирлеге	Чыгыш елы (2021г.), кеше.		Беренче чират (2031 ел), кеше.		Исәп-хисап срогы (2041 ел), кеше.	
	Саны халык, кеше.	Тәүлеклек запасы, м3	Саны халык, кеше.	Тәүлеклек запасы, м3	Саны халык, кеше.	Тәүлеклек запасы, м3
Урта Девятово авыл жирлеге	671	20,8	630 1	195,4	7278	287,7
Урта Девятово авылы	558	17,3	539 0	167,1	5367	228,4
Смолдеярово	61	1,9	849	26,3	1820	56,4
Емельяново авылы	49	1,5	60	1,9	89	2,8
Маматово авылы	3	0,1	2	0,1	2	0,1

Су башняларындагы су күләме, шул исәптән, китерелгән исәп-хисап нигезендә гадәттән тыш хәл булган очракта, халыкның суга

булган ихтыяжын канәгатләндерергә тиеш.

Моннан тыш, гадәттән тыш хәл барлыкка килгәндә, өстәмә рәвештә хәрәкәтчән резервуарларда (автоцистерналарда) эчә торган су хәрәкәтен карарга кирәк. Су таратуның һәр пункты күчмә тарга 1,5 км радиуста торак пункт территориясенә хезмәт күрсәтергә тиеш.

Гадәттән тыш хәл шартларында аерым сәнәгать һәм коммуналь предприятиеләрне су белән тәмин итү күләмнәрен кыскарту мөмкин, бу - радиациялә чыганактан суны махсус чистарту режимнары буенча эшләүче корымаларга йөкләнешне киметү.

Табигый һәм техноген характердагы гадәттән тыш хәлләр мониторингы чөлтәрләрен колачлау пунктлары һәм зоналары

Гидрометеорологик характердагы вакыйгаларны мониторинглау һәм фаразлау «Татарстан Республикасы УГМС» ФДБУ тарафыннан гамәлгә ашырыла.

Геологик процесслар мониторингы ТР МЭПР һәм «ТР Геоүзәге» ДУП тарафыннан тормышка ашырыла.

Социаль-гигиена мониторингын һәм фаразлауны Россия Сәламәтлек саклау министрлыгының санитар-эпидемиологик күзәтчелегенә территорияль органнары гамәлгә ашыра.

Техноген объектларның торышы һәм аварияләр фаразын республиканың профиле министрлыклары һәм Ростехнадзорның ТР буенча идарәсе, шулай ук Татарстан Республикасы башкарма хакимияте органнары составында күзәтчелек органнары, предприятиеләрдә һәм оешмаларда - предприятиеләрнең һәм оешмаларның сәнәгать куркынычсызлыгы буенча бүлекчәләре башкара.

5.6. ГАДӘТТӘН ТЫШ ХӘЛ ТУРЫНДА ХӘБӘР ИТҮ

Урта Девятово авыл жирлегендә хәбәр итү өчен проектта ике сөйләм сире жайланмасы урнаштыру тәкъдим ителә, аларга хәбәр итү радиусы 1-1,5 км. Сөйләм сиреналарын урнаштырганда торак пункт территориясен тулысынча каплауны күздә тотарга кирәк.

Гадәттән тыш хәлләр килеп чыгуга яисә килеп чыгуга янау турында аудио-, аудиовизуаль һәм башка хәбәрләргә кабул итүне, эшкәртүне һәм тапшыруны гамәлгә ашыручы муниципаль берәмлекнең техник жайланмаларын, үз-үзгәңне тоту кагыйдәләрен һәм район бердәм дежур-диспетчерлык хезмәте белән шундый хәлләрдә халыкны яклау ысулларын үзара яраштыру мөмкинлеген карарга кирәк.

Заманча мәгълүмат технологияләрен, электрон һәм басма массакүләм мәгълүмат чараларын гадәттән тыш хәлләр барлыкка килү яки килеп чыгу куркынычы турында халыкка вакытында һәм гарантиялә мәгълүмат житкерү, үз-үзгәңне тоту кагыйдәләрен һәм мондый ситуацияләрдә саклану ысулларын куллану максатка ярашлы.

Гадәттән тыш хәл турында халыкка хәбәр итү өчен телерадиотапшырулар каналлары эшкә жигелергә мөмкин: «Татарстан» ДТРК, «Эфир» телерадиокомпаниясе, «Татарстан - НовыйВек» телерадиокомпаниясе, авыл жирлегендә эшләүче радиостанцияләр.

Хәбәр итү системаларын активлаштырганда халыкны турыдан-туры яклау бурычы хәл ителә торган беренчел актив чараларга кертергә мөмкин. Нәкъ менә үз вакытында хәбәр итү һәм янауның чын характеры турында мәгълүмат житкерү - мөмкин булган югалтуларны кискен киметергә мөмкинлек бирә, паник имеш-мимешләр барлыкка килүгә комачаулый, алар теләсә нинди характердагы гадәттән тыш хәл белән чагыштырганда тискәре нәтижеләргә китерергә сәләтле.

Халыкка хәбәр итү һәм мәгълүмат бирү чаралары сыйфатында куллануны оештыру максатка ярашлы булыр:

- кәрәзле элементә челтәрләре;
- кычкырып сөйләгечләр;
- транспорт чараларында гадәттән тыш хәлләр турында ашыгыч хәбәрләрне тапшыру программасына автоматик рәвештә күчереп куела торган автомагнитол;
- шартлы сигналлар һәм кыска мәгълүмат хәбәрләрен тапшыруны тәмин итә торган автоном туклану белән югары куәтле тавыш нурланышлары;
- телерадиотапшырулар челтәре (цифрлы тапшыруларга күчүне исәпкә алып);
- ТР Гадәттән тыш хәлләр министрлыгының рәсми сайтында ашыгыч мәгълүмат урнаштыру юлы белән, шулай ук республиканың Төп Интернет-ресурсларының яңалыклар һәм эзләү порталларында Интернет челтәренә хәбәр итү;
- мобиль мәгълүмат чаралары;
- оператив хезмәтләрнең кычкырып сөйләгечле элементәсе булган автомобильләре;
- яңгыравыклы сөйләгеч модуле кертелгән пилотсыз очу аппаратлары.

Тикшеренүләр күрсәткәнчә, көн дәвамында хәрәкәтләнүче кешеләрнең даими агымы халыкның күп өлешен тәшкил итә, ягъни көн дәвамында кешеләрнең күпчелеге мәгълүмат кабул итү чараларынан аерылган (телефон, радио, телевизор, компьютер, радионокта). Шулай ук вакытта элементәнең кәрәзле челтәрләрен үстерү халыкка массакүләм хәбәр итү бурычын шәһәрдә һәм шәһәр читендәге зонага бәйсез рәвештә хәл итү мөмкинлеге турында сөйләргә мөмкинлек бирә.

Кәрәзле телефон - элементә һәм цифрлы мәгълүмат алмашуның, радио һәм телевидение сигналлары кабул итүнең, Интернетка чыгуның универсаль чарасы. Боларның барысы да кәрәзле телефонны хәбәр итүнең төп индивидуаль чараларының берсе сыйфатында төрле характердагы гадәттән тыш хәлләрдә илнең күпчелек халкына мәгълүмат бирү мөмкинлеген бирә.

Барлык заманча автомагнитолларның RDS (RadioDataSystem) махсус режимы бар - яки мәгълүмат тапшыру системасы, аның буенча радиотапшырулар станцияләре мәгълүмати хәбәрләр тапшыра. RDS режимы Россиянең күпчелек радиостанцияләрен куллана.

Моннан тыш, РФ Гадәттән тыш хәлләр министрлыгы Татарстанда халыкка ЧС - Cell Broadcast (Широковещательная передача) турында хәбәр итү системасын кертү буенча сынау зонасын кертәргә планлаштыра, ул билгеле бер географик өлкәдә кәрәзле телефонга кичекмәстән илтәп житкерү өчен билгеләнгән.

Татарстан Республикасында «112» коткару хезмәтенең бердәм номеры эшли.

Фаразлана торган һәм барлыкка килгән гадәттән тыш хәлләр һәм янгыннар турында халыкка мәгълүмат бирү системасы 5.6.1 нче рәсемдә, РФ Гадәттән тыш хәлләр министрлыгының 2006 елның 29 июнендәге 386 номерлы боерыгы нигезендә тәкъдим ителде.

ТАБИГЫЙ ҺӘМ ТЕХНОГЕН ГАДӘТТӘН ТЫШ ХӘЛ

Авыл жирлегә территориясә химик зарарлану, мөмкин булган жиңмерелүләр, радиоактив йоктыру, катастрофик су басу зоналарына эләкми. Авыл жирлегенең халкы тиз үсә торған куркыныч табиғый күренешләр һәм техноген процесслар барлыкка килү куркынычына дучар булган территорияләргә экстрен хәбәр итү зоналарына эләкми.

Эвакуация һәм аны уздыру сроклары халыкның куркыныч зонасында калган ЧС масштабларына, транспорт һәм башка жирле шартларга бәйле.

Шунысын да билгеләп үтәргә кирәк, тыныч заманның кризислы хәлләре барышында, бигрәк тә суғыш вакытында, күп санлы халыкның куркынычсыз районнарға күчешә мөмкин. Сүз халыкның миграциясә һәм качакларның миграциясә турында бара. Бу очракта качакларны теркәү һәм аларның тормышын тәмин итү мәсьәләләрен оператив хәл итү дәүләт хакимияте органнары бурычы булып тора.

ЯНГЫН КУРКЫНЫЧСЫЗЛЫГЫН ТӘММИН ИТҮ ЧАРАЛАРЫ ИСЕМЛЕГЕ

РФ Президентының 2018 елның 1 гыйнварындагы “2030 елга кадәр чорга янғын куркынычсызлығы өлкәсендә Россия Федерациясә дәүләт сәясәте нигезләрен раслау турында” Указы нигезендә янғын куркынычсызлығы өлкәсендә дәүләт сәясәтен гамәлгә ашыру механизмнары түбәндәгеләр:

- а) янғын куркынычсызлығы өлкәсендә норматив-хокукый һәм икътисадый жайга салу;
- б) янғыннарны сүндерү һәм һәлакәттән коткару эшләрен башкару өчен янғын сүндерү-коткару гарнизоннарын, шулай ук күрсәтелгән максатларда мондый бүлекчәләрнең һәм гарнизоннарның чыгу расписаниеләрен жәлеп итү планнарын гамәлгә ашыру;
- в) янғыннарны профилактикалауга һәм сүндерүгә гражданны, ижтимагый берләшмәләрне һәм башка оешмаларны жәлеп итү;
- г) максатчан билгеләнеш буенча файдаланылмый торған жир кишәрлекләрендә профилактик чаралар оештыру һәм уздыру;
- д) янғын куркынычсызлығы өлкәсендә фәнни тикшеренүләр һәм эшләнмәләр оештыру һәм гамәлгә ашыру;
- е) янғыннарға бәйле кризислы хәлләрне жиңү, шул исәптән жавап бирүнең оперативлығын арттыруга юнәлдерелгән түбәндәге чараларны гамәлгә ашыру:

эре янғыннарны сүндерү һәм һәлакәттән коткару эшләрен башкару чараларын этаплап гамәлгә ашырганда мондый бүлекчәләрнең мөмкинлекләрен арттыруга мөмкинлек бирә торған Россия Гадәттән тыш хәлләр министрлығы аэромобиль төркемнәре составында Дәүләт янғынга каршы хезмәтенең федераль янғын сүндерү-коткару бүлекчәләрнең стратегик мобильлегә принцибының бердәм дәүләт системасы кысаларында гамәлгә ашыру;

барлыкка килә торған янғыннарға һәм башка гадәттән тыш хәлләргә оператив жавап бирергә һәм аларның эзерлеген арттыруга сәләтле мобиль, күшпрофильле, техник яктан жиңазландырылган һәм эзер янғын саклау бүлекчәләре төзү;

авиация технологияләре өлкәсендә, шул исәптән пилотсыз авиация системалары өлкәсендә яңа казанышлардан файдалану, югары каттагы биналарда һәм корымаларда, урманнарда һәм янғын сагының жир өсте бүлекчәләре өчен мөмкин булган башка авыр урыннарда янғыннарны

сүндөрү чараларының нәтижелелеген арттыру өчен;

янғын сүндөрү чараларының резервларын янғын зонасына оператив китерү мөмкинлеген тээмин итү;

янғын сүндөрүнең мобиль чараларын кертү һәм алардан файдалану;

янғын сүндөрү-коткару гарнизоннары бүлекчәләре тарафыннан карарлар кабул итүгә һәм оператив идарә итүгә ярдәм итүнең автоматлаштырылган системасын кертү.

Янғын куркынычсызлыгын тээмин итү чаралары түбәндәгеләрне үз эченә ала:

1) авыл жирлегенә янғын куркынычсызлыгын оештыру-хокукий, финанс, матди-техник тээмин итү мәсьәләләрен хәл итү буенча жирле үзидарә органнары вәкаләтләрен гамәлгә ашыру;

янғынга каршы су белән тээмин итү чыганакаларының тиешле торышын тээмин итү, муниципаль милектә булган торак һәм жәмәгать биналарының янғын куркынычсызлыгын тээмин итү чараларын төзек хәлдә тоту;

янғын куркынычсызлыгын тээмин итү мәсьәләләре буенча муниципаль максатчан программаларның үтәлешен эшләү һәм оештыру;

4) авыл жирлеге территориясендә янғыннары сүндөрү һәм һәлакәттән коткару эшләрен уздыру өчен көчләрен һәм чараларны жәлеп итү планын эшләү һәм аның үтәлешен тикшереп тору;

5) авыл жирлеге территориясендә махсус янғынга каршы режим, шулай ук ул эшләгән вакытта янғын куркынычсызлыгы буенча өстәмә таләпләр билгеләү;

6) янғын сүндөрү техникасының янғын урынына каршылыксыз узуын тээмин итү;

7) янғын турында халыкка элементә һәм хәбәр итүне тээмин итү;

8) янғын куркынычсызлыгы чараларына халыкны укутуны оештыру һәм янғын куркынычсызлыгы өлкәсендә пропагандалау, янғын-техник белемнәрне таратуга ярдәм итү;

9) гражданның һәм оешмаларның янғыннан ирекле саклауда катнашуын социаль һәм икътисадый стимуллаштыру, шул исәптән янғыннарга каршы көрәштә катнашу.

Гражданның тормышын, сәламәтлеген, юридик затларның һәм юридик затларның, дәүләт һәм муниципаль мөлкәтне янғыннардан яклау максатларында “Янғын куркынычсызлыгы таләпләре турында техник регламент” дигән 2008 елның 22 июлендәге 123-ФЗ номерлы Федераль закон кабул ителде, ул янғын куркынычсызлыгы өлкәсендә техник жайга салуның төп нигезләмәләрен билгели һәм янғын куркынычсызлыгы объектларына (продукциягә), шул исәптән биналарга, корымаларга һәм төзелешләргә, сәнәгать объектларына, янғын-техник продукциягә һәм гомуми билгеләнештәге продукциягә карата гомуми таләпләр билгели.

Кешеләрне һәм мөлкәтне янғынның куркыныч факторлары йогынтысыннан саклау һәм (яисә) аларның йогынтысының нәтижеләрен чикләү түбәндәге ысулларның берсе яисә берничәсе белән тээмин ителә:

1) янғын учагынан читкә чыгуны чикләүне тээмин итә торган күләм-планлаштыру чишелешләрен һәм чараларны куллану;

2) янғын вакытында кешеләрне имин эвакуацияләү таләпләрен канәгатьләндерә торган эвакуация юлларын булдыру;

3) янғынны ачыклау системаларын (янғын сигнализациясе жайланмаларын һәм системаларын), янғын вакытында кешеләрне эвакуацияләү

һәм идарә итү системаларын урнаштыру;

4) янгынынң куркыныч факторлары йогынтысыннан коллектив саклану системаларын (шул исәптән каршылыклы) һәм кешеләрне индивидуаль яклау чараларын куллану;

5) янгынга чыдамлылык чикләре булган һәм янгын куркынычы класслары булган, биналарның, корылмаларның һәм корылмаларның таләп ителә торган янгын куркынычы дәрәжәсенә туры килә торган төп төзелеш конструкцияләрен куллану, шулай ук эвакуация юлларында төзелеш корылмаларының өске катламнарының (бүлекләренә, облицовкаларының һәм утны яклау чараларының) янгын куркынычын чикләү белән;

6) төзелеш конструкцияләренә ут ныклыгы чикләрен арттыру өчен ут саклау составларын (шул исәптән антипиреннарны һәм утны саклау буяуларын) һәм төзелеш материалларын (облицовкаларын) куллану;

янгын куркынычы булган сыеклыкларның авария хәлендәге сливын һәм ягулык газларын аппаратура белән агулау җайланмаларын урнаштыру;

8) шартлауга каршы көрәш системаларын технологик җиһазлауда җайланма;

9) янгын сүндерүнең беренчел чараларын куллану;

10) янгын сүндерүнең автомат җайланмаларын куллану;

11) янгын саклау бүлекчәләре эшчәнлеген оештыру.

Янгынга каршы махсус режим гамәлдә булган чорда тиешле территорияләрдә Россия Федерациясенә норматив хокукый актлары, Татарстан Республикасының норматив хокукый актлары һәм янгын куркынычсызлыгы буенча муниципаль хокукый актлар белән янгын куркынычсызлыгы буенча өстәмә таләпләр билгеләнә, шул исәптән торак пунктлар чикләреннән читтә янгыннарны профилактикалау өчен халыкны җәлеп итүне күздә тоты торган янгын куркынычсызлыгының өстәмә таләпләре, урманнарга барып йөрүне тыю, урман һәм башка ландшафт (табигать) янгыннарын таратуга каршы өстәмә чаралар күрү, шулай ук торак пунктлар җирләренә торак пунктлар чикләреннән тыш башка янгыннар (торак пунктлар чикләре буенча янгынга каршы өзеклекләргә арттыру, янгынга каршы минераллаштырылган полосалар булдыру һәм мондый чаралар) кабул итү, «Янгын куркынычсызлыгы турында» 1994 елның 21 декабрендәге 69-ФЗ номерлы Федераль законның 2 өлеше таләпләре белән килештерелгә тиеш.

Саклау буенча иң якин аерым пост Татарстан Республикасы ГКУ янгынга каршы хезмәтенә Казан отряды Лаеш муниципаль районының Пәрәү. "Янгын сүндерүчә Сак Республикасы «Татарстан

урнашкан адресы: Татарстан Республикасы, Лаеш муниципаль р-н, Пәрәү авылы, Совет урамы, 55. . Элемтә с

Урта Девятово авыл җирлегендә халык санының хисап срогына кадәр артуы, проект тарафыннан урта Девятово авылында янгын сүндерү депосын оештыру каралган.

2008 елның 22 июлендәге 123от Федераль канунның 76 нчы пунктында каралганча, янгын сүндерү машинасы килеп җитү норматив вакыты чикләрендә. «Янгын куркынычсызлыгы таләпләре турында техник регламент» авыл җирлекләре өчен 20 мин тәшкил итә.

Янгынга каршы су белән тәэмин итү чыганаclarы булган сулыкларга һәм янгынны сүндерү өчен файдаланылырга мөмкин булган башка корылмаларга янгын сүндерү автомобильләре, аларны урнаштыру һәм су алу урыннары булган подъездларны күз алдында тотарга кирәк. Мондый мәйданчыкларның күләме 12x12 метрдан да ким булмаска тиеш, 22.07.2008 ел, 123-ФЗ Федераль законы нигезендә

"Янгын куркынычсызлыгы таләпләре турында техник регламент" 98.8.

23.

ГОМУМИ ТӘКЪДИМНӘР (НӘТИЖӘЛӘР)

ГО ЧС буенча йогынтының билгеләнгән зоналарында төзелешне проектлаганда норматив таләпләргә үтәү гадәттән тыш хәл килеп чыгуны максималь рәвештә булдырмый калырга, ә гадәттән тыш хәл барлыкка килгәндә китерелгән зыянны максималь киметергә һәм кеше югалтуларын, гадәттән тыш хәлләрдән килгән зыянны бетерү чыгымнарын киметергә мөмкинлек бирәчәк.

1. Жирлек, шәһәр округы составына керә торган торак пунктлар чикләренә кертелә торган яисә читкә чыгарыла торган жир кишәрлекләре исемлегә

аларның чикләреннән

Жир кодексы буенча жир фонды төп максатчан билгеләнеше буенча бүлеп бирелә торган һәм билгеле бер хокукый режимы булган жир фонды өлешләре буларак 7 категория белән бирелгән:

авыл хужалыгы билгеләнешендәге жирләр;

торак пунктлар жирләре;

сәнәгать, энергетика, транспорт, элемент, радиотапшыру, телевидение, мәгълүмат жирләре, космик эшчәнлеккә тәэмин итү өчен жирләр, оборона жирләре, башка махсус билгеләнештәге иминлек һәм жир;

махсус сакланылучы территорияләреннән һәм объектларның жирләре;

урман фонды жирләре;

су фонды жирләре;

запас жирләр.

Урта Девятово авыл жирлегенә гомуми мәйданы - 9017.35 га (картографик материал буенча).

Торак пунктларның жирләрен 404.10 гектар (территориянең кадастр планнары мәгълүматлары буенча) билиләр.

жир участкалары һәм жирләр

6.1 нче таблица торак пунктлар чикләренә керә торган

№	Кадастр номеры яки билге участок	Майданы, кв.м	Жир категориялэре	Аларның планлаштырылуының максаты файдалану	Планлаштырылган категория
Урта Девятово авылы					
1	ЗУ 16:24:100501:1148	8787.0	Авыл хужалыгы билгелэнешендэге жирлэр	Шәкси торак өчен төзелеш	Торак пунктлар жирлэре
2	ЗУ 16:24:100501:1151	81663.00	Авыл хужалыгы билгелэнешендэге жирлэр	Индивидуаль торак төзелеше	Торак пунктлар жирлэре
3	ЗУ 16:24:100501:850	16830.00	Авыл хужалыгы билгелэнешендэге жирлэр	Индивидуаль торак өчен төзелеш	Торак пунктлар жирлэре
4	ЗУ 16:24:100501:851	9083.00	Авыл хужалыгы билгелэнешендэге жирлэр	Индивидуаль торак өчен төзелеш	Торак пунктлар жирлэре
5	ЗУ 16:24:100501:855	9083.00	Авыл хужалыгы билгелэнешендэге жирлэр	Индивидуаль торак төзелеше	Торак пунктлар жирлэре
6	ЗУ 16:24:100501:853	9083.00	Авыл хужалыгы билгелэнешендэге жирлэр	Индивидуаль торак төзелеше	Торак пунктлар жирлэре
7	ЗУ 16:24:100501:854	9083.00	Авыл хужалыгы билгелэнешендэге жирлэр	Индивидуаль торак өчен төзелеш	Торак пунктлар жирлэре

8	ЗУ 16:24:100501:1149	10326.00	Авыл хужалыгы билгелэнешендэге жирлэр	Индивидуаль торак төзелеше	Торак пунктлар жирлэре
9	ЗУ 16:24:100501:214	15496.00	Авыл хужалыгы билгелэнешендэге жирлэр	Индивидуаль торак төзелеше	Торак пунктлар жирлэре
10	ЗУ 16:24:100501:207	11354.00	Авыл хужалыгы билгелэнешендэге жирлэр	Индивидуаль торак өчен төзелеш	Торак пунктлар жирлэре
11	ЗУ 16:24:100501:1116	10793.00	Авыл хужалыгы билгелэнешендэге жирлэр	Шәхси торак өчен төзелеш	Торак пунктлар жирлэре
12	ЗУ 16:24:100501:246	12414.00	Авыл хужалыгы билгелэнешендэге жирлэр	Индивидуаль	Торак пунктлар жирлэре

				торак төзелеше	
13	ЗУ 16:24:100501:1145	10073.00	Авыл хужалыгы билгелэнешендэге жирлэр	Индивид уаль торак төзелеше	Торак пунктлар жирлэре
14	ЗУ 16:24:100501:1118	11639.00	Авыл хужалыгы билгелэнешендэге жирлэр	Индивид уаль торак төзелеше	Торак пунктлар жирлэре
15	ЗУ 16:24:100501:1120	11744.00	Авыл хужалыгы билгелэнешендэге жирлэр	Шәхси торак өчен төзелеш	Торак пунктлар жирлэре

16	ЗУ 16:24:100501:247	9544.00	Авыл хужалыгы билгелэнешендәге жирләр	Индивид уаль торак төзелеше	Торак пунктлар жирләре
17	ЗУ 16:24:100501:1152	6010.00	Авыл хужалыгы билгелэнешендәге жирләр	Индивид уаль торак төзелеше	Торак пунктлар жирләре
18	ЗУ 16:24:100501:1161	98090.00	Авыл хужалыгы билгелэнешендәге жирләр	Индивид уаль торак төзелеше	Торак пунктлар жирләре
19	ЗУ 16:24:100501:1169	365.00	Авыл хужалыгы билгелэнешендәге жирләр	Индивидуаль торак өчен төзелеш	Торак пунктлар жирләре
20	ЗУ 16:24:100501:1137	67160.00	Авыл хужалыгы билгелэнешендәге жирләр	Индивидуаль торак өчен төзелеш	Торак пунктлар жирләре
21	ЗУ 16:24:100501:1150	5373.00	Авыл хужалыгы билгелэнешендәге жирләр	Индивид уаль торак төзелеше	Торак пунктлар жирләре
22	ЗУ 16:24:100501:1138	25202.00	Авыл хужалыгы билгелэнешендәге жирләр	Индивид уаль торак төзелеше	Торак пунктлар жирләре
23	ЗУ 16:24:100501:1139	7792.00	Авыл хужалыгы билгелэнешендәге жирләр	Индивидуаль торак өчен төзелеш	Торак пунктлар жирләре

24	ЗУ 16:24:100501:1119	5739.00	Авыл хужалыгы билгелэнешендэге жирлэр	Индивид уаль торақ төзелеше	Торак пунктлар жирлэре
25	ЗУ 16:24:100501:216	9107.00	Жир авыл хужалыгы билгелэнешендэге	Индивид уаль	Жир торақ пунктлар

				торақ төзелеше	
26	ЗУ 16:24:100501:1171	620.00	Авыл хужалыгы билгелэнешендэге жирлэр	Индивид уаль торақ төзелеше	Торак пунктлар жирлэре
27	ЗУ 16:24:100501:162	109804.00	Авыл хужалыгы билгелэнешендэге жирлэр	Индивид уаль торақ төзелеше	Торак пунктлар жирлэре
28	ЗУ 16:24:100501:1134	41372.00	Авыл хужалыгы билгелэнешендэге жирлэр	Шәкси торақ өчен төзелеш	Торак пунктлар жирлэре
29	ЗУ 16:24:100501:1135	27903.00	Авыл хужалыгы билгелэнешендэге жирлэр	Индивид уаль торақ төзелеше	Торак пунктлар жирлэре
30	ЗУ 16:24:100501:1167	1324.00	Авыл хужалыгы билгелэнешендэге жирлэр	Индивид уаль торақ төзелеше	Торак пунктлар жирлэре
31	ЗУ 16:24:100501:1163	7944.00	Авыл хужалыгы билгелэнешендэге жирлэр	Индивид уаль торақ төзелеше	Торак пунктлар жирлэре

32	ЗУ 16:24:100501:1159	11638.00	Авыл хужалыгы билгелэнешендәге жирләр	Индивидуаль торак өчен төзелеш	Торак пунктлар жирләре
33	ЗУ 16:24:100501:1172	1946.00	Авыл хужалыгы билгелэнешендәге жирләр	Индивидуаль торак өчен төзелеш	Торак пунктлар жирләре
34	ЗУ 16:24:100501:1168	26.00	Авыл хужалыгы билгелэнешендәге жирләр	Индивидуаль торак төзелеше	Торак пунктлар жирләре
35	ЗУ 16:24:100501:1160	65.00	Авыл хужалыгы билгелэнешендәге жирләр	Индивидуаль торак төзелеше	Торак пунктлар жирләре
36	ЗУ 16:24:100501:1136	122556.00	Авыл хужалыгы билгелэнешендәге жирләр	Индивидуаль торак өчен төзелеш	Торак пунктлар жирләре
37	ЗУ 16:24:100501:1133	13822.00	Авыл хужалыгы билгелэнешендәге жирләр	Индивидуаль торак төзелеше	Торак пунктлар жирләре
38	ЗУ 16:24:100501:1143	23652.00	Жир авыл хужалыгы билгелэнешендәге	Индивидуаль	Жир торак пунктлар

				торак төзелеше	
39	ЗУ 16:24:100501:1156	1548.00	Авыл хужалыгы билгелэнешендәге жирләр	Индивидуаль торак төзелеше	Торак пунктлар жирләре

40	ЗУ 16:24:100501:1155	538.00	Авыл хужалыгы билгелэнешендәге жирләр	Индивидуаль торак төзелеше	Торак пунктлар жирләре
41	ЗУ 16:24:100501:1173	3055.00	Авыл хужалыгы билгелэнешендәге жирләр	Шәхси торак өчен төзелеш	Торак пунктлар жирләре
42	ЗУ 16:24:100501:1142	10859.00	Авыл хужалыгы билгелэнешендәге жирләр	Индивидуаль торак төзелеше	Торак пунктлар жирләре
43	ЗУ 16:24:100501:1158	596.00	Авыл хужалыгы билгелэнешендәге жирләр	Индивидуаль торак төзелеше	Торак пунктлар жирләре
Барлығы:		851101.00			

Торак пунктлар чикләреннән чыгарыла торган жир

кишәрлекләре һәм жирләр 6.2 нче таблица

№	Кадастр номеры яки участокны билгеләү	Майданы, кв.м	Жир категорияләре	Аларны планлаштырып файдалануның максаты	Планлаштырылган категория
Урта Девятово авылы					
1	Кадастр кварталы чикләрендә жирләрнең бер өлеше 16:24:100101	861.84	Торак пунктлар жирләре	Су объектлары	Авыл хужалыгы билгелэнешендәге жирләр

2	Кадастр чикләре эчендәге жирләрнең бер өлеше квартал 16:24:100101	3429.35	Торак пунктлар жирләре	Авыл хужалыкларыннан файдалану	Авыл хужалыгы билгеләнешендәг е жирләр
3	Кадастр чикләре эчендәге жирләрнең бер өлеше квартал 16:24:100101	387.28	Торак пунктлар жирләре	Авыл хужалыкларыннан файдалану	Авыл хужалыгы билгеләнешендәг е жирләр
4	Кадастр кварталы чикләрендә жирләрнең бер өлеше 16:24:100102	14067.64	Торак пунктлар жирләре	Урманнардан файдалану	Урман фонды жирләре
5	Чикләрдәге жирләрнең бер өлеше	11268.45	Торак пунктлар жирләре	Урманнардан файдалану	Урман фонды жирләре

	кадастр кварталы 16:24:100101				
6					
Смолдеярово					
4	Кадастр чикләре эчендәге жирләрнең бер өлеше квартал 16:24:100401	76.03	Торак пунктлар жирләре	Су объектлары	Авыл хужалыгы билгеләнешендәг е жирләр
5	Кадастр чикләре эчендәге жирләрнең бер өлеше квартал 16:24:100401	208.97	Торак пунктлар жирләре	Авыл хужалыкларыннан файдалану	Авыл хужалыгы билгеләнешендәг е жирләр

6	Кадастр чикләре эчендәге жирләрнең бер өлеше квартал 16:24:100401	190.51	Торак пунктлар жирләре	Авыл хужалыкларыннан файдалану	Авыл хужалыгы билгеләнешендәг е жирләр
7	ЗУ 16:24:100401:110	5 350.60	Торак пунктлар жирләре	Ритуаль эшчәнлек	Сәнәгать, энергетика, транспорт, элемент, радиоташырулар жирләре Космик эшчәнлекне, оборона, иминлек һәм башка махсус жирләрне тәмин итү өчен телевидение, информатика, жир Билгеләп кую

8	Кадастр кварталы циклерендө жирлэрнең бер өлеше 16:24:100401	1253.59	Торак пунктлар жирлэре	Ритуаль эшчэнлек	Сәнэгать, энергетика, транспорт, элементэ, радиотапшырулар жирлэре Космик жирне тээмин итү өчен телевидение, информатика, жир эшчэнлек, жир
---	---	---------	---------------------------	---------------------	--

					Оборона, иминлек һәм башка жирлэр махсус билгеләнештәге
9	Кадастр чиклэре эчендәге жирлэрнең бер өлеше квартал 16:24:100401	76.46	Торак пунктлар жирлэре	Авыл хужалыкларыннан файдалану	Авыл хужалыгы билгеләнешендәг е жирлэр
Барлығы:		37170.72			

ТЕХНИК-ЭКОНОМИК

КҮРСӘТКЕЧЛӘР

№ п/п	Күрсәткеч исеме	Берәмлек	Гамәлдә булган	Исәп-хисап срогы
I	ТЕРРИТОРИЯ			
	Муниципаль берәмлек циклерендө жирлэрнең гомуми мәйданы	га	9017.35	9017.35

	Торак пунктлар чикләрендәге жирләрнең гомуми мәйданы (һәр торак пункт буенча)	га	404.10	466.84
	шул исәптән:			
	Маматово авылы	га	11.66	11.66
	Смолдеярово авылы	га	133.88	203.04
	Емельяново авылы	га	73.00	73.00
	Урта Девятово авылы	га	185.56	382.18
	Функциональ зоналарның балансы:			
	Индивидуаль торак йортлар белән төзелеш зонасы	га	364.22	456.20
		%	4.04	5.06
	Кече катлы торак йортлар (4 катка кадәр, мансардны да кертеп) төзү зонасы	га	0.23	0.23
		%	0.00	0.00
	Ижтимагый-эшлекле зоналар	га	7.45	18.09
		%	0.08	0.20
	Житештерү зонасы	га	734.20	737.32
		%	8.14	8.18
	Инженерлык инфраструктурасы зонасы	га	1.41	1.40
		%	0.02	0.02
	Транспорт зонасы инфраструктура	га	86.52	86.52
		%	0.96	0.96
	Авыл хужалыгы файдалануы зоналары	га	70.84	67.72

		%	0.79	0.75
	Авыл хужалыгы жирлэре зонасы	га	5042.39	4928.32
		%	55.9	54.65
	Авыл хужалыгы предприятиелэренең житештерү зонасы	га	40.95	63.03
		%	0.44	0.7
	Авыл хужалыгы зонасының башка зоналары Билгеләп кую	га	11.93	0.91
		%	0.13	0.01

	Рекреация билгеләнешендәге зоналар	га		0.67
		%		0.01
	Гомуми файдаланудагы яшеллэндерелгән территорияләр зонасы (урман парклары, парклар, бакчалар, скверлар, бульварлар, шәһәр урманнары)	га	1.74	1.74
		%	0.02	0.02
	Урманнар зонасы	га	2270.28	2270.28
		%	25.17	25.18
	Зиратлар зонасы	га	2.97	3.86
		%	0.03	0.04
	Татулаштыру һәм күмү зонасы	га	0.12	0.12
		%	0.00	0.00
	Махсус билгеләнештәге яшеллэндерелгән территорияләр зонасы	га	178.54	199.74

		%	1.98	2.21
	Акваториялар зонасы	га	41.14	41.12
		%	0.46	0.46
	Башка зоналар	га	162.42	140.08
		%	1.84	1.55
	Барлығы	га	9017.35	9017.35
II	ХАЛКЫ			
2.1	Даими халыкның гомуми саны, шул исәптән:	кеше.	671	7278
2.1.1	Девятово авылы	кеше.	558	5367
2.1.2	Емельяново авылы	кеше.	49	89
2.1.3	Маматово авылы	кеше.	3	2
2.1.4	Смолдеярово	кеше.	61	1820
III	ТОРАК ФОНДЫ			
3.1	Торак фонды - шул.	мең кв. м.	20,30	363,60
3.1.1	Девятово авылы	мең кв. м.	15,60	284,55
3.1.2	Емельяново авылы	мең кв. м.	2,50	3,68
3.1.3	Маматово авылы	мең кв. м.	0,20	0,20
3.1.4	Смолдеярово	мең кв. м.	2,00	75,17
IV	СОЦИАЛЬ ҺӘМ МӘДӘНИ МИРАС ОБЪЕКТЛАРЫ			
4.1	Уку-белем билгеләнешендәге объектлар бирү	урын	154	1104
4.2	Мәктәптән тыш эшчәнлек объектлары	урын	15	1325
4.3	Мәктәпкәчә билгеләнештәге объектлар	урын	20	446

4.4	Сәламәтлек саклау объектлары	пос.в смену	12	132
4.5	Спорт һәм физкультура-савыктыру объектлары	Идән кв.м.	1392	16734
4.6	Жирлекнең жирле үзидарә органнары карамагында булган мәдәни-ял итү объектлары, шул исәптән мәдәният йортлары, китапханәләр, кинотеатрлар, халыкның ял итү үзәкләре, концерт заллары, күргәзмә заллары, музейлар урнашкан объектлар Билгеләп кую	урын	250	1383
4.7	Сәүдә билгеләнешендәге объектлар	кв.м. торг.	166	2183
4.8	Жәмәгать туклануы объектлары	урын	-	291
4.9	Көнкүреш хезмәте күрсәтү объектлары	эш урыны	-	51
4.10	Элементә объектлары	объект	1	1
4.11	Объектлар, банк филиаллары	объект	-	3
V	ТРАНСПОРТ ИНФРАСТРУКТУРАСЫ			
5.1	автомобиль юлларының озынлыгы	км	17.80	26.09
5.2	торба үткәргеч транспорты	км	8.88	8.88
VI	ИНЖЕНЕРЛЫК ИНФРАСТРУКТУРАСЫ ҺӘМ ТЕРРИТОРИЯНЕ ТӨЗЕКЛӘНДЕРҮ			
6.1	Су белән тәэмин итү			

	Су куллану	Куб. м./в тәүлекк ә	323,2	2457.3
6.2	Канализация			
	су аша	Куб. м./в тәүлекк ә	121,1	1696.8
	чистарту корылмаларының куәте	Куб. м./в тәүлекк ә	-	1100
6.3	Санитар чистарту			
	ККК күләме	куб. м./ел	-	
	КККК өчен контейнерлар	шт.	14	31
6.4	Жылылык белән тәэмин итү			
	котельныйларның гомуми саны	шт.	-	-
6.5	Газ белән тәэмин итү			
	газның еллык чыгымы	мең м3/ел	147,0	1600,7
6.6	Электр белән тәэмин итү			
	еллык электр куллану	мең кВт.ч/год	1456,1	15793,2
	исәп-хисап куәте	кВт	275,1	2984,0
	трансформатор егәрлек	кВА	323,6	3509,8
6.7	Элемтә			
	халыкның тәэмин ителеше гомуми файдаланудагы телефон челтәре	номерлар	-	-

VII	ГРАЖДАННАР ОБОРОНАСЫ БУЕНЧА ЧАРАЛАР, ТАБИГАТЬ ҺӘМ ТАБИГАТЬ САКЛАУ			
-----	--	--	--	--

7.1	Хәбәр итү системасы	шт.	1	6
7.2	Янғын сүндерү депосы, ирекле янғын сакчылары	берәмлек	-	1
7.3	Янғын сүндерү пирсы	берәмлек	-	-

Татарстан Республикасы Лаеш муниципаль районының Урта Девятово авыл жирлегенең генераль планын үтәү барышында авыл хужалыгы жирләре зонасы шәхси торак йортлар белән төзелеш зонасын арттыру исәбенә кимеде.

Файдаланган әдәбият һәм норматив документлар исемлеге

1. 2004 елның 29 декабрненән 190-ФЗ номерлы Россия Федерациясенең Шәһәр төзелеше кодексы;
2. 2001 елның 25 октябрдәге 136-ФЗ номерлы “Россия Федерациясе Жир кодексы”;
3. - Россия Федерациясенең 2006 елның 3 июнендәге 74-ФЗ номерлы Су кодексы;
4. - Россия Федерациясенең 2006 елның 4 декабрдәге 200-ФЗ номерлы Урман кодексы;
5. «Россия Федерациясендә жирле үзидарәне оештыруның гомуми принциплары турында» 2003 елның 06 октябрдәге 131-ФЗ номерлы Федераль закон;
6. «Россия Федерациясе халыкларының мәдәни мирас объектлары (тарих һәм мәдәният һәйкәлләре) турында» 2002 елның 25 июнендәге 73-ФЗ номерлы Федераль закон
7. «Жирләрне яисә жир кишәрлекләрен бер категориядән икенчесенә күчерү турында» 2004 елның 21 декабрдәге 172-ФЗ номерлы Федераль закон;
8. «Дәүләт һәм муниципаль мөлкәтне хосусыйлаштыру турында» 2001 елның 21 декабрдәге 178-ФЗ номерлы Федераль закон;

9. - 1994 елның 21 декабрдәгә 69-ФЗ номерлы «Янғын куркынычсызлыгы турында»гы федераль закон;
10. Россия Икътисади үсеш министрлыгының 2018 елның 9 гыйнварындагы 10 нчы номерлы "Федераль әһәмияттәге объектларны, региональ әһәмияттәге объектларны, жирле әһәмияттәге объектларны территорияль планлаштыру документларында тасвирлауга һәм чагылдыруга таләпләр раслау турында һәм Россия Икътисади үсеш министрлыгының 2016 елның 7 декабрдәгә боерыгының үз көчен югалтуын тану турында" боерыгы N 793 (Россия Юстиция министрлыгында теркәлгән 31.01.2018 N 49832);
11. Кагыйдәләр жыентыгы 42.13330.2016 "Шәһәр төзелеш. Шәһәр һәм авыл жирлекләрен планлаштыру һәм төзү» ярдәмче программасы «СНиП 2.07.01-89» Актуальләштерелгән редакциясе
12. СП 62.13330.2011 Кагыйдәләр жыелмасы. Газ-бүлү системалары. СНиП 42-01-2002 (раслаулар) актуальләштерелгән редакциясе 27.12.2010 № 780 Россия Төбәк министрлыгы боерыгы белән;
13. СП 42-101-2003. Проектлау һәм төзелеш буенча кагыйдәләр жыелмасы. Металл һәм полиэтилен торбалардан газ бүлү системаларын проектлау һәм төзү буенча гомуми нигезләмәләр;
14. СП 131.13330.2020. Кагыйдәләр жыелмасы. Төзелеш климатологиясе. СНиП 23-01-99* (раслаулар) һәм Россия Төзелеш министрлыгы приказы белән гамәлгә кертелде 24.12.2020 N 859/пр);
15. ГОСТ Р 22.2.10-2016. Россия Федерациясенең милли стандарты. Гадәттән тыш хәлләрдә куркынычсызлык. Территорияль планлаштыру документларын эшләгәндә гражданлык оборонасы чараларын, табигый һәм техноген характердагы гадәттән тыш хәлләрне кисәтү чараларын нигезләү һәм исәпкә алу тәртибе (Россия стандартының 2016 елның 29 июнәдәгә 727-ст боерыгы белән гамәлгә кертелде);
16. ГОСТ 22.0.03-97 «Гадәттән тыш хәлләрдә куркынычсызлык. Табигый гадәттән тыш хәлләр. Терминнар һәм билгеләмәләр (ГОСТ Р 22.0.03-95) билгеләнгән;
17. СП 30.13330.2020. Кагыйдәләр жыелмасы. Эчке суүткәргеч һәм биналарның канализациясе. СНиП 2.04.01-85* (раслаулар) һәм Россия Төзелеш министрлыгы приказы белән гамәлгә кертелде 30.12.2020 N 920/пр);
18. СП 8.13130.2020 "Янғынга каршы көрәш системалары. Янғынга каршы тышкы су белән тәмин итү. Янғын куркынычсызлыгы таләпләре»;
19. СП 32.13330.2018. Кагыйдәләр жыелмасы. Канализация. Тышкы чөлтәрләр һәм корылмалар. СНиП 2.04.03-85 (раслаулар) һәм Россия Төзелеш министрлыгы боерыгы белән гамәлгә кертелде 25.12.2018 N 860/пр);

20. СП 20.13330.2016. Кагыйдэлэр жыелмасы. Йөкләнешләр һәм тәэсирләр. СНИП 2.01.07-85 актуаль редакциясе (раслаулар). Россия Төзелеш министрлыгы боерыгы белән 03.12.2016 N 891/пр);
21. СП 104.13330.2016. Кагыйдэлэр жыелмасы. Территорияне су басудан һәм су басудан инженерлык яклавы. СНИП актуаль редакциясе 2.06.15-85 (раслаулар). Россия Төзелеш министрлыгы боерыгы белән 16.12.2016 N 964/пр);
22. СП 14.13330.2018 Кагыйдэлэр жыелмасы. Төзелеш сеймик районнарда. СНИП II-7-81* (раслаулар) актуаль редакциясе һәм Россия Төзелеш министрлыгының 2018 елның 24 маендагы 309/пр номерлы боерыгы белән гамәлгә кертелде);
23. СП 116.13330.2012 Кагыйдэлэр жыелмасы. Территорияләр, биналар һәм корылмаларны куркыныч геологик процесслардан инженер яклау. Төп нигезләмәләр. СНИП 22-02-2003 актуаль редакциясе (раслаулар). Россия Төбәк министрлыгының 2012 елның 30 июнендәге 274 номерлы боерыгы белән;
24. Шәһәр һәм авыл жирлекләрен су белән тәмин итү һәм канализацияләү (СНИП 2.07.01-89) (раслаулар). СССРның 06.11.1990 № 22 боерыгы белән;
25. СП 124.13330.2012 Кагыйдэлэр жыелмасы. Жылылык челтәрләр. СНИП 41-02-2003 актуаль редакциясе (раслаулар). Россия Төбәк министрлыгының 2012 елның 30 июнендәге 280 номерлы боерыгы белән;
26. Шәһәр электр челтәрләрен проектлау инструкциясе. РД 34.20.185-94 (раслаулар. Россия Энергетика министрлыгы 07.07.1994, "ЕЭС России" РАО 31.05.1994);
27. СО 153-34.48.519-2002. 0,4 - 35 кВ көчәнешле электр тапшыруының һава линияләрендә жепселле-оптик элемент линияләрен проектлау, төзү һәм эксплуатацияләү кагыйдәләре (раслаулар). Россия Энергетика министрлыгы 27.12.2002, Россия Элемент министрлыгы 24.04.2003);
28. "Санитар-яклау зоналары һәм предприятиеләрнең, корылмаларның һәм башка объектларның санитар классификациясе" СанПиН 2.2.1/2.1.1.1200-03 "Санитар-яклау зоналары һәм предприятиеләрнең, корылмаларның һәм башка объектларның санитар классификациясе" 2007 елның 25 сентябрдәге 74 номерлы карары (Россия Юстиция министрлыгында 10995 номерлы теркәлдә);
29. «Татарстан Республикасында жирле үзидарә турында» 2004 елның 28 июлендәге 45-ТРЗ номерлы Татарстан Республикасы Законы;

30. "Лаеш муниципаль районы" муниципаль берәмлегенә һәм аның составындагы муниципаль берәмлекләрен территорияләре чикләрен билгеләү һәм аларның статусы турында" 2005 елның 31 гыйнварындагы 28-ТРЗ номерлы Татарстан Республикасы Законы;

31. "2030 елга кадәр Татарстан Республикасын социаль-иқтисади үстерү стратегиясен раслау турында" 2015 елның 17 июндәге 40-ТРЗ номерлы Татарстан Республикасы Законы (ТР ДС тарафыннан кабул ителде);

32. «Татарстан Республикасы Жир кодексына үзгәрешләр кертү турында» 2011 елның 18 ноябрдәге 90-ТРЗ номерлы Татарстан Республикасы Законы;

33. 2018 елның 13 мартындагы 149 номерлы Татарстан Республикасы Министрлар Кабинеты карары «Калдыклар, шул исәптән каты коммуналь калдыклар белән эш итү өлкәсндә Татарстан Республикасының территориаль схемасын раслау турында»;

34. «Ижтимагый инфраструктура, социаль хезмәт күрсәтүләр белән 2024 елга кадәр тәмин ителешнең социаль гарантияләре дәрәжәсен билгеләү турында» 2009 елның 26 гыйнварындагы 42 номерлы Татарстан Республикасы Министрлар Кабинеты карары;

35. «Ижтимагый инфраструктура, социаль хезмәт күрсәтүләр белән 2024 елга кадәр тәмин ителешнең социаль гарантияләре дәрәжәсен билгеләү турында» 2009 елның 26 гыйнварындагы 42 номерлы Татарстан Республикасы Министрлар Кабинеты карары;

36. "Татарстан Республикасында каты коммуналь калдыкларны туплау нормативларын раслау турында" 2016 елның 12 декабрдәге 922 номерлы Татарстан Республикасы Министрлар Кабинеты карары;

37. «Татарстан Республикасы территориясндә каты коммуналь калдыкларны (шул исәптән аларны аерым-аерым туплау) туплау тәртибен раслау турында» 2018 елның 21 декабрдәге 1202 номерлы Татарстан Республикасы Министрлар Кабинеты карары;

38. "2020 елга кадәр һәм 2030 елга кадәр чорга кластер алымы нигезндә Татарстан Республикасының житештерү көчләрен үстерү һәм урнаштыру программасын раслау турында" 2008 елның 22 октябрдәге 763 номерлы Татарстан Республикасы Министрлар Кабинеты карары;

39. Татарстан Республикасы Министрлар Кабинетының "2014 - 2025 елларга "Татарстан Республикасы гражданнына социаль ярдәм" дәүләт программасын раслау турында" 2013 елның 23 декабрдәге 1023 номерлы карары;

40. «Татарстан Республикасы Министрлар Кабинетының 2013 елның 29 августындагы 1625-р номерлы күрсәтмәсенә үзгәрешләр кертү турында» 2019 елның 16 февралендәге 301-р номерлы Татарстан Республикасы Министрлар Кабинеты карары;

41. Татарстан Республикасы Министрлар Кабинетының 2009 елның 3 июнендәге 358 номерлы карары белән расланган Татарстан Республикасы төзелеш һәм объектлары исемлегенә белән ижтимагый инфраструктурасын үстерүнең озак сроклы концепциясе;

42. Татарстан Республикасы шәһәр төзелешен проектлауның республика нормативлары (Утв. (Министрлар Кабинетының 2013 елның 27 декабрендәге 1071 номерлы карары белән расланган).

43. Лаеш муниципаль районы Советының 2020 елның 3 февралендәге 3-РС номерлы карары белән расланган Татарстан Республикасы Лаеш муниципаль районын территорияль планлаштыру схемасы (үзгәрешләр кертү).

**СОВЕТ ЛАИШЕВСКОГО
МУНИЦИПАЛЬНОГО РАЙОНА
РЕСПУБЛИКИ ТАТАРСТАН**

Первомайская ул., д.39, г. Лаишево,
422610
Тел: 8 (84378) 2-51-51
Факс: 8 (84378) 2-55-55
e-mail: Sovet.Laishevo@tatar.ru



**ТАТАРСТАН РЕСПУБЛИКАСЫ
ЛАЕШ МУНИЦИПАЛЬ
РАЙОН СОВЕТЫ**

Беренче май ур., 39 нчы йорт, Лаеш ш.,
422610
Тел: 8 (84378) 2-51-51
Факс: 8 (84378) 2-55-55
e-mail: Sovet.Laishevo@tatar.ru

10 июнь 2019, № 31-РС

РЕШЕНИЕ

КАРАР

О подготовке проекта генерального плана Среднедевятковского сельского поселения Лаишевского муниципального района Республики Татарстан

В целях обеспечения устойчивого развития территории, развития инженерной, транспортной и социальной инфраструктур, обеспечения интересов граждан и их объединений, юридических лиц и публично-правовых образований, руководствуясь статьями 23, 24, 25 Градостроительного кодекса Российской Федерации, Федеральным законом от 6 октября 2003 г. № 131-ФЗ «Об общих принципах организации местного самоуправления в Российской Федерации», статьями 9, 10 Закона Республики Татарстан от 25.12.2010 № 98-ЗРТ «О градостроительной деятельности в Республике Татарстан», Уставом Лаишевского муниципального района Республики Татарстан, Совет Лаишевского муниципального района РЕШИЛ:

1. Приступить к подготовке проекта генерального плана Среднедевятковского сельского поселения Лаишевского муниципального района Республики Татарстан в следующем составе:

- 1) положение о территориальном планировании;
- 2) карта планируемого размещения объектов местного значения поселения;
- 3) карта границ населенных пунктов, входящих в состав поселения;
- 4) карта функциональных зон поселения.

2. Установить, что подготовка проекта генерального плана Среднедевятковского сельского поселения Лаишевского муниципального района Республики Татарстан в 100 % объеме будет осуществлена за счет средств инвестора, оплата за выполненные работы будет осуществлена в соответствии с условиями договора.

3. Установить следующие этапы работ по подготовке проекта генерального плана:

№ этапа	Наименование этапа работ
1	Заключение контракта на подготовку проекта генерального плана, подготовка технического задания
2	Подготовка проекта генерального плана

3	Проведение публичных слушаний (обсуждений) по проекту генерального плана (в том числе подготовка протокола публичных слушаний и заключения об их результатах)
4	При необходимости корректировка проекта генерального плана по результатам публичных слушаний(обсуждений)
5	Согласование проекта генерального плана в органах исполнительной власти Республики Татарстан
6	Направление проекта генерального плана, заключения о результатах публичных слушаний (обсуждений), сводного заключения Кабинета Министров Республики Татарстан в Совет Лаишевского муниципального района Республики Татарстан для его утверждения


4. Организацию работ по подготовке проекта генерального плана возложить на начальника отдела архитектуры и градостроительства Исполнительного комитета Лаишевского муниципального района Республики Татарстан.

5. Опубликовать настоящее решение в районной газете «Камская новь» («Кама ягы»), на официальном портале правовой информации Республики Татарстан в информационно-телекоммуникационной сети Интернет по веб-адресу: <http://pravo.tatarstan.ru> и на официальном сайте Лаишевского муниципального района в информационно-телекоммуникационной сети Интернет по веб-адресу: <http://laishevo.tatarstan.ru>.

6. Настоящее решение вступает в силу с момента его официального опубликования (обнародования).

7. Контроль за исполнением настоящего решения возложить на Руководителя Исполнительного комитета Лаишевского муниципального района Республики Татарстан М.В. Фадеева.

**Глава - председатель Совета
муниципального района**



М.П. Афанасьев

**СОВЕТ ЛАИШЕВСКОГО
МУНИЦИПАЛЬНОГО РАЙОНА
РЕСПУБЛИКИ ТАТАРСТАН**

Первомайская ул., д.39, г. Лаишево,
422610
Тел: 8 (84378) 2-51-51
Факс: 8 (84378) 2-55-55
e-mail: Sovet.Laishevo@tatar.ru



**ТАТАРСТАН РЕСПУБЛИКАСЫ
ЛАЕШ МУНИЦИПАЛЬ
РАЙОН СОВЕТЫ**

Беренче май ур., 39 нчы йорт, Лаеш ш.,
422610
Тел: 8 (84378) 2-51-51
Факс: 8 (84378) 2-55-55
e-mail: Sovet.Laishevo@tatar.ru

10 июнь 2019, № 31-РС

РЕШЕНИЕ

КАРАР

О подготовке проекта генерального плана Среднедевятковского сельского поселения Лаишевского муниципального района Республики Татарстан

В целях обеспечения устойчивого развития территории, развития инженерной, транспортной и социальной инфраструктур, обеспечения интересов граждан и их объединений, юридических лиц и публично-правовых образований, руководствуясь статьями 23, 24, 25 Градостроительного кодекса Российской Федерации, Федеральным законом от 6 октября 2003 г. № 131-ФЗ «Об общих принципах организации местного самоуправления в Российской Федерации», статьями 9, 10 Закона Республики Татарстан от 25.12.2010 № 98-ЗРТ «О градостроительной деятельности в Республике Татарстан», Уставом Лаишевского муниципального района Республики Татарстан, Совет Лаишевского муниципального района РЕШИЛ:

1. Приступить к подготовке проекта генерального плана Среднедевятковского сельского поселения Лаишевского муниципального района Республики Татарстан в следующем составе:

- 1) положение о территориальном планировании;
- 2) карта планируемого размещения объектов местного значения поселения;
- 3) карта границ населенных пунктов, входящих в состав поселения;
- 4) карта функциональных зон поселения.

2. Установить, что подготовка проекта генерального плана Среднедевятковского сельского поселения Лаишевского муниципального района Республики Татарстан в 100 % объеме будет осуществлена за счет средств инвестора, оплата за выполненные работы будет осуществлена в соответствии с условиями договора.

3. Установить следующие этапы работ по подготовке проекта генерального плана:

№ этапа	Наименование этапа работ
1	Заключение контракта на подготовку проекта генерального плана, подготовка технического задания
2	Подготовка проекта генерального плана

3	Проведение публичных слушаний (обсуждений) по проекту генерального плана (в том числе подготовка протокола публичных слушаний и заключения об их результатах)
4	При необходимости корректировка проекта генерального плана по результатам публичных слушаний(обсуждений)
5	Согласование проекта генерального плана в органах исполнительной власти Республики Татарстан
6	Направление проекта генерального плана, заключения о результатах публичных слушаний (обсуждений), сводного заключения Кабинета Министров Республики Татарстан в Совет Лаишевского муниципального района Республики Татарстан для его утверждения

4. Организацию работ по подготовке проекта генерального плана возложить на начальника отдела архитектуры и градостроительства Исполнительного комитета Лаишевского муниципального района Республики Татарстан.

5. Опубликовать настоящее решение в районной газете «Камская новь» («Кама ягы»), на официальном портале правовой информации Республики Татарстан в информационно-телекоммуникационной сети Интернет по веб-адресу: <http://pravo.tatarstan.ru> и на официальном сайте Лаишевского муниципального района в информационно-телекоммуникационной сети Интернет по веб-адресу: <http://laishevo.tatarstan.ru>.

6. Настоящее решение вступает в силу с момента его официального опубликования (обнародования).

7. Контроль за исполнением настоящего решения возложить на Руководителя Исполнительного комитета Лаишевского муниципального района Республики Татарстан М.В. Фадеева.

**Глава - председатель Совета
муниципального района**



М.П. Афанасьев

Приложение №2

Приложение №1
к Контракту № 154-2019 от 10.10.2019

УТВЕРЖДАЮ:

Руководитель

Исполнительного комитета

Лаишевского муниципального района

Республики Татарстан



И.Ф. Зарипов
(подпись) (отчество указывается при наличии)

М.П.

« 07 » августа 20 20 года

Техническое задание на разработку проекта генерального плана
Среднедевятиовского сельского поселения Лаишевского муниципального района
Республики Татарстан (далее – генеральный план)

№ п/п	Перечень основных требований	Содержание требований
1	Общие данные	
1.1	Вид документа	Подготовка Генерального плана Среднедевятиовского сельского поселения Лаишевского муниципального района Республики Татарстан
1.2	Основание для разработки проекта генерального плана	Решение Совета Лаишевского муниципального района Республики Татарстан «О подготовке проекта генерального плана Среднедевятиовского сельского поселения Лаишевского муниципального района Республики Татарстан» от 10 июня 2019 г. № 31-РС
1.3	Заказчик	Исполнительный комитет Лаишевского муниципального района Республики Татарстан
1.4	Источник финансирования работ	Средства инвестора
1.5	Начало и сроки выполнения работ	Начало выполнения работ по проекту генерального плана Среднедевятиовского сельского поселения Лаишевского муниципального района Республики Татарстан: с момента заключения соглашения на разработку проекта генерального плана. Общая продолжительность выполнения работ в соответствии с пунктом 3.1 данного технического задания 165 календарных дней, в том числе продолжительность разработки генерального плана

		20 календарных дней.
1.6	Цели и задачи разработки проекта генерального плана	<p>Цели:</p> <ol style="list-style-type: none"> 1. Разработать проект генерального плана Среднедевятковского сельского поселения Ланшевского муниципального района Республики Татарстан. 2. Создание комфортных условий жизнедеятельности населения и условий для привлечения инвестиций на основе рационального использования природно-ресурсного и социально-экономического потенциала территории. <p>Задачи:</p> <ol style="list-style-type: none"> 1. Отображение в проекте генерального плана границ населенных пунктов в соответствии данными государственного кадастра недвижимости. 2. Совершенствование планировочной структуры населённых пунктов. 3. Оптимизация функционального зонирования территории. 4. Обоснование границ и параметров функциональных зон. 5. Обоснование размещения объектов, необходимых для реализации полномочий органов местного самоуправления поселений. 6. Обоснование размещения объектов федерального значения, объектов регионального значения, объектов местного значения муниципального района (при наличии). 7. Оценка возможного влияния планируемых для размещения объектов регионального значения на комплексное развитие территории поселений. 8. Разработка комплекса мер по сохранению и использованию объектов культурного наследия, ценных природных комплексов и объектов. 9. Разработка мероприятий по минимизации последствий чрезвычайных ситуаций природного и техногенного характера с учётом инженерно-технических мероприятий гражданской обороны, предупреждения чрезвычайных ситуаций и обеспечения пожарной безопасности. 10. Подготовка сведений о границах населенных пунктов для внесения в Единый государственный реестр недвижимости (далее – ЕГРН). 11. При разработке проекта генерального плана Среднедевятковского сельского поселения

		Лаишевского муниципального района Республики Татарстан перевести земельный участок с кадастровым номером 16:24:060201:36, находящийся по адресу: Республика Татарстан, Лаишевский муниципальный район, Среднедевятовское сельское поселение, площадью 40 375 кв.м. в категорию земель промышленности
2	Исходные данные и материалы для разработки проекта генерального плана	
2.1	Документы, необходимые для учета при разработке проекта генерального плана	<p>Материалы схем территориального планирования Российской Федерации;</p> <p>материалы схемы территориального планирования Республики Татарстан;</p> <p>материалы схемы территориального планирования Лаишевского муниципального района Республики Татарстан;</p> <p>материалы генерального плана Среднедевятовского сельского поселения Лаишевского муниципального района Республики Татарстан;</p> <p>сведения ЕГРН;</p> <p>данные по современному использованию территории, в том числе по размещению объектов капитального строительства;</p> <p>анкетная форма исходных данных для разработки проекта генерального плана;</p> <p>статистические материалы о современном социально-экономическом положении, демографических ресурсах, об инженерно-транспортной инфраструктуре, промышленности, сельском и лесном хозяйстве, строительстве, охране окружающей среды;</p> <p>сведения о законодательно-правовой базе (местные нормативно-правовые акты в области градостроительства и природопользования);</p> <p>планы и программы комплексного социально-экономического развития, с учетом программ, реализуемых за счет средств федерального бюджета, бюджетов области, местных бюджетов, решений органов государственной власти, органов местного самоуправления, инвестиционных программ субъектов естественных монополий, организаций коммунального комплекса;</p> <p>иные документы, положения которых должны быть отражены в проектах Генерального плана.</p>
2.2	Нормативно-правовая база разработки проекта	Градостроительный кодекс Российской Федерации; Земельный кодекс Российской Федерации;

генерального плана	<p>Водный кодекс Российской Федерации;</p> <p>Лесной кодекс Российской Федерации;</p> <p>Воздушный кодекс Российской Федерации;</p> <p>Гражданский кодекс Российской Федерации;</p> <p>Федеральный закон от 06.10.2003 №131-ФЗ «Об общих принципах организации местного самоуправления в Российской Федерации»;</p> <p>Федеральный закон Российской Федерации от 10.01.2002 №7-ФЗ «Об охране окружающей среды»;</p> <p>Федеральный закон Российской Федерации от 21.02.1992 № 2395-1 «О недрах»;</p> <p>Федеральный закон Российской Федерации от 30.03.1999 №52-ФЗ «О санитарно-эпидемиологическом благополучии населения»;</p> <p>Федеральный закон Российской Федерации от 27.05.1996 №57-ФЗ «О государственной охране»;</p> <p>Федеральный закон Российской Федерации от 25.06.2002 №73-ФЗ «Об объектах культурного наследия (памятниках истории и культуры) народов Российской Федерации»;</p> <p>Федеральный закон Российской Федерации от 21.12.2004 №172-ФЗ «О переводе земель или земельных участков из одной категории в другую»;</p> <p>Федеральный закон Российской Федерации от 21.12.2001 №178-ФЗ «О приватизации государственного и муниципального имущества»;</p> <p>Федеральный закон Российской Федерации от 29.07.2017 №280-ФЗ «О внесении изменений в отдельные законодательные акты Российской Федерации в целях устранения противоречий в сведениях государственных реестров и установления принадлежности земельного участка к определенной категории земель»;</p> <p>Федеральный закон Российской Федерации от 10.01.2003 №17-ФЗ «О железнодорожном транспорте в Российской Федерации»;</p> <p>Федеральный закон Российской Федерации от 08.11.2007 №257-ФЗ «Об автомобильных дорогах и дорожной деятельности в Российской Федерации и о внесении изменений в отдельные законодательные акты Российской Федерации»;</p> <p>Федеральный закон Российской Федерации от 29.07.2017 №217-ФЗ «О ведении гражданами садоводства и огородничества для собственных нужд и о внесении изменений в отдельные</p>
--------------------	--

	<p>законодательные акты Российской Федерации);</p> <p>Федеральный закон Российской Федерации от 22.07.2008 №123-ФЗ «Технический регламент о требованиях пожарной безопасности»;</p> <p>Федеральный закон Российской Федерации от 21.12.1994 №68-ФЗ «О защите населения и территорий от чрезвычайных ситуаций природного и техногенного характера»;</p> <p>Федеральный закон Российской Федерации от 13.07.2015 №218-ФЗ «О государственной регистрации недвижимости»;</p> <p>Закон Республики Татарстан от 28.07.2004 №45-ЗРТ «О местном самоуправлении в Республике Татарстан»;</p> <p>Постановление Правительства Российской Федерации от 03.03.2018 №222 (ред. от 21.12.2018) «Об утверждении Правил установления санитарно-защитных зон и использования земельных участков, расположенных в границах санитарно-защитных зон»;</p> <p>Постановление Главного государственного санитарного врача Российской Федерации от 25.09.2007 №74 (ред. от 25.04.2014) «О введении в действие новой редакции санитарно-эпидемиологических правил и нормативов СанПиН 2.2.1/2.1.1.1200-03 «Санитарно-защитные зоны и санитарная классификация предприятий, сооружений и иных объектов»;</p> <p>Постановление Правительства Российской Федерации от 24.02.2009 №160 (ред. от 21.12.2018) «О порядке установления охранных зон объектов электросетевого хозяйства и особых условий использования земельных участков, расположенных в границах таких зон» (вместе с «Правилами установления охранных зон объектов электросетевого хозяйства и особых условий использования земельных участков, расположенных в границах таких зон»);</p> <p>Постановление Главного государственного санитарного врача Российской Федерации от 25.09.2007 №74 (ред. от 25.04.2014) «О введении в действие новой редакции санитарно-эпидемиологических правил и нормативов СанПиН 2.2.1/2.1.1.1200-03 «Санитарно-защитные зоны и санитарная классификация предприятий, сооружений</p>
--	--

	<p>и иных объектов»;</p> <p>Постановление Кабинета Министров Республики Татарстан от 26 января 2009 №42 «Об установлении уровня социальных гарантий обеспеченности общественной инфраструктурой, социальными услугами до 2024 года» (с изменениями и дополнениями);</p> <p>Постановление Кабинета Министров Республики Татарстан от 10.12.2018 №1099 «О внесении изменений в республиканские нормативы градостроительного проектирования, утвержденные постановлением Кабинета Министров Республики Татарстан от 27.12.2013 №1071 «Об утверждении республиканских нормативов градостроительного проектирования Республики Татарстан»;</p> <p>Постановление Кабинета Министров Республики Татарстан от 06.05.2017 №263 «Об утверждении Порядка ликвидации неиспользуемых скотомогильников (биотермических ям) на территории Республики Татарстан»;</p> <p>Приказ Министерства регионального развития Российской Федерации от 27.12.2010 №780 «Об утверждении свода правил «СНиП 42-01-2002 «Газораспределительные системы»;</p> <p>Приказ Министерства строительства Российской Федерации от 15.08.2018 №520/пр «Об утверждении Изменения №1 к СП 42.13330.2011 «СНиП 2.07.01-89* Градостроительство. Планировка и застройка городских и сельских поселений»;</p> <p>Постановление Правительства Российской Федерации от 31.12.2015 №1532 «Об утверждении Правил предоставления документов, направляемых или предоставляемых в соответствии с частями 1, 3-13, 15 статьи 32 Федерального закона «О государственной регистрации недвижимости» в федеральный орган исполнительной власти (его территориальные органы), уполномоченный Правительством Российской Федерации на осуществление государственного кадастрового учета, государственной регистрации прав, ведение Единого государственного реестра недвижимости и предоставление сведений, содержащихся в Едином государственном реестре недвижимости»;</p> <p>Постановление Правительства Российской Федерации от 12.04.2012 №289 «О федеральной</p>
--	--

		<p>государственной информационной системе территориального планирования»;</p> <p>Приказ Министерства экономического развития Российской Федерации от 23.11.2018 №650 «Об установлении формы графического описания местоположения границ населенных пунктов, территориальных зон, особо охраняемых природных территорий, зон с особыми условиями использования территории, формы текстового описания местоположения границ населенных пунктов, территориальных зон, требований к точности определения координат характерных точек границ населенных пунктов, территориальных зон, особо охраняемых природных территорий, зон с особыми условиями использования территории, формату электронного документа, содержащего сведения о границах населенных пунктов, территориальных зон, особо охраняемых природных территорий, зон с особыми условиями использования территории, и о признании утратившими силу приказов Министерства экономического развития Российской Федерации от 23 марта 2016 года №163 и от 4 мая 2018 года №236»;</p> <p>Приказ Министерства экономического развития Российской Федерации от 09.01.2018 №10 «Об утверждении Требований к описанию и отображению в документах территориального планирования объектов федерального значения, объектов регионального значения, объектов местного значения и о признании утратившим силу приказа Министерства экономического развития Российской Федерации от 7 декабря 2016 года №793»;</p> <p>Приказ Министерства экономического развития Российской Федерации от 01.09.2014 №540 «Об утверждении классификатора видов разрешенного использования земельных участков»;</p> <p>Приказ Министерства регионального развития Российской Федерации от 26.05.2011 №244 «Об утверждении Методических рекомендаций по разработке проекта генерального плана поселений и городских округов» и иных нормативных правовых актов в области регулирования градостроительной деятельности»;</p> <p>Приказ Министерства экономического развития Российской Федерации от 19.08.2018 №498 «Об</p>
--	--	---

	<p>утверждении требований к структуре и форматам информации, составляющий информационный ресурс федерального государственной информационной системе территориального планирования);</p> <p>СанПиН 2.4.1.3049-13 «Санитарно-эпидемиологические требования к устройству, содержанию и организации режима работы в дошкольных организациях» (утв. Постановлением от 15.05.2013 №26 с изменениями и дополнениями);</p> <p>СанПиН 2.4.4.3172-14 «Санитарно-эпидемиологические требования к устройству, содержанию и организации режима работы образовательных организаций дополнительного образования детей» (утв. Постановлением Главного государственного санитарного врача Российской Федерации от 04.07.2014 №41);</p> <p>СанПиН 2.1.3.2630-10 «Санитарно-эпидемиологические требования к организациям, осуществляющим медицинскую деятельность» (утв. Постановлением Главного государственного санитарного врача Российской Федерации от 18.05.2010 №58) (с изменениями и дополнениями);</p> <p>Свод правил СП 42-101-2003 «Общие положения по проектированию и строительству газораспределительных систем из металлических и полиэтиленовых труб»;</p> <p>Свод правил СП 131.13330.2012 «Строительная климатология» Актуализированная редакция СНиП 23-01-99* (с изменениями);</p> <p>СанПиН 2.2.1/2.1.1.1200-03 «Санитарно-защитные зоны и санитарная классификация предприятий, сооружений и иных объектов» (утв. постановлением Главного государственного санитарного врача Российской Федерации от 25 сентября 2007 года №74);</p> <p>Пособие по водоснабжению и канализации городских и сельских поселений (к СНиП 2.07.01-89);</p> <p>Свод правил СП 124.13330.2012 «СНиП 41-02-2003 «Тепловые сети»;</p> <p>Свод правил «СНиП 2.04.02-84* «Водоснабжение. Наружные сети и сооружения»;</p> <p>Свод правил СП 30.13330 «СНиП 2.04.01-85* Внутренний водопровод и канализация зданий»;</p> <p>Свод правил СП 32.13330.2018 «СНиП 2.04.03-85 Канализация. Наружные сети и сооружения»;</p>
--	---

		<p>«Инструкция по проектированию городских электрических сетей. РД 34.20.185-94» (утв. Министерства Энергетики Российской Федерации 07.07.1994, РАО «ЕЭС России» 31.05.1994) (с изм. от 29.06.1999);</p> <p>СО 153-34.48.519-2002 «Правила проектирования, строительства и эксплуатации волоконно-оптических линий связи на воздушных линиях электропередачи напряжением 0,4-35 кВ»;</p> <p>СанПиН 2.1.4.1110-02 «Зоны санитарной охраны источников водоснабжения и водопроводов питьевого назначения» (с изменениями и дополнениями);</p> <p>Свод правил СП 36.13330.2012 «СНиП 2.05.06-85*. Магистральные трубопроводы» (с изменениями и дополнениями);</p> <p>Свод правил СП 284.1325800.2016 «Трубопроводы промышленные для нефти и газа. Правила проектирования и производства работ»;</p> <p>Правила охраны магистральных трубопроводов (с изменениями и дополнениями);</p> <p>Ветеринарно-санитарные правила сбора, утилизации и уничтожения биологических отходов, утв. Главным государственным ветеринарным инспектором Российской Федерации 04.12.1995 (с изменениями на 16 августа 2007 года);</p> <p>Указ Президента Российской Федерации от 13 ноября 2012 №1522 «О создании комплексной системы экстренного оповещения населения об угрозе возникновения или о возникновении чрезвычайных ситуаций»;</p> <p>ГОСТ Р 22.2.10-2016 «Безопасность в чрезвычайных ситуациях. Порядок обоснования и учета мероприятий по гражданской обороне, мероприятий по предупреждению чрезвычайных ситуаций природного и техногенного характера при разработке документов территориального планирования»;</p> <p>Свод правил СП 165.1325800.2014 «Инженерно-технические мероприятия по гражданской обороне» Актуализированная редакция СНиП 2.01.51-90» (в части, не противоречащей Градостроительному кодексу Российской Федерации).</p>
2.3	Картографические материалы	1, Картографические материалы Единой электронной картографической основы Российской Федерации и Республики Татарстан, включающие:

		<p>цифровые топографические и иные карты открытого пользования масштаба 1:10000 (при отсутствии карт масштаба 1:10000 допускается использование карт масштаба 1:25000);</p> <p>ортофотопланы масштаба 1:10000;</p> <p>ортофотопланы масштаба 1:2000 (для территорий населенных пунктов);</p> <p>2. Картографические материалы действующего генерального плана Среднедевятовского сельского поселения Лаишевского муниципального района, схем территориального планирования Республики Татарстан и Лаишевского муниципального района Республики Татарстан, представленные в векторной и растровой форме;</p> <p>3. Дополнительные тематические карты.</p>
2.4	Сведения Единого государственного реестра недвижимости	<p>Кадастровые планы территорий кадастровых кварталов в границах Среднедевятовского сельского поселения Лаишевского муниципального района Республики Татарстан, содержащие информацию о внесенных в Единых государственный реестр недвижимости сведениях о:</p> <p>границе Среднедевятовского сельского поселения Лаишевского муниципального района Республики Татарстан;</p> <p>границах населенных пунктов, входящих в состав Среднедевятовского сельского поселения Лаишевского муниципального района Республики Татарстан;</p> <p>земельных участках;</p> <p>объектах капитального строительства;</p> <p>зонах с особыми условиями использования территорий;</p> <p>особо охраняемых природных территориях;</p> <p>границах лесничеств;</p> <p>иных территориях и зонах в соответствии с частью 8 статьи 23 Градостроительного кодекса Российской Федерации.</p>
2.5	Сведения информационных ресурсов	<p>1. Сведения о развитии территории, об ограничениях использования территории, содержащиеся в федеральной государственной информационной системе территориального планирования и информационных ресурсах органов исполнительной власти Республики Татарстан;</p> <p>2. Сведения о недропользовании, транспортной инфраструктуре, в том числе трубопроводном</p>

		транспорте, инженерной инфраструктуре, водных объектах; лесоустройстве, содержащиеся в информационных ресурсах органов исполнительной власти Российской Федерации и Республики Татарстан, организаций - недропользователей, организаций, эксплуатирующих объекты трубопроводного транспорта и инженерной инфраструктуры, проектных институтов.
2.6	Основные характеристики территории поселения муниципального района Республики Татарстан	Среднедевятиовское сельское поселение Лаишевского муниципального района Республики Татарстан. Населенные пункты, входящие в состав поселения: село Среднее Девятово, село Емельяново, деревня Смолдеярово, деревня Маматово. Численность населения поселения: 671 человек (по состоянию на 2019 год); Площадь территории поселения: 9026,9 га.
2.7	Дополнительные исходные данные, необходимые для разработки проекта генерального плана	1. Заполненная анкетная форма исходных данных для разработки проекта генерального плана. 2. Фактические границы кладбищ, расположенных на территории Среднедевятиовского сельского поселения Лаишевского муниципального района Республики Татарстан, с указанием поворотных точек и их координат. 3. Картографическая основа масштаба 1:10000, не содержащая сведения, отнесенные к государственной тайне на территорию Среднедевятиовского сельского поселения Лаишевского муниципального района Республики Татарстан. 4. Иная информация, необходимая для разработки проекта генерального плана.
2.8	Порядок предоставления исходных данных для разработки проекта генерального плана	1. Исполнитель самостоятельно осуществляет сбор исходных данных для разработки проекта генерального плана. Заказчик оказывает содействие в получении необходимых исходных данных для разработки проекта генерального плана, находящихся в распоряжении третьих лиц; 2. Заказчик предоставляет Исполнителю исходные данные, находящиеся в его распоряжении, в течение 10 календарных дней с момента поступления запроса от Исполнителя о предоставлении исходных данных.
3	Требования к содержанию работы	
3.1	Основные требования к порядку подготовки проекта генерального плана	Подготовка проекта генерального плана либо внесения изменений в генеральный план осуществляется с учетом статьи 24 Градостроительного кодекса Российской Федерации

		соответственно.
3.2	Расчетные периоды (этапы) разработки проекта генерального плана	<p>Работы необходимо выполнить в 3 этапа (начало выполнения последующего этапа возможно исключительно после принятия Заказчиком предыдущего этапа);</p> <p>1 этап. Разработка проекта генерального плана. Продолжительность 20 календарных дней, включает в себя:</p> <p>1) сбор, систематизация исходных данных и материалов. Анализ современного использования и комплексная оценка территории – 5 календарных дней.</p> <p>2) разработка проекта генерального плана в составе положения о территориальном планировании и карт, входящих в состав проекта генерального плана, материалов по обоснованию проекта генерального плана. Сдача на согласование Заказчику проекта генерального плана. Подготовка описаний местоположения границ населенных пунктов – 10 календарных дней.</p> <p>3) предварительная проверка описаний местоположения границ населенных пунктов в Управлении Росреестра по Республике Татарстан на соответствие требованиям об отсутствии пересечений границ. Передача заказчику результатов проверки в Управлении Росреестра по Республике Татарстан. В случае получения отрицательного результата проверки, необходимо устранить замечания Управления Росреестра по Республике Татарстан и повторить процедуру проверки – 5 календарных дней.</p> <p>2 этап. Согласование проекта генерального плана. Продолжительность – 130 календарных дней, включает в себя:</p> <p>1) согласование проекта генерального плана с федеральными органами исполнительной власти, в соответствии с постановлением Кабинета Министров Республики Татарстан №310 от 17 апреля 2012 года «Об утверждении порядка рассмотрения проектов схем территориального планирования двух и более субъектов Российской Федерации, проектов схем территориального планирования субъектов Российской Федерации, имеющих общую границу с Республикой Татарстан, проектов документов территориального планирования муниципальных</p>

		<p>образований Республики Татарстан и подготовки на них заключений», органами местного самоуправления. Доработка проекта генерального плана в соответствии с замечаниями – 90 календарных дней.</p> <p>2) проведение публичных слушаний или общественных обсуждений по проекту генерального плана. Доработка проекта генерального плана по итогам публичных слушаний или общественных обсуждений – 40 календарных дней.</p> <p>3 этап. Утверждение проекта генерального плана. Продолжительность – 15 календарных дней, включает в себя:</p> <p>1) утверждение проекта генерального плана – 10 календарных дней.</p> <p>2) сдача Заказчику утвержденного проекта генерального плана, в том числе описаний местоположения границ населенных пунктов для передачи в орган регистрации прав сведений о границах населенных пунктов (в том числе границах образуемых населенных пунктов), входящих в состав поселения, которые должны содержать графическое описание местоположения границ населенных пунктов, перечень координат характерных точек этих границ в системе координат, используемой для ведения ЕГРН. Внесение сведений о границах населенных пунктов в ЕГРН – 5 календарных дней.</p>
3.3	Сбор, систематизация исходных данных для разработки проекта генерального плана	Систематизированные исходные данные, используемые для разработки проекта генерального плана, подлежат передаче Исполнителем Заказчику на электронном носителе с приложением копий всех документов.
3.4	Положение о территориальном планировании и карты, входящие в состав проекта генерального плана	Положение о территориальном планировании и карты, входящие в состав проекта генерального плана, разрабатываются в соответствии со статьей 23 Градостроительного кодекса Российской Федерации.
3.5	Материалы по обоснованию проекта генерального плана	Материалы по обоснованию проекта генерального плана в текстовой форме и в виде карт разрабатываются в соответствии со статьей 23 Градостроительного кодекса Российской Федерации.
3.6	Требования к формату представления материалов проекта генерального плана для передачи Заказчику	1. В положении о территориальном планировании в составе проекта генерального плана, а также материалах по обоснованию проекта генерального плана в текстовой форме за единицу измерения

	<p>площади земель принимается гектар (округление значений осуществляется с точностью до четырех знаков после запятой), на картах, входящих в состав проекта генерального плана, а также материалов по обоснованию проекта генерального плана, площадь земель указывается в кв.м.</p> <p>2. Положение о территориальном планировании в составе проекта генерального плана, а также материалы по обоснованию проекта генерального плана в текстовой форме разрабатываются на стандартных листах формата А4 (210 x 297 мм) с применением текстового редактора Microsoft Word в формате *.doc или другом, совместимом с ним формате, с использованием шрифта Times New Roman размером 14 (для оформления табличных материалов размером 12) через одинарный интервал и размером полей:</p> <p>20 мм – левое;</p> <p>15 мм – правое;</p> <p>15 мм – верхнее;</p> <p>15 мм – нижнее.</p> <p>3. Графические материалы, импортированные в положение о территориальном планировании в составе проекта генерального плана, а также материалы по обоснованию проекта генерального плана в текстовой форме, должны быть представлены в виде растровых изображений в формате *.jpeg с разрешением не менее 300 dpi и иметь размер, кратный листу формата А4;</p> <p>4. Карты, входящие в состав проекта генерального плана и материалов по его обоснованию, в векторном формате данных:</p> <p>должны соответствовать требованиям, установленным приказом Министерства экономического развития Российской Федерации от 9 января 2018 года №10 «Об утверждении Требований к описанию и отображению в документах территориального планирования объектов федерального значения, объектов регионального значения, объектов местного значения и о признании утратившим силу приказа Минэкономразвития России от 7 декабря 2016 года №793»;</p> <p>должны иметь масштаб 1:10000;</p> <p>должны быть выполнены на картографической основе масштаба 1:10000, не содержащей сведения, отнесенные к государственной тайне;</p>
--	--

	<p>должны быть представлены в местной системе координат кадастрового округа 16 (МСК-16);</p> <p>должны иметь наименования и форматы, доступные для загрузки в федеральную государственную информационную систему территориального планирования (gml, sxf/rse, mif/mid, shp/dbf, dwg/dbf).</p> <p>5. Копии карт, входящих в состав проекта генерального плана и материалов по его обоснованию, должны быть представлены в растровых форматах *.jpeg, *.jpg с разрешением не менее 300 dpi в масштабе 1:10000 и иметь размер, кратный листу формата А4;</p> <p>6. Сведения о границах населенных пунктов (в том числе границах образуемых населенных пунктов), входящих в состав Среднедевятковского сельского поселения Лаишевского муниципального района Республики Татарстан, являющиеся обязательным приложением к проекту генерального плана:</p> <p>должны соответствовать требованиям, установленным приказом Министерства экономического развития Российской Федерации от 23 ноября 2018 года №650 «Об установлении формы графического описания местоположения границ населенных пунктов, территориальных зон, особо охраняемых природных территорий, зон с особыми условиями использования территории, формы текстового описания местоположения границ населенных пунктов, территориальных зон, требований к точности определения координат характерных точек границ населенных пунктов, территориальных зон, особо охраняемых природных территорий, зон с особыми условиями использования территории, формату электронного документа, содержащего сведения о границах населенных пунктов, территориальных зон, особо охраняемых природных территорий, зон с особыми условиями использования территории, и о признании утратившими силу приказов Минэкономразвития России от 23 марта 2016 года №163 и от 4 мая 2018 года №236»;</p> <p>должны быть представлены в текстовой форме в формате *.pdf, а также в форме электронных XML-документов в соответствии с форматом, используемым при внесении в Единый государственный реестр недвижимости сведений о</p>
--	--

		<p>границах населенных пунктов (в том числе границах образуемых населенных пунктов), входящих в состав поселения муниципального района Республики Татарстан, в порядке межведомственного информационного взаимодействия.</p>
3.7	<p>Согласование проекта генерального плана, проведение публичных слушаний или общественных обсуждений. Доработка проекта генерального плана</p>	<ol style="list-style-type: none"> 1. Исполнитель передает Заказчику подготовленный проект генерального плана и материалы по его обоснованию в электронном формате, необходимом для размещения в федеральной государственной информационной системе территориального планирования; 2. В случае разработки проекта внесения изменений в генеральный план Исполнитель прилагает к указанному документу таблицу внесенных им изменений; 3. Заказчик размещает проект генерального плана и материалы по его обоснованию в федеральной государственной информационной системе территориального планирования в соответствии с постановлением Правительства Российской Федерации от 12 апреля 2012 года №289 «О федеральной государственной информационной системе территориального планирования» в объеме и составе, соответствующем статье 23 Градостроительного кодекса Российской Федерации. Размещаемые документы должны быть подписаны усиленной квалифицированной электронной подписью; 4. Исполнитель передает Заказчику демонстрационные материалы для проведения общественных обсуждений или публичных слушаний по проекту генерального плана, в том числе слайдовую презентацию (в случае необходимости, по решению Заказчика); 5. Исполнитель участвует в процессе общественных обсуждений или публичных слушаний по проекту генерального плана (в случае необходимости, по решению Заказчика); 6. Исполнитель устраняет замечания с учетом сводного заключения, поступившего от Кабинета Министров Республики Татарстан, результатов общественных обсуждений или публичных слушаний и подготавливает окончательную редакцию проекта генерального плана; 7. Исполнитель сопровождает проект генерального

		плана в процессе его утверждения.
3.8	Мероприятия, проводимые после утверждения проекта генерального плана	<p>1. Исполнитель формирует необходимый пакет документов с описанием местоположения границ населенных пунктов в составе и формате, требуемом для внесения Заказчиком сведений о границах населенных пунктов (в том числе границ образуемых населенных пунктов), входящих в состав Среднедевятовского сельского поселения Ланшевского муниципального района Республики Татарстан, в Единый государственный реестр недвижимости, и передает его Заказчику;</p> <p>2. Исполнитель передает Заказчику материалы проекта генерального плана (положение о территориальном планировании, карты, входящие в состав генерального плана, сведения о границах населенных пунктов (в том числе границ образуемых населенных пунктов), входящих в состав Среднедевятовского сельского поселения Ланшевского муниципального района Республики Татарстан), а также материалы по обоснованию генерального плана в текстовой форме и в виде карт, в электронной форме на компакт – дисках (CD, DVD) в двух экземплярах с учетом следующих требований: генеральный план и материалы по его обоснованию оформляются как в режиме для открытого доступа, так и режиме «Для служебного пользования» (в случае необходимости), в том числе карты, входящие в состав генерального плана и материалов по его обоснованию, выполняются в растровой и векторной модели данных; при наличии сведений, составляющих государственную тайну, генеральный план и материалы по его обоснованию оформляются в режиме «С» («Секретно») или «СС» («Совершенно секретно»), при наличии необходимых оснований. При этом карты, входящие в состав генерального плана или материалов по его обоснованию, с грифом «С» и (или) «СС» выполняются в растровом и векторном видах с соблюдением законодательства о государственной тайне.</p> <p>3. Исполнитель передает Заказчику положение о территориальном планировании и карты, входящие в состав проекта генерального плана, а также материалы по его обоснованию в текстовой форме и в виде карт на бумажном носителе в виде томов (книг)</p>

		<p>в двух экземплярах;</p> <p>4. Дополнительно по результатам выполнения работ Исполнитель представляет Заказчику: сопроводительное письмо о завершении работ; два экземпляра акта сдачи-приемки работ.</p> <p>5. Заказчик в течение 14 (четырнадцати) рабочих дней с момента получения всех документов и материалов, указанных в пункте 3.8 настоящего технического задания, рассматривает результаты работ и принимает решение о приемке работ либо формулирует обоснованные требования к доработке, если работы выполнены Исполнителем не полностью. В этом случае Исполнитель осуществляет доработку материалов в рамках настоящего технического задания за свой счет.</p>
3.9	Гарантийные обязательства	<p>1. Срок действия гарантийных обязательств – 3 года со дня подписания итогового акта сдачи-приемки работ;</p> <p>2. Исполнитель в течение всего периода действия гарантийных обязательств обязан хранить на своих носителях материалы, сданные Заказчику, и другие необходимые данные, сформированные в ходе выполнения работ.</p>

Приложение №3

МИНИСТЕРСТВО ПО ДЕЛАМ
ГРАЖДАНСКОЙ ОБОРОНЫ
И ЧРЕЗВЫЧАЙНЫМ СИТУАЦИЯМ
РЕСПУБЛИКИ ТАТАРСТАН
ул. Ак. Губкина, 50, г. Казань, 420088



ТАТАРСТАН РЕСПУБЛИКАСЫ
ГРАЖДАННАР ОБОРОНАСЫ
ЭШЛӘРЕ ҺӘМ ГАДӘТТӨН ТЫШ
ХӘЛЛӘР МИНИСТРЛЫГЫ
Ак. Губкин ур., 50, Казан шәһ., 420088

Тел. (843) 221-61-04, факс 221-61-54, E-mail: mchs@tatar.ru, сайт: mchs.tatarstan.ru

№ 3-3-5

Техническому директору
АО «РКЦ «Земля»

Г.А. Яшкову

ул. Оренбургский тракт, д.8а, г. Казань,
РТ, 420059

О направлении перечня мероприятий
по гражданской обороне, мероприятий
по предупреждению чрезвычайных ситуаций

Министерство по делам гражданской обороны и чрезвычайным ситуациям Республики Татарстан рассмотрев Ваше обращение, направляет исходные данные для разработки раздела «Перечень мероприятий по гражданской обороне, мероприятий по предупреждению чрезвычайных ситуаций».

Приложение: Исходные данные и требования на 3 л., в 1 экз.

Заместитель министра

Н.В. Суржко

Э.В. Хафизова
8(843)221-61-32

**ИСХОДНЫЕ ДАННЫЕ И ТРЕБОВАНИЯ ДЛЯ РАЗРАБОТКИ ПЕРЕЧНЯ
МЕРОПРИЯТИЙ ПО ГРАЖДАНСКОЙ ОБОРОНЕ, МЕРОПРИЯТИЙ ПО
ПРЕДУПРЕЖДЕНИЮ ЧРЕЗВЫЧАЙНЫХ СИТУАЦИЙ,**

в составе проекта

**«Генеральный план Среднедевятовского сельского поселения
Лаишевского муниципального района Республики Татарстан»**

г.Казань

№ 430 от 31 октября 2019
(Исх. № 1-8/1641 от 22.10.2019)

От кого: **Министерства по делам
гражданской обороны и чрезвычай-
ным ситуациям Республики Татар-
стан**

Кому: **АО «РКЦ «Земля»**

В соответствии с запросом АО «РКЦ «Земля» сообщая исходные данные и требования для разработки перечня мероприятий по гражданской обороне, мероприятий по предупреждению чрезвычайных ситуаций, включаемые в задание на разработку градостроительной документации «Генеральный план Среднедевятовского сельского поселения Лаишевского муниципального района Республики Татарстан»:

1. Для разработки перечня мероприятий по гражданской обороне:

Основные положения плана гражданской обороны поселения:

проектируемая территория к группам по гражданской обороне не относится; на территории организаций, отнесенных к категории по гражданской обороне, не имеется;

данная территория не попадает в зоны возможного химического заражения, возможных разрушений, возможного радиоактивного заражения и возможного катастрофического затопления;

строительство защитных сооружений гражданской обороны не требуется.

**Основные положения планов гражданской обороны отраслей промышлен-
ности, размещенных и размещаемых на территории поселения:**

размещение новых промышленных предприятий планировать в соответствии с требованиями «СП 165.1325800.2014 Актуализированная редакция «СНиП 2.01.51-90 «Инженерно-технические мероприятия по гражданской обороне».

Расселение:

требования к формированию систем расселения, групповых систем населенных мест районов рассредоточения и эвакуации населения предусмотреть в соответствии «СП 165.1325800.2014 Актуализированная редакция «СНиП 2.01.51-90 «ИТМ по ГО»;

численность рассредоточиваемого, эвакуируемого населения, расселяемого в загородной зоне на первую очередь и расчетный срок – в соответствии с Планом гражданской обороны и защиты населения Лаишевского муниципального района РТ;

размещение сборно-эвакуационных (приемно-эвакуационных) пунктов – в соответствии с Планом гражданской обороны и защиты населения Лаишевского муниципального района РТ.

Инженерные коммуникации:

требования по системе водоснабжения – согласно «СП 165.1325800.2014 Актуализированная редакция «СНиП 2.01.51-90 «ИТМ по ГО»»;

требования к устойчивому электроснабжению – согласно «СП 165.1325800.2014 Актуализированная редакция «СНиП 2.01.51-90 «ИТМ по ГО»»;

требования по системе оповещения гражданской обороны предусмотреть в соответствии с указом Президента РФ от 13.11.2012г. № 1522 «О создании комплексной системы экстренного оповещения населения об угрозе возникновения или о возникновении чрезвычайных ситуаций» (необходима установка речевой сиренной установки с подключением к ЕДДС района).

2. Для разработки перечня мероприятий по предупреждению чрезвычайных ситуаций природного и техногенного характера необходимо учесть следующее:

опасные природные процессы и явления определить по результатам инженерно-геологических изысканий, выполнение инженерно-геологических изысканий обязательно;

существующие потенциально опасные объекты, аварии на которых могут привести к образованию зон чрезвычайных ситуаций в Лаишевском муниципальном районе:

- объекты ПАО «Татнефть» (Площадка станции насосной "Ковали" магистральных нефтепроводов "Альметьевск – Горький-2", «Альметьевск-Горький-3" Казанского РНУ (422625, РТ, Лаишевский район, с.Песчаные Ковали);

- объекты ООО «Газпром трансгаз Казань» (Станция газораспределительная АГРС-3 Песчаные Ковали. АГРС-10 Юбилейный Константиновского ЛПУМГ (422606,РТ, Лаишевский район, с. Габишево, АГРС); Станция газораспределительная АГРС Кавказ-10 Боровое Матюшино Константиновского ЛПУМГ (422602, РТ, Лаишевский район, д. Боровое Матюшино, АГРС); Станция газораспределительная АГРС-3 Аэропорт "Казань" Константиновского ЛПУМГ (422624, РТ, Лаишевский р-н, с. Столбище, аэропорт "Казань", АГРС); Станция газозаправочная (автомобильная) (РТ, Лаишевский район, пос. Лаишево); Участок транспортирования опасных веществ (РТ, г. Лаишево, ул. Горького, д. 39)

3. Основные нормативные и методические документы, рекомендуемые для использования при разработке перечня мероприятий по гражданской обороне, мероприятий по предупреждению чрезвычайных ситуаций:

Перечень основных нормативных и методических документов, рекомендуемых для использования при проектировании перечня мероприятий по гражданской обороне, мероприятий по предупреждению ЧС, приведен в ГОСТ Р 22.2.10-2016 «Безопасность в чрезвычайных ситуациях. Порядок обоснования и учета мероприятий по гражданской обороне, мероприятий по предупреждению чрезвычайных ситуаций природного и техногенного характера при разработке документов территориального планирования».

Дополнительные требования:

1. Перечень мероприятий проекта строительства должен быть разработан в строгом соответствии с требованиями ГОСТ Р 22.2.10-2016 «Безопасность в чрезвычайных ситуациях. Порядок обоснования и учета мероприятий по гражданской обороне, мероприятий по предупреждению чрезвычайных ситуаций природного и

2. Для отображения вопросов перечня мероприятий по гражданской обороне, мероприятий по предупреждению чрезвычайных ситуаций разработать:
основные технико-экономические показатели перечня мероприятий по гражданской обороне в генеральном плане;
план сетей водоснабжения и канализации;
схему газоснабжения;
схему теплоснабжения;
схему электроснабжения;
схему сетей радиовещания и телевидения, обеспечивающих устойчивую работу системы централизованного оповещения гражданской обороны.

3. Выполненный перечень мероприятий по гражданской обороне, мероприятий по предупреждению ЧС в составе проекта «Генеральный план Среднедевятовского сельского поселения Лаишевского муниципального района Республики Татарстан» согласовать с министерством по делам гражданской обороны и чрезвычайным ситуациям Республики Татарстан.

4. Выполненный перечень мероприятий по гражданской обороне, мероприятий по предупреждению ЧС в составе проекта «Генеральный план Среднедевятовского сельского поселения Лаишевского муниципального района Республики Татарстан» представить на экспертизу согласно постановлению Правительства Российской Федерации от 5 марта 2007 г. № 145 «О порядке организации и проведения государственной экспертизы проектной документации и результатов инженерных изысканий» в составе проекта.

Настоящие исходные данные действительны в течение 3-х лет с момента выдачи.

Заместитель министра



Н.В. Суржко

МИНИСТЕРСТВО
ЛЕСНОГО ХОЗЯЙСТВА
РЕСПУБЛИКИ ТАТАРСТАН
Ямашева пр., д.37 А, г. Казань, 420124



ТАТАРСТАН РЕСПУБЛИКАСЫ
УРМАН ХУЖАЛЫГЫ
МИНИСТРЛЫГЫ
Ямашева пр., 37чы А йорт, Казан шәһ, 420124

Тел. (843) 221-37-01, Факс 221-37-37, E-mail: Minleshoz@tatar.ru, сайт: Minleshoz.tatarstan.ru

11.10.2021 № 14-8947
На № 1-8/1585 от 10.09.2021

Исполнительному директору
АО «РКЦ «Земля»
Г.А.Яшкову

О земельных участках

Уважаемый Георгий Александрович!

На Ваше обращение о рассмотрении на предмет «лесной амнистии» земельных участков, расположенных в проектируемых границах Среднедевятковского сельского поселения Лаишевского муниципального района Республики Татарстан, сообщаем следующее.

Согласно части 3 статьи 14 Федерального закона от 21 декабря 2004 г. № 172-ФЗ «О переводе земель или земельных участков из одной категории в другую» случае, если в соответствии со сведениями, содержащимися в государственном лесном реестре, лесном плане субъекта Российской Федерации, земельный участок относится к категории земель лесного фонда, а в соответствии со сведениями Единого государственного реестра недвижимости, правоустанавливающими или правоудостоверяющими документами на земельные участки этот земельный участок отнесен к иной категории земель, принадлежность земельного участка к определенной категории земель определяется в соответствии со сведениями, содержащимися в Едином государственном реестре недвижимости, либо в соответствии со сведениями, указанными в правоустанавливающих или правоудостоверяющих документах на земельные участки, при отсутствии таких сведений в Едином государственном реестре недвижимости, за исключением случаев, предусмотренных частью 6 настоящей статьи. Правила настоящей части применяются в случае, если права правообладателя или предыдущих правообладателей на земельный участок возникли до 1 января 2016 года.

Положения части 3 указанной статьи не распространяются в том числе на земельные участки, расположенные в границах особо охраняемых природных территорий, территорий объектов культурного наследия, относящиеся к землям сельскохозяйственного назначения, оборот которых регулируется Федеральным законом от 24 июля 2002 года № 101-ФЗ «Об обороте земель сельскохозяйственного назначения», при наличии у уполномоченного органа сведений о результатах проведения государственного земельного надзора, подтверждающих факты

неиспользования таких земельных участков по целевому назначению или их использования с нарушением законодательства Российской Федерации.

По результатам анализа представленных материалов и сведений Единого государственного реестра недвижимости (далее – ЕГРН) установлено следующее.

Земельный участок с кадастровым номером 16:24:100102:95 имеет декларированную площадь - границы не установлены в соответствии с требованиями земельного законодательства, в связи с чем отсутствуют правовые основания для приведения в соответствие сведений государственного лесного реестра (далее – ГЛР) и ЕГРН.

Право собственности на земельный участок с кадастровым номером 16:24:100102:51 возникло в 2020 году, сведения о земельных участках, из которых образовался данный участок, а также данных о переходе прав на указанных объект недвижимости в ЕГРН отсутствуют.

Согласно сведениям ЕГРН сведения о зарегистрированных правах на земельный участок кадастровым номером 16:24:100102:57 отсутствуют.

Таким образом оснований для приведения в соответствие сведений ГЛР и ЕГРН в отношении земельных участков с кадастровыми номерами 16:24:100102:51 и 16:24:100102:57 нет.

Земельные участка с кадастровыми номерами 16:24:100102:53, 16:24:100102:54, 16:24:100102:56, 16:24:100102:167, 16:24:100501:841, 16:24:100501:839, 16:24:100501:848, 16:24:100501:1151, 16:24:100501:1160, 16:24:100501:1161, 16:24:100501:1407, 16:24:100501:1418, 16:24:100501:684, 16:24:100501:692, 16:24:100501:840, 16:24:100501:842, 16:24:100501:843, 16:24:100501:1429, 16:24:100501:214, 16:24:100501:207, 16:24:100501:1116, 16:24:100501:246, 16:24:100501:162 будут рассмотрены в ближайшее время на рабочей комиссии по рассмотрению вопросов, связанных с приведением в соответствие сведений ЕГРН и ГЛР.

Заместитель министра



Р.К.Гумеров

Г.А.Зарипова
(843) 221-37-42

Приложение №5

РЕСПУБЛИКА ТАТАРСТАН
ЛАИШЕВСКИЙ
МУНИЦИПАЛЬНЫЙ РАЙОН
ИСПОЛНИТЕЛЬНЫЙ КОМИТЕТ
СРЕДНЕДЕВЯТОВСКОГО
СЕЛЬСКОГО ПОСЕЛЕНИЯ



ТАТАРСТАН РЕСПУБЛИКАСЫ
ЛАЕШ
МУНИЦИПАЛЬ РАЙОНЫ
УРТА ДЕВЯТОВО
АВЫЛ ЖИРЛЕГЕ
БАШКАРМА КОМИТЕТЫ

422614 с.Среднее Девятово
ул. Сергеева, д.9
тел: 8-(84378)-3-41-11
факс: 8-(84378)-3-41-11
e-mail:Sdev.La@tatar.ru

422614 а.Урта Девятово
Сергеев урамы, 9 нчы йорт,
тел: 8-(84378)-3-41-11
факс: 8-(84378)-3-41-11
e-mail:Sdev.La@tatar.ru

№ 92

от 10.11.2021г

Исполнительному директору
АО РКЦ Земля
Яшкову Георгию Александровичу

Уважаемый Георгий Александрович!

При разработке проекта Генерального плана Среднедевятиовского сельского поселения Лаишевского муниципального района Республики Татарстан просим учесть, что фактически границы земельных участков с кадастровыми номерами 16:24:100102:95, 16:24:100102:51 и 16:24:100102:57 расположены в границах населенного пункта Среднее Девятово, право собственности возникло до 01.01.2016 г.

Собственники вышеуказанных земельных участков уведомлены о необходимости проведения кадастровых работ по уточнению границ данных земельных участков.

Руководитель Исполкома
Среднедевятиовского СП



О.Н.Чумарова.

РЕСПУБЛИКА ТАТАРСТАН
ЛАНШЕВСКИЙ МУНИЦИПАЛЬНЫЙ
РАЙОН
ИСПОЛНИТЕЛЬНЫЙ КОМИТЕТ
СРЕДНЕДЕВЯТОВСКОГО
СЕЛЬСКОГО ПОСЕЛЕНИЯ



422614 с. Среднее Девятово
ул. Сергеева, д.9
тел: 8-(84378)-3-41-11
факс: 8-(84378)-3-41-11
e-mail: Sdev.La@tatar.ru

ТАТАРСТАН РЕСПУБЛИКАСЫ
«ЛАЕШ
МУНИЦИПАЛЬ РАЙОНЫ
УРТА ДЕВЯТОВО
АВЫЛ ЖИРЛЕГЕ
БАШКАРМА КОМИТЕТЫ

422614 а. Урта Девятово
Сергеев урамы, 9 нчы йорт,
тел: 8-(84378)-3-41-11
факс: 8-(84378)-3-41-11
e-mail: Sdev.La@tatar.ru

№ 107

от 02.12.2021 г.

Исполнительному директору
АО «РКЦ «Земля»
Г.А. Яшкову

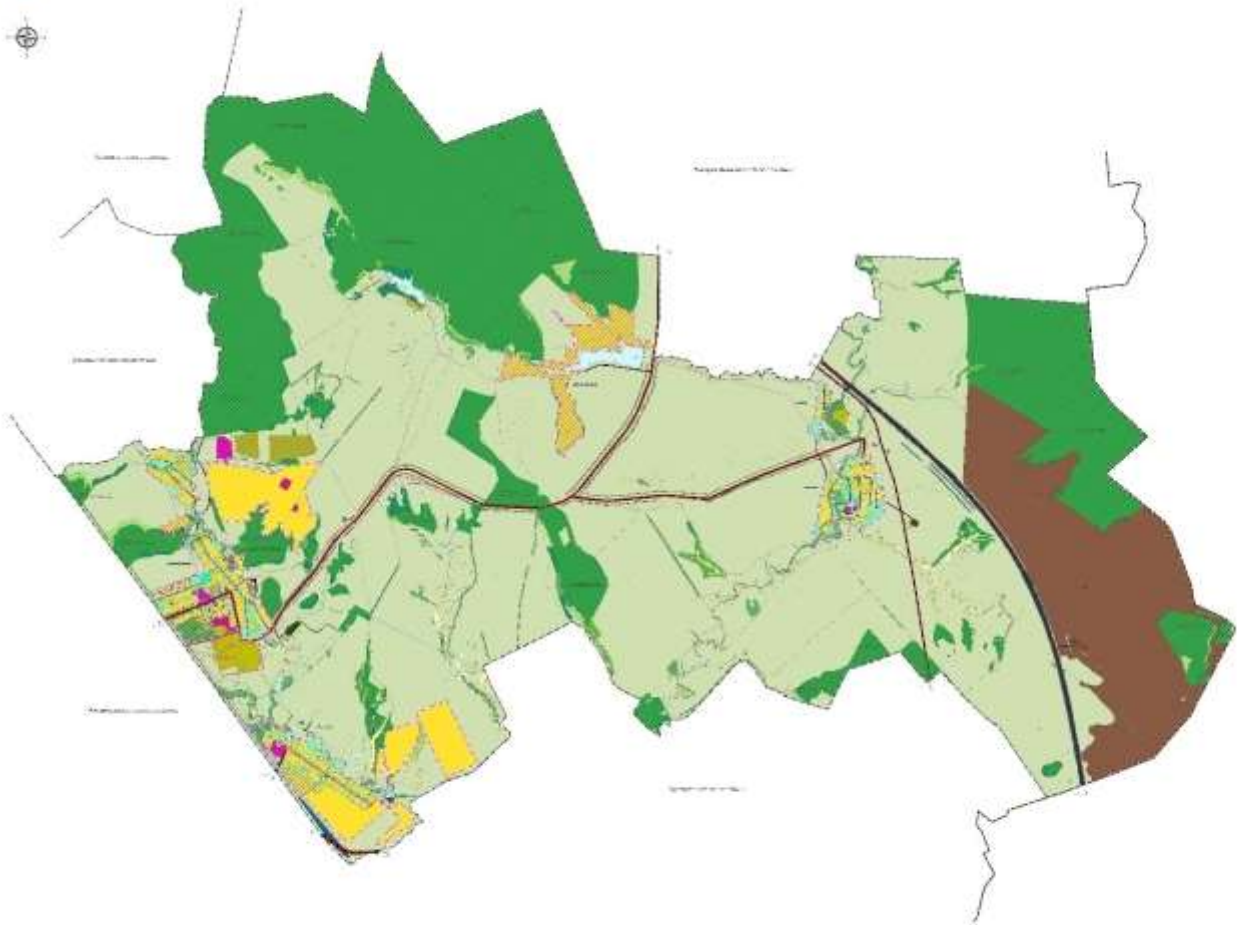
Уважаемый Георгий Александрович!

При разработке Генерального плана Среднедевятиовского сельского поселения Ланшевского муниципального района Республики Татарстан прошу учесть проектное расширение кладбища площадью 0,89 га, около нп Среднее Девятово.

Руководитель
Исполнительного комитета
Среднедевятиовского сельского поселения

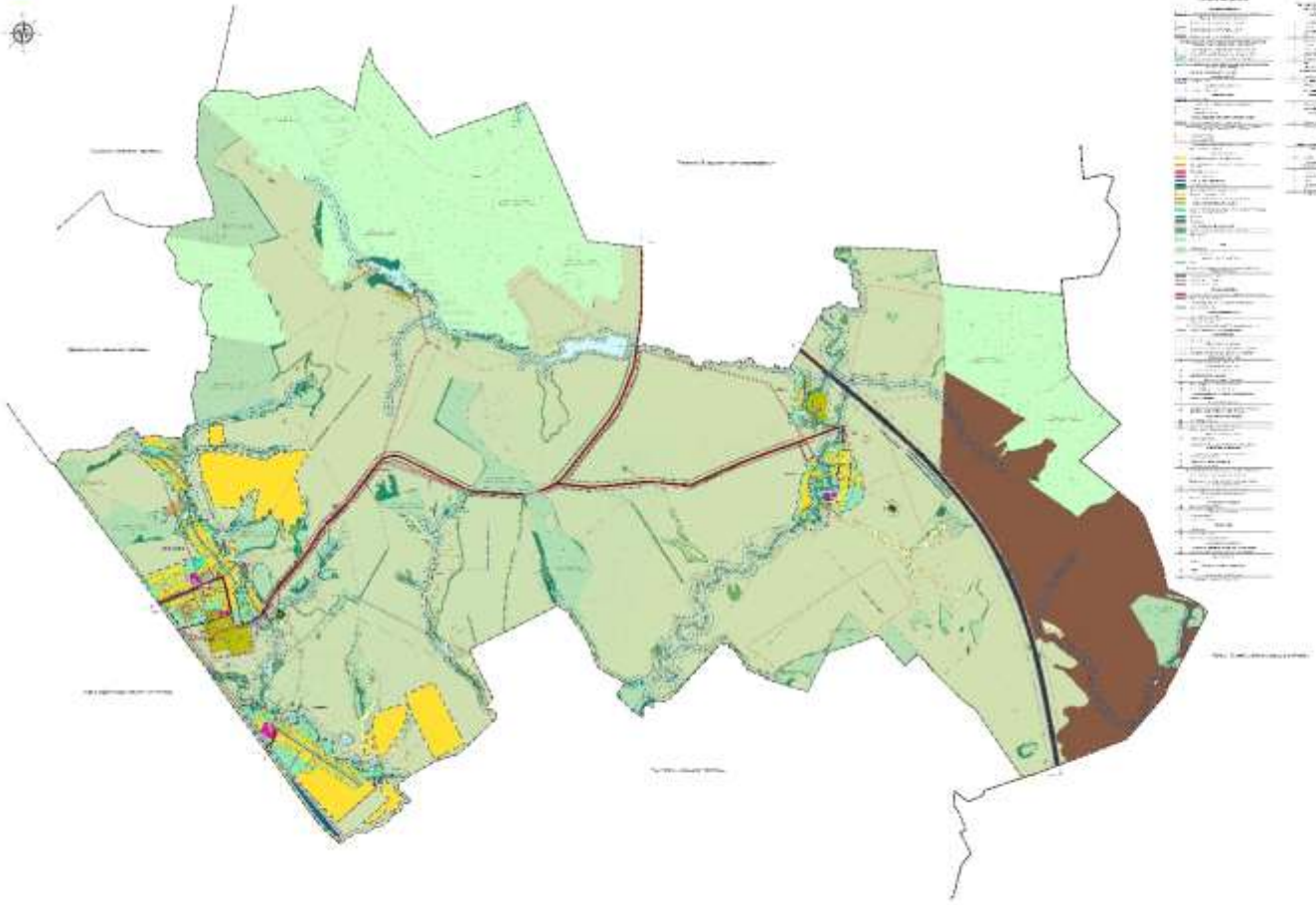


О.Н. Чумарова



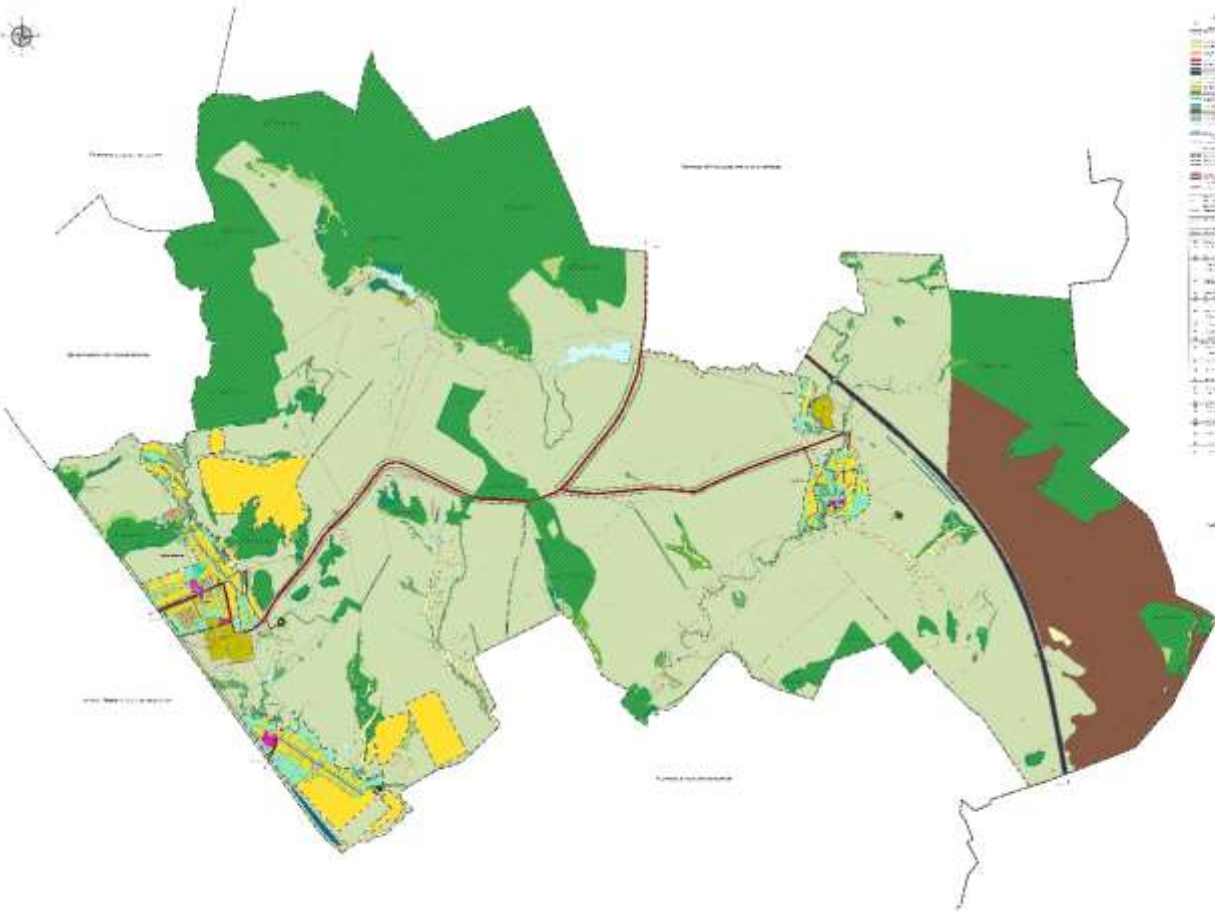
Символ	Сурәт	Төрләше
[Green box]	[Green area]	Экологиялык зона
[Yellow box]	[Yellow area]	Тышкы зона
[Light green box]	[Light green area]	Агросельский зона
[Dark green box]	[Dark green area]	Ландшафтны саклау зонасы
[Brown box]	[Brown area]	Археологик зона
[Blue box]	[Blue area]	Сауда зонасы
[Purple box]	[Purple area]	Туризм зонасы
[Red box]	[Red area]	Төзүм зонасы
[Black line]	[Road line]	Автомобиль юлы
[Dashed black line]	[Boundary line]	Административ чик

1:50,000
Scale of the map



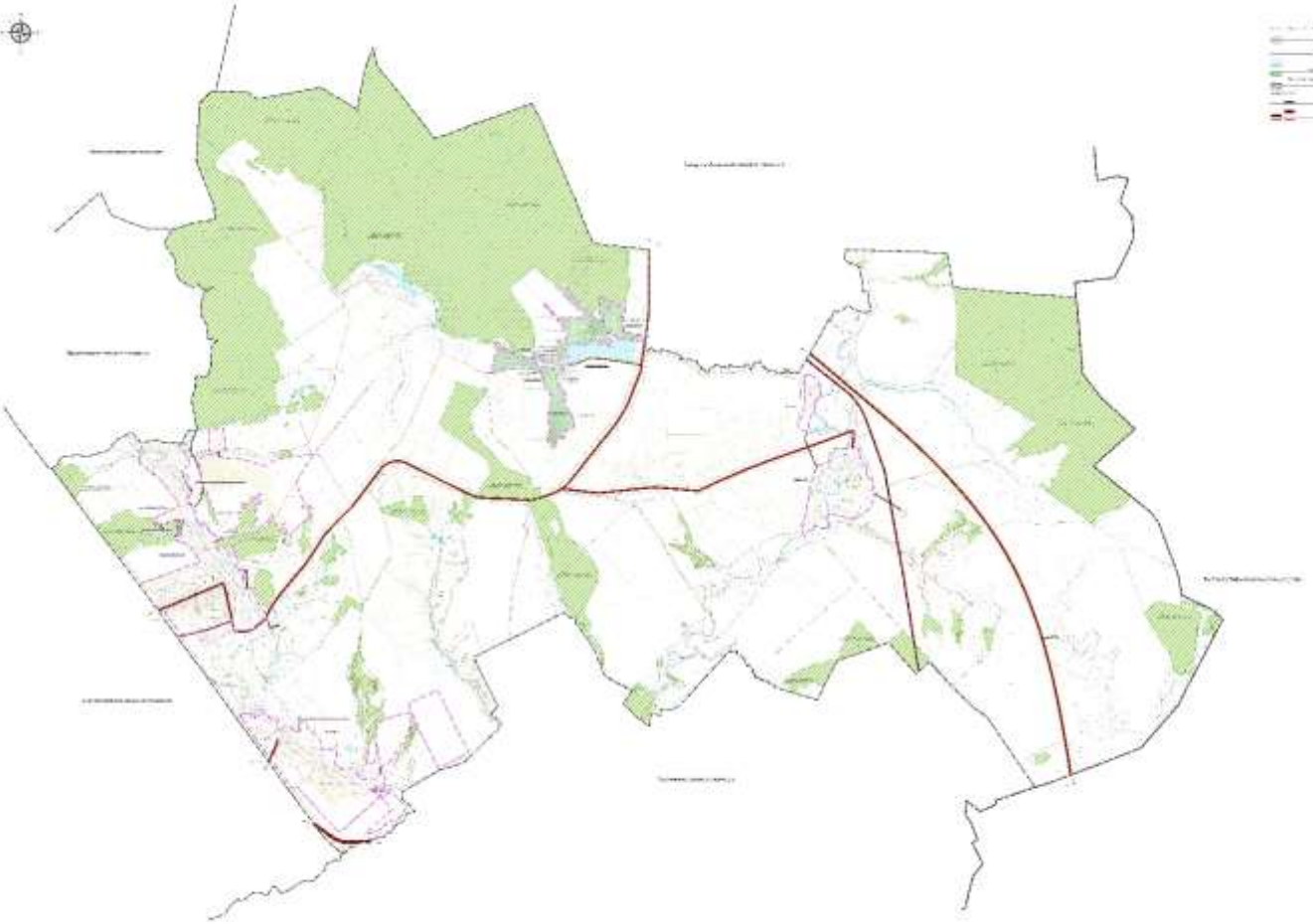
Легенда	
Зеленый	Сельскохозяйственные земли
Желтый	Жилая застройка
Коричневый	Леса
Синий	Водоемы
Серый	Дороги
Белый	Прочие территории

Масштаб: 1:50000
Дата: 2023 г.



Легенда	
1	Водные объекты
2	Зеленые насаждения
3	Сельскохозяйственные угодья
4	Другие территории
5	Транспортные коммуникации
6	Границы объектов
7	Генеральный план
8	Схема размещения объектов
9	Схема зонирования
10	Схема размещения объектов
11	Схема зонирования
12	Схема размещения объектов
13	Схема зонирования
14	Схема размещения объектов
15	Схема зонирования
16	Схема размещения объектов
17	Схема зонирования
18	Схема размещения объектов
19	Схема зонирования
20	Схема размещения объектов
21	Схема зонирования
22	Схема размещения объектов
23	Схема зонирования
24	Схема размещения объектов
25	Схема зонирования
26	Схема размещения объектов
27	Схема зонирования
28	Схема размещения объектов
29	Схема зонирования
30	Схема размещения объектов
31	Схема зонирования
32	Схема размещения объектов
33	Схема зонирования
34	Схема размещения объектов
35	Схема зонирования
36	Схема размещения объектов
37	Схема зонирования
38	Схема размещения объектов
39	Схема зонирования
40	Схема размещения объектов
41	Схема зонирования
42	Схема размещения объектов
43	Схема зонирования
44	Схема размещения объектов
45	Схема зонирования
46	Схема размещения объектов
47	Схема зонирования
48	Схема размещения объектов
49	Схема зонирования
50	Схема размещения объектов

Титульный лист	
№ документа	01.01.2020
Исполнитель	И.И.И.
Проверенный	И.И.И.
Дата	01.01.2020



Легенда	
1	Зона с/х назначения
2	Зона для размещения объектов складского назначения
3	Зона для размещения объектов складского назначения
4	Зона для размещения объектов складского назначения
5	Зона для размещения объектов складского назначения
6	Зона для размещения объектов складского назначения
7	Зона для размещения объектов складского назначения
8	Зона для размещения объектов складского назначения
9	Зона для размещения объектов складского назначения
10	Зона для размещения объектов складского назначения

