



ПОСТАНОВЛЕНИЕ

2022 ел, 16 июнь

г.Казань

КАРАР

№ 569

Татарстан Республикасы Министрлар
Кабинетының кайбер карарларына
үзгәрешләр кертү турында

Татарстан Республикасы Министрлар Кабинеты КАРАР БИРӘ:

1. Татарстан Республикасы Министрлар Кабинетының «Татарстан Республикасында махсус сакланыла торган табигать территорияләре дәүләт реестрын раслау һәм махсус сакланыла торган табигать территорияләре мәсьәләләре буенча Татарстан Республикасы Министрлар Кабинетының кайбер карарларына үзгәрешләр кертү турында» 2009 ел, 24 июль, 520 нче карары белән (Татарстан Республикасы Министрлар Кабинетының 2010 ел, 24 март, 192 нче; 2011 ел, 13 май, 393 нче; 2011 ел, 26 июль, 604 нче; 2011 ел, 8 август, 641 нче; 2012 ел, 17 июль, 600 нче; 2013 ел, 27 март, 208 нче; 2013 ел, 1 июнь, 374 нче; 2013 ел, 6 июнь, 390 нчы; 2014 ел, 20 май, 335 нче; 2014 ел, 11 июнь, 399 нчы; 2014 ел, 17 октябрь, 767 нче; 2014 ел, 24 ноябрь, 904 нче; 2016 ел, 11 июль, 475 нче; 2016 ел, 21 июль, 493 нче; 2017 ел, 31 гыйнвар, 42 нче; 2017 ел, 30 сентябрь, 744 нче; 2018 ел, 12 февраль, 76 нчы; 2018 ел, 21 май, 380 нче; 2019 ел, 26 март, 221 нче; 2019 ел, 28 май, 445 нче; 2020 ел, 5 февраль, 77 нче; 2020 ел, 6 октябрь, 909 нчы; 2020 ел, 04 ноябрь, 994 нче, 2022 ел, 28 февраль, 183 нче карарлары белән кертелгән үзгәрешләрне исәпкә алып) расланган Татарстан Республикасында махсус сакланыла торган табигать территорияләре дәүләт реестрына түбәндәге үзгәрешләрне керттергә:

«Аңлату язмасы» бүлегендә:

унберенче абзацта «146» һәм «81» саннарын тиешенчә «147» һәм «82» саннарына алмаштырырга;

уникенче абзацта «3» санын «4» санына алмаштырырга;

ундүртенче абзацны түбәндәге редакциядә бәян итәргә:

«ПЗФ гомуми майданы 464,683 мең гектар тәшкил итте, ягъни республиканың гомуми майданының 7 проценты.»;

«Югары Ослан муниципаль районы» бүлегенә «Идел киңлекләре [206]» бүлекчәсендә:

өченче абзацта «Зеленодольск» сүзеннән соң «, Кама Тамагы» сүзләрән өстәргә;

бишенче абзацны түбэндәге редакциядә бәян итәргә:

«



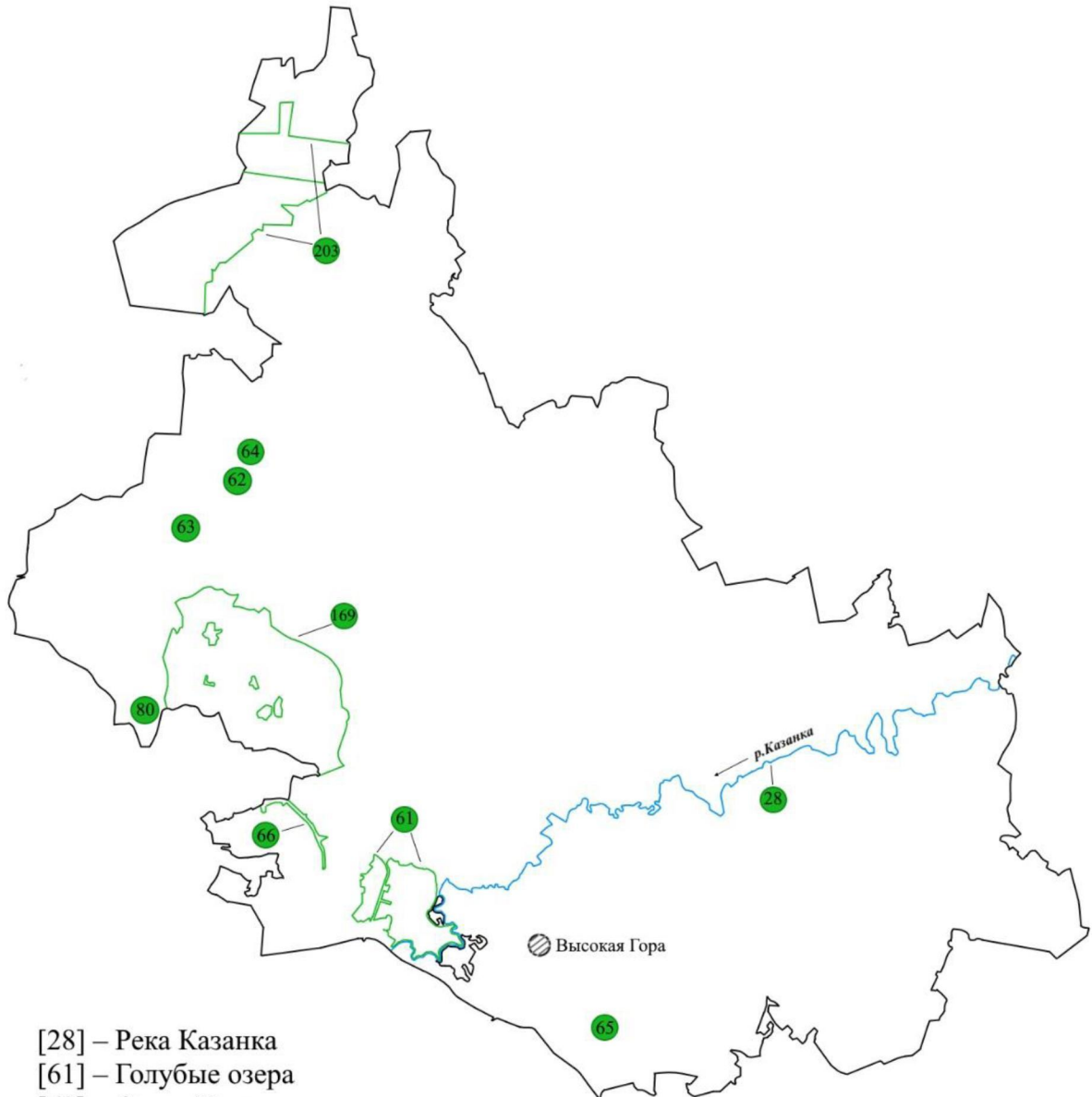
»;

алтынчы абзацта «Зеленодольск» сүзеннән соң «, Кама Тамагы» сүзләрен өстәргә;

«Биектау муниципаль районы» бүлегендә:

Биектау муниципаль районының карта-схемасын һәм аңа искәرمәләрен түбәндәге редакциядә бәян итәргә:

«Биектау муниципаль районы



- [28] – Река Казанка
 [61] – Голубые озера
 [62] – Озеро Карасиное
 [63] – Озеро Кара-Куль
 [64] – Озеро Мочальное
 [80] – Озеро Русско-Марийские Ковали
 [65] – Эстачинский склон
 [66] – Семиозерский лес
 [169] – Чулпан
 [203] – Шорский»;

«Зәңгәр күлләр [61]» бүлекчәсен түбәндәге редакциядә бәян итәргә:

«Зәңгәр күлләр [61]

Статус

Комплекслы профильле төбәк әһәмиятендәге дәүләт табиғат тыюлыгы

Гамәлгә кую документлары

Татарстан Республикасы Министрлар Кабинетының 1994 ел, 12 декабрь, 581 нче карары,

Татарстан Республикасы Министрлар Кабинетының
2023 ел, 16 июнь, 324 нче карары

Урнашу урыны

Биектау муниципаль районы, Казан шәһәре
муниципаль берәмлеге

Контрольдә тотучы башкарма
хакимият органы

Татарстан Республикасының Биологик ресурслар
буенча дәүләт комитеты



Объектның үзенчәлеге һәм аның әһәмияте. 1 946,3 гектар мәйданлы тыюлык территориясе Казансу елгасының уң як ярында беренче һәм икенче тугъры террасалар чикләрендә урнашкан. Урман массивыннан (наратның зур булмаган участкалары булган киң яфраклы һәм вак яфраклы утыртмалар) һәм секундына 500 литрга кадәр дебит белән куәтле чишмәләр барлыкка китергән карст күлләре системасыннан тора.

Зур Зәңгәр күлнең максималь тирәнлегә - 15,7 метр, Кече Зәңгәр күлләр - 3 - 4 метр. Суның физик-химик күрсәткечләре буенча тозлы сулы салкын агымлы күлләргә карыйлар. Су температурасы ел дәвамында даими бертөрле диярлек; жылы вакытта өслегендә 6 - 8 °С. Сульфатно-кальций тибындагы су югары минерализацияле (литрга 2,8 граммга кадәр) һәм үтә күренмәлелегә югары (14 метрдан артык). Суда эрегән сероводород су калынлыгының характерлы аквамарин төсен тәэмин итә.

Дон катламнары андагы кальций, магния, калий, натрия, хлор, фтор, стронций, сульфатлы һәм гидрокарбонат ионнары исәбенә бальнеологик кыйммәткә ия кара, караңгы-соры һәм соры ләмнәр белән капланган.

Әлеге территория кайбер төр хайваннарның яшәү урыны булып тора (күлләр янындагы кошлардан - гади кызылтүш, чебенче: сипкел, күлгә, шакылдавык, яшел; чуар чебен-черки, гади солы чыпчыгы; урман массивында вак имезүчеләрдән жирән кыр тычканы, урман һәм сары бөкре тычкан, гади бораулау үләне яши).

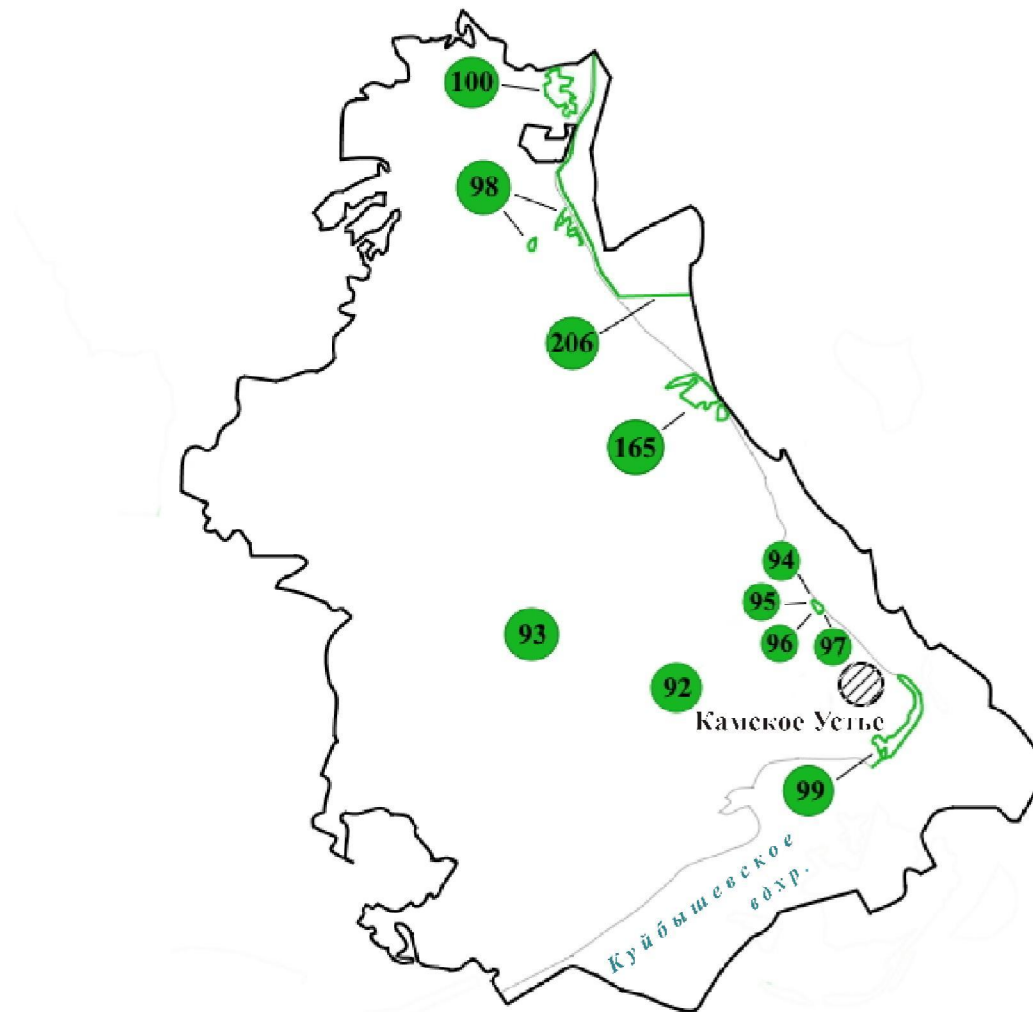
Татарстан Республикасының Кызыл китабына кертелгән төрләрдән Зур Зәңгәр күл литоралиясендә сөт-ак планария (күл әлеге төрнең бердәнбер яшәү урыны булып тора), кошлардан - зимородок, яшел тукран, чал тәнле тукран яши.

Сак чаралары. Россия Федерациясе һәм Татарстан Республикасы законнарында билгеләнгән табигать һәйкәлен саклау режимы нигезендә.»;

«Кама Тамагы муниципаль районы» бүлегендә:

Кама Тамагы муниципаль районының карта-схемасын һәм ана искәртмәләргә түбәндәге редакциядә бәян итәргә:

«Кама Тамагы муниципаль районы



- [92] – Озеро Карамольское (Байкуль)
- [93] – Озеро Лесное
- [94] – Юрьевская пещера
- [95] – Зимовьева пещера
- [96] – Богородская пещера
- [97] – Коннодольская пещера
- [98] – Теньковская ковыльная степь
- [99] – Гора Лобач
- [100] – Лabyшкинские горы
- [165] – Антоновские овраги
- [206] – Волжские просторы»;

түбәндәге эчтәлекле бүлекчә өстәргә:

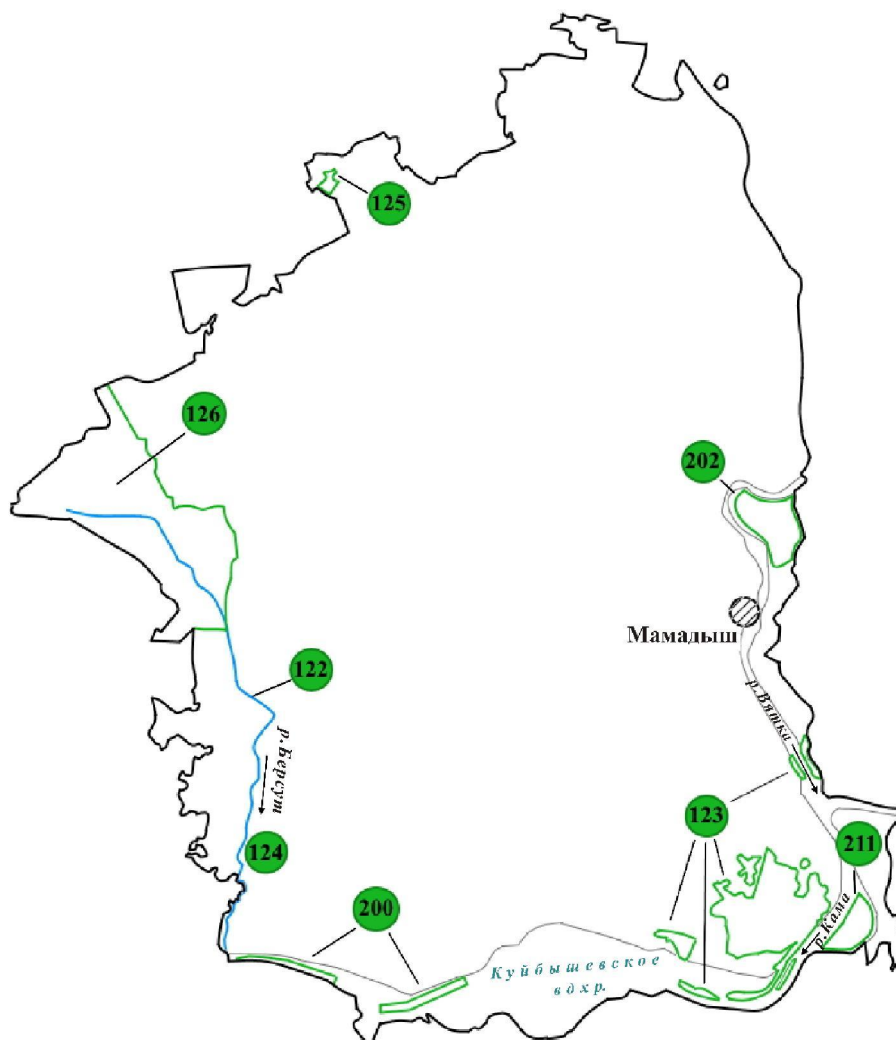
«Идел киңлекләре [206]

(Югары Ослан районы кара)»;

«Мамадыш муниципаль районы» бүлегендә:

Мамадыш муниципаль районының карта-схемасын һәм аңа искәرمәләрне түбәндәге редакциядә бәян итәргә:

«Мамадыш муниципаль районы

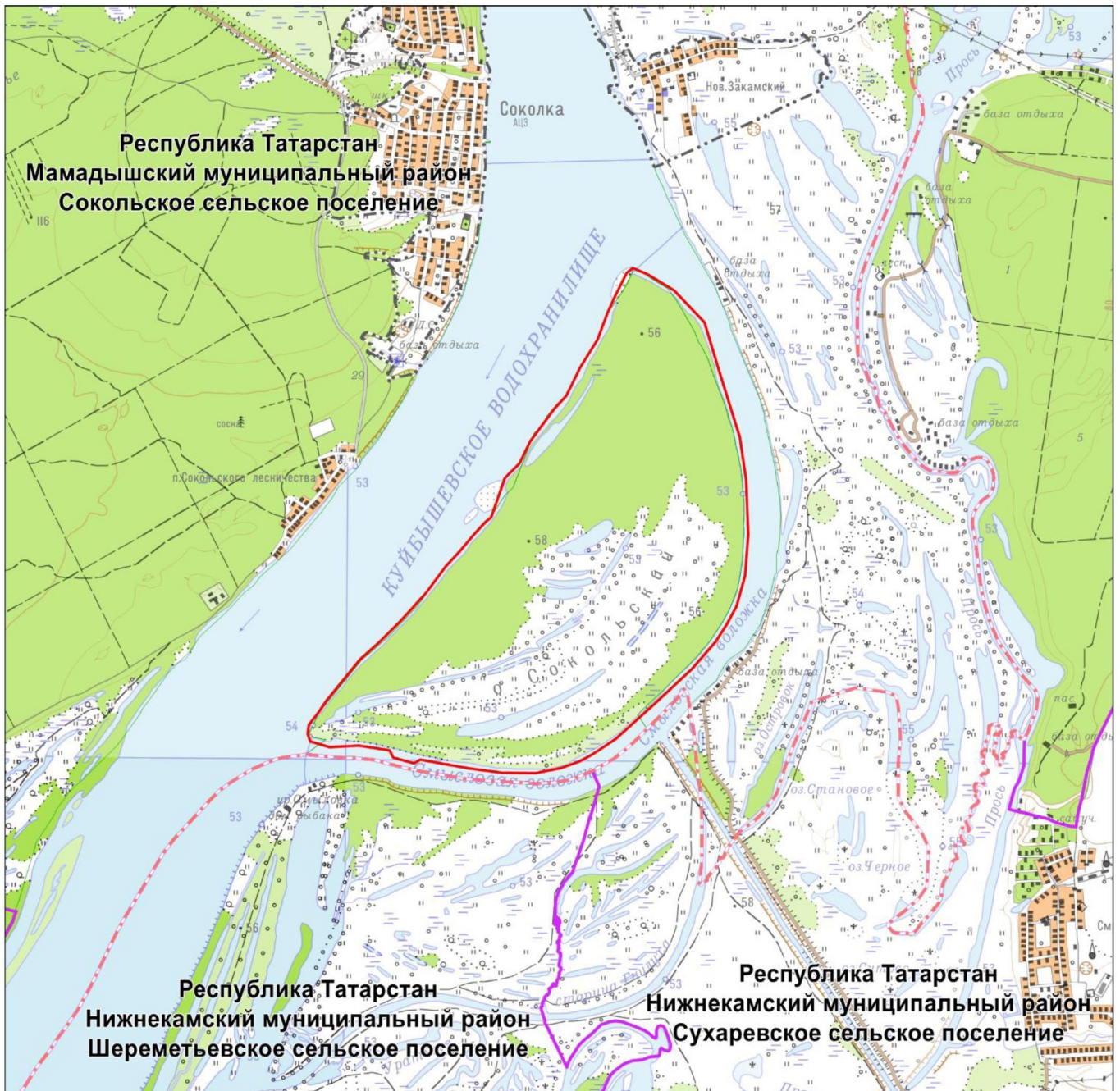


- [122] – Река Берсут
- [123] – Сокольский лес
- [124] – Берсутские пихтарники
- [125] – Мешобашское лесничество (Пихтарник Порфирьева)
- [126] – Мешинский
- [200] – Нерестилище стерляди
- [202] – Нократ
- [211] – Остров Сокольский»;

түбәндәге эчтәлекле бүлекчә өстәргә:

«Сокольский утравы [211]

Статус	Төбәк әһәмиятендәге табигать һәйкәле
Гамәлгә куя документлары	Татарстан Республикасы Министрлар Кабинетының 2021 ел, 27 май, 381 нче карары
Урнашу урыны	Мамадыш муниципаль районы
Контрольдә тотучы башкарма хакимият органы	Татарстан Республикасының Биологик ресурслар буенча дәүләт комитеты



Объектның үзенчәлеге һәм аның әһәмияте. Табигать һәйкәленең гомуми мәйданы 763,4 гектар тәшкил итә.

Табигать һәйкәлен оештыру утрау кишәрлегендә Нократ елгасы Кама елгасына коя торган урында агым буенча түбәндә урнашкан уникаль табигый комплексны

саклау өчен шартлар тудыруга нигезлэнгән.

Әлеге территория күп кенә сулы һәм жир тирәли хайваннарның (европа кондызы, су күсесе, зур орчык, кыр болыны, болын болыны, тәкәрлек, урман үрдәге, ысылдавык аккош, зимородок, соры торна, орлан-ак койрык) яшәү урыны булып тора, шул исәптән Татарстан Республикасының Кызыл китабына кертелгән.

Сак чаралары. Россия Федерациясе һәм Татарстан Республикасы законнарында билгелэнгән табигать һәйкәлен саклау режимы нигезендә.»;

2. Татарстан Республикасы Министрлар Кабинетының «Татарстан Республикасының Мамадыш муниципаль районы территориясендә «Сокольский утравы» табигать объектын төбәк әһәмиятендәге табигать һәйкәле дип игълан итү турында» 2021 ел, 27 май, 381 нче карарына (Татарстан Республикасы Министрлар Кабинетының 2022 ел, 22 февраль, 152 нче карары белән кертелгән үзгәрешләргә исәпкә алып) түбәндәге үзгәрешләргә кертергә:

әлеге карар белән расланган «Сокольский утравы» төбәк әһәмиятендәге табигать һәйкәле турындагы нигезләмәдә:

4.4 пунктка түбәндәге эчтәлекле абзац өстәргә:

«аучылык һәм балыкчылык (Комитет белән килештереп) (5.3*);»;

әлеге карар белән расланган «Сокольский утравы» төбәк әһәмиятендәге табигый һәйкәле чикләре урынының график тасвирламасын яна редакциядә бәян итәргә (кушымтада бирелә).

Татарстан Республикасы
Премьер-министры

А.В.Песошин