



ПОСТАНОВЛЕНИЕ

2022 ел, 16 май

г.Казань

КАРАР

№ 442

«Нурлат – Мамык 35 кВ һава линиясе» төбәк әһәмиятендәге электр челтәре хужалыгы объекттын урнаштыру максатларында «Сетевая компания» акционерлык жәмгыяте мәнфәгатьләрендә гавами сервитут билгеләү турында

Россия Федерациясе Жир кодексының V⁷ бүлегә, «Россия Федерациясе Жир кодексын гамәлгә кертү турында» 2001 елның 25 октябрәндәге 137-ФЗ номерлы Федераль законның 3⁶ статьясы, Россия Федерациясе Хөкүмәтенә «Электр челтәре хужалыгы объектларының саклау зоналарын һәм мондый зоналар чикләрендә урнашкан жир кишәрлекләреннән файдалануның махсус шартларын билгеләү тәртибе турында» 2009 елның 24 февралендәге 160 номерлы карары, Татарстан Республикасы Министрлар Кабинетының «Татарстан Республикасын территориаль планлаштыру схемасын раслау турында» 2011 ел, 21 февраль, 134 нче карары белән расланган Татарстан Республикасын территориаль планлаштыру схемасы нигезендә, «Нурлат – Мамык 35 кВ һава линиясе» төбәк әһәмиятендәге электр челтәре хужалыгы объекттын урнаштыру максатларында Татарстан Республикасы Министрлар Кабинеты КАРАР БИРӘ:

1. «Нурлат – Мамык 35 кВ һава линиясе» төбәк әһәмиятендәге электр челтәре хужалыгы объекттын урнаштыру максатларында «Сетевая компания» акционерлык жәмгыяте (ИНН 1655049111, ОГРН 1021602830930) мәнфәгатьләрендә кушымтада күрсәтелгән жир кишәрлекләренә (алга таба – жир кишәрлекләре) карата 49 елга гавами сервитут (алга таба – гавами сервитут) билгеләргә.

2. Бу карарга теркәлгән «Нурлат – Мамык 35 кВ һава линиясе» төбәк әһәмиятендәге электр челтәре хужалыгы объекттын урнаштыру максатларында гавами сервитут чикләре урнашу урынының график тасвирламасын расларга.

3. Түбәндәгеләр дип билгеләргә:

«Россия Федерациясе Жир кодексын гамәлгә кертү турында» 2001 елның 25 октябрәндәге 137-ФЗ номерлы Федераль законның 3⁶ статьясындагы 4 пункты нигезендә гавами сервитут өчен түләү билгеләнми;

жир кишәрлекләреннән рөхсәт ителгән файдалану нигезендә алардан файдалану мөмкин булмаячак яки шактый авыр булчак срогы гавами сервитут срогына туры килә.

4. Татарстан Республикасы Жир һәм мөлкәт мөнәсәбәтләре министрлыгына бу карар кабул ителгән көннән биш эш көне эчендә законнар белән билгеләнгән тәртиптә түбәндәгеләрне тәмин итәргә:

бу карарны Татарстан Республикасы Жир һәм мөлкәт мөнәсәбәтләре министрлыгының «Интернет» мәгълүмат-телекоммуникация челтәрендәге рәсми сайтында урнаштыруны;

бу карарны муниципаль хокукый актларны рәсми бастырып чыгару өчен билгеләнгән тәртиптә рәсми бастырып чыгару өчен Татарстан Республикасы Нурлат муниципаль районының башкарма комитетына жиберүне;

бу карарның күчәрмәләрен жир кишәрлекләренә хокук ияләренә, «Дәүләт теркәве, кадастр һәм картография федераль хезмәтенә Федераль кадастр палатасы» федераль дәүләт бюджет учреждениесенә Татарстан Республикасы буенча филиалына, «Сетевая компания» акционерлык жәмгыятенә жиберүне.

5. «Сетевая компания» акционерлык жәмгыятенә түбәндәгеләрне тәкъдим итәргә:

жир кишәрлекләренә хокук ияләре белән гавами сервитутны гамәлгә ашыру турында килешү төзүне;

Россия Федерациясе Хөкүмәтенә «Электр челтәре хужалыгы объектларының саклау зоналарын һәм мондый зоналар чикләрендә урнашкан жир кишәрлекләреннән файдалануның махсус шартларын билгеләү тәртибе турында» 2009 елның 24 февралендәге 160 номерлы карары нигезендә бу карарның 1 нче пунктында күрсәтелгән объектка карата саклау зонасы чикләрен килештерү турындагы гариза белән федераль дәүләт энергетика күзәтчелегенә гамәлгә ашыручы федераль башкарма хакимият органына мөрәжәгать итүне;

электр челтәре хужалыгы объектына техник хезмәт күрсәтү буенча тәмин ителешә өчен гавами сервитут билгеләнгән план (регламент) эшләрен елга бер тапкыр гамәлгә ашыруны;

жир кишәрлекләрен аларның рөхсәт ителгән файдалану төре нигезендә файдалану өчен яраклы хәлгә китерүне;

гавами сервитут нигезендә урнаштырылган инженерлык корылмасын, тәмин ителешә өчен гавами сервитут билгеләнгән эшчәнлек тәмамланганнан соң, Россия Федерациясе Жир кодексының 39⁵⁰ статьясында билгеләнгән срокларда сүтүне.

6. Бу карарның үтәлешен тикшерүдә тотуны Татарстан Республикасы Жир һәм мөлкәт мөнәсәбәтләре министрлыгына йөкләргә.

Татарстан Республикасы
 Министрлар Кабинетының
 2022 ел, 16 май, 442 нче
 карарына кушымта

«Нурлат – Мамык 35 кВ һава линиясе» төбәк әһәмиятендәге электр челтәре хужалыгы объектын урнаштыру максатларында гавами сервитут урнаштырыла торган жир кишәрлекләре исемлеге

Т/с	Жир кишәрлегенен кадастр номеры	Бердәм жирдән файдалануның кадастр номеры	Жир кишәрлегенен хокук иясе	Хокук төре	Күчәмсез мөлкәтнең бердәм дәүләт реестрыннан мәгълүматлар нигезендә жир кишәрлегенен урнашу урыны	Гавами сервитут урнаштырыла торган майдан, кв.метр
1	2	3	4	5	6	7
1.	16:32:080704:142	–	В.Д.Шашин исемдәге «Татнефть» ГАЖ	Милек	Татарстан Республикасы, Нурлат муниципаль районы, Егоркино авыл жирлеге	2 109
2.	16:32:070704:53	16:32:000000:204	Гражданнар	Өләшле милек	Татарстан Республикасы, Нурлат муниципаль районы, «Щербаково» ЖЧЖ хужалыгы	107
			«ИРС» агрофирмасы ЖЧЖ	Аренда		
3.	16:32:070704:243	16:32:000000:204	Гражданнар	Өләшле милек	Татарстан Республикасы, Нурлат муниципаль районы, «Щербаково» ЖЧЖ хужалыгы	858
			«ИРС» агрофирмасы ЖЧЖ	Аренда		
4.	16:32:070704:226	16:32:000000:204	Гражданнар	Өләшле милек	Татарстан Республикасы, Нурлат муниципаль районы, «Щербаково» ЖЧЖ хужалыгы	672
			«ИРС» агрофирмасы ЖЧЖ	Аренда		

1	2	3	4	5	6	7
5.	16:32:070704:214	16:32:000000:204	Гражданнар «ИРС» агрофирмасы ЖЧЖ	Өлешле милек Аренда	Татарстан Республикасы, Нурлат муниципаль районы, «Щербаково» ЖЧЖ хужалыгы	1 565
6.	16:32:070704:224	16:32:000000:204	Гражданнар «ИРС» агрофирмасы ЖЧЖ	Өлешле милек Аренда	Татарстан Республикасы, Нурлат муниципаль районы, «Щербаково» ЖЧЖ хужалыгы	2 627
7.	16:32:080704:34	16:32:000000:207	Гражданнар «Нурлат-Агро» ЖЧЖ	Өлешле милек Аренда	Татарстан Республикасы, Нурлат муниципаль районы, Егоркино авыл жирлеге	2 590
8.	16:32:070704:27	–	В.Д.Шашин исемендәге «Татнефть» ГАЖ	Милек	Татарстан Республикасы, Нурлат муниципаль районы, «Надежда» АФ хужалыгы	64
9.	16:32:070704:388	16:32:000000:462	«Татарстан Республикасы Нурлат муниципаль районы» муниципаль берәмлеге	Милек	Татарстан Республикасы, Нурлат муниципаль районы, «Щербаково» ЖЧЖ хужалыгы	61
10.	16:32:070704:317	16:32:000000:462	«Татарстан Республикасы Нурлат муниципаль районы» муниципаль берәмлеге	Милек	Татарстан Республикасы, Нурлат муниципаль районы, «Щербаково» ЖЧЖ хужалыгы	53
11.	16:32:070704:1078	–	В.Д.Шашин исемендәге «Татнефть» ГАЖ	Милек	Татарстан Республикасы, Нурлат муниципаль районы, Урта Камышлы авыл жирлеге	79

1	2	3	4	5	6	7
12.	16:32:070704:467	–	В.Д.Шашин исемендәге «Татнефть» ГАЖ	Милек	Татарстан Республикасы, Нурлат муниципаль районы, Урта Камышлы авыл жирлеге	151
13.	16:32:070704:471	–	В.Д.Шашин исемендәге «Татнефть» ГАЖ	Милек	Татарстан Республикасы, Нурлат муниципаль районы, Урта Камышлы авыл жирлеге	3 054
14.	16:32:070704:1084	–	В.Д.Шашин исемендәге «Татнефть» ГАЖ	Милек	Татарстан Республикасы, Нурлат муниципаль районы, Урта Камышлы авыл жирлеге	522
15.	16:32:070704:28	–	В.Д.Шашин исемендәге «Татнефть» ГАЖ	Милек	Татарстан Республикасы, Нурлат муниципаль районы, Урта Камышлы авыл жирлеге	34
16.	16:32:070704:994	–	В.Д.Шашин исемендәге «Татнефть» ГАЖ	Милек	Татарстан Республикасы, Нурлат муниципаль районы, Урта Камышлы авыл жирлеге	3 310
17.	16:32:070704	–	–	–	–	1 211
18.	16:32:080704	–	–	–	–	13
Барлығы						19 080

«Нурлат – Мамык 35 кВ һава линиясе» төбәк әһәмиятендәге электр челтәре хужалыгы объектның урнаштыру максатларында гавами сервитут чикләре урнашу урынының график тасвирламасы

1 бүлек

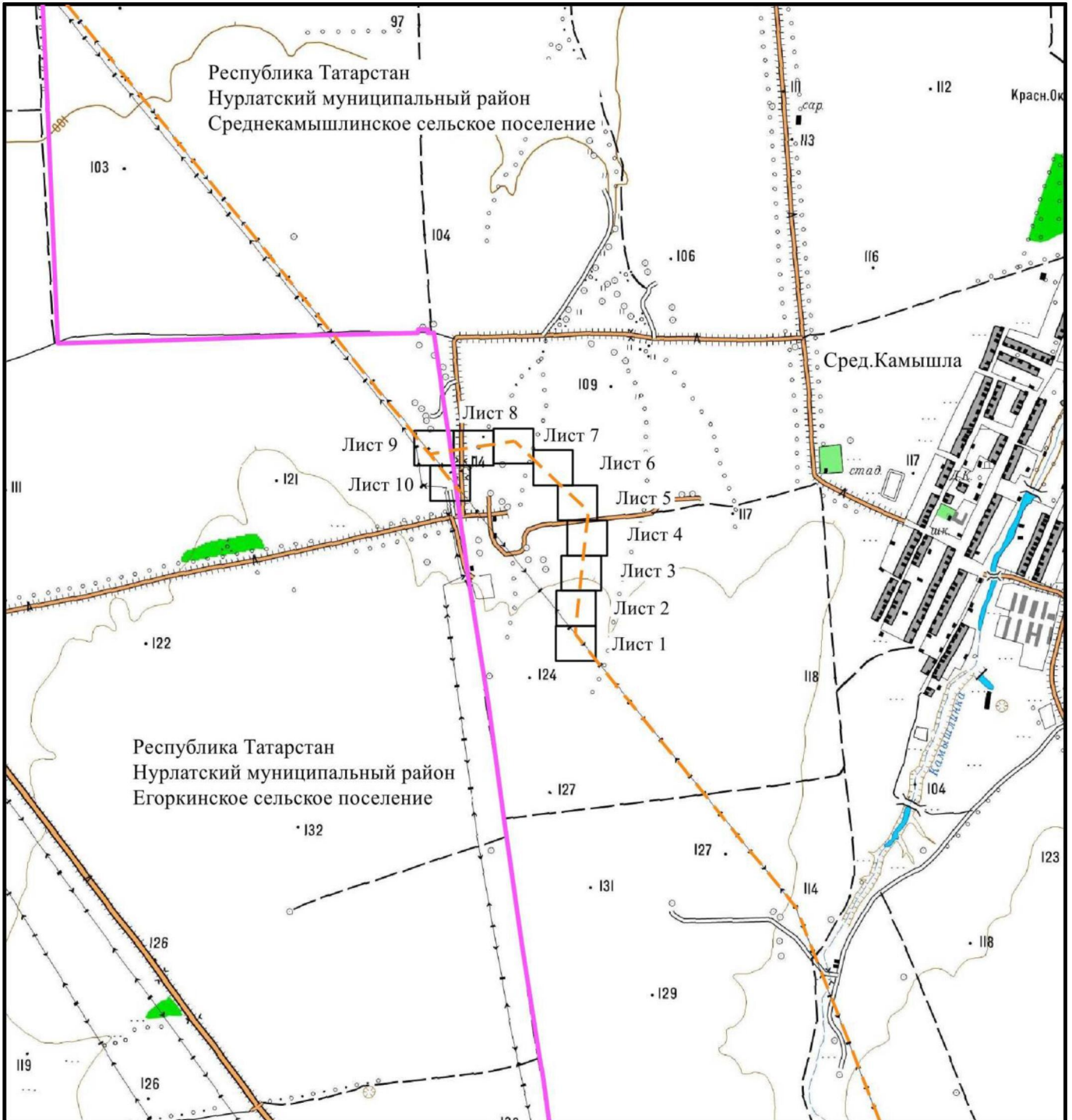
Объект турында мәгълүматлар		
Т/с	Объектның тасвирнамәләре	Тасвирнамәләрнең тасвирламасы
1	Объектның урнашу урыны	Татарстан Республикасы, Нурлат муниципаль районы, Егоркино авыл җирлегенә, Урта Камышлы авыл җирлегенә
2	Объектның мәйданы +/- майданны билгеләү төгәлсезлегенә зурлыгы (Р +/- Дельта Р)	19 080 кв.м
3	Объектның башка тасвирнамәләре	Гавами сервитут урнаштырыла торган җир кишәрлекләренә кадастр номерлары: 16:32:080704:142, 16:32:070704:53, 16:32:070704, 16:32:080704:34, 16:32:080704, 16:32:070704:27, 16:32:070704:388, 16:32:070704:243, 16:32:070704:226, 16:32:070704:214, 16:32:070704:1078, 16:32:070704:467, 16:32:070704:471, 16:32:070704:1084, 16:32:070704:317, 16:32:070704:28, 16:32:070704:994, 16:32:070704:224

Объект чикләренен урнашу урыны турында мәгълүматлар					
1. Координатлар системасы: Халыкара координатлар системасы – 16					
2. Объект чикләренен характерлы нокталары турында мәгълүматлар					
Чикләренен характерлы нокталары билгесе	Координатлар, м		Характерлы ноктаның координатларын билгеләү ысулы	Характерлы нокта урынының уртача квадрат төгәлсезлеге (Mt), м	Жирлектә нокта билгесенен тасвирламасы (булганда)
	X	Y			
1	2	3	4	5	6
-	-	-	-	-	-
3. Объект чиге өлешенен (өлешләренен) характерлы нокталары турында мәгълүматлар					
Чик өлешенен характерлы нокталары билгесе	Координатлар, м		Характерлы ноктаның координатларын билгеләү ысулы	Характерлы нокта урынының уртача квадрат төгәлсезлеге (Mt), м	Жирлектә нокта билгесенен тасвирламасы (булганда)
	X	Y			
1	2	3	4	5	6
1 өлеш	–	–	–	–	–
1	332878.85	2218049.52	Аналитик	0.1	–
2	332884.99	2218099.06	Аналитик	0.1	–
3	332865.88	2218101.43	Аналитик	0.1	–
4	332916.82	2218439.05	Аналитик	0.1	–
5	332615.46	2218754.35	Аналитик	0.1	–
6	332112.06	2218701.91	Аналитик	0.1	–
7	332110.53	2218716.77	Аналитик	0.1	–
8	332070.74	2218712.69	Аналитик	0.1	–
9	332074.82	2218672.90	Аналитик	0.1	–
10	332107.68	2218676.27	Аналитик	0.1	–
11	332113.88	2218684.12	Аналитик	0.1	–
12	332113.08	2218691.96	Аналитик	0.1	–
13	332611.14	2218744.39	Аналитик	0.1	–
14	332906.20	2218435.69	Аналитик	0.1	–
15	332855.96	2218102.66	Аналитик	0.1	–
16	332835.45	2218105.20	Аналитик	0.1	–
17	332835.02	2218101.75	Аналитик	0.1	–
18	332765.07	2218158.08	Аналитик	0.1	–
19	332768.21	2218161.96	Аналитик	0.1	–
20	332750.08	2218176.57	Аналитик	0.1	–
21	332738.45	2218160.26	Аналитик	0.1	–
22	332756.71	2218145.55	Аналитик	0.1	–
23	332758.28	2218147.53	Аналитик	0.1	–
24	332833.45	2218089.61	Аналитик	0.1	–
25	332829.31	2218055.66	Аналитик	0.1	–
1	332878.85	2218049.52	Аналитик	0.1	–
26	332822.21	2218103.52	Аналитик	0.1	–

4 бүлек

«Нурлат – Мамык 35 кВ һава линиясе» төбәк эһәмиятендәге электр челтәре хужалыгы объектын урнаштыру максатларында гавами сервитут чикләре урнашу урыны схемасы

Объект чикләренен күзәту схемасы



Масштабы 1 : 25 000

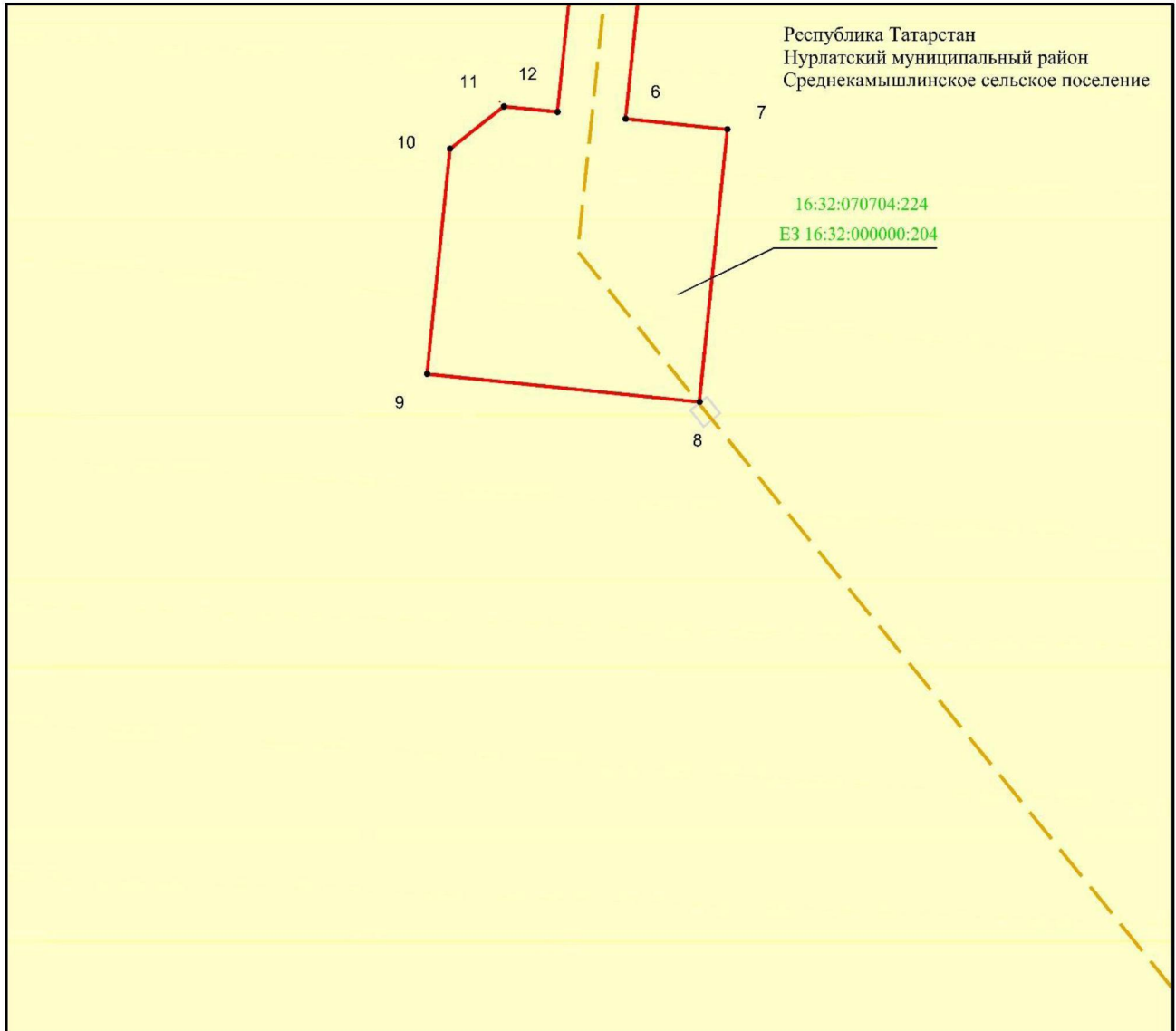
Файдаланыла торган шартлы билгеләр һәм тамгалар:

- - - – инженерлык корылмасының проекттагы урнашу урыны (35 кВ һава линиясе күчәре)
- – авыл жирлеге чиге.

4 бүлек

«Нурлат – Мамык 35 кВ һава линиясе» төбәк эһәмиятендәге электр челтәре хужалыгы объектын урнаштыру максатларында гавами сервитут чикләре урнашу урыны схемасы

1 нче бит



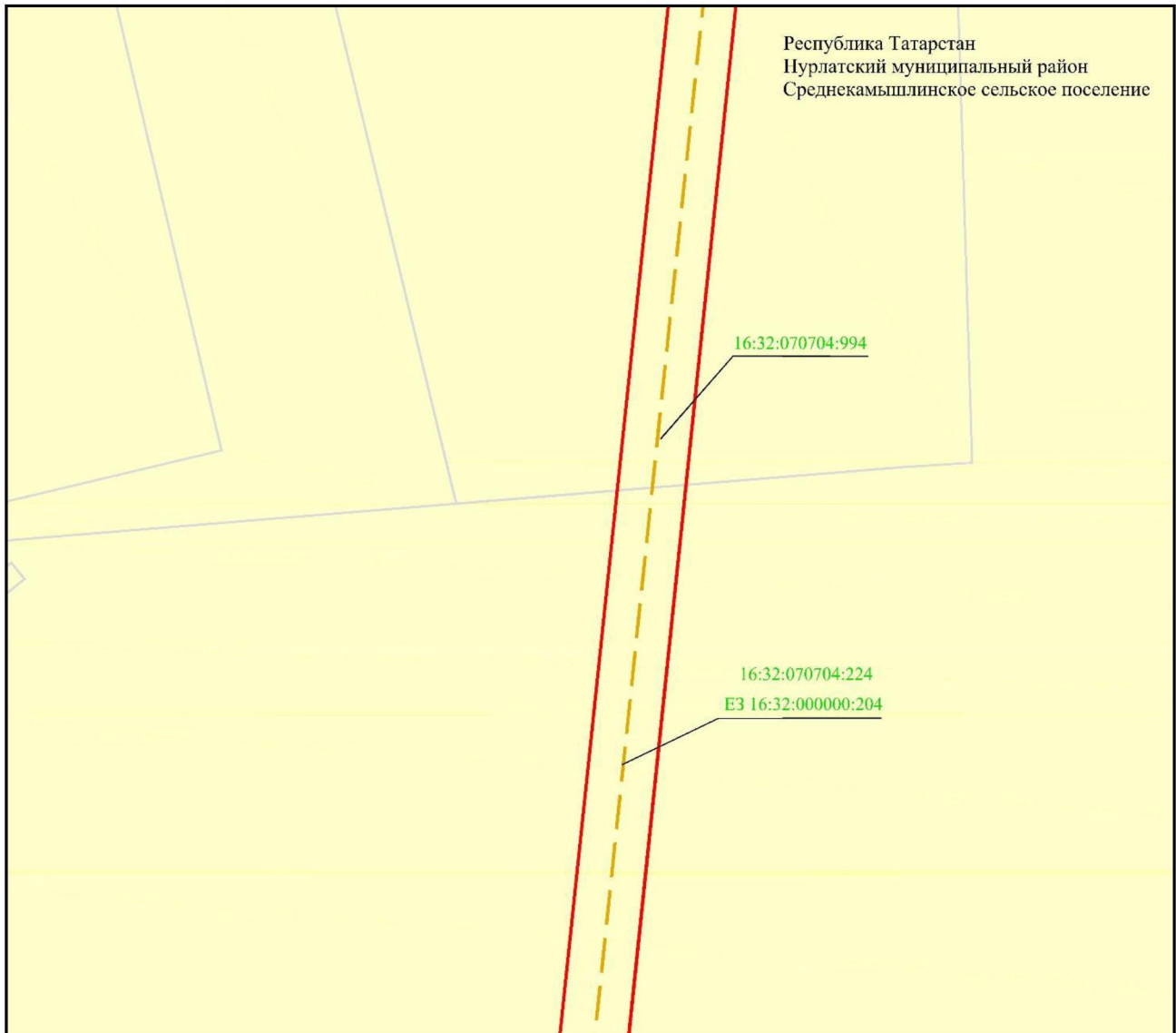
Масштабы 1 : 1000

Файдаланыла торган шартлы билгеләр һәм тамгалар:

- 1 – объект чигенең характерлы ноктасы билгесе
- — объект чиге
- — инженерлык корылмасының проекттагы урнашу урыны (35 кВ һава линиясе күчәре)
- — жир кишәрлеге чиге
- 16:32:080704:142 — жир кишәрлегенең кадастр номеры.

«Нурлат – Мамык 35 кВ һава линиясе» төбәк әһәмиятендәге электр челтәре хужалыгы объекттын урнаштыру максатларында гавами сервитут чикләре урнашу урыны схемасы

2 нче бит



Масштабы 1 : 1000

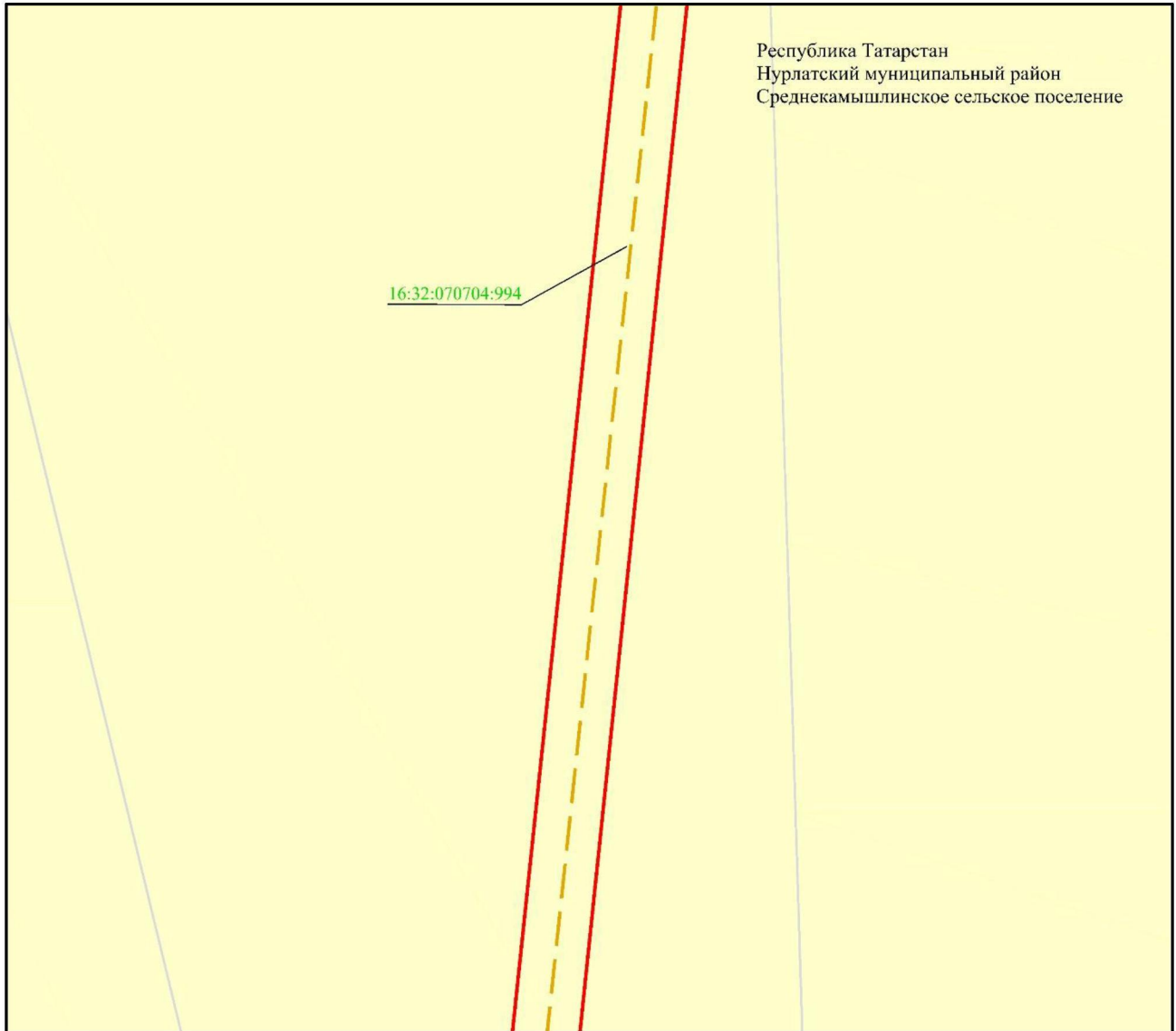
Файдаланыла торган шартлы билгеләр һәм тамгалар:

- 1 – объект чигенәң характерлы ноктасы билгесе
- — объект чиге
- — инженерлык корылмасының проекттагы урнашу урыны (35 кВ һава линиясе күчәре)
- — жир кишәрлеге чиге
- 16:32:080704:142 — жир кишәрлегенәң кадастр номеры.

4 бүлек

«Нурлат – Мамык 35 кВ һава линиясе» төбәк эһәмиятендәге электр челтәре хужалыгы объектын урнаштыру максатларында гавами сервитут чикләре урнашу урыны схемасы

3 нче бит



Масштабы 1 : 1000


Файдаланыла торган шартлы билгеләр һәм тамгалар:

- 1 – объект чикләренең характерлы ноктасы билгесе
- — объект чиге
- — инженерлык корылмасының проекттагы урнашу урыны (35 кВ һава линиясе күчәре)
- — жир кишәрлеге чиге
- 16:32:080704:142 — жир кишәрлегенең кадастр номеры.

4 бүлек

«Нурлат – Мамык 35 кВ һава линиясе» төбәк эһәмиятендәге электр челтәре хужалыгы объектын урнаштыру максатларында гавами сервитут чикләре урнашу урыны схемасы

4 нче бит



Масштабы 1 : 1000

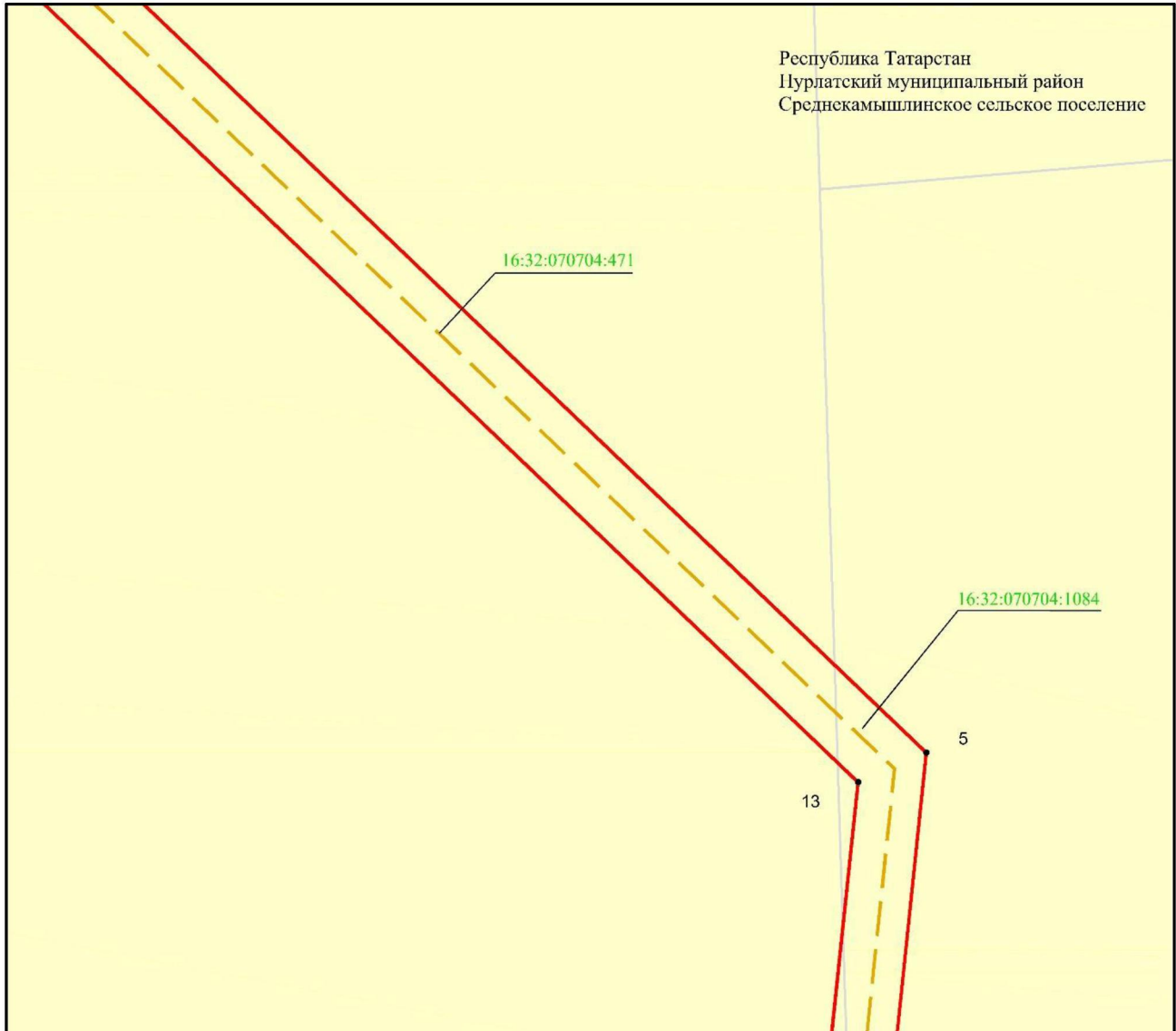
Файдаланыла торган шартлы билгеләр һәм тамгалар:

- 1 – объект чигенең характерлы ноктасы билгесе
- — объект чиге
- — инженерлык корылмасының проекттагы урнашу урыны (35 кВ һава линиясе күчәре)
- — жир кишәрлеге чиге
- 16:32:080704:142 — жир кишәрлегенең кадастр номеры.

4 бүлек

«Нурлат – Мамык 35 кВ һава линиясе» төбәк әһәмиятендәге электр челтәре хужалыгы объектын урнаштыру максатларында гавами сервитут чикләре урнашу урыны схемасы

5 нче бит



Масштабы 1 : 1000

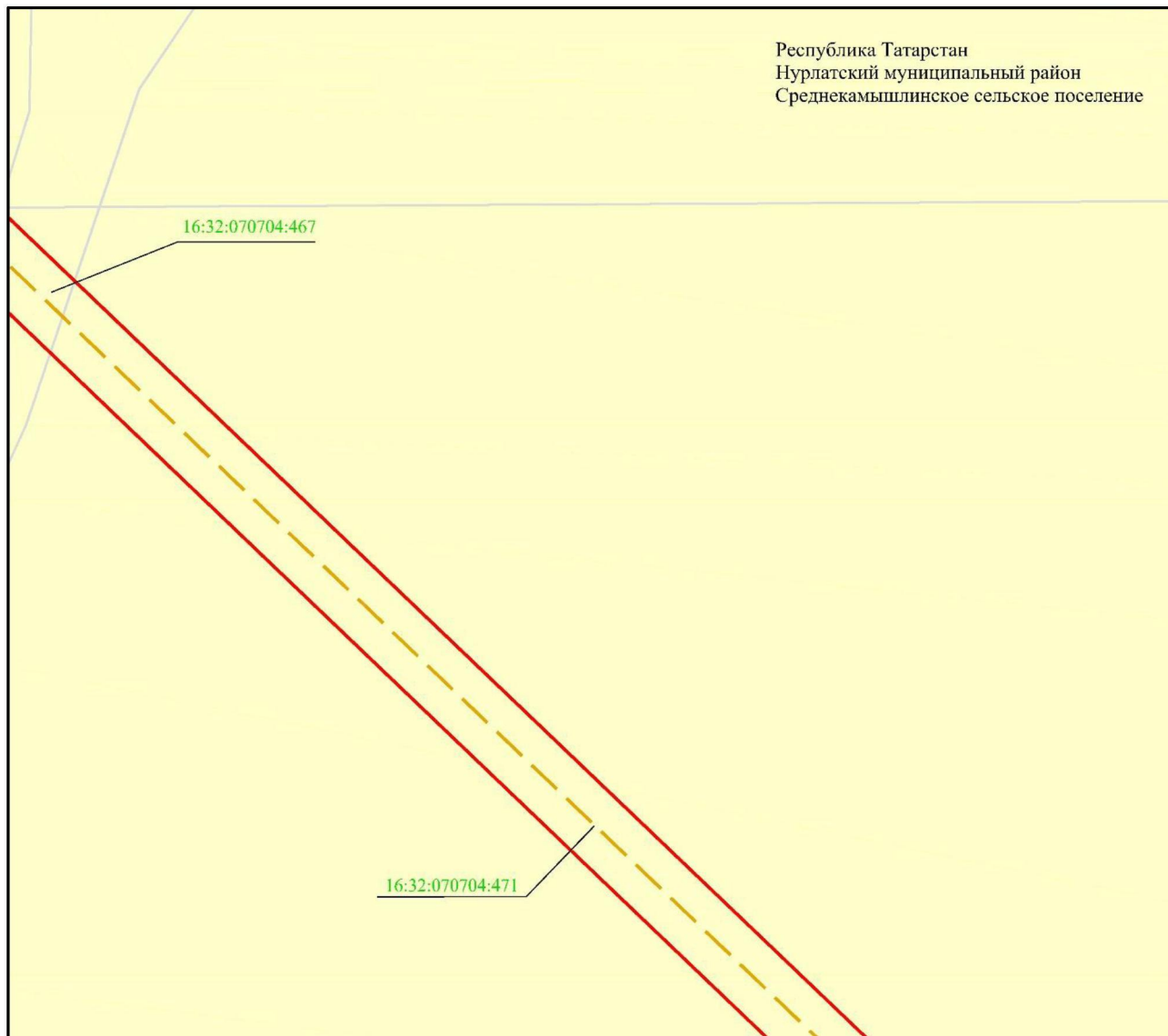
Файдаланыла торган шартлы билгеләр һәм тамгалар:

- 1 – объект чикләренең характерлы ноктасы билгесе
- — объект чиге
- — инженерлык корылмасының проекттагы урнашу урыны (35 кВ һава линиясе күчәре)
- — жир кишәрлеге чиге
- 16:32:080704:142 — жир кишәрлегенең кадастр номеры.

4 бүлек

«Нурлат – Мамык 35 кВ һава линиясе» төбәк эһәмиятендәге электр челтәре хужалыгы объекттын урнаштыру максатларында гавами сервитут чикләре урнашу урыны схемасы

6 нчы бит



Масштабы 1 : 1000

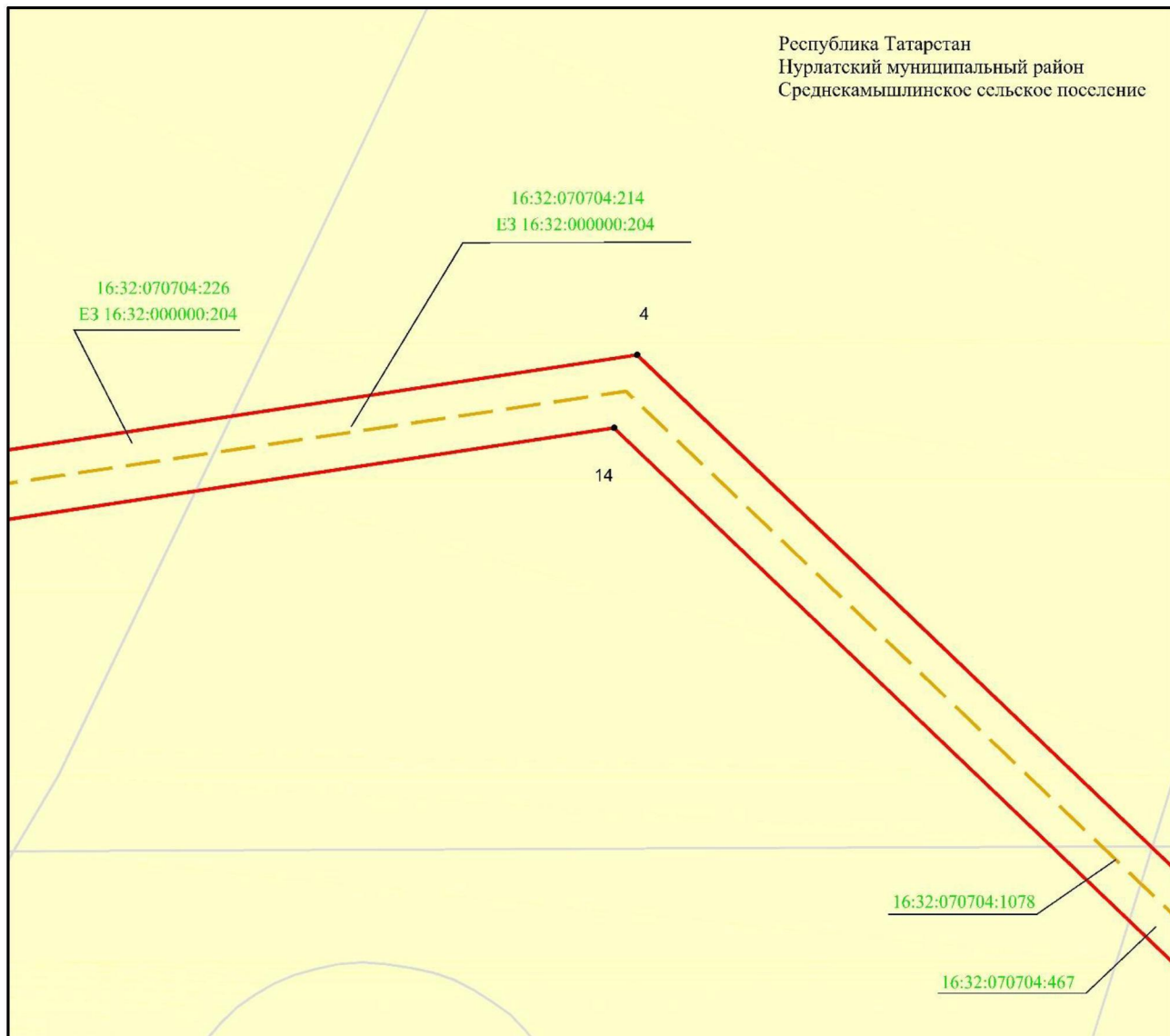
Файдаланыла торган шартлы билгеләр һәм тамгалар:

- 1 – объект чикләренең характерлы ноктасы билгесе
- — объект чиге
- — инженерлык корылмасының проекттагы урнашу урыны (35 кВ һава линиясе күчәре)
- — жир кишәрлеге чиге
- 16:32:080704:142 — жир кишәрлегенең кадастр номеры.

4 бүлек

«Нурлат – Мамык 35 кВ һава линиясе» төбәк әһәмиятендәге электр челтәре хужалыгы объектын урнаштыру максатларында гавами сервитут чикләре урнашу урыны схемасы

7 нче бит



Масштабы 1 : 1000

Файдаланыла торган шартлы билгеләр һәм тамгалар:

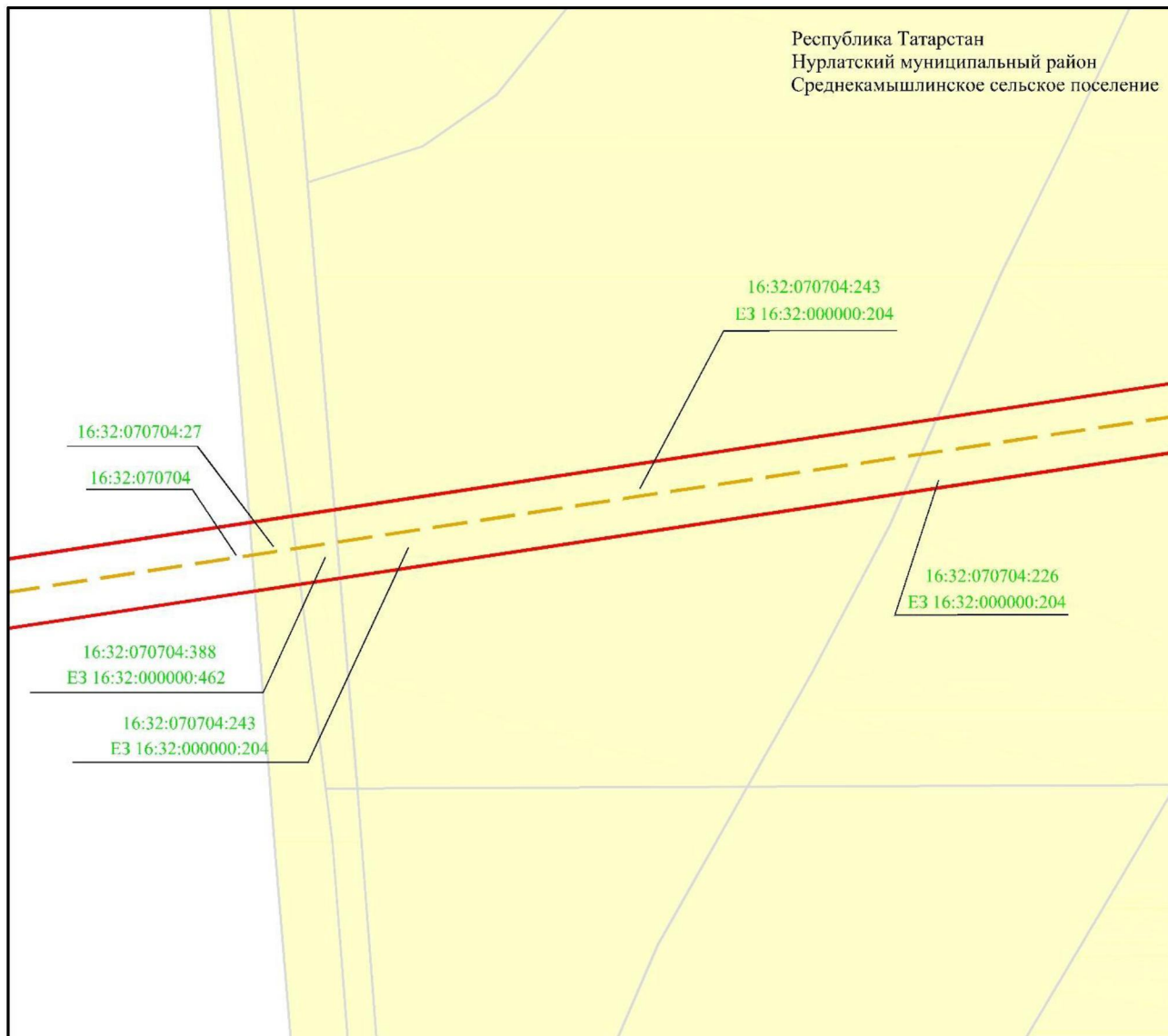
- 1 – объект чигенең характерлы нокталары билгесе
- — объект чиге
- — инженерлык корылмасының проекттагы урнашу урыны (35 кВ һава линиясе күчәре)
- — жир кишәрлеге чиге

16:32:080704:142 – жир кишәрлегенең кадастр номеры.

4 бүлек

«Нурлат – Мамык 35 кВ һава линиясе» төбәк эһәмиятендәге электр челтәре хужалыгы объектын урнаштыру максатларында гавами сервитут чикләре урнашу урыны схемасы

8 нче бит



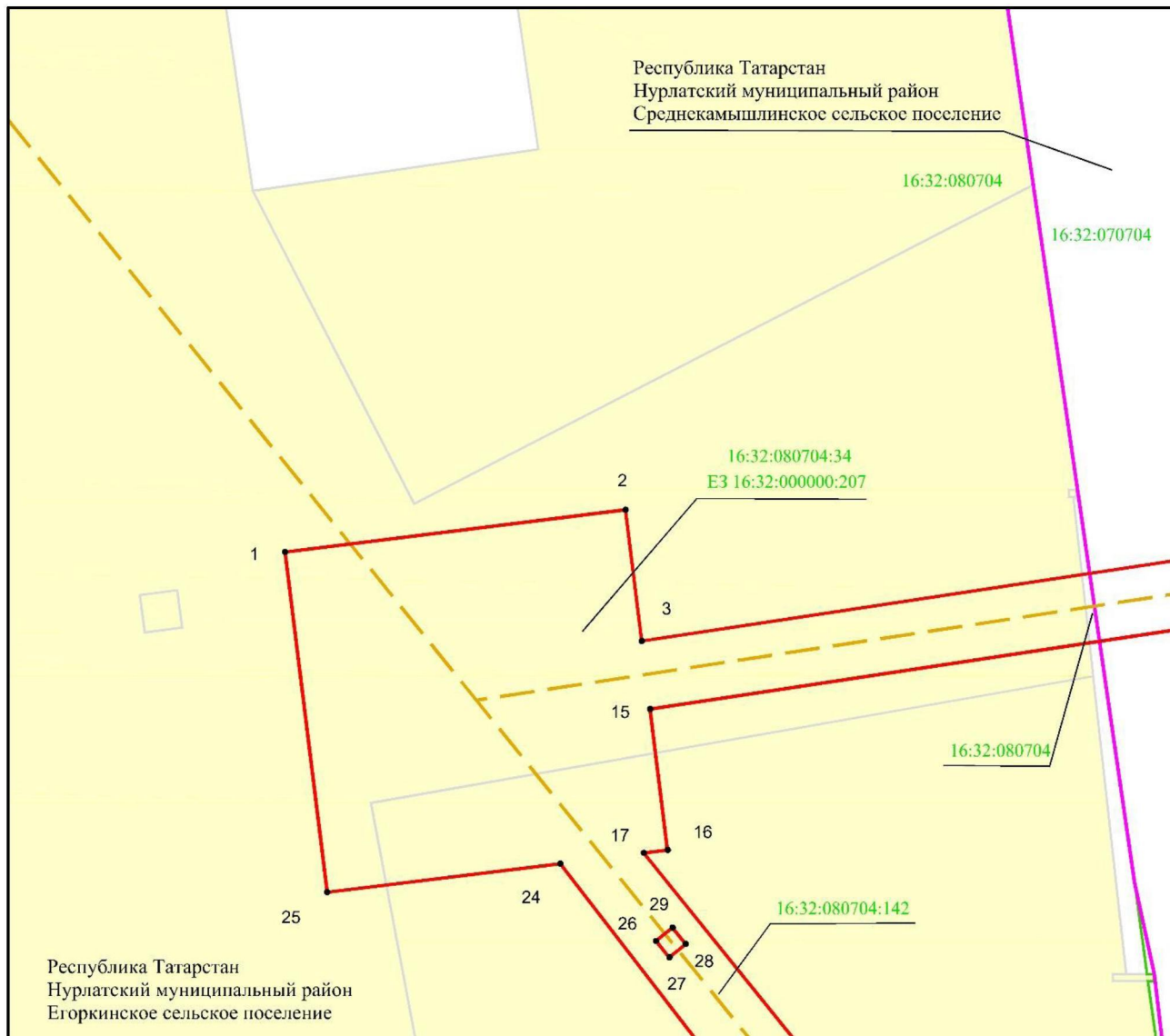
Масштабы 1 : 1000

Файдаланыла торган шартлы билгеләр һәм тамгалар:

- 1 – объект чикләренең характерлы ноктасы билгесе
- — объект чиге
- — инженерлык корылмасының проекттагы урнашу урыны (35 кВ һава линиясе күчәре)
- — жир кишәрлеге чиге
- 16:32:080704 — кадастр кварталы номеры
- 16:32:080704:142 — жир кишәрлегенең кадастр номеры.

«Нурлат – Мамык 35 кВ һава линиясе» төбәк эһәмиятендәге электр челтәре хужалыгы объектын урнаштыру максатларында гавами сервитут чикләре урнашу урыны схемасы

9 нчы бит



Масштабы 1 : 1000

Файдаланыла торган шартлы билгеләр һәм тамгалар:

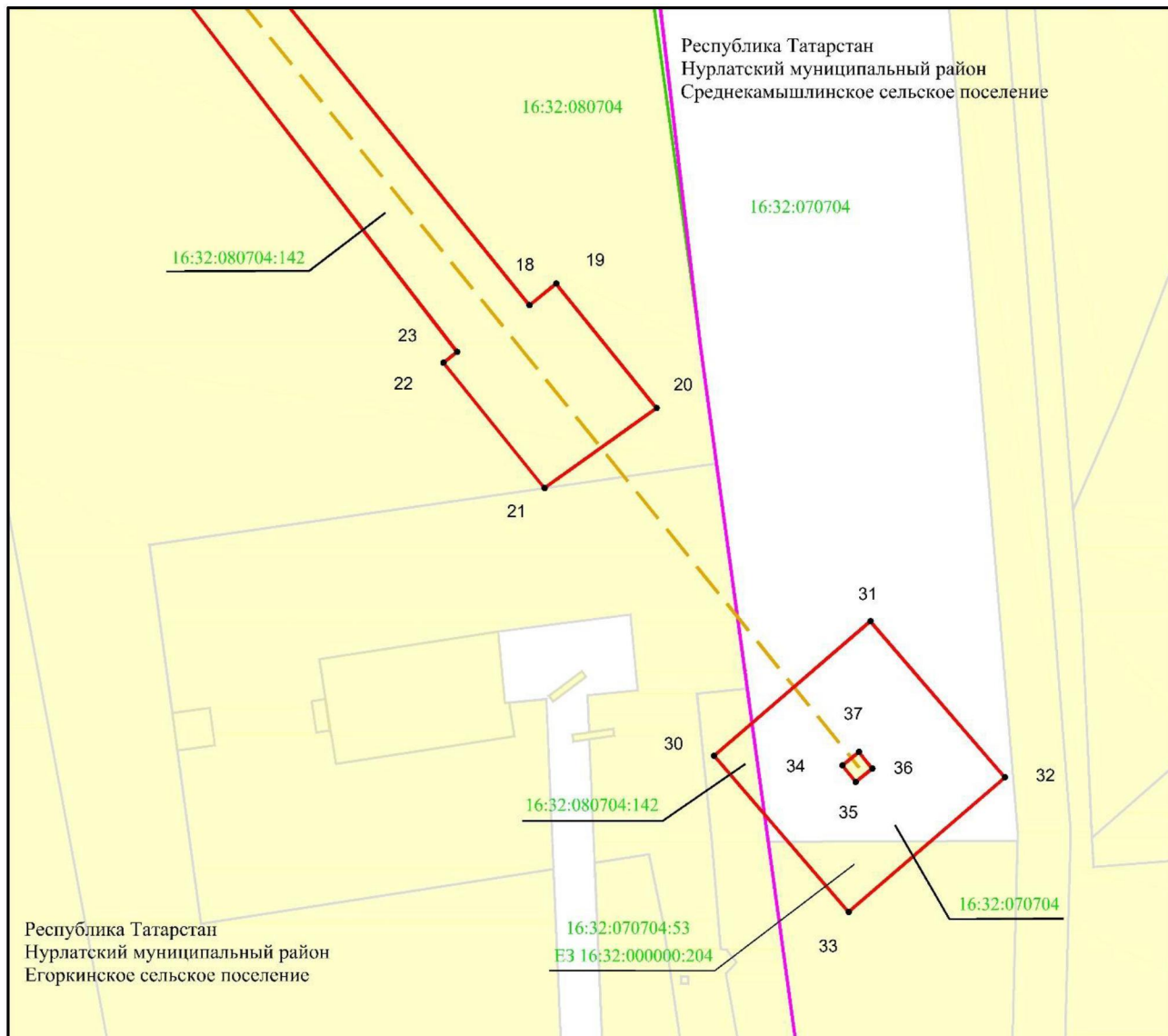
- 1 – объект чикләренәң характерлы ноктасы билгесе
- — объект чиге
- — инженерлык корылмасының проекттагы урнашу урыны (35 кВ һава линиясе күчәре)
- — авыл жирлегә чиге
- — кадастр кварталы чиге
- — жир кишәрлегә чиге

16:32:080704 – кадастр кварталы номеры

16:32:080704:142 – жир кишәрлегенәң кадастр номеры.

«Нурлат – Мамык 35 кВ һава линиясе» төбәк эһәмиятендәге электр челтәре хужалыгы объектын урнаштыру максатларында гавами сервитут чикләре урнашу урыны схемасы

10 нчы бит



Масштабы 1 : 1000

Файдаланыла торган шартлы билгеләр һәм тамгалар:

- 1 – объект чикләренең характерлы ноктасы билгесе
- (red line) – объект чиге
- (dashed orange line) – инженерлык корылмасының проекттагы урнашу урыны (35 кВ һава линиясе күчәре)
- (purple line) – авыл жирлеге чиге
- (green line) – кадастр кварталы чиге
- (yellow box) – жир кишәрлеге чиге

16:32:080704 – кадастр кварталы номеры

16:32:080704:142 – жир кишәрлегенең кадастр номеры.