



РЕШЕНИЕ

09.03.2022

КАРАР

№ 25

с. Мокрые Курнали

«Татарстан Республикасы Алексеевск муниципаль районы Бутлеровка авыл жирлегенен жирдән файдалану һәм төзелешләр кагыйдэләрен раслау турында» 2013 елның 24 апрелдәге 69а номерлы Алексеевск муниципаль районының Бутлеровка авыл жирлегенә Советы карарына үзгәрешләр кертү хакында

Россия Федерациясе Шәһәр төзелеше кодексының 31-33 маддәләре, «Россия Федерациясендә жирле үзидарә оештыруның гомуми принциплары турында» 2003 елның 06 октябрдәге 131-ФЗ номерлы Федераль закон, Татарстан Республикасы Алексеевск муниципаль районының Бутлеровка авыл жирлегенә муниципаль берәмлегенә Уставы нигезендә, 2022 елның 10 февралдәге гавами тыңлауларның нәтижәләрен (тәкъдимнәрен) исәпкә алып,

Бутлеровка авыл жирлегенә Советы карар итте:

1. Алексеевск муниципаль районы Бутлеровка авыл жирлегенә Советының 2013 елның 24 апрелдәге 69а номерлы карары белән расланган Татарстан Республикасы Алексеевск муниципаль районы Бутлеровка авыл жирлегенен Жирдән файдалану һәм төзелеш кагыйдэләренә түбәндәге үзгәрешләргә кертергә: Жирдән файдалану һәм төзелеш кагыйдэләрен шәһәр төзелеше зоналаштыру картасында үзгәртәргә:

1. Юеш Көрнәле авылының үзәк өлешендә, аерым алганда, Россия Федерациясе, Татарстан Республикасы, Алексеевск муниципаль районы, Бутлеровка авыл жирлегенә, Юеш Көрнәле авылы, Пионерская урамы, 1 йорт, ОД1 территориаль зонасының (күп функцияле ижтимагый-эшлекле зона) өлешен Ж1 территориаль зонасына (шәхси торак төзелеше зонасы) алышынды. Үзгәртелгән территориаль зонаның гомуми мәйданы 2672 кв. м тәшкил итә.

Өлешен территориаль зонаны үз эченә алган жир кишәрлекләренен кадастр номерлары: 16:05:050101:134 (1 нче кушымта)

Өлешен территориаль зонаның урнашу урынының кадастр кварталы: 16:05:050101

ОД 1 зонасының бер өлешен Ж1 зонасына үзгәрдә.

2. Бутлеровка авылының үзәк өлешендә, аерым алганда, Россия Федерациясе, Татарстан Республикасы, Алексеевск муниципаль районы, Бутлеровка авыл жирлегенә, Бутлеровка авылы, Үзәк урамы, 40 һәм 42 йортлар арасында, ОД1 территориаль зонасының (күп функцияле ижтимагый-эшлекле зона) өлеше Ж1 территориаль зонасына (шәхси торак төзелеше зонасы) алышынды. Үзгәртелгән территориаль зонаның гомуми мәйданы 1010 кв. м тәшкил итә.

Әлеге территориаль зонаны үз эченә алган жир кишәрлекләренен кадастр номерлары: 16:05:050201:26. (2 нче кушымта)

Әлеге территориаль зонаның урнашу урынының кадастр кварталы: 16:05:050201

ОД 1 зонасының бер өлеше Ж1 зонасына үзгәрде.

2. Әлеге карарны Алексеевск муниципаль районының рәсми сайтында, Татарстан Республикасының хокукый мәгълүмат рәсми порталында, Интернет мәгълүмат-телекоммуникация челтәрендә, шулай ук Бутлеровка авыл жирлегенен мәгълүмат стендында урнаштырырга.

3. Карар рәсми басылып чыкканнан соң үз көченә керә.

4. Әлеге карарның үтәлешен контрольдә тотуны үз өстемдә калдырам.

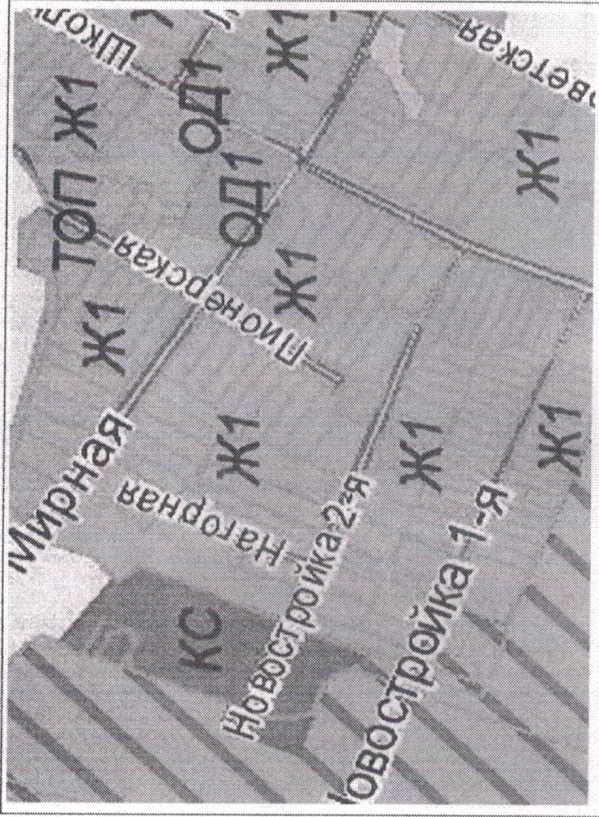
Алексеевск муниципаль районы
Бутлеровка авыл жирлегенә башлыгы
Совет рәисе



И.Л. Хушанова


Бутлеровка авыл жирлеге
Советының 2022 елның
09 мартындагы 25 номерлы
карарына 1 нче кушымта

Схема к заселению



Фрагмент карты градостроительного зонирования Бутлеровское сельское поселение, с. Мокрый Курчал (существующее положение)

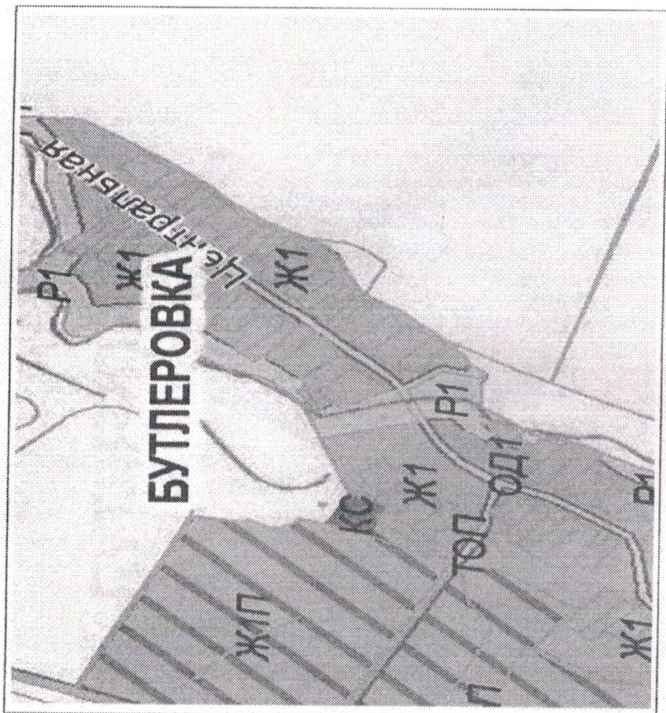
Схема к заселению



Фрагмент карты градостроительного зонирования Бутлеровское сельское поселение, с. Мокрый Курчал (внесение изменений)

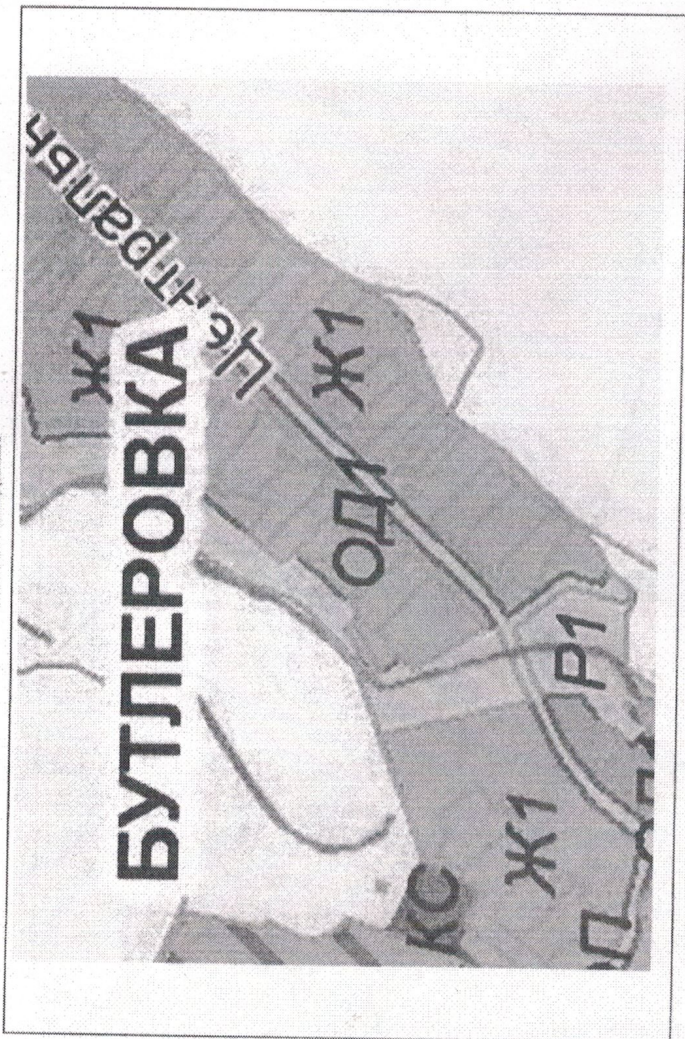
Бутлеровка авыл жирлеге
Советының 2022 елның
09 мартындагы 25 номерлы
карарына 2 нче кушымта

Схема к заседанию



Фрагмент карты градостроительного зонирования Бултеровского сельского поселения, д. Бултеровка (вводные изменения)

Схема к заседанию



Фрагмент карты градостроительного зонирования Бултеровского сельского поселения, д. Бултеровка (существующее положение)