



ПОСТАНОВЛЕНИЕ

КАРАР

31.01.2022

г.Казань

№ 73

Об установлении публичного сервитута в интересах Акционерного общества «Газстройпром» в целях размещения (реконструкции с дальнейшей эксплуатацией) линейного объекта регионального значения системы газоснабжения «Газопровод высокого давления к н.п.Шеланга»

В соответствии с главой V⁷ Земельного кодекса Российской Федерации, статьей 3⁶ Федерального закона от 25 октября 2001 года № 137-ФЗ «О введении в действие Земельного кодекса Российской Федерации», постановлением Правительства Российской Федерации от 20 ноября 2000 г. № 878 «Об утверждении Правил охраны газораспределительных сетей», Схемой территориального планирования Республики Татарстан, утвержденной постановлением Кабинета Министров Республики Татарстан от 21.02.2011 № 134 «Об утверждении Схемы территориального планирования Республики Татарстан», в целях размещения (реконструкции с дальнейшей эксплуатацией) линейного объекта регионального значения системы газоснабжения «Газопровод высокого давления к н.п.Шеланга» Кабинет Министров Республики Татарстан ПОСТАНОВЛЯЕТ:

1. Установить публичный сервитут в целях размещения (реконструкции с дальнейшей эксплуатацией) линейного объекта регионального значения системы газоснабжения «Газопровод высокого давления к н.п.Шеланга» на 10 лет в интересах Акционерного общества «Газстройпром» (ИНН 7842155505, ОГРН 1187847178705) (далее – публичный сервитут) в отношении земельных участков согласно приложению (далее – земельные участки).

2. Утвердить прилагаемое графическое описание местоположения границ публичного сервитута в целях размещения (реконструкции с дальнейшей эксплуатацией) линейного объекта регионального значения системы газоснабжения «Газопровод высокого давления к н.п.Шеланга».

3. Установить, что:

порядок расчета и внесения платы за публичный сервитут осуществляется в соответствии со статьей 39⁴⁶ Земельного кодекса Российской Федерации;

срок, в течение которого использование земельных участков в соответствии с их разрешенным использованием будет невозможно или существенно затруднено, соответствует сроку публичного сервитута.

4. Министерству земельных и имущественных отношений Республики Татарстан в установленном законодательством порядке в течение пяти рабочих дней со дня принятия настоящего постановления обеспечить:

размещение настоящего постановления на официальном сайте Министерства земельных и имущественных отношений Республики Татарстан в информационно-телекоммуникационной сети «Интернет»;

направление настоящего постановления в Верхнеуслонский муниципальный район Республики Татарстан для официального опубликования в порядке, установленном для официального опубликования муниципальных правовых актов;

направление копий настоящего постановления Акционерному обществу «Газстройпром», филиалу федерального государственного бюджетного учреждения «Федеральная кадастровая палата Федеральной службы государственной регистрации, кадастра и картографии» по Республике Татарстан.

5. Предложить Акционерному обществу «Газстройпром»:

обратиться в Министерство земельных и имущественных отношений Республики Татарстан с заявлением об утверждении границ охранной зоны газораспределительных сетей в соответствии с постановлением Правительства Российской Федерации от 20 ноября 2000 г. № 878 «Об утверждении Правил охраны газораспределительных сетей»;

осуществлять плановые (регламентные) работы, для обеспечения которых установлен публичный сервитут, по техническому обслуживанию объекта газоснабжения, указанного в пункте 1 настоящего постановления, один раз в год.

привести земельные участки в состояние, пригодное для использования в соответствии с их видом разрешенного использования;

снести инженерное сооружение, размещенное на основании публичного сервитута, в сроки, установленные статьей 39⁵⁰ Земельного кодекса Российской Федерации, после завершения деятельности, для обеспечения которой установлен публичный сервитут.

6. Контроль за исполнением настоящего постановления возложить на Министерство земельных и имущественных отношений Республики Татарстан.

Премьер-министр
Республики Татарстан



А.В.Песошин

Перечень
земельных участков, в отношении которых устанавливается публичный сервитут
в целях размещения (реконструкции с дальнейшей эксплуатацией) линейного объекта регионального значения системы
газоснабжения «Газопровод высокого давления к н.п.Шеланга»

| № п/п | Кадастровый номер земельного участка | Кадастровый номер единого землепользования | Правообладатель земельного участка | Вид права | Местонахождение земельного участка согласно сведениям из Единого государственного реестра недвижимости | Площадь, на которую устанавливается публичный сервитут, кв.метров |
|-------|--------------------------------------|--|------------------------------------|-----------|--|---|
| 1. | 16:15:180801:997 | - | - | - | Республика Татарстан, Верхнеуслонский муниципальный район, Вахитовское сельское поселение | 1 623 |
| 2. | 16:15:180801 | - | - | - | Республика Татарстан, Верхнеуслонский муниципальный район | 4 223 |
| 3. | 16:15:030701 | - | - | - | Республика Татарстан, Верхнеуслонский муниципальный район | 4 033 |
| Итого | | | | | | 9 879 |

Утверждено
постановлением
Кабинета Министров
Республики Татарстан
от 31.01. 2022 № 73

Графическое описание местоположения границ публичного сервитута
в целях размещения (реконструкции с дальнейшей эксплуатацией) линейного
объекта регионального значения системы газоснабжения
«Газопровод высокого давления к н.п.Шеланга»

Раздел 1

| Сведения об объекте | | |
|---------------------|---|--|
| № п/п | Характеристики объекта | Описание характеристик |
| 1 | Местоположение объекта | Республика Татарстан, Верхнеуслонский муниципальный район, Вахитовское сельское поселение |
| 2 | Площадь объекта +/- величина погрешности определения площади (Р +/- Дельта Р) | 9 879 кв.м +/- 35 кв.м |
| 3 | Иные характеристики объекта | Кадастровый номер земельного участка, в отношении которого установлен публичный сервитут: 16:15:180801:997, части кадастровых кварталов 16:15:180801, 16:15:030701 |

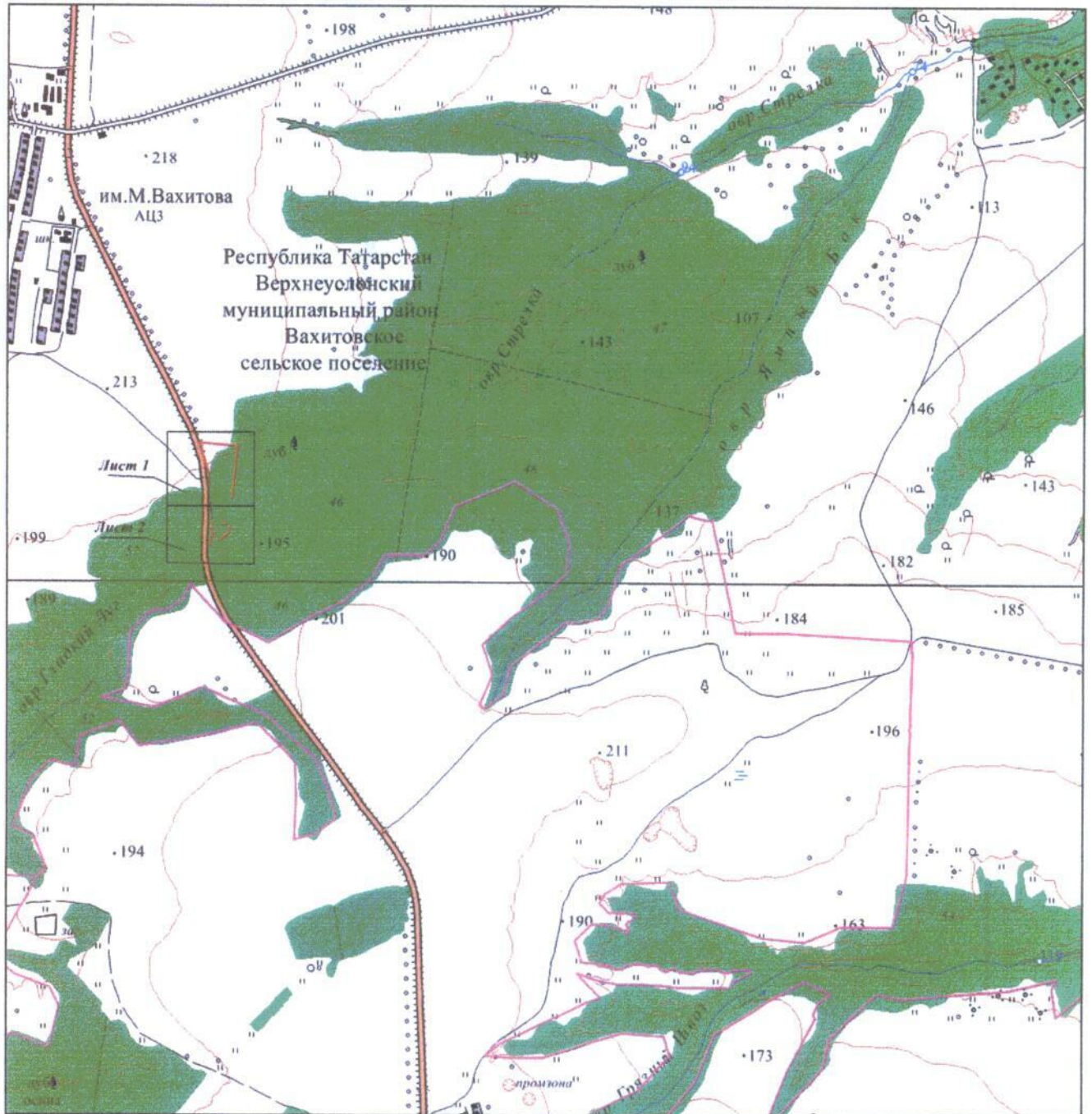
Раздел 2

| Сведения о местоположении границ объекта | | | | | |
|---|---------------|------------|---|--|---|
| 1. Система координат: МСК-16 | | | | | |
| 2. Сведения о характерных точках границ объекта | | | | | |
| Обозначение характерных точек границ | Координаты, м | | Метод определения координат характерной точки | Средняя квадратическая погрешность положения характерной точки (Mt), м | Описание обозначения точки на местности (при наличии) |
| | X | Y | | | |
| 1 | 2 | 3 | 4 | 5 | 6 |
| 3. Сведения о характерных точках части (частей) границы объекта | | | | | |
| Обозначение характерных точек части границы | Координаты, м | | Метод определения координат характерной точки | Средняя квадратическая погрешность положения характерной точки (Mt), м | Описание обозначения точки на местности (при наличии) |
| | X | Y | | | |
| 1 | 2 | 3 | 4 | 5 | 6 |
| Часть № 1 | | | | | |
| 1 | 453454.20 | 1290842.79 | Аналитический | 0.1 | - |
| 2 | 453467.30 | 1290838.02 | Аналитический | 0.1 | - |
| 3 | 453471.75 | 1290849.79 | Аналитический | 0.1 | - |
| 4 | 453472.96 | 1290852.99 | Аналитический | 0.1 | - |
| 5 | 453470.72 | 1290853.83 | Аналитический | 0.1 | - |
| 6 | 453465.20 | 1290869.33 | Аналитический | 0.1 | - |
| 7 | 453462.57 | 1290876.74 | Аналитический | 0.1 | - |
| 8 | 453454.43 | 1290965.08 | Аналитический | 0.1 | - |
| 9 | 453454.05 | 1290969.24 | Аналитический | 0.1 | - |
| 10 | 453452.12 | 1290990.18 | Аналитический | 0.1 | - |
| 11 | 453449.59 | 1291017.74 | Аналитический | 0.1 | - |
| 12 | 453219.38 | 1290997.52 | Аналитический | 0.1 | - |
| 13 | 453220.54 | 1290994.63 | Аналитический | 0.1 | - |
| 14 | 453220.54 | 1290994.61 | Аналитический | 0.1 | - |
| 15 | 453221.60 | 1290992.01 | Аналитический | 0.1 | - |
| 16 | 453225.15 | 1290984.22 | Аналитический | 0.1 | - |
| 17 | 453226.20 | 1290982.15 | Аналитический | 0.1 | - |
| 18 | 453435.11 | 1291000.41 | Аналитический | 0.1 | - |
| 19 | 453436.23 | 1290988.30 | Аналитический | 0.1 | - |
| 20 | 453438.65 | 1290962.01 | Аналитический | 0.1 | - |
| 21 | 453439.08 | 1290957.40 | Аналитический | 0.1 | - |
| 22 | 453446.48 | 1290877.04 | Аналитический | 0.1 | - |
| 23 | 453446.48 | 1290876.98 | Аналитический | 0.1 | - |
| 24 | 453446.82 | 1290873.28 | Аналитический | 0.1 | - |
| 25 | 453451.10 | 1290861.25 | Аналитический | 0.1 | - |

| 1 | 2 | 3 | 4 | 5 | 6 |
|-----------|-----------|------------|---------------|-----|---|
| 26 | 453428.21 | 1290869.90 | Аналитический | 0.1 | - |
| 27 | 453404.27 | 1290876.36 | Аналитический | 0.1 | - |
| 28 | 453330.44 | 1290896.29 | Аналитический | 0.1 | - |
| 29 | 453328.05 | 1290895.17 | Аналитический | 0.1 | - |
| 30 | 453337.59 | 1290891.57 | Аналитический | 0.1 | - |
| 31 | 453344.55 | 1290888.12 | Аналитический | 0.1 | - |
| 32 | 453349.54 | 1290885.65 | Аналитический | 0.1 | - |
| 33 | 453354.98 | 1290882.95 | Аналитический | 0.1 | - |
| 34 | 453371.94 | 1290878.04 | Аналитический | 0.1 | - |
| 35 | 453378.68 | 1290876.96 | Аналитический | 0.1 | - |
| 36 | 453387.83 | 1290873.68 | Аналитический | 0.1 | - |
| 37 | 453399.12 | 1290872.63 | Аналитический | 0.1 | - |
| 38 | 453407.81 | 1290868.03 | Аналитический | 0.1 | - |
| 39 | 453416.85 | 1290867.86 | Аналитический | 0.1 | - |
| 40 | 453429.45 | 1290863.90 | Аналитический | 0.1 | - |
| 41 | 453439.52 | 1290859.37 | Аналитический | 0.1 | - |
| 42 | 453449.84 | 1290855.82 | Аналитический | 0.1 | - |
| 43 | 453449.87 | 1290855.81 | Аналитический | 0.1 | - |
| 44 | 453458.25 | 1290852.93 | Аналитический | 0.1 | - |
| 1 | 453454.20 | 1290842.79 | Аналитический | 0.1 | - |
| Часть № 2 | | | | | |
| 45 | 453116.64 | 1290944.14 | Аналитический | 0.1 | - |
| 48 | 453113.17 | 1290966.30 | Аналитический | 0.1 | - |
| 47 | 453114.93 | 1290955.69 | Аналитический | 0.1 | - |
| 46 | 453116.87 | 1290944.16 | Аналитический | 0.1 | - |
| 45 | 453116.64 | 1290944.14 | Аналитический | 0.1 | - |
| Часть № 3 | | | | | |
| 49 | 453112.22 | 1290972.05 | Аналитический | 0.1 | - |
| 50 | 453112.21 | 1290972.10 | Аналитический | 0.1 | - |
| 51 | 453111.65 | 1290975.48 | Аналитический | 0.1 | - |
| 52 | 453109.57 | 1290987.88 | Аналитический | 0.1 | - |
| 53 | 453082.12 | 1290985.46 | Аналитический | 0.1 | - |
| 54 | 453038.40 | 1290938.88 | Аналитический | 0.1 | - |
| 55 | 453033.89 | 1290930.38 | Аналитический | 0.1 | - |
| 56 | 453055.42 | 1290933.71 | Аналитический | 0.1 | - |
| 57 | 453088.93 | 1290970.00 | Аналитический | 0.1 | - |
| 49 | 453112.22 | 1290972.05 | Аналитический | 0.1 | - |
| Часть № 4 | | | | | |
| 58 | 453012.25 | 1290889.68 | Аналитический | 0.1 | - |
| 59 | 453082.82 | 1290898.08 | Аналитический | 0.1 | - |
| 60 | 453124.94 | 1290895.44 | Аналитический | 0.1 | - |
| 61 | 453121.98 | 1290911.68 | Аналитический | 0.1 | - |
| 62 | 453089.23 | 1290913.71 | Аналитический | 0.1 | - |

Схема расположения границ публичного сервитута в целях размещения
(реконструкции с дальнейшей эксплуатацией) линейного объекта
регионального значения системы газоснабжения
«Газопровод высокого давления к н.п.Шеланга»

Обзорная схема границ объекта

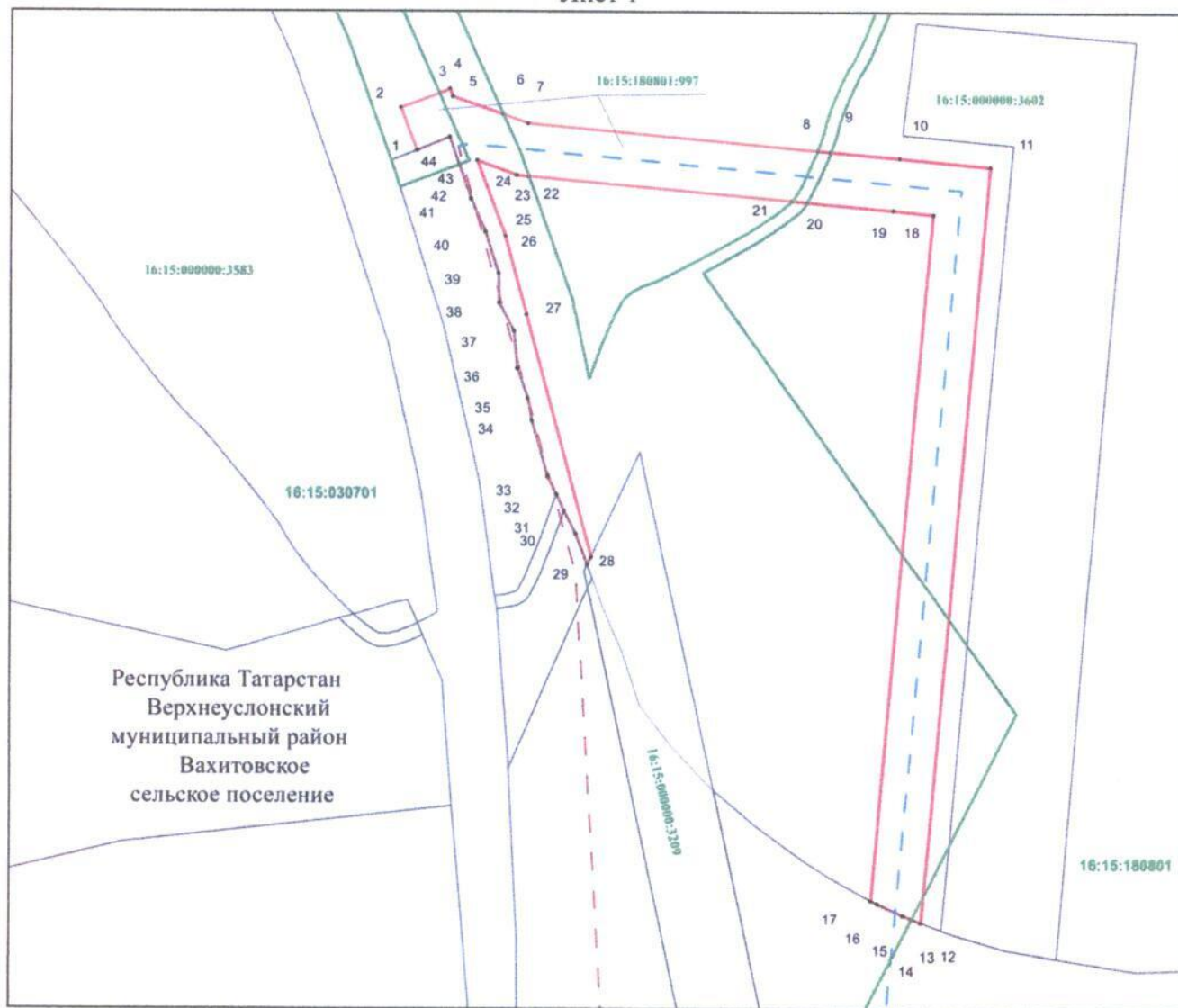


Используемые условные знаки и обозначения:

- — граница объекта
- — граница сельского поселения.

Схема расположения границ публичного сервитута в целях размещения
(реконструкции с дальнейшей эксплуатацией) линейного объекта
регионального значения системы газоснабжения
«Газопровод высокого давления к н.п.Шеланга»

Лист 1



Масштаб 1: 2 000

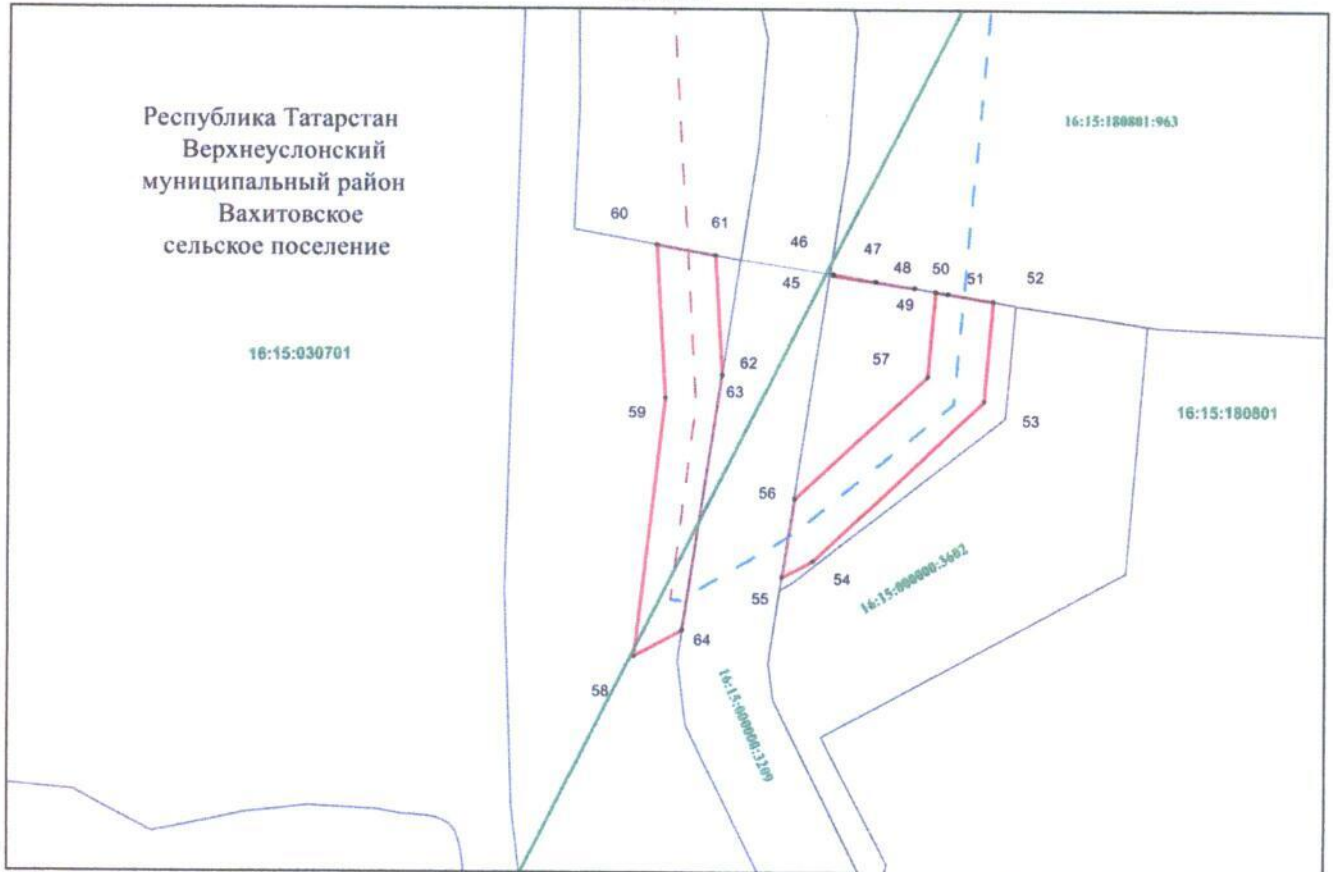
Используемые условные знаки и обозначения:

- 1 – обозначение характерной точки границ объекта
- (красная линия) – граница объекта
- (синяя пунктирная линия) – проектное местоположение инженерного сооружения
- (красная пунктирная линия) – местоположение демонтируемого инженерного сооружения
- (зеленая линия) – граница кадастрового квартала
- (белый) – граница земельных участков по сведениям Единого государственного реестра недвижимости
- 16:15:030701 – номер кадастрового квартала
- 16:15:000000:3583 – кадастровый номер земельного участка.

Раздел 4

Схема расположения границ публичного сервитута в целях размещения
(реконструкции с дальнейшей эксплуатацией) линейного объекта
регионального значения системы газоснабжения
«Газопровод высокого давления к н.п.Шеланга»

Лист 2



Масштаб 1: 2 000

Используемые условные знаки и обозначения:

- 1 – обозначение характерной точки границ объекта
 - (solid red line) – граница объекта
 - (dashed blue line) – проектное местоположение инженерного сооружения
 - (dashed red line) – местоположение демонтируемого инженерного сооружения
 - (solid green line) – граница кадастрового квартала
 - (white box) – граница земельных участков по сведениям Единого государственного реестра недвижимости
- 16:15:030701 – номер кадастрового квартала
16:15:000000:3602 – кадастровый номер земельного участка.