



ПОСТАНОВЛЕНИЕ

КАРАР

12.01.2022

г.Казань

№ 3

Об установлении публичного сервитута в интересах Акционерного общества «Сетевая компания» в целях размещения объекта электросетевого хозяйства регионального значения «ВЛ 110 кВ Юбилейная – Пигали»

В соответствии с главой V⁷ Земельного кодекса Российской Федерации, статьей 3⁶ Федерального закона от 25 октября 2001 года № 137-ФЗ «О введении в действие Земельного кодекса Российской Федерации», постановлением Правительства Российской Федерации от 24 февраля 2009 г. № 160 «О порядке установления охранных зон объектов электросетевого хозяйства и особых условий использования земельных участков, расположенных в границах таких зон», Схемой территориального планирования Республики Татарстан, утвержденной постановлением Кабинета Министров Республики Татарстан от 21.02.2011 № 134 «Об утверждении Схемы территориального планирования Республики Татарстан», в целях размещения объекта электросетевого хозяйства «ВЛ 110 кВ Юбилейная – Пигали» Кабинет Министров Республики Татарстан ПОСТАНОВЛЯЕТ:

1. Установить публичный сервитут в целях размещения объекта электросетевого хозяйства регионального значения «ВЛ 110 кВ Юбилейная – Пигали» на 49 лет в интересах Акционерного общества «Сетевая компания» (ИНН 1655049111, ОГРН 1021602830930) (далее – публичный сервитут) в отношении земельного участка с кадастровым номером 16:24:090705:63, площадью 77 кв.метров, расположенного по адресу: Республика Татарстан, Лаишевский муниципальный район,

Габишевское сельское поселение, находящегося в доверительном управлении закрытого паевого инвестиционного рентного фонда «Ак Барс – Горизонт» (далее – земельный участок).

2. Утвердить прилагаемое графическое описание местоположения границ публичного сервитута в целях размещения объекта электросетевого хозяйства регионального значения «ВЛ 110 кВ Юбилейная – Пигали».

3. Установить, что:

плата за публичный сервитут в соответствии с пунктом 4 статьи 3⁶ Федерального закона от 25 октября 2001 года № 137-ФЗ «О введении в действие Земельного кодекса Российской Федерации» не устанавливается;

срок, в течение которого использование земельного участка в соответствии с его разрешенным использованием будет невозможно или существенно затруднено, соответствует сроку публичного сервитута.

4. Министерству земельных и имущественных отношений Республики Татарстан в установленном законодательством порядке в течение пяти рабочих дней со дня принятия настоящего постановления обеспечить:

размещение настоящего постановления на официальном сайте Министерства земельных и имущественных отношений Республики Татарстан в информационно-телекоммуникационной сети «Интернет»;

направление настоящего постановления в Лаишевский муниципальный район Республики Татарстан для официального опубликования в порядке, установленном для официального опубликования муниципальных правовых актов;

направление копий настоящего постановления правообладателю земельного участка, филиалу федерального государственного бюджетного учреждения «Федеральная кадастровая палата Федеральной службы государственной регистрации, кадастра и картографии» по Республике Татарстан, Акционерному обществу «Сетевая компания».

5. Предложить Акционерному обществу «Сетевая компания»:

заключить с правообладателем земельного участка соглашение об осуществлении публичного сервитута;

обратиться в федеральный орган исполнительной власти, осуществляющий федеральный государственный энергетический надзор, с заявлением о согласовании границ охранной зоны в отношении объекта, указанного в пункте 1 настоящего постановления, в соответствии с постановлением Правительства Российской Федерации от 24 февраля 2009 г. № 160 «О порядке установления охранных зон объектов электросетевого хозяйства и особых условий использования земельных участков, расположенных в границах таких зон»;

осуществлять плановые (регламентные) работы, для обеспечения которых установлен публичный сервитут, по техническому обслуживанию объекта электросетевого хозяйства, указанного в пункте 1 настоящего постановления, один раз в год;

привести земельный участок в состояние, пригодное для использования в соответствии с видом его разрешенного использования;

снести инженерное сооружение, размещенное на основании публичного сервитута, в сроки, установленные статьей 39⁵⁰ Земельного кодекса Российской Федерации, после завершения деятельности, для обеспечения которой установлен публичный сервитут.

6. Контроль за исполнением настоящего постановления возложить на Министерство земельных и имущественных отношений Республики Татарстан.

Премьер-министр
Республики Татарстан



А.В.Песошин

Утверждено
постановлением
Кабинета Министров
Республики Татарстан
от 12.01. 2022 №3

Графическое описание местоположения границ публичного сервитута
в целях размещения объекта электросетевого хозяйства регионального значения
«ВЛ 110 кВ Юбилейная – Пигали»

Раздел 1

Сведения об объекте		
№ п/п	Характеристики объекта	Описание характеристик
1	Местоположение объекта	Республика Татарстан, Лаишевский муниципальный район, Габишевское сельское поселение
2	Площадь объекта +/- величина погрешности определения площади (P +/- Дельта P)	77 кв.м ± 1 кв.м
3	Иные характеристики объекта	Кадастровые номера земельных участков, в отношении которых установлен публичный сервитут: 16:24:090705:63

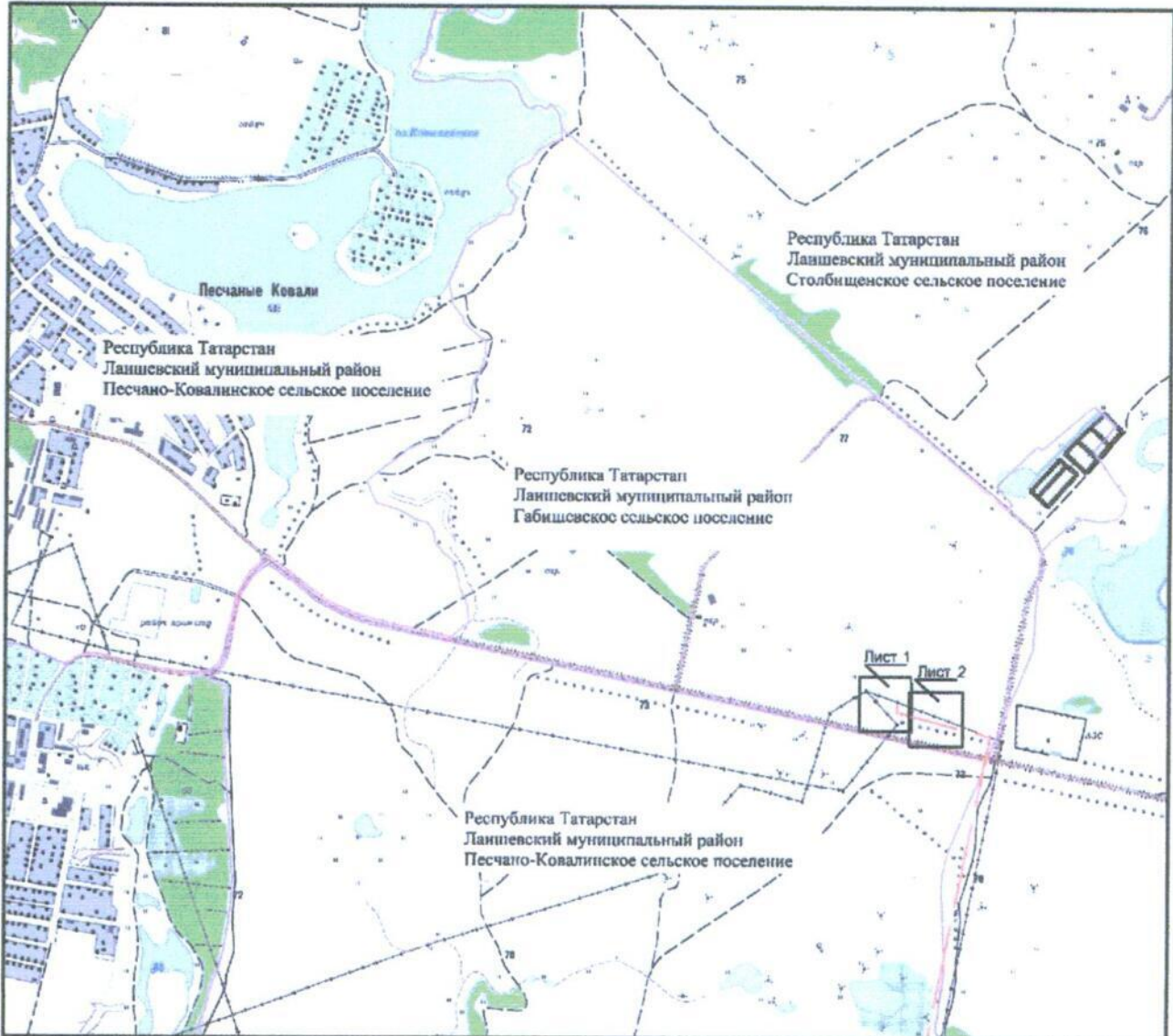
Раздел 2

Сведения о местоположении границ объекта					
1. Система координат: МСК-16					
2. Сведения о характерных точках границ объекта					
Обозначение характерных точек границ	Координаты, м		Метод определения координат характерной точки	Средняя квадратическая погрешность положения характерной точки (Mt), м	Описание обозначения точки на местности (при наличии)
	X	Y			
1	2	3	4	5	6
-	-	-	-	-	-
3. Сведения о характерных точках части (частей) границы объекта					
Обозначение характерных точек части границы	Координаты, м		Метод определения координат характерной точки	Средняя квадратическая погрешность положения характерной точки (Mt), м	Описание обозначения точки на местности (при наличии)
	X	Y			
1	2	3	4	5	6
Часть № 1					
1	456262.48	1310264.17	Аналитический	0.1	—
2	456266.15	1310269.21	Аналитический	0.1	—
3	456261.05	1310272.81	Аналитический	0.1	—
4	456257.45	1310267.79	Аналитический	0.1	—
1	456262.48	1310264.17	Аналитический	0.1	—
Часть № 2					
5	456225.28	1310518.71	Аналитический	0.1	—
6	456223.84	1310524.73	Аналитический	0.1	—
7	456217.77	1310523.31	Аналитический	0.1	—
8	456219.27	1310517.26	Аналитический	0.1	—
5	456225.28	1310518.71	Аналитический	0.1	—

Раздел 4

Схема расположения границ публичного сервитута
в целях размещения объекта электросетевого хозяйства регионального значения
«ВЛ 110 кВ Юбилейная – Пигали»

Обзорная схема границ объекта



Масштаб 1: 25 000

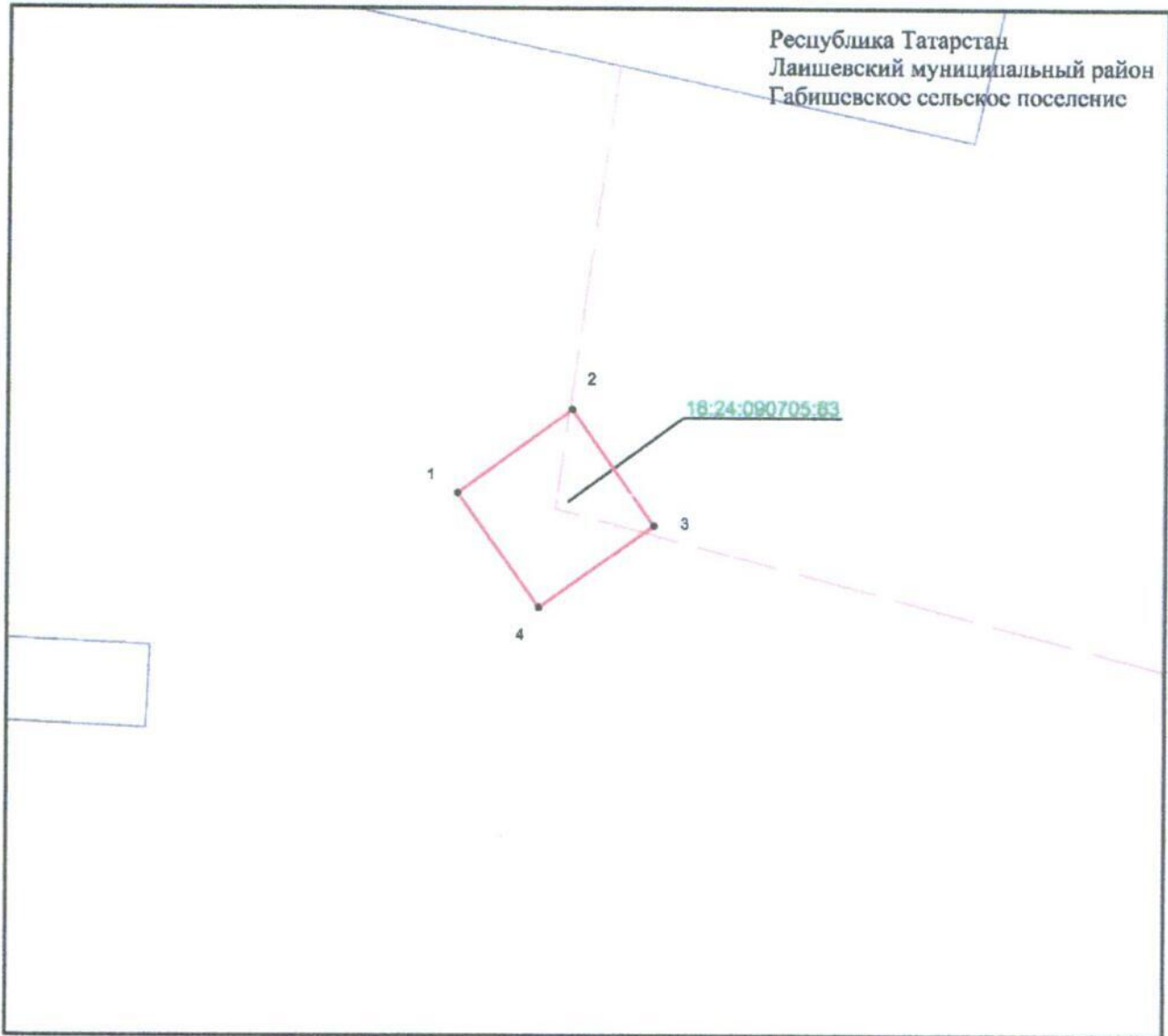
Используемые условные знаки и обозначения:

- — — — — — проектное местоположение инженерного сооружения (ось ВЛ 110 кВ)
- — — — — — граница сельского поселения.

Раздел 4

Схема расположения границ публичного сервитута
в целях размещения объекта электросетевого хозяйства регионального значения
«ВЛ 110 кВ Юбилейная – Пигали»

Лист 1



Масштаб 1: 300

Используемые условные знаки и обозначения:

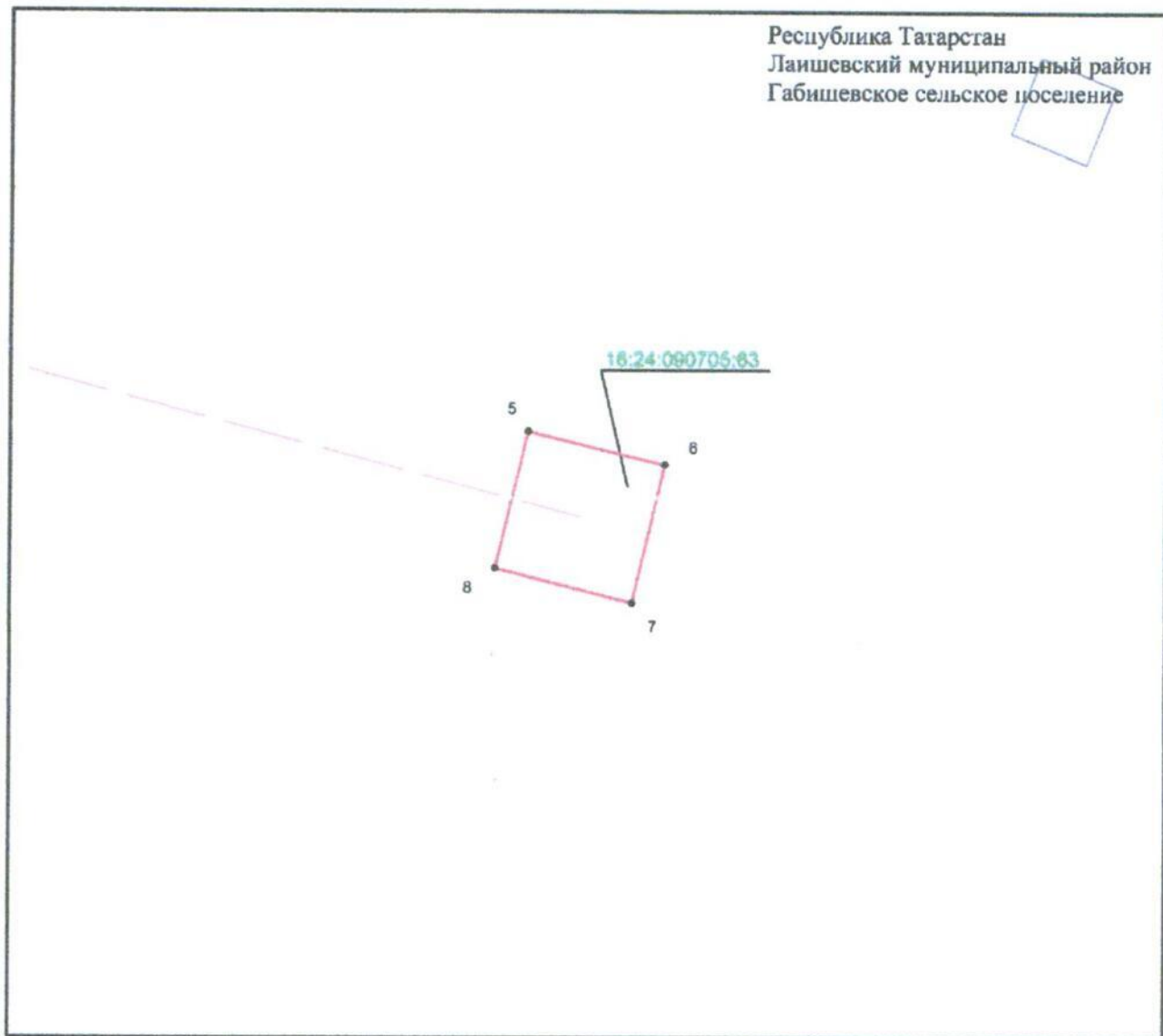
- 1 – обозначение характерной точки границ объекта
- (красная линия) – граница объекта
- (розовая пунктирная линия) – проектное местоположение инженерного сооружения (ось ВЛ 110 кВ)
- (синий контур) – граница земельного участка

18:24:090705:63 – кадастровый номер земельного участка.

Раздел 4

Схема расположения границ публичного сервитута
в целях размещения объекта электросетевого хозяйства регионального значения
«ВЛ 110 кВ Юбилейная – Пигали»

Лист 2



Масштаб 1: 300

Используемые условные знаки и обозначения:

- 1 – обозначение характерной точки границ объекта
- (red line) – граница объекта
- - - (pink dashed line) – проектное местоположение инженерного сооружения (ось ВЛ 110 кВ)
- (blue outline) – граница земельного участка

16:24:090705:63 – кадастровый номер земельного участка.