



ПОСТАНОВЛЕНИЕ

2021 ел, 30 декабрь

г.Казань

КАРАР

№ 1344

«Нармонка – Панау 35 кВ һава линиясе» төбәк эһәмиятендәге электр челтәре хужалыгы объекттын урнаштыру максатларында «Сетевая компания» акционерлык жәмгыяте мәнфәгатләрәндә гавами сервитут билгеләү турында

Россия Федерациясе Жир кодексының V⁷ бүлгеге, «Россия Федерациясе Жир кодексын гамәлгә кертү турында» 2001 елның 25 октябрәндәге 137-ФЗ номерлы Федераль законның 3⁶ статьясы, Россия Федерациясе Хөкүмәтенә «Электр челтәре хужалыгы объектларының саклау зоналарын һәм мондый зоналар чикләрендә урнашкан жир кишәрлекләреннән файдалануның махсус шартларын билгеләү тәртибе турында» 2009 елның 24 февраләндәге 160 номерлы карары, Татарстан Республикасы Министрлар Кабинетының «Татарстан Республикасын территориаль планлаштыру схемасын раслау турында» 2011 ел, 21 февраль, 134 нче карары белән расланган Татарстан Республикасын территориаль планлаштыру схемасы нигезендә, «Нармонка – Панау 35 кВ һава линиясе» төбәк эһәмиятендәге электр челтәре хужалыгы объекттын урнаштыру максатларында Татарстан Республикасы Министрлар Кабинеты КАРАР БИРӘ:

1. «Нармонка – Панау 35 кВ һава линиясе» төбәк эһәмиятендәге электр челтәре хужалыгы объекттын урнаштыру максатларында «Сетевая компания» акционерлык жәмгыяте (ИНН 1655049111, ОГРН 1021602830930) мәнфәгатләрәндә кушымтада күрсәтелгән жир кишәрлекләренә (алга таба – жир кишәрлекләре) карата 49 елга гавами сервитут (алга таба – гавами сервитут) билгеләргә.

2. Бу карарга теркәлгән «Нармонка – Панау 35 кВ һава линиясе» төбәк эһәмиятендәге электр челтәре хужалыгы объекттын урнаштыру максатларында гавами сервитут чикләре урнашу урынының график тасвирламасын расларга.

3. «Россия Федерациясе Жир кодексын гамәлгә кертү турында» 2001 елның 25 октябрәндәге 137-ФЗ номерлы Федераль законның 3⁶ статьясындагы 4 пункты нигезендә гавами сервитут өчен түләү билгеләнми.

4. Жир кишәрлекләреннән рөхсәт ителгән файдалану нигезендә алардан файдалану мөмкин булмагачак яки шактый авыр булагач срогы гавами сервитут срогына туры килә, дип билгеләргә.

5. Татарстан Республикасы Жир һәм мөлкәт мөнәсәбәтләре министрлыгына бу карар кабул ителгән көннән биш эш көне эчендә законнар белән билгеләнгән тәртиптә түбәндәгеләрне тәмин итәргә:

бу карарны Татарстан Республикасы Жир һәм мөлкәт мөнәсәбәтләре министрлыгының «Интернет» мәгълүмат-телекоммуникация челтәрендәге рәсми сайтында урнаштыруны;

бу карарны муниципаль хокукый актларны рәсми бастырып чыгару өчен билгеләнгән тәртиптә рәсми бастырып чыгару өчен Татарстан Республикасының Лаеш муниципаль районына жиберүне;

бу карарның күчәрмәләрен жир кишәрлекләренә хокук ияләренә, «Дәүләт теркәве, кадастр һәм картография федераль хезмәтенә Федераль кадастр палатасы» федераль дәүләт бюджет учреждениесенә Татарстан Республикасы буенча филиалына, «Сетевая компания» акционерлык жәмгыятенә жиберүне.

6. «Сетевая компания» акционерлык жәмгыятенә түбәндәгеләрне тәкдим итәргә:

жир кишәрлекләренә хокук ияләре белән гавами сервитутны гамәлгә ашыру турында килешүләр төзүне;

Россия Федерациясе Хөкүмәтенә «Электр челтәре хужалыгы объектларының саклау зоналарын һәм мондый зоналар чикләрендә урнашкан жир кишәрлекләреннән файдалануның махсус шартларын билгеләү тәртибе турында» 2009 елның 24 февралендәге 160 номерлы карары нигезендә бу карарның 1 пунктында күрсәтелгән объектка карата саклау зонасы чикләрен килештерү турындагы гариза белән федераль дәүләт энергетика күзәтчелегенә гамәлгә ашыручы федераль башкарма хакимият органына мөрәжәгать итүне;

электр челтәре хужалыгы объектына техник хезмәт күрсәтү буенча тәмин ителешә өчен гавами сервитут билгеләнгән план (регламент) эшләрен елга бер тапкыр гамәлгә ашыруны;

жир кишәрлекләрен аларның рөхсәт ителгән файдалану төре нигезендә файдалану өчен яраклы хәлгә китерүне;

гавами сервитут нигезендә урнаштырылган инженерлык корылмасын, тәмин ителешә өчен гавами сервитут билгеләнгән эшчәнлек тәмамланганнан соң, Россия Федерациясе Жир кодексының 39⁵⁰ статьясында билгеләнгән срокларда сүтүне.

7. Бу карарның үтәлешен тикшерүдә тотуны Татарстан Республикасы Жир һәм мөлкәт мөнәсәбәтләре министрлыгына йөкләргә.

Татарстан Республикасы
 Министрлар Кабинетының
 2021 ел, 30 декабрь, 1344 нче
 карарына кушымта

«Нармонка – Панау 35 кВ һава линиясе» төбәк әһәмиятендәге электр челтәре
 хужалыгы объектын урнаштыру максатларында гавами сервитут урнаштырыла торган
 жир кишәрлекләре исемлеге

Т/с	Жир кишәрлегенң кадастр номеры	Бердәм жирдән файдалануның кадастр номеры	Жир кишәрлегенң хокук иясе	Хокук төре	Күчәмсез мөлкәтнең бердәм дәүләт реестрыннан мәгълүматлар нигезендә жир кишәрлегенң урнашу урыны	Гавами сервитут урнаштырыла торган мәйдан, кв.метр
1.	16:24:220501:12	16:24:000000:5280	Лаеш муниципаль районының Нармонка авыл жирлеге башкарма комитеты муниципаль учреждениесе	Даими (вакыты чикләнмәгән) файдалану	Татарстан Республикасы, Лаеш муниципаль районы, Нармонка авыл жирлеге	201
2.	16:24:220501:330	-	«АК БАРС КАПИТАЛ» идарә итүче компаниясе җаваплылыгы чикләнгән җәмгыяте	Ышанычлы идарә итү	Татарстан Республикасы, Лаеш муниципаль районы, Нармонка авыл жирлеге, Нармонка авылы, Панау урамы, 330 нчы жир кишәрлеге	28
3.	16:24:050801	-	-	-	-	67
Барлығы						296

Татарстан Республикасы
Министрлар Кабинетының
2021 ел, 30 декабрь, 1344 нче
карарына кушымта

«Нармонка – Панау 35 кВ һава линиясе» төбәк әһәмиятендәге
электр челтәре хужалыгы объектн урнаштыру максатларында
гавами сервитут чикләре урнашу урынының график тасвирламасы

1 бүлек

Объект турында мәгълүматлар		
Т/с	Объектның тасвирнамәләре	Тасвирнамәләренң тасвирламасы
1.	Объектның урнашу урыны	Татарстан Республикасы, Лаеш муниципаль районы, Столбище авыл жирлегә
2.	Объектның мәйданы +/- майданны билгеләү төгәлсезлегә зурлығы (P +/- Дельта P)	296 кв.м ± 6 кв.м
3.	Объектның башка тасвирнамәләре	Гавами сервитут урнаштырылган жир кишәрлекләренң кадастр номерлары: 16:24:220501:12 (ЕЗ 16:24:000000:90), 16:24:220501:330, 16:24:220501

2 бүлек

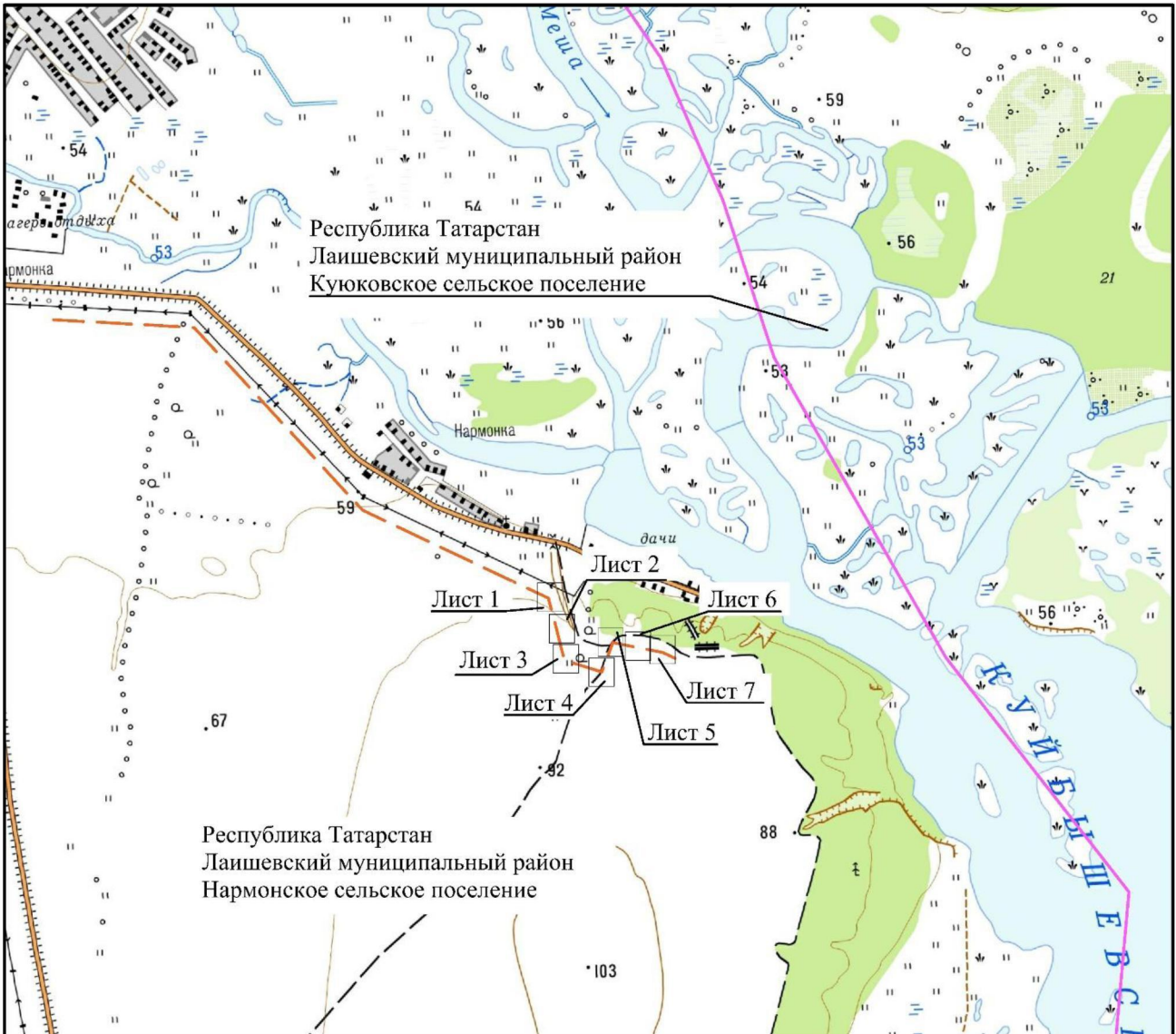
Объект чикләренен урнашу урыны турында мәгълүматлар					
1. Координатлар системасы: Халыкара координатлар системасы – 16					
2. Объект чикләренен характерлы нокталары турында мәгълүматлар					
Чикләренен характерлы нокталары билгесе	Координатлар, м		Характерлы ноктаның координатларын билгеләү ысулы	Характерлы нокта урынының уртача квадрат төгәлсезлеге (Mt), м	Жирлектә нокта билгесенен тасвирламасы (булганда)
	X	Y			
1	2	3	4	5	6
-	-	-	-	-	-
3. Объект чиге өлешенен (өлешләренен) характерлы нокталары турында мәгълүматлар					
Чик өлешенен характерлы нокталары билгесе	Координатлар, м		Характерлы ноктаның координатларын билгеләү ысулы	Характерлы нокта урынының уртача квадрат төгәлсезлеге (Mt), м	Жирлектә нокта билгесенен тасвирламасы (булганда)
	X	Y			
1	2	3	4	5	6
1 өлеш					
1	440508.65	1318777.85	Аналитик	0.1	-
2	440512.78	1318782.90	Аналитик	0.1	-
3	440507.87	1318787.01	Аналитик	0.1	-
4	440503.75	1318782.10	Аналитик	0.1	-
1	440508.65	1318777.85	Аналитик	0.1	-
2 өлеш					
5	440397.02	1318809.48	Аналитик	0.1	-
6	440398.13	1318813.41	Аналитик	0.1	-
7	440394.10	1318814.68	Аналитик	0.1	-
8	440393.12	1318810.56	Аналитик	0.1	-
5	440397.02	1318809.48	Аналитик	0.1	-
3 өлеш					
9	440287.91	1318841.28	Аналитик	0.1	-
10	440283.30	1318846.02	Аналитик	0.1	-
11	440278.66	1318841.28	Аналитик	0.1	-
12	440283.19	1318836.63	Аналитик	0.1	-
9	440287.91	1318841.28	Аналитик	0.1	-
4 өлеш					
13	440243.55	1318975.74	Аналитик	0.1	-
14	440247.39	1318982.89	Аналитик	0.1	-
15	440240.26	1318986.73	Аналитик	0.1	-
16	440236.36	1318979.69	Аналитик	0.1	-
13	440243.55	1318975.74	Аналитик	0.1	-
5 өлеш					
17	440348.69	1319012.32	Аналитик	0.1	-
18	440352.14	1319018.28	Аналитик	0.1	-
19	440351.87	1319019.41	Аналитик	0.1	-

1	2	3	4	5	6
20	440345.34	1319023.08	Аналитик	0.1	-
21	440341.42	1319015.98	Аналитик	0.1	-
17	440348.69	1319012.32	Аналитик	0.1	-
6 өлеш					
22	440330.97	1319107.23	Аналитик	0.1	-
23	440330.17	1319111.33	Аналитик	0.1	-
24	440326.10	1319110.42	Аналитик	0.1	-
25	440326.90	1319106.36	Аналитик	0.1	-
22	440330.97	1319107.23	Аналитик	0.1	-
7 өлеш					
26	440314.45	1319197.76	Аналитик	0.1	-
27	440312.04	1319203.99	Аналитик	0.1	-
28	440305.86	1319201.55	Аналитик	0.1	-
29	440308.26	1319195.38	Аналитик	0.1	-
26	440314.45	1319197.76	Аналитик	0.1	-

4 бүлек

«Нармонка – Панау 35 кВ һава линиясе» төбәк эһәмиятендәге
 электр челтәре хужалыгы объектын урнаштыру максатларында
 гавами сервитут чикләре урнашу урыны схемасы

Объект чикләренен күзәтү схемасы



Масштабы 1 : 25 000

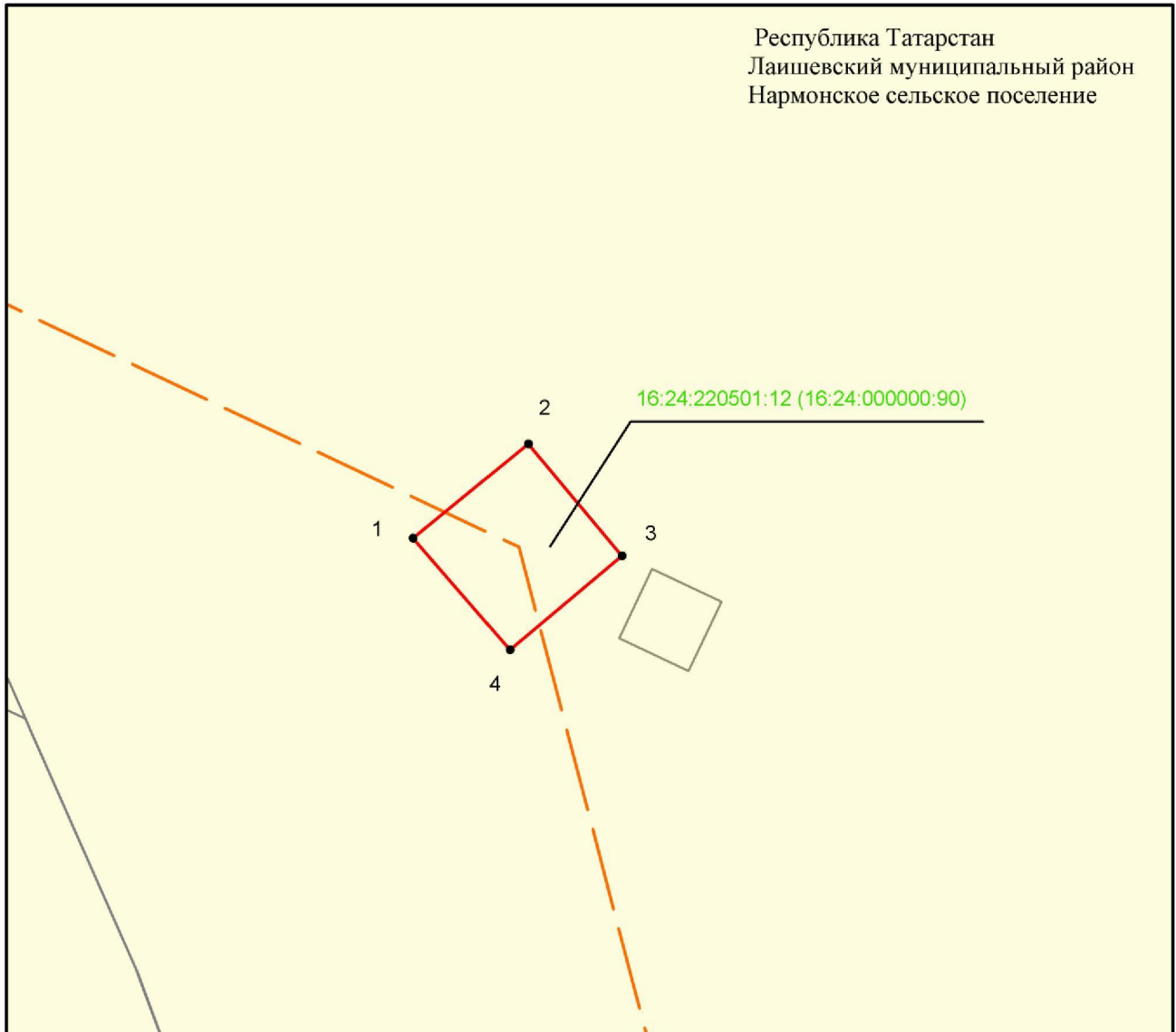
Файдаланыла торган шартлы билгеләр һәм тамгалар:

- — — — — — инженерлык корылмасының проекттагы урнашу урыны (110 кВ һава линиясе күчәре)
- — авыл жирлеге чиге.

4 бүлек

«Нармонка – Панау 35 кВ һава линиясе» төбәк әһәмиятендәге
электр челтәре хужалыгы объектын урнаштыру максатларында
гавами сервитут чикләре урнашу урыны схемасы

1 нче бит



Масштабы 1: 300

Файдаланыла торган шартлы билгеләр һәм тамгалар:

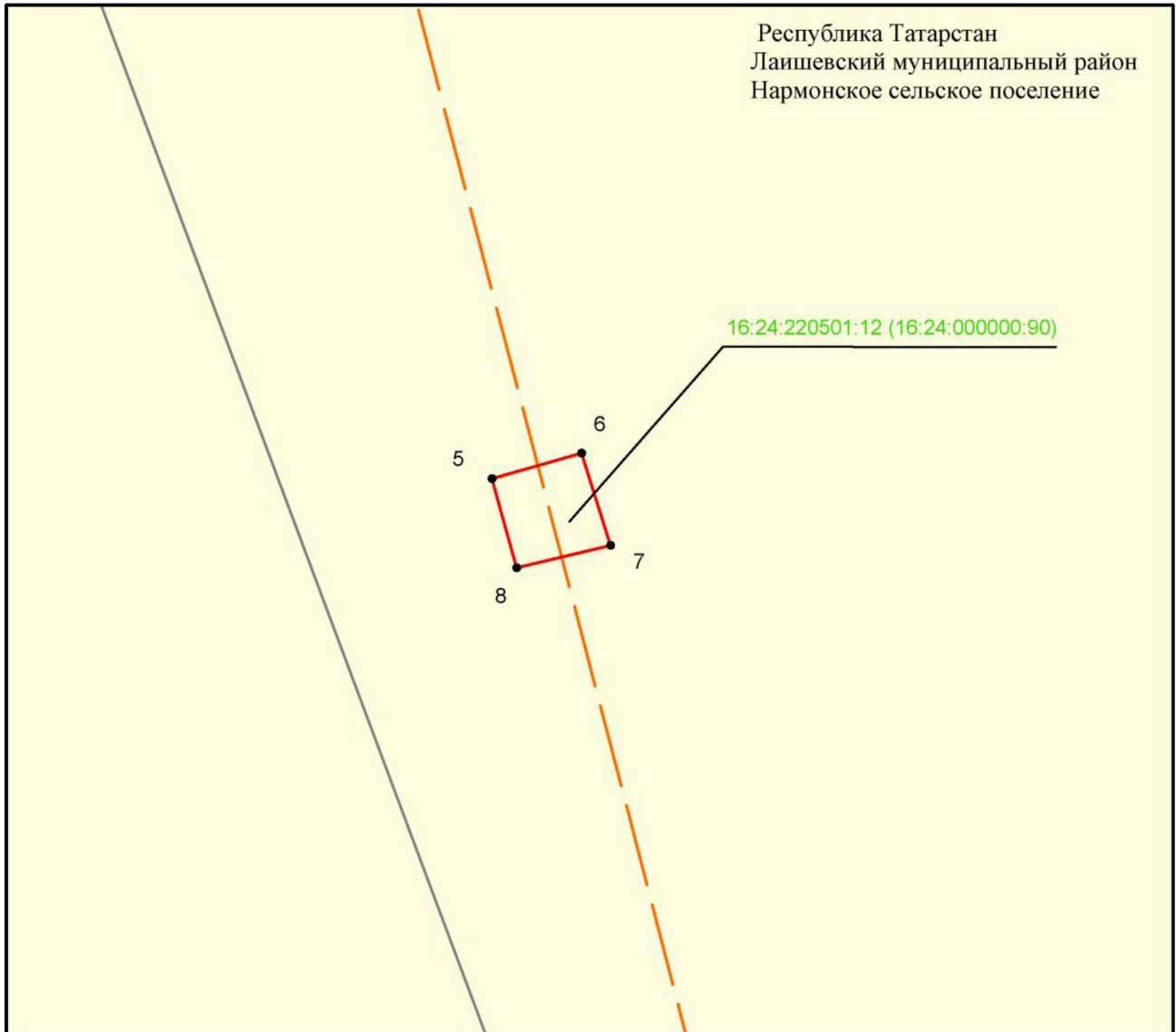
- – объект чикләренәң характерлы ноктасы билгесе
- (кызыл) — объект чиге
- (кызыл-кызыл) — инженерлык корылмасының проекттагы урнашу урыны (110 кВ һава линиясе күчәре)
- (сары) — жир кишәрлеге чиге

16:24:220501:12 — жир кишәрлегенәң кадастр номеры.

4 бүлек

«Нармонка – Панау 35 кВ һава линиясе» төбәк әһәмиятендәге
электр челтәре хужалыгы объекттын урнаштыру максатларында
гавами сервитут чикләре урнашу урыны схемасы

2 нче бит



Масштабы 1: 300

Файдаланыла торган шартлы билгеләр һәм тамгалар:

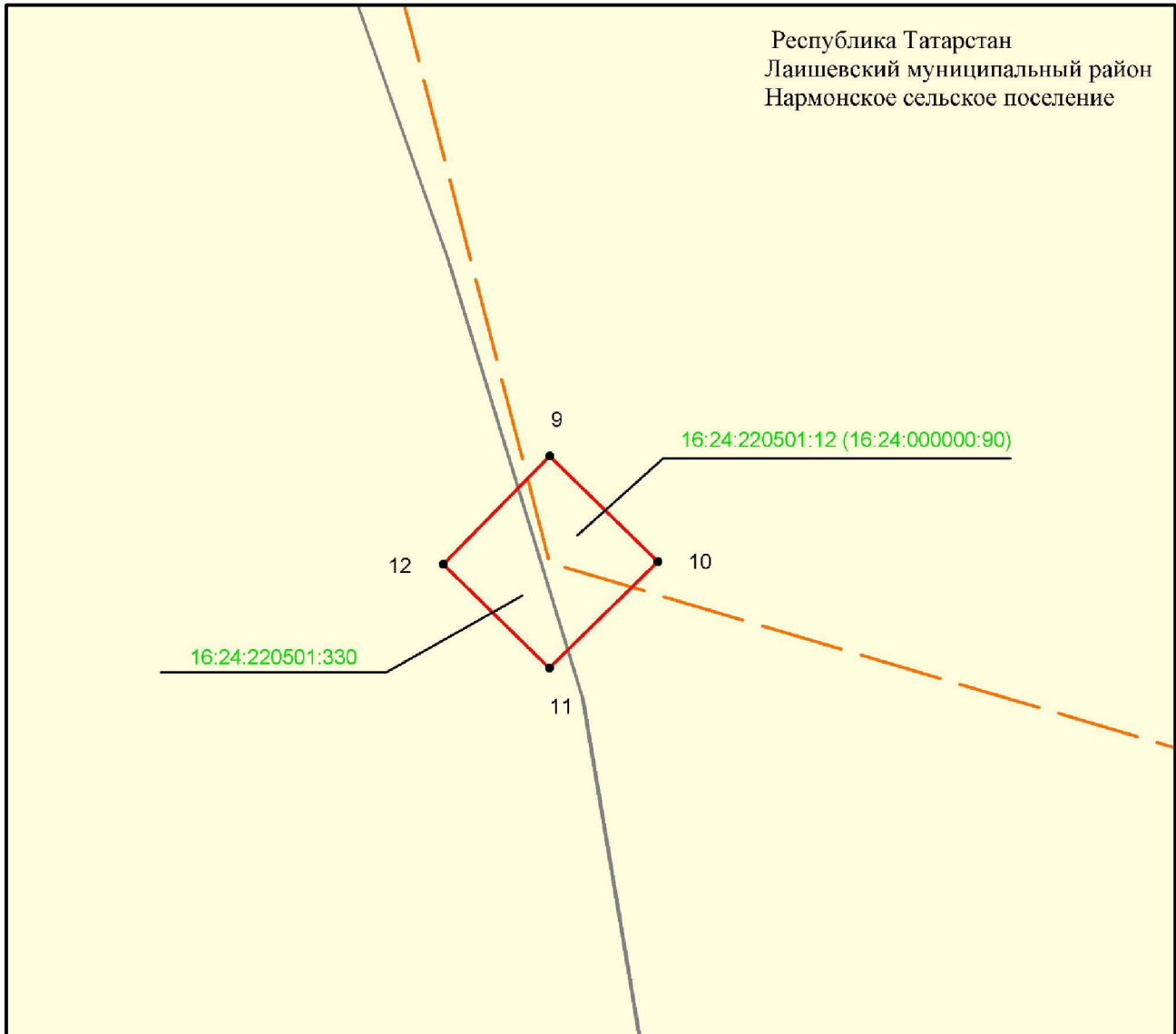
- 1 – объект чикләренең характерлы ноктасы билгесе
- — объект чиге
- — инженерлык корылмасының проекттагы урнашу урыны (110 кВ һава линиясе күчәре)
- — жир кишәрлеге чиге

16:24:220501:12 – жир кишәрлегенә кадастр номеры.

4 бүлек

«Нармонка – Панау 35 кВ һава линиясе» төбәк әһәмиятендәге
электр челтәре хужалыгы объектын урнаштыру максатларында
гавами сервитут чикләре урнашу урыны схемасы

3 нче бит



Масштабы 1: 300

Файдаланыла торган шартлы билгеләр һәм тамгалар:

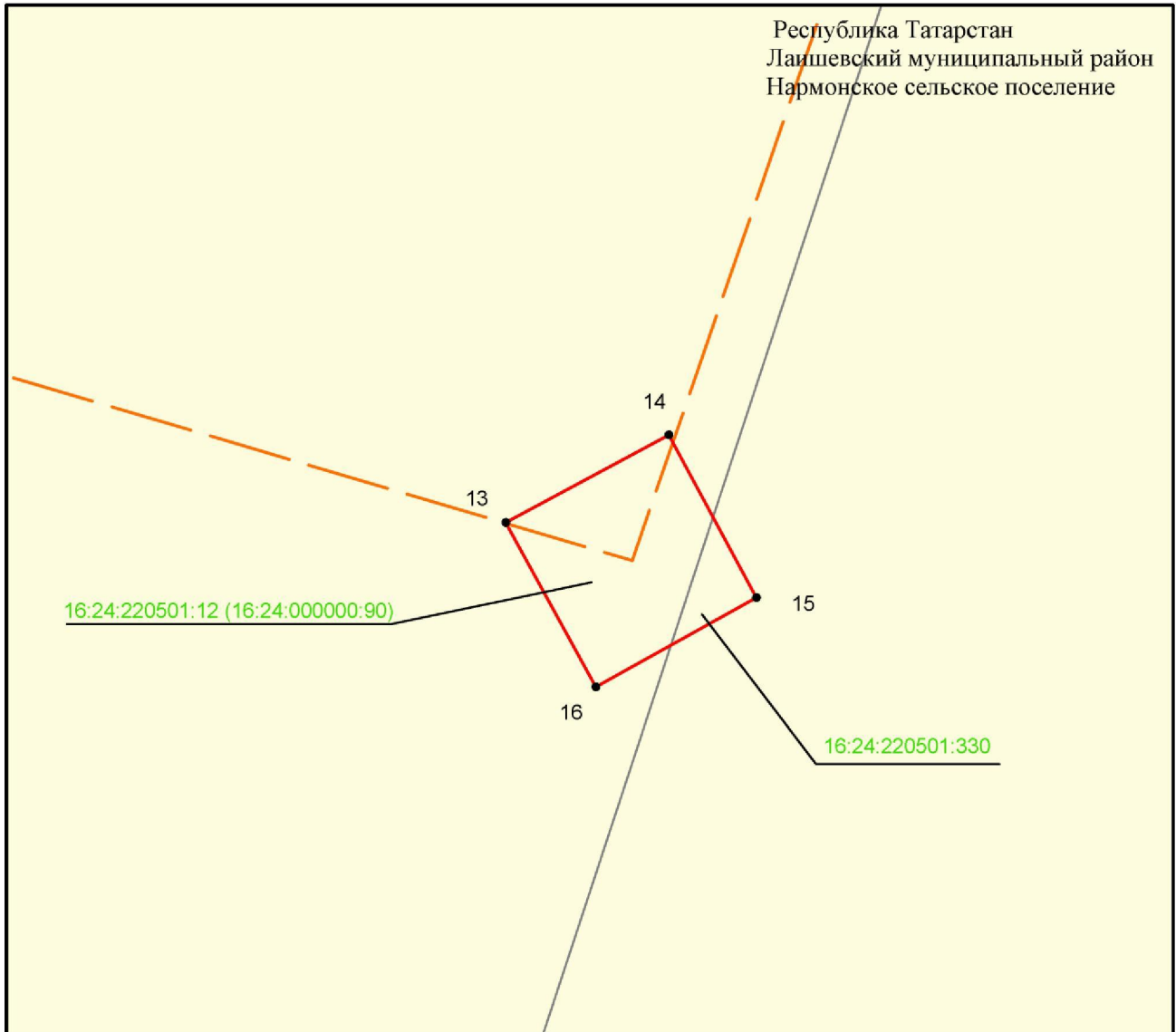
- — объект чикләренең характерлы ноктасы билгесе
- — объект чиге
- — инженерлык корылмасының проекттагы урнашу урыны (110 кВ һава линиясе күчәре)
- — жир кишәрлеге чиге

16:24:220501:330 — жир кишәрлегенең кадастр номеры.

4 бүлек

«Нармонка – Панау 35 кВ һава линиясе» төбәк эһәмиятендәге
электр челтәре хужалыгы объекттын урнаштыру максатларында
гавами сервитут чикләре урнашу урыны схемасы

4 нче бит



Масштабы 1: 300

Файдаланыла торган шартлы билгеләр һәм тамгалар:

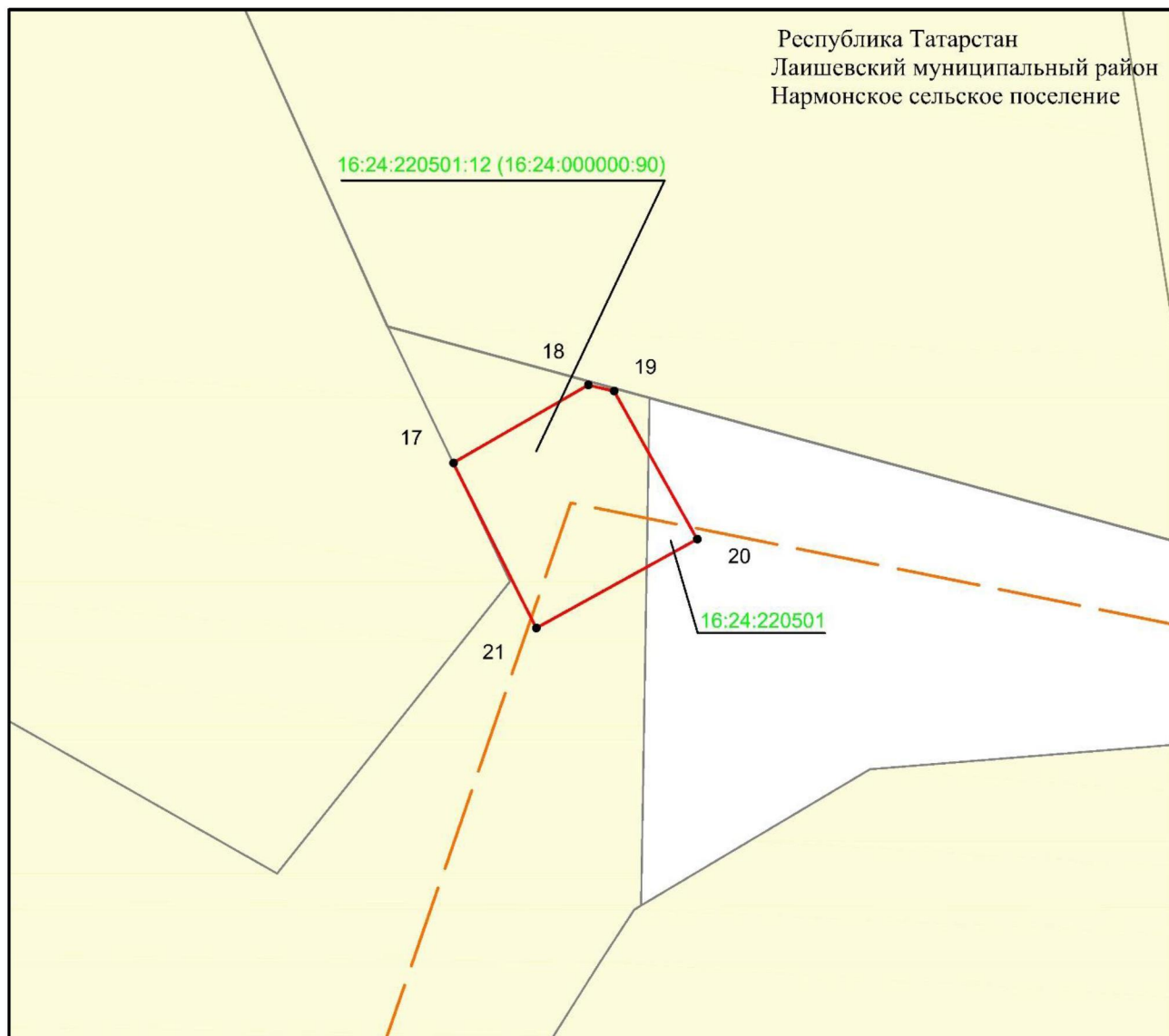
- 1 – объект чикләренең характерлы ноктасы билгесе
- (кызыл) — объект чиге
- - - (кызыл) — инженерлык корылмасының проекттагы урнашу урыны (110 кВ һава линиясе күчәре)
- (сары) — жир кишәрлеге чиге

16:24:220501:330 — жир кишәрлегенә кадастр номеры.

4 бүлек

«Нармонка – Панау 35 кВ һава линиясе» төбәк әһәмиятендәге
электр челтәре хужалыгы объектын урнаштыру максатларында
гавами сервитут чикләре урнашу урыны схемасы

5 нче бит



Масштабы 1: 300

Файдаланыла торган шартлы билгеләр һәм тамгалар:

- 1 – объект чикләренең характерлы ноктасы билгесе
- — объект чиге
- - - инженерлык корылмасының проекттагы урнашу урыны (110 кВ һава линиясе күчәре)
- — жир кишәрлеге чиге

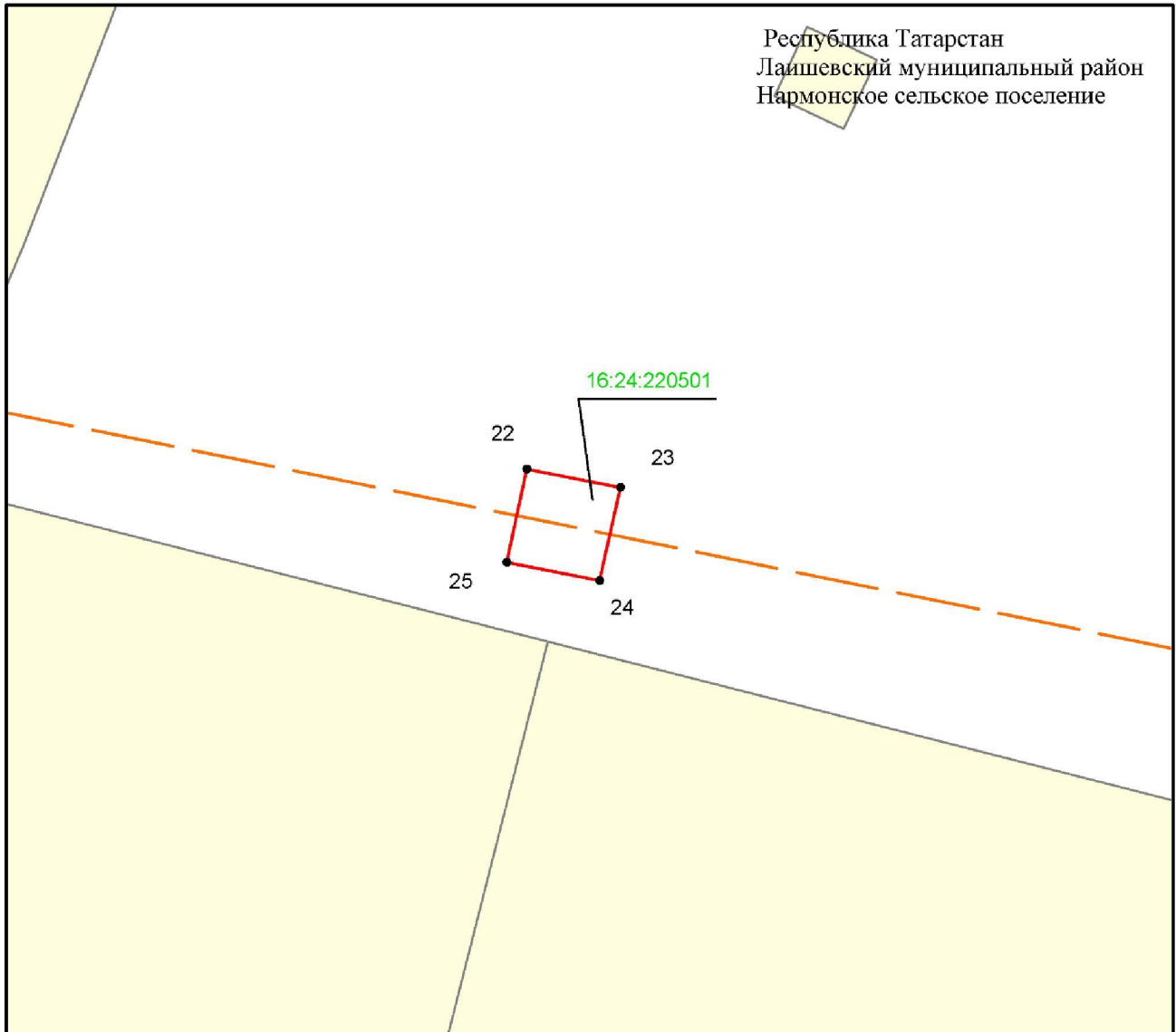
16:24:220501 – кадастр кварталы номеры

16:24:220501:12 – жир кишәрлегенә кадастр номеры.

4 бүлек

«Нармонка – Панау 35 кВ һава линиясе» төбәк эһәмиятендәге
электр челтәре хужалыгы объектын урнаштыру максатларында
гавами сервитут чикләре урнашу урыны схемасы

6 нчы бит



Масштабы 1: 300

Файдаланыла торган шартлы билгеләр һәм тамгалар:

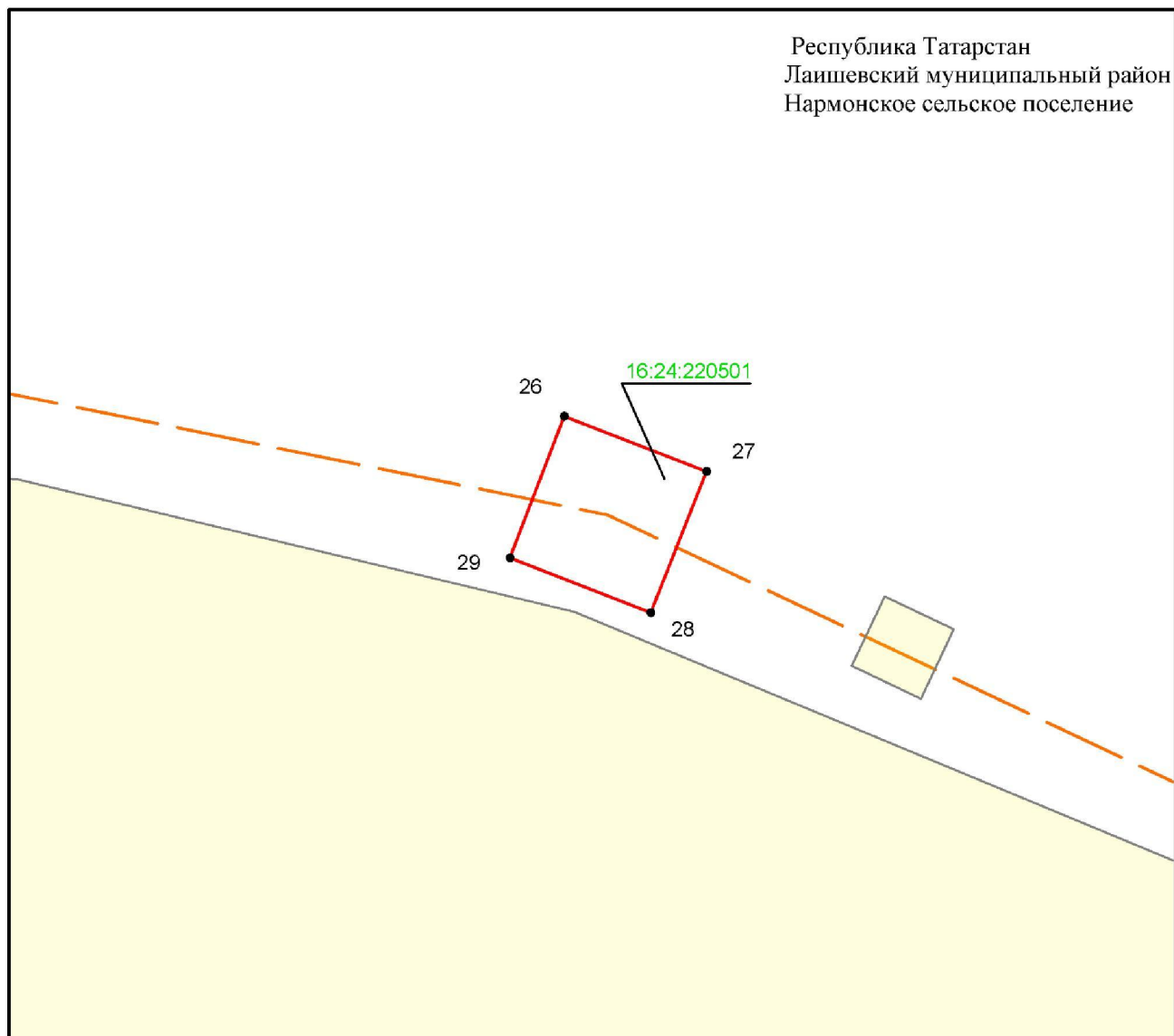
- 1 – объект чикләренең характерлы ноктасын билгеләү
- — объект чиге
- — инженерлык корылмасының проекттагы урнашу урыны (110 кВ һава линиясе күчәре)
- — жир кишәрлеге чиге

16:24:220501 – кадастр кварталы номеры.

4 бүлек

«Нармонка – Панау 35 кВ һава линиясе» төбәк эһәмиятендәге
электр челтәре хужалыгы объектын урнаштыру максатларында
гавами сервитут чикләре урнашу урыны схемасы

7 нче бит



Масштабы 1: 300

Файдаланыла торган шартлы билгеләр һәм тамгалар:

- – объект чикләренең характерлы ноктасын билгеләү
- (red) — объект чиге
- (dashed orange) — инженерлык корылмасының проекттагы урнашу урыны (110 кВ һава линиясе күчәре)
- (yellow) — жир кишәрлеге чиге

16:24:220501 – кадастр кварталы номеры.