

КАРАР
РЕШЕНИЕ

« 16 » декабрь 2021 ел

№ 2-15

Татарстан Республикасы Буа муниципаль
районының «Буа шәһәре» муниципаль
берәмлеге чикләрен үзгәртү турында

«Россия Федерациясендә жирле үзидарә оештыруның гомуми принциплары турында» 2003 елның 6 октябрдәге 131-ФЗ номерлы Федераль законның 12 статьясы, ТР Буа шәһәре муниципаль берәмлеге Уставы нигезендә, Буа муниципаль районы Буа шәһәр Советы

КАРАР КАБУЛ ИТТЕ:

1. Түбән Наратбаш, Татар Буасы һәм Ырынгы авыл жирлекләре муниципаль берәмлекләре чикләренә керүче жир кишәрлекләрен Татарстан Республикасы Буа муниципаль районының «Буа шәһәре» муниципаль берәмлегенә кертү юлы белән «Буа шәһәре» муниципаль берәмлеге чикләрен үзгәртү белән әлеге карарга кушымта нигезендә килешергә (үзгәрешләренә исәпкә алып, муниципаль берәмлекләр чикләренәң карта-схемасы).

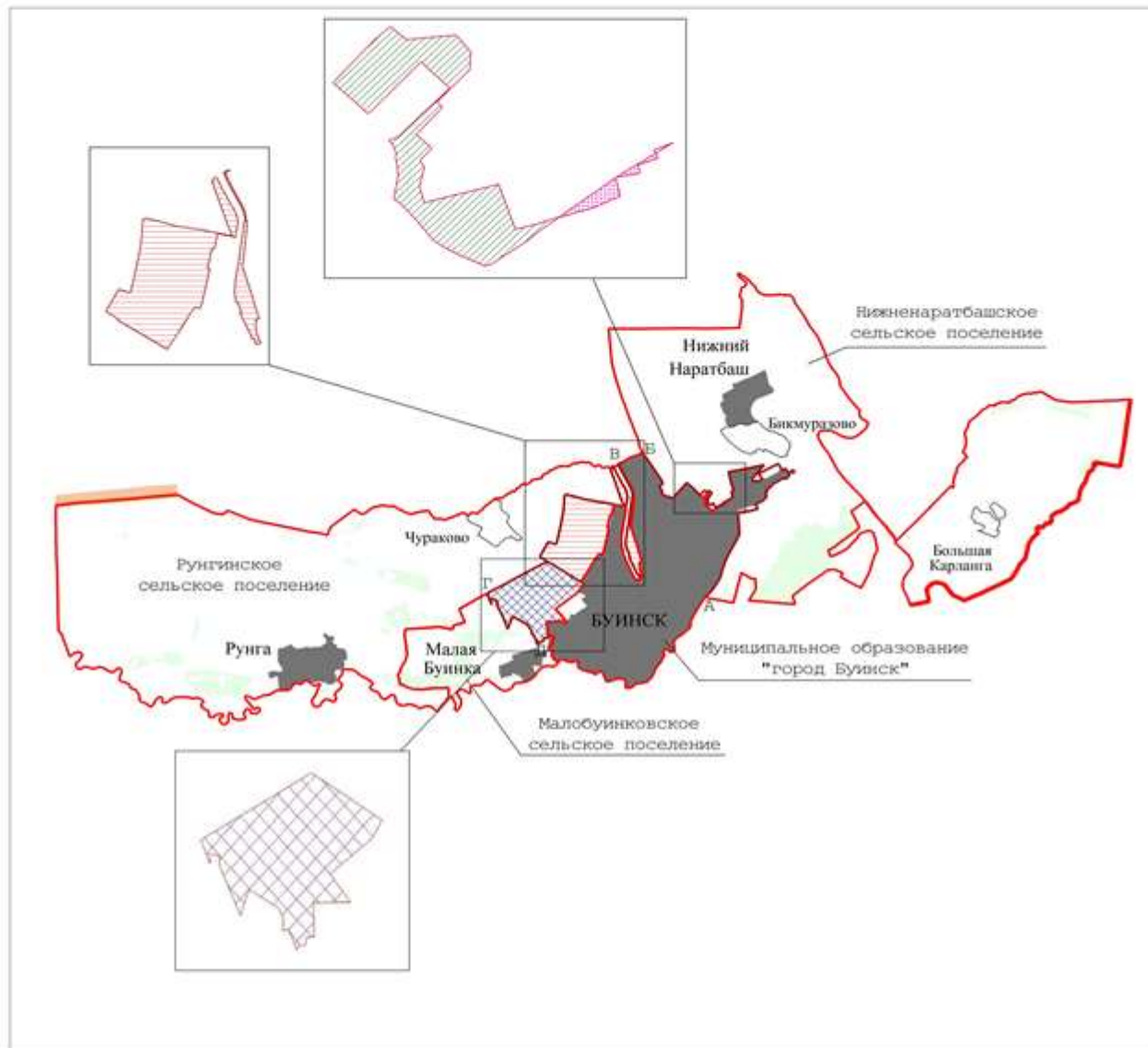
2. Әлеге карар рәсми басылып чыккан көненнән үз көченә керә һәм Татарстан Республикасы хокукый мәгълүматының рәсми порталында <http://pravo.tatarstan.ru/>, шулай ук Татарстан Республикасы муниципаль берәмлекләре порталында Интернет мәгълүмат-телекоммуникация челтәрендә <http://buinsk.tatarstan.ru> адресы буенча урнаштырылырга тиеш.

3. Әлеге карарның үтәлешен контрольдә тотам.











Буа шәһәре Башлыгы,
Совет Рәисе

Р.Р. Камартдинов

Карта-схема
границ муниципальных образований
с учетом изменений



Условные обозначения

- | | | | |
|---|--|---|--|
|  | - граница Республики Татарстан |  | - территория муниципального образования «город Буинск» Буинского муниципального района, включаемая в состав территории Нижненаратбашского сельского поселения Буинского муниципального района, |
|  | - граница Буинского муниципального района |  | - территория Рунгинского сельского поселения Буинского муниципального района, включаемая в состав территории муниципального образования «город Буинск» Буинского муниципального района |
|  | - границы муниципальных образований |  | - территория Малобуинковского сельского поселения Буинского муниципального района, включаемая в состав территории муниципального образования «город Буинск» Буинского муниципального района |
|  | - А-Б - смежная граница Нижненаратбашского сельского поселения и муниципального образования «город Буинск» |  | - территория Нижненаратбашского сельского поселения Буинского муниципального района, включаемая в состав территории муниципального образования «город Буинск» Буинского муниципального района |
|  | - В-Г - смежная граница Рунгинского сельского поселения и муниципального образования «город Буинск» | | |
|  | - Г-Д - смежная граница Малобуинковского сельского поселения и муниципального образования «город Буинск» | | |
|  | - административные центры поселений | | |
|  | - населенные пункты | | |