



ПОСТАНОВЛЕНИЕ

2021 ел, 16 декабрь

г.Казань

КАРАР

№ 1243

«Орел торак пунктына Д159 мм югары басымлы жир асты газүткәргече» газ белән тәэмин итү системасының төбәк әһәмиятендәге линия объектын урнаштыру (реконструкцияләп, алга таба эксплуатацияләү) максатларында «Газстройпром» акционерлык жәмгыяте мәнфәгатьләрендә гавами сервитут билгеләү турында

Россия Федерациясе Жир кодексының V⁷ бүлеген, «Россия Федерациясе Жир кодексын гамәлгә кертү турында» 2001 елның 25 октябрендәге 137-ФЗ номерлы Федераль законның 3⁶ статьясы, Россия Федерациясе Хөкүмәтенен «Газ бүлү челтәрләрен саклау кагыйдәләрен раслау турында» 2000 елның 20 ноябрендәге 878 номерлы карары, Татарстан Республикасы Министрлар Кабинетының «Татарстан Республикасын территориаль планлаштыру схемасын раслау турында» 2011 ел, 21 февраль, 134 нче карары белән расланган Татарстан Республикасын территориаль планлаштыру схемасы нигезендә, «Орел торак пунктына Д159 мм югары басымлы жир асты газүткәргече» газ белән тәэмин итү системасының төбәк әһәмиятендәге линия объектын урнаштыру (реконструкцияләп, алга таба эксплуатацияләү) максатларында Татарстан Республикасы Министрлар Кабинеты КАРАР БИРӘ:

1. «Орел торак пунктына Д 159 мм югары басымлы жир асты газүткәргече» газ белән тәэмин итү системасының төбәк әһәмиятендәге линия объектын урнаштыру (реконструкцияләп, алга таба эксплуатацияләү) максатларында «Газстройпром» акционерлык жәмгыяте (ИНН 7842155505, ОГРН 1187847178705) мәнфәгатьләрендә кушымтада күрсәтелгән жир кишәрлекләренә (алга таба – жир кишәрлекләре) карата 10 елга гавами сервитут (алга таба – гавами сервитут) билгеләргә.

2. Бу карарга теркәлгән «Орел торак пунктына Д159 мм югары басымлы жир асты газүткәргече» газ белән тәэмин итү системасының төбәк әһәмиятендәге линия

объектын урнаштыру (реконструкцияләп, алга таба эксплуатацияләү) максатларында гавами сервитут чикләре урнашу урынының график тасвирламасын расларга.

3. Түбәндәгеләр дип билгеләргә:

гавами сервитут өчен түләүне исәпләү һәм кертү тәртибе Россия Федерациясе Жир кодексының 39⁴⁶ статьясы нигезендә гамәлгә ашырыла;

кушымтада күрсәтелгән жир кишәрлекләреннән рөхсәт ителгән файдалану нигезендә алардан файдалану мөмкин булмагач яки шактый авыр булачак срогы гавами сервитут срогына туры килә.

4. Татарстан Республикасы Жир һәм мөлкәт мөнәсәбәтләре министрлыгына бу карар кабул ителгән көннән биш эш көне эчендә законнар белән билгеләнгән тәртиптә түбәндәгеләргә тәэмин итәргә:

бу карарны Татарстан Республикасы Жир һәм мөлкәт мөнәсәбәтләре министрлыгының «Интернет» мәгълүмат-телекоммуникация челтәрендәге рәсми сайтында урнаштыруны;

бу карарны муниципаль хокукый актларны рәсми бастырып чыгару өчен билгеләнгән тәртиптә рәсми бастырып чыгару өчен Татарстан Республикасының Лаеш муниципаль районына жибәрүне;

бу карарның күчermәләрeн «Газстройпром» акционерлык жәмгыятенә, «Дәүләт теркәве, кадастр һәм картография федераль хезмәтенә Федераль кадастр палатасы» федераль дәүләт бюджет учреждениесенә Татарстан Республикасы буенча филиалына, жир кишәрлекләренә хокук ияләрeнә жибәрүне.

5. «Газстройпром» акционерлык жәмгыятенә түбәндәгеләргә тәкъдим итәргә:

жир кишәрлекләренә хокук ияләре белән гавами сервитутны гамәлгә ашыру турында килешүләр төзүне;

Россия Федерациясе Хөкүмәтенә «Газ бүлү челтәрләрен саклау кагыйдәләрен раслау турында» 2000 елның 20 ноябрeндәгe 878 номерлы карары нигезендә газ бүлү челтәрләренә саклау зонасы чикләрен һәм газ бүлү челтәрләренә саклау зонасы чикләре турындагы мәгълүматларны раслау хакындагы гариза белән Татарстан Республикасы Жир һәм мөлкәт мөнәсәбәтләре министрлыгына мөрәжәгать итүне;

бу карарның 1 пунктында күрсәтелгән газ белән тәэмин итү объектына техник хезмәт күрсәтү буенча тәэмин ителешә өчен гавами сервитут билгеләнгән план (регламент) эшләрен елга бер тапкыр гамәлгә ашыруны;

жир кишәрлекләрен аларның рөхсәт ителгән файдалану төре нигезендә файдалану өчен яраклы хәлгә китерүне;

гавами сервитут нигезендә урнаштырылган инженерлык корылмасын, тәэмин ителешә өчен гавами сервитут билгеләнгән эшчәнлек тәмамланганнан соң, Россия Федерациясе Жир кодексының 39⁵⁰ статьясында билгеләнгән срокларда сүтүне.

6. Бу карарның үтәлешен тикшерүдә тотуны Татарстан Республикасы Жир һәм мөлкәт мөнәсәбәтләре министрлыгына йөкләргә.

Татарстан Республикасы
Министрлар Кабинетының
2021 ел, 16 декабрь, 1243 нче
карарына кушымта

«Орел торак пунктына Д159 мм югары басымлы жир асты газүткәргече»
газ белән тәмин итү системасының төбәк әһәмиятендәге линия объектын урнаштыру (реконструкцияләп,
алга таба эксплуатацияләү) максатларында гавами сервитут билгеләнә торган жир кишәрлекләре исемлеге

Т/с	Жир кишәрлегенң кадастр номеры	Бердәм жирдән файдалануның кадастр номеры	Жир кишәрлегенң хокук иясе	Хокук төре	Күчәмсез мөлкәтнең бердәм дәүләт реестрыннан мәгълүматлар нигезендә жир кишәрлегенң урнашу урыны	Гавами сервитут урнаштырыла торган мәйдан, кв.метр
1.	16:24:140601:364	16:24:000000:5280	Гражданнар	Өлешле милек	Татарстан Республикасы, Лаеш муниципаль районы, Матюшино ябык типтагы акционерлык жәмгыяте жирләре чикләрендә	672
2.	16:24:140601:1534	-	-	-	Татарстан Республикасы, Лаеш муниципаль районы, Орел авыл жирлеге	321
Барлығы						993

Татарстан Республикасы
Министрлар Кабинетының
2021 ел, 16 декабрь, 1243 нче
карарына кушымта

«Орел торак пунктына Д159 мм югары басымлы жир асты газүткәргече»
газ белән тәмин итү системасының төбәк әһәмиятендәге линия объектын
урнаштыру (реконструкцияләп, алга таба эксплуатацияләү) максатларында
гавами сервитут чикләре урнашу урынының график тасвирламасы

1 бүлек

Объект турында мәгълүматлар		
Т/с	Объектның тасвирнамәләре	Тасвирнамәләрнең тасвирламасы
1	Объектның урнашу урыны	Татарстан Республикасы, Лаеш муниципаль районы, Орел авыл жирлегенә
2	Объектның мәйданы +/- мәйданны билгеләү төгәлсезлегенә зурлыгы (Р +/- Дельта Р)	993 кв.м +/- 11 кв.м
3	Объектның башка тасвирнамәләре	Гавами сервитут билгеләнә торган жир кишәрлекләренен кадастр номерлары: 16:24:140601:1534, 16:24:140601:364 (16:24:000000:269)

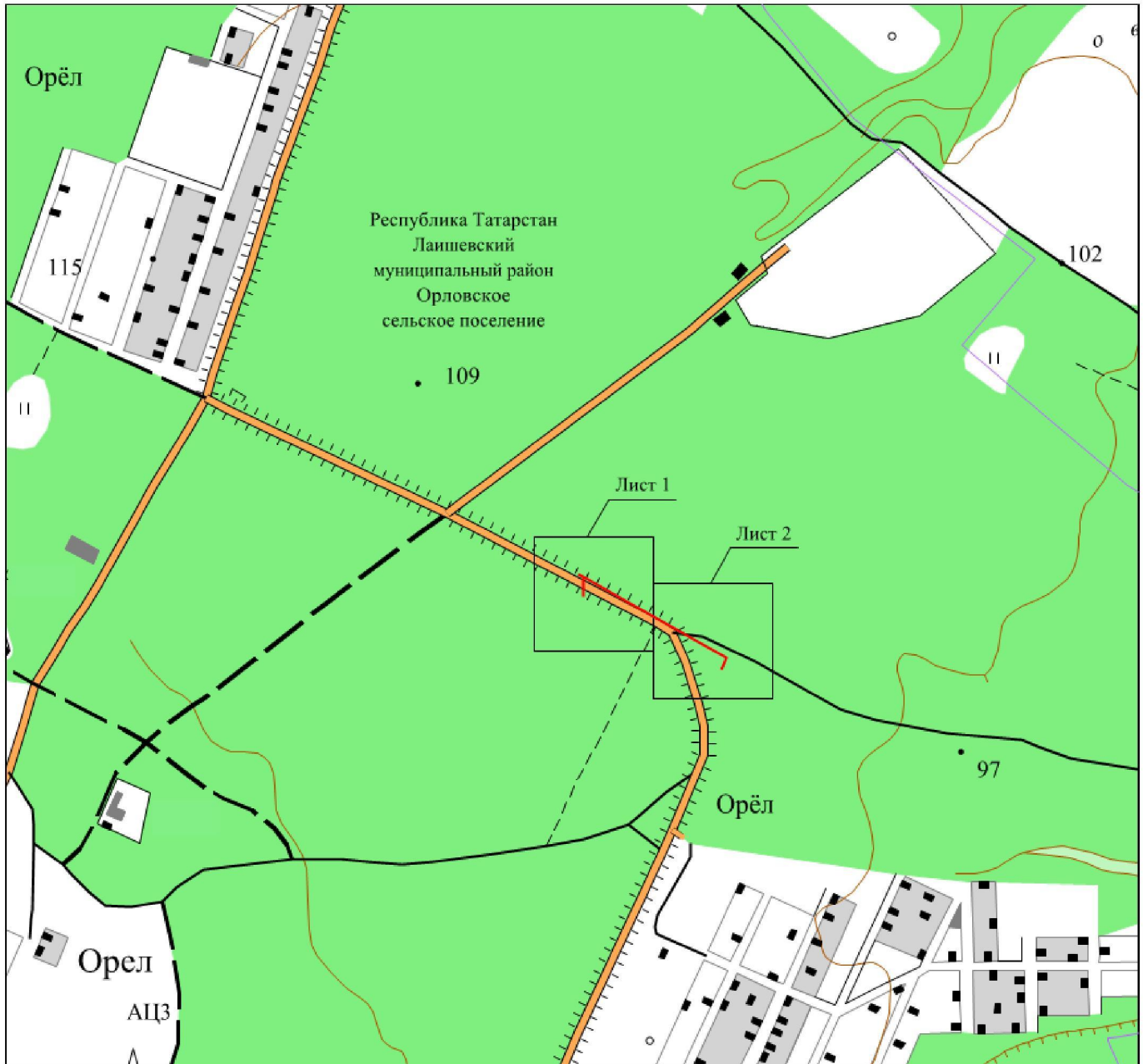
2 бүлек

Объект чикләренең урнашу урыны турында мәгълүматлар					
1. Координатлар системасы: Халыкара координатлар системасы – 16					
2. Объект чикләренең характерлы нокталары турында мәгълүматлар					
Чикләренең характерлы нокталары билгесе	Координатлар, м		Характерлы ноктаның координатларын билгеләү ысулы	Характерлы нокта урынының уртача квадрат төгәлсезлеге (Mt), м	Жирлектә нокта билгесенең тасвирламасы (булганда)
	X	Y			
1	2	3	4	5	6
-	-	-	-	-	-
3. Объект чиге өлешенең (өлешләренең) характерлы нокталары турында мәгълүматлар					
Чикләренең характерлы нокталары билгесе	Координатлар, м		Характерлы ноктаның координатларын билгеләү ысулы	Характерлы нокта урынының уртача квадрат төгәлсезлеге (Mt), м	Жирлектә нокта билгесенең тасвирламасы (булганда)
	X	Y			
1	2	3	4	5	6
1 өлеш					
1	451387.20	1303664.84	Аналитик	0.1	-
2	451398.55	1303671.04	Аналитик	0.1	-
3	451393.30	1303679.30	Аналитик	0.1	-
4	451388.02	1303679.30	Аналитик	0.1	-
5	451374.82	1303702.01	Аналитик	0.1	-
6	451374.88	1303698.69	Аналитик	0.1	-
7	451374.38	1303687.00	Аналитик	0.1	-
8	451378.89	1303679.30	Аналитик	0.1	-
9	451377.98	1303679.30	Аналитик	0.1	-
10	451374.08	1303679.30	Аналитик	0.1	-
11	451356.63	1303679.30	Аналитик	0.1	-
12	451360.78	1303671.30	Аналитик	0.1	-
13	451373.89	1303671.31	Аналитик	0.1	-
14	451382.11	1303671.30	Аналитик	0.1	-
15	451383.67	1303671.30	Аналитик	0.1	-
1	451387.20	1303664.84	Аналитик	0.1	-
2 өлеш					
16	451371.08	1303692.69	Аналитик	0.1	-
17	451329.90	1303772.50	Аналитик	0.1	-
18	451293.69	1303840.58	Аналитик	0.1	-
19	451293.69	1303840.63	Аналитик	0.1	-
20	451293.71	1303840.89	Аналитик	0.1	-
21	451293.79	1303841.90	Аналитик	0.1	-
22	451293.97	1303844.32	Аналитик	0.1	-
23	451290.58	1303846.43	Аналитик	0.1	-
24	451271.61	1303882.09	Аналитик	0.1	-
25	451271.30	1303882.57	Аналитик	0.1	-
26	451266.91	1303889.32	Аналитик	0.1	-
27	451266.75	1303889.24	Аналитик	0.1	-
28	451267.73	1303887.32	Аналитик	0.1	-

4 бүлек

«Орел торак пунктына Д159 мм югары басымлы жир асты газүткәргече» газ белән тәэмин итү системасының төбәк әһәмиятендәге линия объектын урнаштыру (реконструкцияләп, алга таба эксплуатацияләү) максатларында гавами сервитут чикләре урнашу схемасы

Объект чикләренең күзәтү схемасы



Масштабы 1: 10 000

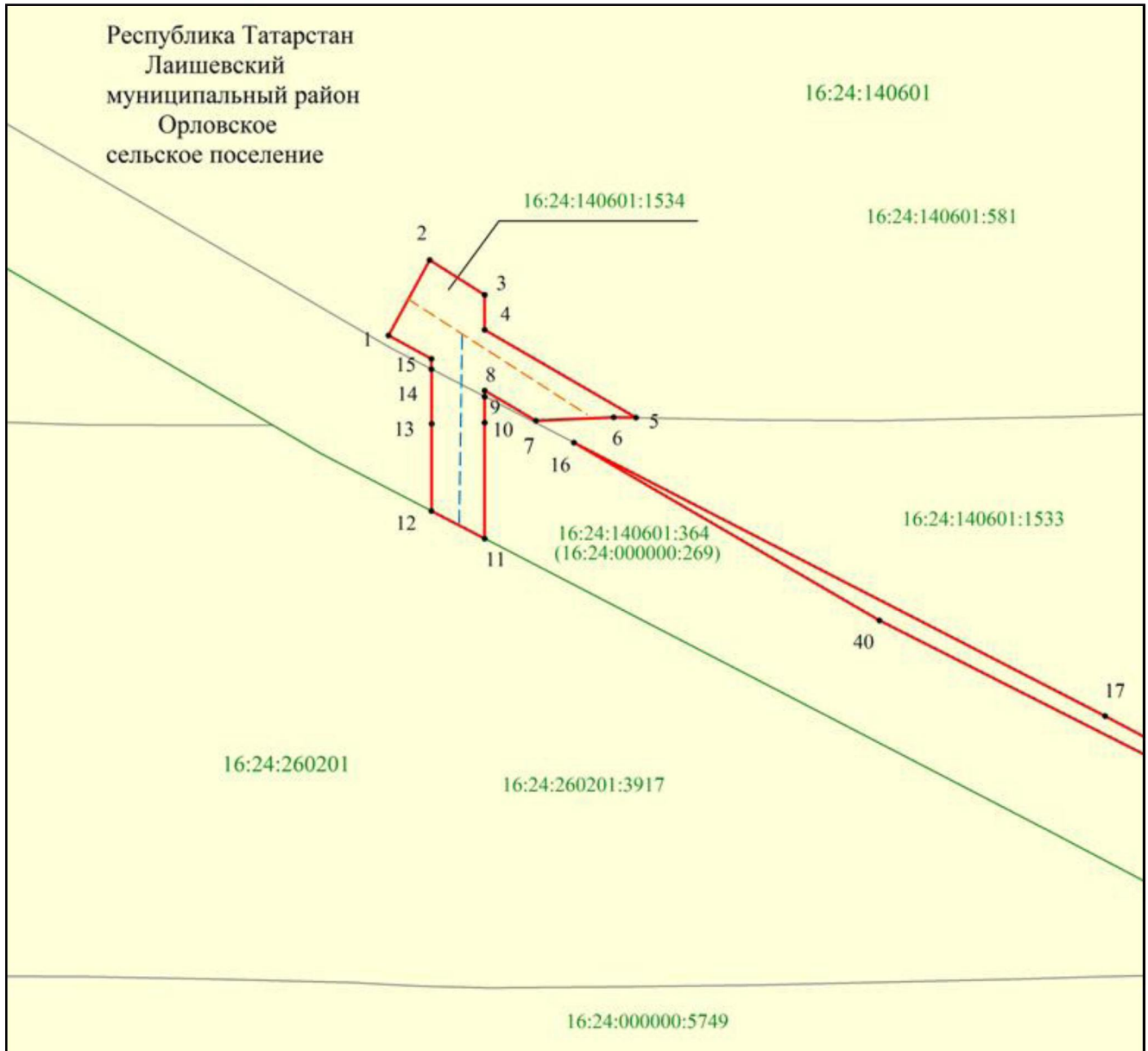
Файдаланыла торган шартлы билгеләр һәм тамгалар:

- — объект чиге
- — авыл жирлеге чиге.

4 бүлек

«Орел торак пунктына Д159 мм югары басымлы жир асты газүткәргече»
газ белән тәмин итү системасының төбәк әһәмиятендәге линия объектын
урнаштыру (реконструкцияләп, алга таба эксплуатацияләү) максатларында
гавами сервитут чикләре урнашу схемасы

1 нче бит



Масштабы 1: 1 000

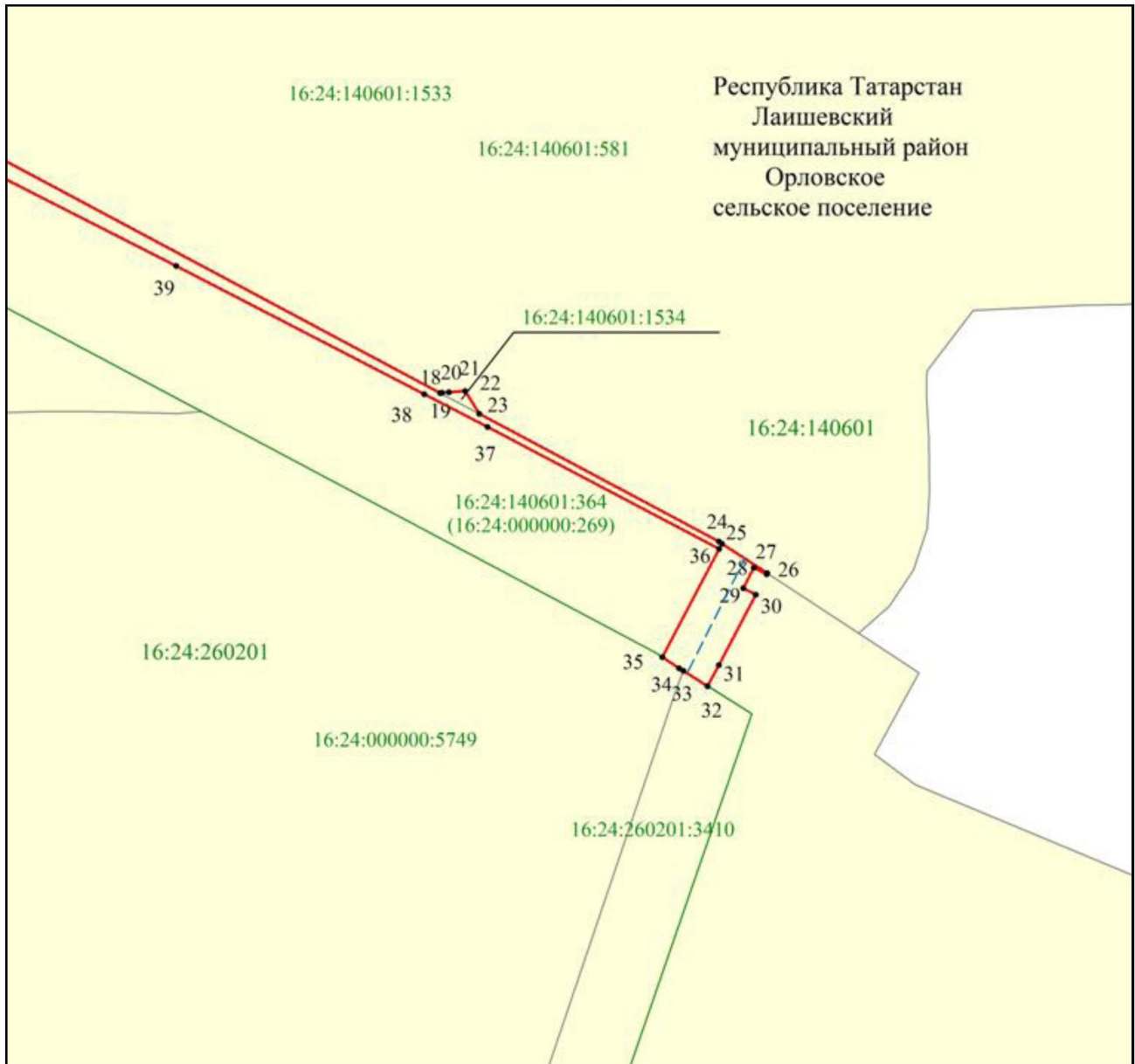
Файдаланыла торган шартлы билгеләр һәм тамгалар:

- 1 – объект чикләренәң характерлы ноктасы билгесе
- (кызыл) – объект чиге
- - - (көк) – инженерлык корылмасының проектта урнашу урыны (газүткәргеч күчәре)
- - - (оранж) – демонтажлана торган инженерлык корылмасының урнашу урыны (демонтажлана торган газүткәргеч күчәре)
- (яшыл) – кадастр кварталы чиге
- (сары) – Күчемсез мөлкәтнең бердәм дәүләт реестры мәгълүматлары буенча жир кишәрлекләре чиге
- 16:24:140601 – кадастр кварталы номеры
- 16:24:140601:1534 – жир кишәрлегенәң кадастр номеры.

4 бүлек

«Орел торак пунктына Д159 мм югары басымлы жир асты газүткәргече»
газ белән тәмин итү системасының төбәк әһәмиятендәге линия объектның
урнаштыру (реконструкцияләп, алга таба эксплуатацияләү) максатларында
гавами сервитут чикләре урнашу схемасы

2 нче бит



Масштабы 1: 1 000

Файдаланыла торган шартлы билгеләр һәм тамгалар:

- 1 – объект чикләренең характерлы ноктасы билгесе
- (red line) – объект чиге
- - - (blue dashed line) – инженерлык корылмасының проектта урнашу урыны (газүткәргеч күчәре)
- - - (orange dashed line) – демонтажлана торган инженерлык корылмасының урнашу урыны (демонтажлана торган газүткәргеч күчәре)
- (green line) – кадастр кварталы чиге
- (yellow) – Күчемсез мөлкәтнең бердәм дәүләт реестры мәгълүматлары буенча жир кишәрлекләре чиге
- 16:24:140601 – кадастр кварталы номеры
- 16:24:140601:1534 – жир кишәрлегенең кадастр номеры.