



ПРИКАЗ

01.12.2021

БОЕРЫК

№

293-П

г. Казань

Казан шәһәрәндә урнашкан төбәк
әһәмияттәге мәдәни мирас
объектлары территориясе
чикләрен раслау турында

2002 елның 25 июнендәге 73-ФЗ номерлы Федераль закон нигезендә «Россия Федерациясе халыкларының мәдәни мирас объектлары (тарих һәм мәдәният һәйкәлләре) турында» 2005 елның 1 апрелдәге 60-ТРЗ номерлы Татарстан Республикасы Законы, «Татарстан Республикасында мәдәни мирас объектлары турында» 2005 елның 1 апрелдәге 60-ТРЗ номерлы Татарстан Республикасы Законы белән, региональ әһәмияттәге мәдәни мирас объектларын һәм аларның территорияләрен махсус жайга салу шәһәр төзелеше эшчәнлегенә объектлары буларак саклап калу һәм дөүләт саклавы максатларында, боерам:

1. Әлегә боерыкка 1 нче кушымта нигезендә Казан шәһәре территориясендә урнашкан төбәк әһәмияттәге мәдәни мирас объектлары территорияләре чикләрен расларга.

2. Әлегә боерыкка 2 нче кушымта нигезендә расларга. Казан шәһәре территориясендә урнашкан региональ әһәмияттәге мәдәни мирас объектлары территорияләреннән файдалану режимын

3. Боерыкның үтәләшен контрольдә тотуны үз өстемә алам.

Рәис

И.Н. Гушин





Татарстан Республикасы мәдәни
мирас объектларын саклау
КОМИТЕТЫНЫҢ «____»
_____№ боерыгына 1
кушымта

Казан шәһәре территориясендә урнашкан төбәк әһәмияттәге мәдәни мирас
объектлары территорияләре **ЧИКЛӘРЕ**

1. Татарстан Республикасы, Казан шәһәре, Бауман урамы, 36 йорт адресы буенча
урнашкан «В.И.Ленин тукталган «Себер номерлары» бинасы, («Себер
номерлары» бинасы)», XIX гасыр, 1890 ел төбәк әһәмияттәге мәдәни мирас
объектлары территорияләре чикләре **картасы (схемасы)**



Шартлы билгеләр:

	- мәдәни мирас объекты территориясе чикләре
	- мәдәни мирас объекты
	- капитал төзелеш объекты
	- жир кишәрлеге чикләре
16:50:010203	- кадастр кварталы имзасы
: 633	- жир кишәрлегенә кадастр номеры
1	- территория чикләренә характерлы нокталары

Татарстан Республикасы, Казан шәһәре, Бауман урамы, 36 йорт адресы буенча урнашкан «В.И.Ленин тукталган «Себер номерлары» бинасы, («Себер номерлары» бинасы)», XIX гасыр, 1890 ел төбәк әһәмияттәге мәдәни мирас объектлары территорияләре чикләренә **картографик тасвирламасы**

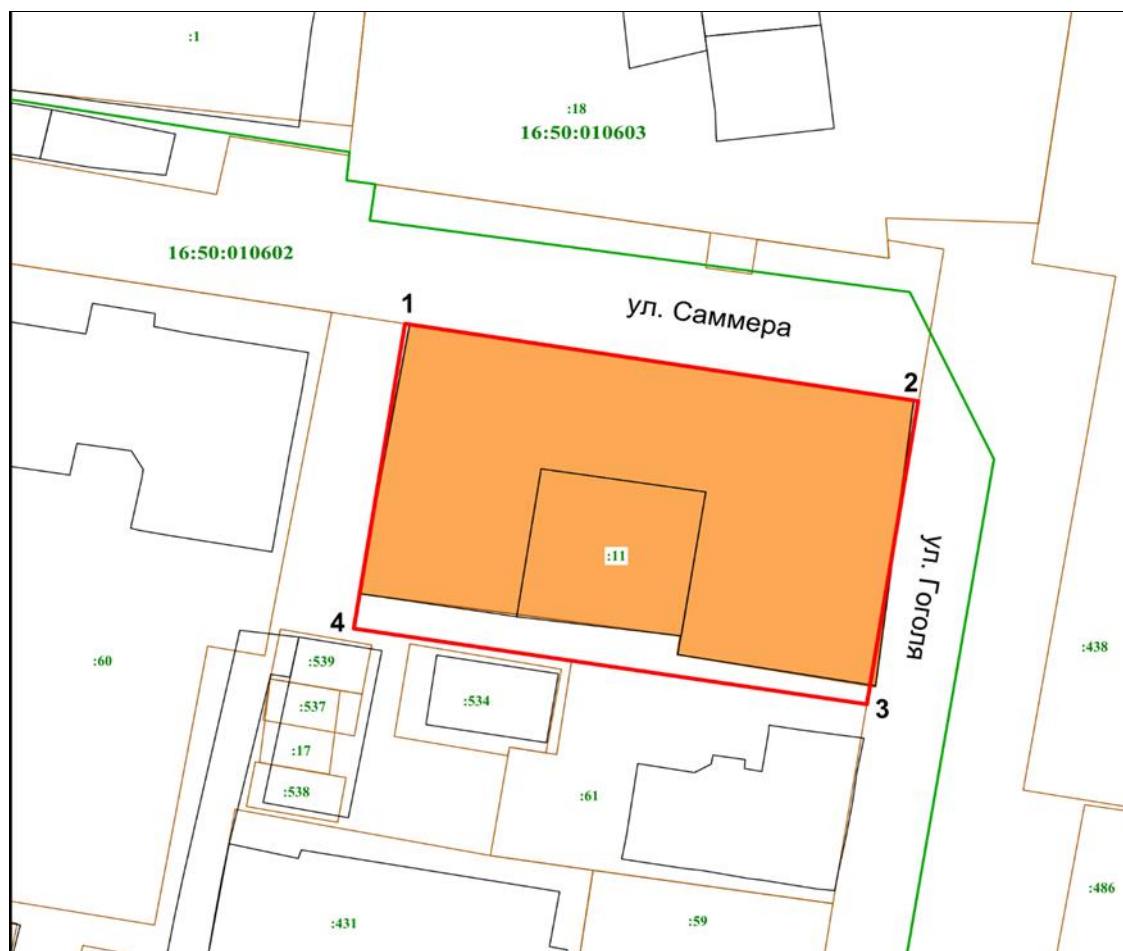
Төбәк әһәмияттәге мәдәни мирас объекты территориясә чиге түбәндәгечә уза:

Чикләү үтә		Чикләү үтүнең тасвирламасы
ноктадан	ноктага кадәр	
1	2	3
1	2	Бауман урамы буенча жир кишәрлегенә алгы чигендә урнашкан 1 нче ноктадан бинаның фасады буйлап көньяк-көнчыгыш юнәлештә 2 нче ноктага кадәр;
2	6	Бауман һәм Чернышевский урамнары киселешенә жир участогының алгы чигендә урнашкан 2 нче ноктадан алып көньяк-көнбатыш юнәлештә 6 нчы ноктага кадәр;
6	7	төньяк-көнбатыш юнәлештә жир кишәрлегенә квартал эчендәгә чигендә урнашкан 6 нчы ноктадан алып 7 нче ноктага кадәр;
7	1	төньяк-көнчыгыш юнәлештә жир кишәрлегенә квартал эчендәгә чигендә урнашкан 7 нче ноктадан 1 нче ноктага кадәр.





Татарстан Республикасы, Казан шәһәре, Бауман урамы, 36 йорт адресы буенча урнашкан «В.И.Ленин тукталган «Себер номерлары» бинасы, («Себер номерлары» бинасы)», XIX гасыр, 1890 ел төбәк әһәмияттәге мәдәни мирас объектлары территорияләре чикләренә **характерлы нокталары таблицасы**

Нокта №	Нокталарның МСК-16 координаталары	
	X	Y
1	476228.55	1304859.21
2	476172.98	1304922.44
3	476140.02	1304893.29
4	476157.63	1304873.27
5	476158.62	1304872.14
6	476146.61	1304861.35
7	476166.59	1304839.33
8	476178.30	1304849.12
9	476180.69	1304845.71
10	476183.51	1304848.24
11	476182.01	1304849.86
12	476186.61	1304854.36
13	476188.35	1304852.56
14	476194.21	1304857.80
15	476208.59	1304841.48
16	476216.67	1304848.66
1	476228.55	1304859.21

2. Татарстан Республикасы, Казан шәһәре, Гоголь урамы, 31 йорт адресы буенча урнашкан «Хезмәтләр белән Пәра А. йорты», 1905 ел төбәк әһәмияттәге мәдәни мирас объект территориясе чикләренәң картасы (схемасы)



Условные обозначения:

	- мәдәни мирас объект территориясе чикләре
	- мәдәни мирас объект
	- капитал төзелеш объект
	- жир кишәрлеге чикләре
16:50:010602	- кадастр кварталы имзасы
: 11	- жир кишәрлегенәң кадастр номеры
1	- территория чикләренәң характерлы нокталары

Татарстан Республикасы, Казан шәһәре, Гоголь урамы, 31 йорт адресы буенча урнашкан «Хезмәтләр белән Пора А. йорты», 1905 ел төбәк эһәмияттәге мәдәни мирас объекты территориясе чикләренең **картографик тасвирламасы**

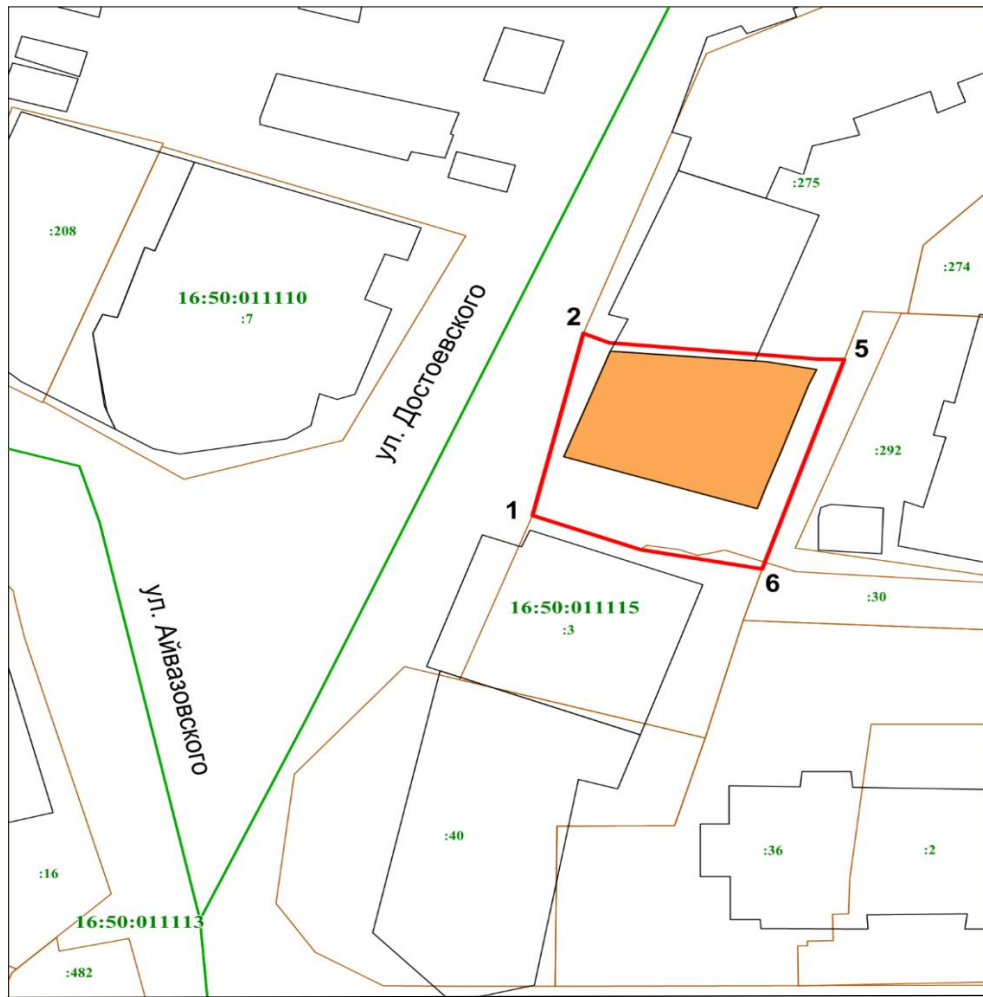
Төбәк эһәмияттәге мәдәни мирас объекты территориясе чиге түбәндәгечә уза:

Чикләү үтү		Чикләү үтүнең тасвирламасы
ноктдан	ноктага кадәр	
1	2	3
1	2	фасад буйлап көнчыгыш юнәләштә Саммер урамы буйлап жир кишәрлегенең алгы чигендә урнашкан 1 нче ноктадан алып 2 нче ноктага кадәр;
2	3	Гоголь һәм Саммер урамнары киселешенең жир участогының алгы чигендә урнашкан 2 нче ноктадан алып Гоголь урамы буенча бинаның фасады буйлап көньяк юнәләштә 3 нче ноктага кадәр;
3	4	көнбатыш юнәләштә жир кишәрлеге чигендә урнашкан 3 нче ноктадан алып 4 нче ноктага кадәр;
4	1	төньяк юнәләштә жир кишәрлегенең квартал эчендәгә чигендә урнашкан 4 нче ноктадан алып 1 нче ноктага кадәр.





Татарстан Республикасы, Казан шәһәре, Гоголь урамы, 31 йорт адресы буенча урнашкан «Хезмәтләр белән Пора А. йорты», 1905 ел төбәк эһәмияттәге мәдәни мирас объекты территориясе чикләренең **характерлы нокталары таблицасы**

Нокта №	Нокталарның МСК-16 тагы координаталары	
	X	Y
1	476855.49	1306361.16
2	476848.51	1306404.88
3	476821.25	1306400.50
4	476828.04	1306356.80
1	476855.49	1306361.16

3. Татарстан Республикасы, Казан шәһәре, Достоевский урамы, 6 йорт адресы
буенча урнашкан «Климов йорты», 1910 ел, төбәк әһәмиятендәге мәдәни мирас
объекты территориясе чикләренәң картасы (схемасы)



Шартлы билгеләр:

	- мәдәни мирас объекты территориясе чикләре
	- мәдәни мирас объекты
	- капитал төзелеш объекты
	- жир кишәрлеге чикләре
16:50:011115	- кадастр кварталы имзасы
: 3	- жир кишәрлегенәң кадастр номеры
1	- территория чикләренәң характерлы нокталары

Татарстан Республикасы, Казан шәһәре, Достоевский урамы, 6 йорт адресы
буенча урнашкан «Климов йорты», 1910 ел, төбәк әһәмиятендәге мәдәни мирас
объекты территориясе чикләренә **картографик тасвирламасы**

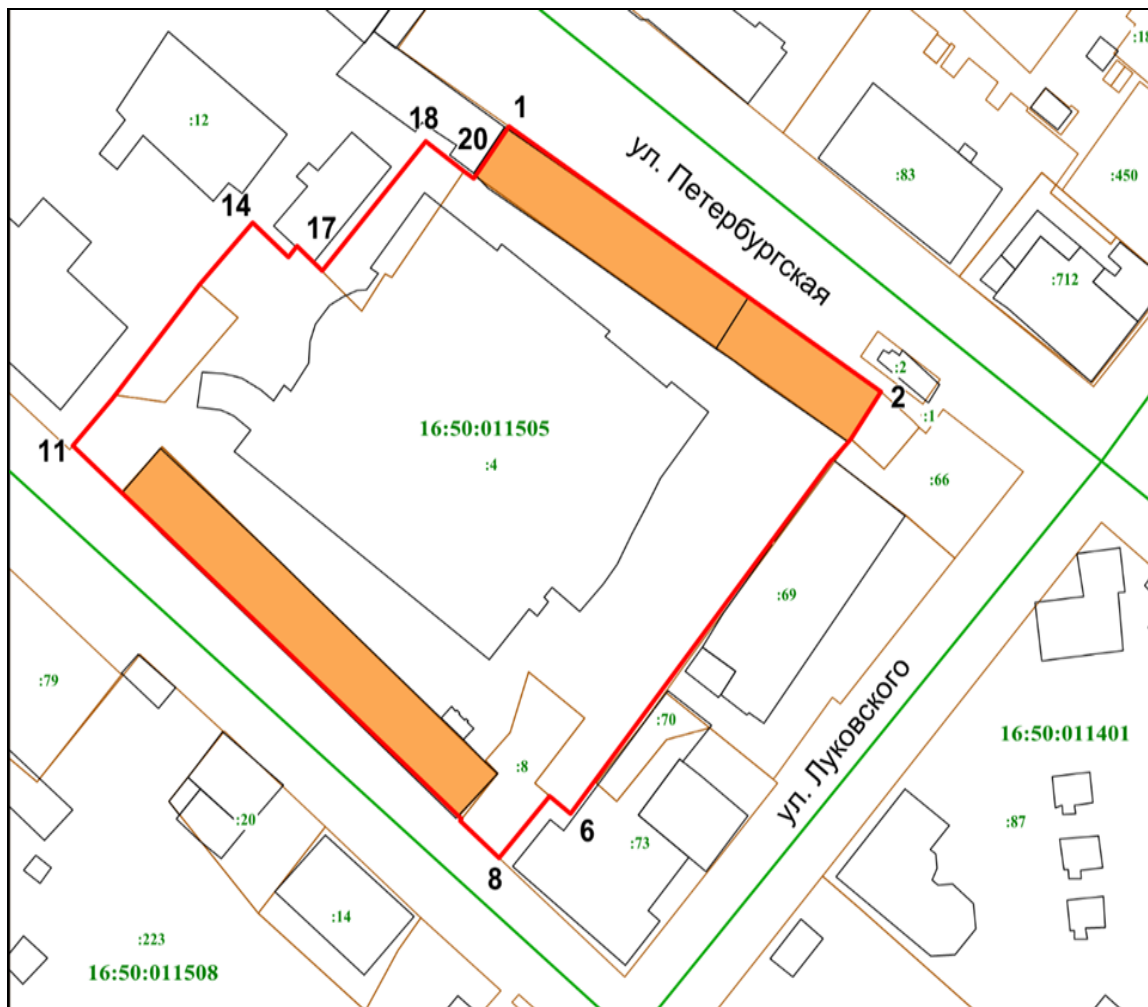
Төбәк әһәмияттәге мәдәни мирас объекты территориясе чиге түбәндәгечә уза:

Чикләү үтү		Чикләү үтүнең тасвирламасы
ноктдан	ноктага кадәр	
1	2	3
1	2	Достоевский урамы буйлап жир кишәрлегенә алгы чигендә урнашкан 1 нче ноктадан бинаның фасады буйлап төньяк юнәлештә 2 нче ноктага кадәр;
2	5	көнчыгыш юнәлештә Достоевский урамы буенча жир кишәрлегенә алгы чигендә урнашкан 2 нче ноктадан алып 5 нче ноктага кадәр;
5	6	жир кишәрлегенә квартал эчендәге чигендә урнашкан 5 нче ноктадан жир кишәрлегенә квартал эчендәге чиге буйлап 6 нчы ноктага кадәр;
6	1	көнбатыш юнәлештә жир кишәрлегенә квартал эчендәге чигендә урнашкан 6 нчы ноктадан 1 нче ноктага кадәр.





Татарстан Республикасы, Казан шәһәре, Достоевский урамы, 6 йорт адресы
буенча урнашкан «Климов йорты», 1910 ел, төбәк әһәмиятендәге мәдәни мирас
объекты территориясе чикләренә **характерлы нокталары таблицасы**

Нокта №	Нокталарның МСК-16 тагын координаталары	
	Х	У
1	475574.87	1306850.84
2	475595.40	1306855.78
3	475594.38	1306858.29
4	475592.52	1306878.44
5	475592.45	1306881.04
6	475568.81	1306873.08
7	475571.00	1306861.27
1	475574.87	1306850.84

4. Татарстан Республикасы, Казан шәһәре, Петербургская урамы, 52Б адресы
буенча урнашкан «Сукно мануфактурасы бинасы», XVIII гасыр уртасы, төбәк
әһәмиятендәге мәдәни мирас объекты территориясе чикләренәң **картасы**
(схемасы)



Шартлы билгеләр:

	- мәдәни мирас объекты территориясе чикләре
	- мәдәни мирас объекты
	- капитал төзелеш объекты
	- жир кишәрлеге чикләре
16:50:011505	- кадастр кварталы имзасы
: 4	- жир кишәрлегенәң кадастр номеры
1	- территория чикләренәң характерлы нокталары

Татарстан Республикасы, Казан шәһәре, Петербургская урамы, 52Б адресы буенча урнашкан «Сукно мануфактурасы бинасы», XVIII гасыр уртасы, төбәк әһәмиятендәге мәдәни мирас объекты территориясе чикләренең **картографик тасвирламасы**

Төбәк әһәмияттәге мәдәни мирас объекты территориясе чиге түбәндәгечә уза:

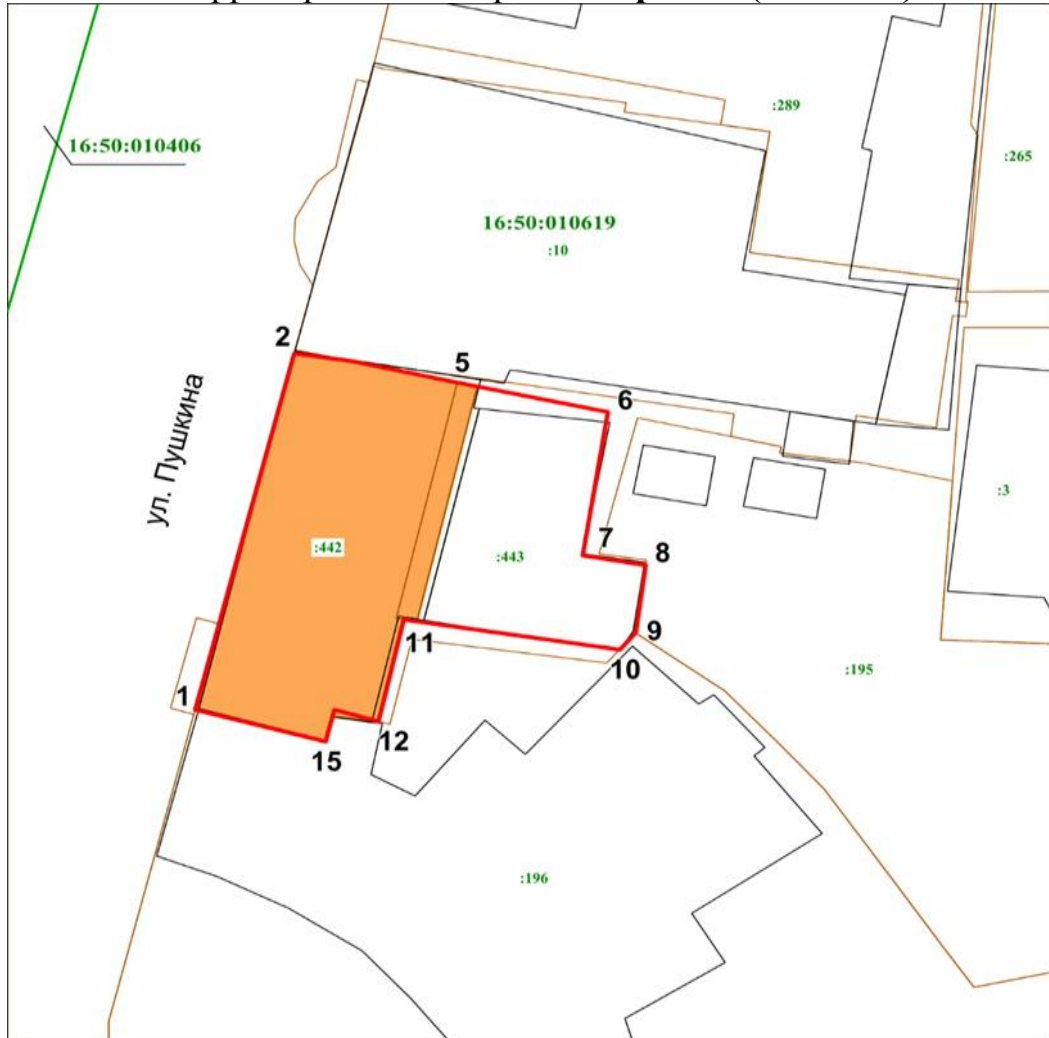
Чикләп үтү		Чикләп үтүнең тасвирламасы
ноктадан	ноктага кадәр	
1	2	3
1	2	Петербург урамы буенча жир кишәрлегенең алгы чигендә урнашкан 1 нче ноктадан бинаның фасады буйлап көньяк-көнчыгыш юнәлештә 2 нче ноктага кадәр;
2	8	жир кишәрлегенең алгы чигендә урнашкан 2 нче ноктадан алып жир кишәрлеге чиге буйлап көньяк-көнбатыш юнәлештә 8 нче ноктага кадәр;
8	11	Островский урамы буенча жир кишәрлегенең алгы чигендә урнашкан 8 нче ноктадан бинаның фасады буйлап төньяк-көнбатыш юнәлештә 11 нче ноктага кадәр;
11	1	жир кишәрлегенең төньяк-көнчыгыш юнәлештә Островский урамы буенча жир кишәрлегенең алгы чигендә урнашкан 11 нче ноктадан алып жир кишәрлегенең квартал эчендәге чигенә кадәр 1 нче ноктага кадәр.

Татарстан Республикасы, Казан шәһәре, Петербургская урамы, 52Б адресы буенча урнашкан «Сукно мануфактурасы бинасы», XVIII гасыр уртасы, төбәк әһәмиятендәге мәдәни мирас объекты территориясе чикләренең **характерлы нокталары таблицасы**





Нокта №	Нокталарның МСК-16 координаталары	
	X	Y
1	474860.18	1306386.85
2	474804.97	1306468.71
3	474795.00	1306462.09
4	474791.02	1306458.25
5	474790.51	1306457.63
6	474716.99	1306400.42
7	474720.70	1306395.78
8	474707.75	1306384.68
9	474715.51	1306376.08
10	474715.89	1306376.40
11	474793.71	1306290.98
12	474803.39	1306299.62
13	474827.21	1306318.89

14	474840.17	1306330.49
15	474832.93	1306338.38
16	474835.23	1306340.28
17	474830.10	1306345.83
18	474857.09	1306368.60
19	474850.77	1306376.96
20	474849.38	1306379.06
1	474860.18	1306386.85

5. Татарстан Республикасы, Казан шәһәре, Пушкин урамы, 10 йорт адресы буенча урнашкан «Лисицин С.Д.–Емелин В.Д йорты, аның флигелендә 1873 елның 1 (13) февралендә Шалапин Ф.И. туган» төбәк әһәмиятендәге мәдәни мирас объекты территориясе чикләренәң картасы (схемасы)



Шартлы билгеләр:

	- мәдәни мирас объекты территориясе чикләре
	- мәдәни мирас объекты
	- капитал төзелеш объекты
	- жир кишәрлеге чикләре
16:50:010619	- кадастр кварталы имзасы
: 442	- кадастр кварталы имзасы
1	- территория чикләренәң характерлы нокталары

Татарстан Республикасы, Казан шәһәре, Пушкин урамы, 10 йорт адресы буенча урнашкан «Лисицин С.Д.–Емелин В.Д йорты, аның флигелендә 1873 елның 1 (13) февралендә Шаляпин Ф.И. туган» төбәк әһәмиятендәге мәдәни мирас объекты территориясе чикләренә **картографик тасвирламасы**

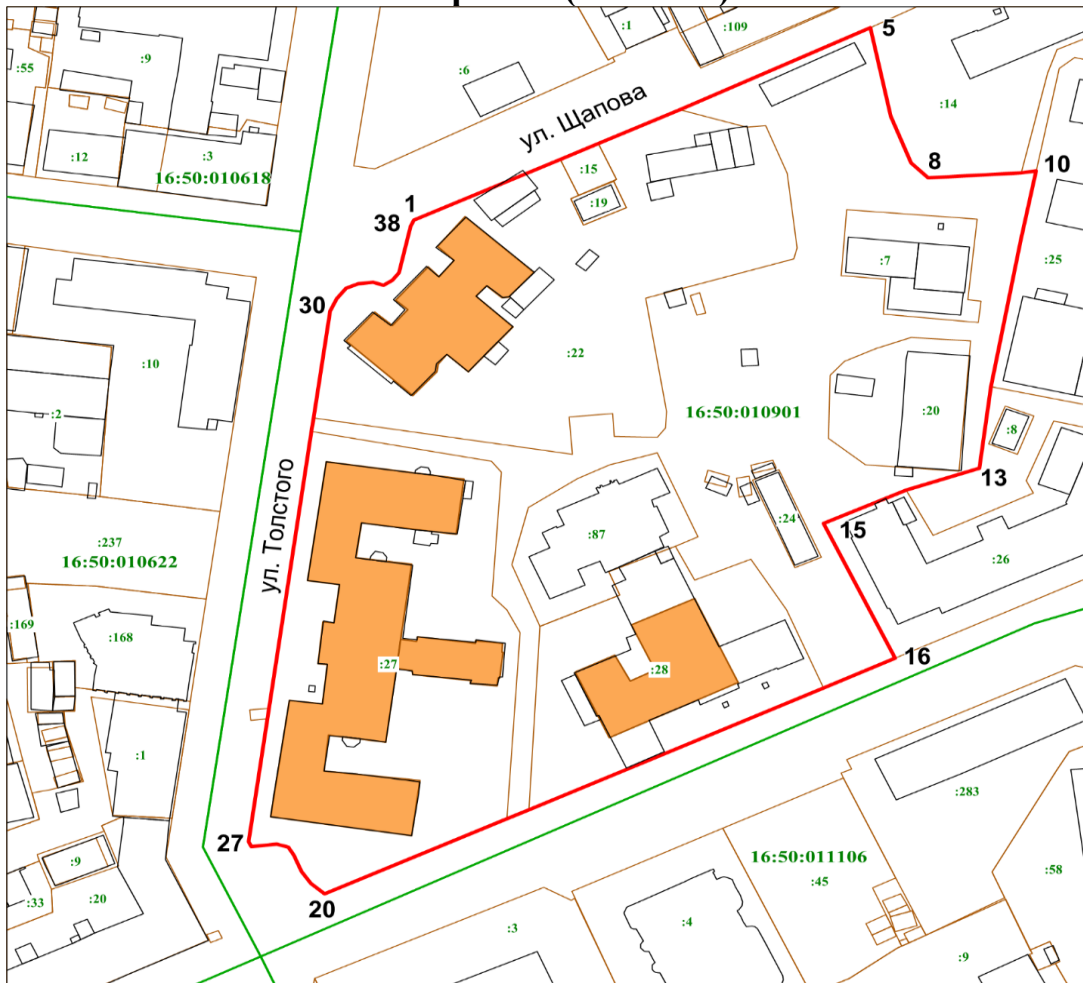
Төбәк әһәмияттәге мәдәни мирас объекты территориясе чиге түбәндәгечә уза:

Чикләү үтү		Чикләү үтүнең тасвирламасы
ноктдан	ноктага кадәр	
1	2	3
1	2	Пушкин урамы буенча жир кишәрлегенә алгы чигендә урнашкан 1 нче ноктадан алып бинаның фасады буйлап төньяк юнәлештә 2 нче ноктага кадәр;
2	6	Пушкин урамы буенча жир кишәрлегенә алгы чигендә урнашкан 2 нче ноктадан жир кишәрлегенә квартал эчендәге чикләре буйлап көнчыгыш юнәлештә 6 нчы ноктага кадәр;
6	12	көнъяк-көнбатыш юнәлештә жир кишәрлегенә квартал эчендә урнашкан 6 нчы ноктадан алып 12 нче ноктага кадәр;
12	1	жир кишәрлегенә квартал эчендәге чигендә урнашкан 12 нче ноктадан алып жир кишәрлегенә квартал эчендәге чиге буйлап 1 нче ноктага кадәр.





Татарстан Республикасы, Казан шәһәре, Пушкин урамы, 10 йорт адресы буенча урнашкан «Лисицин С.Д.–Емелин В.Д йорты, аның флигелендә 1873 елның 1 (13) февралендә Шаляпин Ф.И. туган» төбәк әһәмиятендәге мәдәни мирас объекты территориясе чикләренә **характерлы нокталары таблицасы**

Нокта №	Нокталарның МСК-16 тагы координаталары	
	X	Y
1	475704.56	1305805.54
2	475735.84	1305813.52
3	475735.77	1305814.02
4	475735.16	1305818.16
5	475733.31	1305826.68
6	475730.69	1305838.79
7	475718.12	1305836.79
8	475717.23	1305841.85
9	475711.28	1305841.02
10	475709.83	1305839.74
11	475712.46	1305822.34
12	475703.52	1305820.30
13	475704.55	1305816.73
14	475702.97	1305816.33
15	475701.75	1305816.03
1	475704.56	1305805.54

6. Татарстан Республикасы, Казан шәһәре, Толстой урамы, 4 йорт адресы буенча урнашкан «Хастаханә биналары комплексы», XIX гасыр ахыры – XX гасыр башы, төбәк әһәмиятендәге мәдәни мирас объекты территориясе чикләренен картасы (схемасы)



Шпәртлы билгеләр:

	- мәдәни мирас объекты территориясе чикләре
	- мәдәни мирас объекты
	- капитал төзелеш объекты
	- жир кишәрлеге чикләре
16:50:010901	- кадастр кварталы имзасы
: 22	- жир кишәрлегенен кадастр номеры
1	- территория чикләренен характерлы нокталары

Татарстан Республикасы, Казан шәһәре, Толстой урамы, 4 йорт адресы буенча урнашкан «Хастаханә биналары комплексы», XIX гасыр ахыры – XX гасыр башы, төбәк әһәмиятендәге мәдәни мирас объекты территориясе чикләренә **картографик тасвирламасы**

Төбәк әһәмияттәге мәдәни мирас объекты территориясе чиге түбәндәгечә уза:

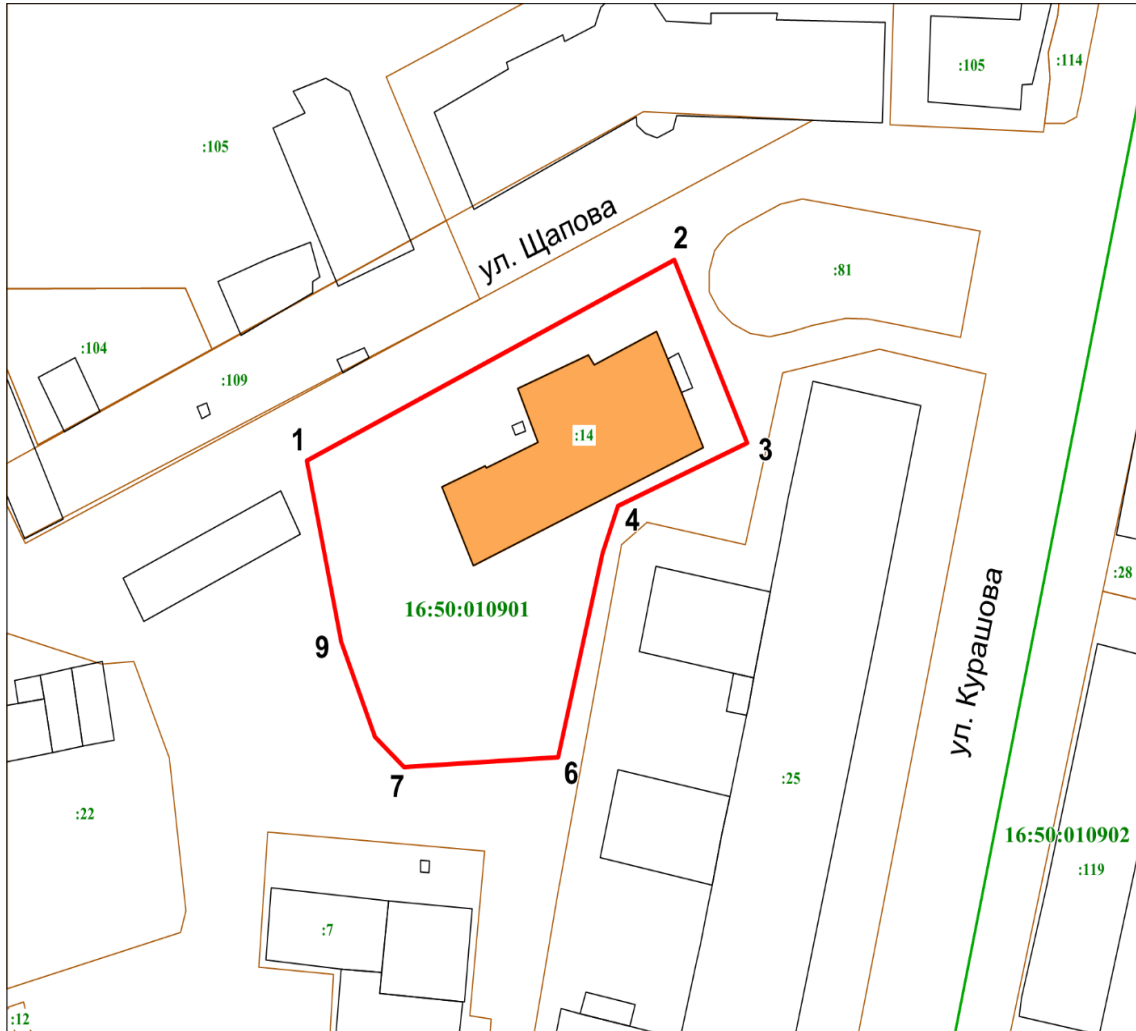
Чикләү үтү		Чикләү үтүнең тасвирламасы
ноктадан	ноктага кадәр	
1	2	3
1	5	Щапов һәм Толстой урамнары киселешенәң жир участогының алгы чигендә урнашкан 1 нче ноктадан алып Щапов урамы буйлап төньяк-көнчыгыш юнәлештә 5 нче ноктага кадәр;
5	16	Щапов урамы буенча жир кишәрлегенәң алгы чигендә урнашкан 5 нче ноктадан алып чиктәш жир кишәрлекләренәң квартал эчендәге чикләре буйлап 16 нчы ноктага кадәр;
16	20	Бутлеров урамы буенча чиктәш жир кишәрлегенәң алгы чигендә урнашкан 16 нчы ноктадан алып 20 нче ноктага кадәр;
20	27	Вишневский һәйкәле буендагы жир кишәрлегенәң алгы чигендә урнашкан 20 нче ноктадан алып 27 нче ноктага кадәр;
27	1	Толстой урамы буйлап жир кишәрлегенәң алгы чигендә урнашкан 27 нче ноктадан бинаның фасады буйлап төньяк юнәлештә 1 нче ноктага кадәр.

Татарстан Республикасы, Казан шәһәре, Толстой урамы, 4 йорт адресы буенча урнашкан «Хастаханә биналары комплексы», XIX гасыр ахыры – XX гасыр башы, төбәк әһәмиятендәге мәдәни мирас объекты территориясе чикләренә **характерлы нокталары таблицасы**





Нокта №	Нокталарның МСК-16 тагы координаталары	
	X	Y
1	476035.54	1306688.76
2	476053.10	1306727.01
3	476057.70	1306737.02
4	476067.51	1306758.36
5	476091.25	1306808.03
6	476065.54	1306813.39
7	476052.05	1306818.70
8	476047.82	1306823.26
9	476049.20	1306847.51
10	476049.78	1306851.42
11	476029.64	1306847.35
12	475987.33	1306839.60
13	475963.74	1306836.55
14	475957.41	1306817.50
15	475947.68	1306795.87
16	475908.72	1306814.57
17	475900.14	1306795.88

18	475864.78	1306718.87
19	475862.16	1306713.06
20	475840.48	1306665.50
21	475843.55	1306661.91
22	475846.94	1306659.48
23	475851.78	1306657.42
24	475854.00	1306655.95
25	475854.92	1306653.00
26	475854.16	1306646.24
27	475855.57	1306645.61
28	475974.28	1306662.02
29	475978.18	1306662.54
30	476009.16	1306666.84
31	476012.80	1306668.57
32	476015.77	1306671.01
33	476017.05	1306674.28
34	476017.52	1306678.05
35	476016.65	1306680.86
36	476018.04	1306683.17
37	476020.31	1306684.85
38	476033.67	1306687.94
1	476035.54	1306688.76

7. Татарстан Республикасы, Казан шәһәре, Толстой урамы, 4 йорт, 2 корпус адресы
буенча урнашкан «Меньшиков исемдәге клиника», XIX гасыр, төбәк
әһәмиятендәге мәдәни мирас объекты территориясе чикләренәң картасы
(схемасы)



Шартлы билгеләр:

	- мәдәни мирас объекты территориясе чикләре
	- мәдәни мирас объекты
	- капитал төзелеш объекты
	- жир кишәрлеге чикләре
16:50:010901	- кадастр кварталы имзасы
: 14	- жир кишәрлегенәң кадастр номеры
1	- территория чикләренәң характерлы нокталары

Татарстан Республикасы, Казан шәһәре, Толстой урамы, 4 йорт, 2 корпус адресы буенча урнашкан «Меньшиков исемендәге клиника», XIX гасыр, төбәк әһәмиятендәге мәдәни мирас объекты территориясе чикләренә **картографик тасвирламасы**

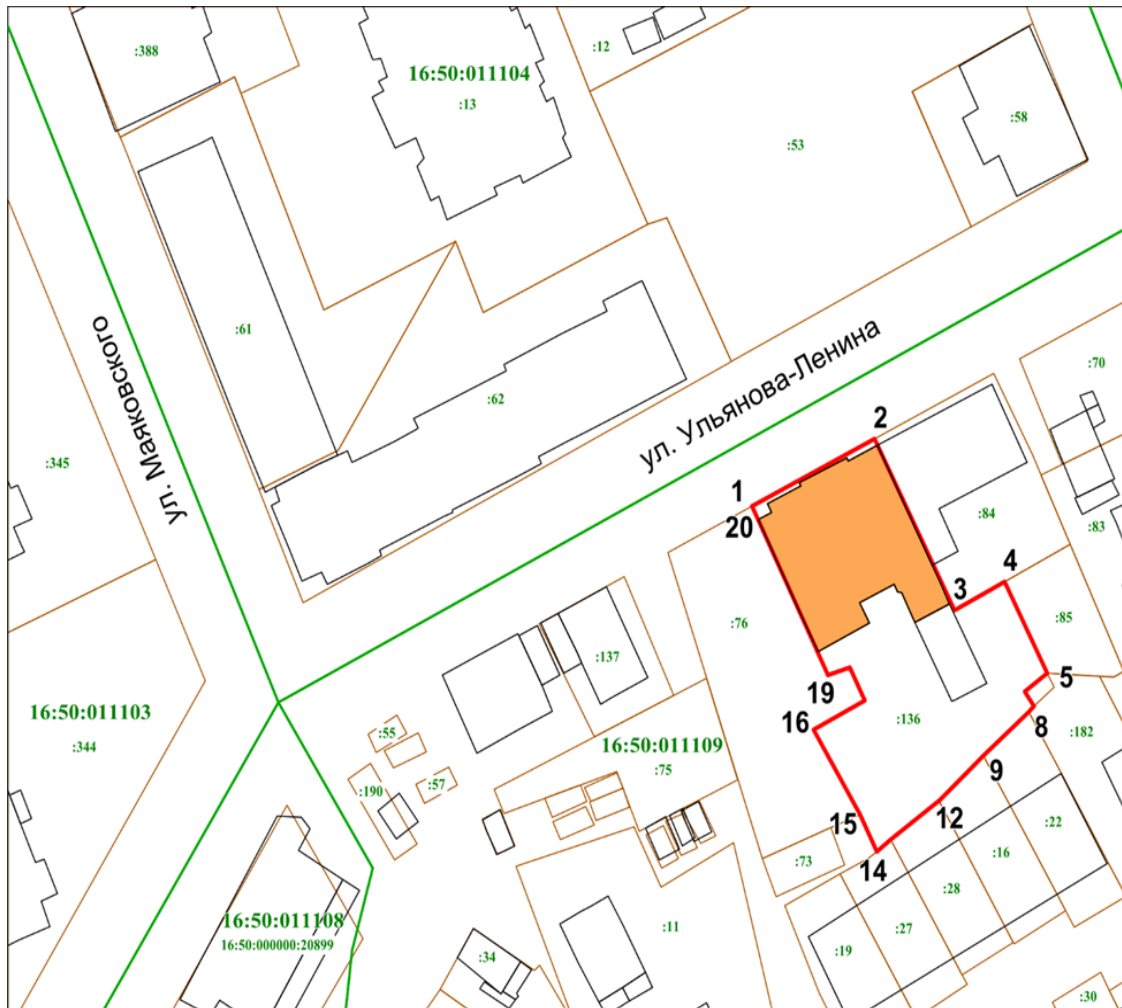
Төбәк әһәмияттәге мәдәни мирас объекты территориясе чиге түбәндәгечә уза:

Чикләү үтү		Чикләү үтүнең тасвирламасы
ноктдан	ноктага кадәр	
1	2	3
1	2	Толстой урамы буйлап жир кишәрлегенә алгы чигендә урнашкан 27 нче ноктадан бинаның фасады буйлап төньяк юнәлештә 1 нче ноктага кадәр.
2	3	Жир кишәрлегенә квартал эчендәгә чиге буйлап көньяк юнәлештә Щапов урамы буенча жир кишәрлегенә алгы чигендә урнашкан 2 нче ноктадан алып 3 нче ноктага кадәр;
3	6	жир кишәрлегенә квартал эчендәгә чигендә урнашкан 3 нче ноктадан алып жир кишәрлегенә квартал эчендәгә чигенә көньяк-көнбатыш өлешендә 7 нче ноктага кадәр;
6	1	төньяк юнәлештә жир кишәрлегенә квартал эчендәгә чигендә урнашкан 7 нче ноктадан 1 нче ноктага кадәр.





Татарстан Республикасы, Казан шәһәре, Толстой урамы, 4 йорт, 2 корпус адресы буенча урнашкан «Меньшиков исемендәге клиника», XIX гасыр, төбәк әһәмиятендәге мәдәни мирас объекты территориясе чикләренә **характерлы нокталары таблицасы**

Нокта №	Нокталарның МСК-16 тагы координаталары	
	X	Y
1	476091.25	1306808.03
2	476119.81	1306865.69
3	476093.81	1306877.17
4	476084.84	1306856.87
5	476078.16	1306854.49
6	476049.20	1306847.51
7	476047.82	1306823.26
8	476052.05	1306818.70
9	476065.54	1306813.39
1	476091.25	1306808.03

8. Татарстан Республикасы, Казан шәһәре, Ульянов-Ленин урамы, 50 йорт адресы
буенча урнашкан «Аносков йорты», 1904 ел, төбәк әһәмиятендәге мәдәни мирас
объекты территориясе чикләренәң **картасы (схемасы)**



Шартлы билгеләр

	- - мәдәни мирас объекты территориясе чикләре
	- мәдәни мирас объекты
	- капитал төзелеш объекты
	- жир кишәрлеге чикләре
16:50:011109	- - кадастр кварталы имзасы
: 136	- жир кишәрлегенәң кадастр номеры
1	- территория чикләренәң характерлы нокталары

Татарстан Республикасы, Казан шәһәре, Ульянов-Ленин урамы, 50 йорт адресы
буенча урнашкан «Аносков йорты», 1904 ел, төбәк әһәмиятендәге мәдәни мирас
объекты территориясе чикләренәң **картографик тасвирламасы**

Төбәк әһәмияттәге мәдәни мирас объекты территориясе чиге түбәндәгечә уза:

Чикләр үтү		Чикләр үтүнең тасвирламасы
ноктдан	ноктага кадәр	
1	2	3
1	2	Ульянов-Ленин урамы буенча жир кишәрлегенең алгы чигендә урнашкан 1 нче ноктадан алып бинаның фасады буйлап төньяк-көнчыгыш юнәлештә 2 нче ноктага кадәр;
2	5	Ульянов-Ленин урамы буенча жир кишәрлегенең алгы чигендә урнашкан 2 нче ноктадан жир кишәрлегенең квартал эчендәге чикләре буйлап көньяк-көнчыгыш юнәлештә 5 нче ноктага кадәр;
5	14	жир кишәрлегенең квартал эчендәге чигендә урнашкан 5 нче ноктадан жир кишәрлегенең квартал эчендәге чиге буйлап 14 нче ноктага кадәр;
14	1	төньяк-көнбатыш юнәлештә жир кишәрлегенең квартал эчендәге чигендә урнашкан 14 нче ноктадан 1 нче ноктага кадәр.





Татарстан Республикасы, Казан шәһәре, Ульянов-Ленин урамы, 50 йорт адресы буенча урнашкан «Аносов йорты», 1904 ел, төбәк әһәмиятендәге мәдәни мирас объекты территориясе чикләренең **характерлы нокталары таблицасы**

Нокта №	Нокталарның МСК-16 тагы координаталары	
	X	Y
1	475500.00	1306603.11
2	475509.88	1306622.92
3	475484.75	1306635.84
4	475488.93	1306643.96
5	475475.49	1306650.84
6	475472.78	1306647.19
7	475470.63	1306648.72
8	475469.87	1306647.85
9	475463.39	1306640.56
10	475460.99	1306637.92
11	475456.78	1306633.31
12	475456.58	1306633.08
13	475451.11	1306625.52
14	475449.37	1306623.30
15	475454.74	1306620.54
16	475467.26	1306613.05
17	475471.47	1306621.30
18	475476.34	1306618.88
19	475475.27	1306615.38
20	475498.88	1306603.66
1	475500.00	1306603.11

8. Татарстан Республикасы, Казан шәһәре, Ульянов-Ленин урамы, 52 йорт адресы буенча урнашкан «Соловьёв йорты», 1898 ел, төбәк әһәмиятендәге мәдәни мирас объекты территориясе чикләренең картасы (схемасы)



Шартлы билгеләр:

	мәдәни мирас объекты территориясе чикләре
	- мәдәни мирас объекты
	- капитал төзелеш объекты
	- жир кишәрлеге чикләре
16:50:011109	- кадастр кварталы имзасы
: 84	- жир кишәрлегенә кадастр номеры
1	- территория чикләренең характерлы нокталары

Татарстан Республикасы, Казан шәһәре, Ульянов-Ленин урамы, 52 йорт адресы буенча урнашкан «Соловьёв йорты», 1898 ел, төбәк әһәмиятендәге мәдәни мирас объекты территориясе чикләренә **картографик тасвирламасы**

Төбәк әһәмияттәге мәдәни мирас объекты территориясе чиге түбәндәгечә уза:

Чикләү үтү		Чикләү үтүнең тасвирламасы
Ноктадан	ноктага кадәр	
1	2	3
1	2	Ульянов-Ленин урамы буенча жир кишәрлегенә алгы чигендә урнашкан 1 нче ноктадан бинаның фасады буйлап көнчыгыш юнәлештә 2 нче ноктага кадәр;
2	4	көнъяк юнәлештә Ульянов-Ленин урамы буенча жир кишәрлегенә алгы чигендә урнашкан 2 нче ноктадан алып 4 нче ноктага кадәр;
4	6	жир кишәрлегенә квартал эчендәге чигендә урнашкан 4 нче ноктадан алып жир кишәрлегенә квартал эчендәге чигенә көнбатыш юнәлештә 6 нчы ноктага кадәр;
6	1	төнъяк юнәлештә жир кишәрлегенә квартал эчендәге чигендә урнашкан 6 нчы ноктадан алып 1 нче ноктага кадәр.

Татарстан Республикасы, Казан шәһәре, Ульянов-Ленин урамы, 52 йорт адресы буенча урнашкан «Соловьёв йорты», 1898 ел, төбәк әһәмиятендәге мәдәни мирас объекты территориясе чикләренә **характерлы нокталары таблицасы**

Нокта №	Нокталарның МСК-16 тагы координаталары	
	Х	У
1	475509.88	1306622.92
2	475519.49	1306642.18
3	475507.45	1306648.48
4	475494.39	1306654.57
5	475488.93	1306643.96
6	475484.75	1306635.84
1	475509.88	1306622.92

Татарстан Республикасы
мәдәни мирас объектларын
саклау комитетының «_____»
_____ № боерыгына
1 кушымта

Казан шәһәре территориясендә урнашкан төбәк әһәмияттәге мәдәни мирас
объектлары территорияләреннән **файдалану режимы**

Казан шәһәре территориясендә урнашкан төбәк әһәмияттәге мәдәни мирас объектлары территорияләре чикләрендә түбәндәгеләр рөхсәт ителә:

-мәдәни мирас объектының физик сакланышын тәэмин итүгә юнәлдерелгән мәдәни мирас объектын саклап калу эшләрен башкару, шул исәптән консервацияләү, ремонтлау, реставрацияләү, заманча файдалануга яраклаштыру;

-мәдәни мирас объектының сакланышын тәэмин итү таләпләренә каршы килмәгән һәм мәдәни мирас объектының заманча шартларда эшләвен тәэмин итәргә мөмкинлек бирә торган хужалык эшчәнлеген алып бару;

мәдәни мирас объектын сак предметын тәшкит итүче үзенчәлекләрен үзгәртмичә, функциональ файдалануның төрләре нигезендә заманча файдалануда файдалану һәм аларның жайлашуы;

гамәлдәге капитал төзелеш объектларын, шулай ук хужалык эшчәнлеген түбәндәге юнәлешләрен күздә тотучы рөхсәт ителгән файдалану төрләрен билгеләп, жир кишәрлекләреннән (капитал төзелеш объектларын төзүдән һәм капитал булмаган корылмалар урнаштырудан башка) файдалану:

- торақ төзелешенә хезмәт күрсәтү (код 2.7);
- социаль хезмәт күрсәтү (код 3.2);
- сәламәтлек саклау (код 3.4)
- мәгариф һәм агарту (код 3.5)
- мәдәни үсеш (код 3.6)
- ижтимагый идарә (код 3.8).
- эшлекле идарә (код 4.1.)
- кибетләр (код 4.4)
- банк һәм иминият эшчәнлеге (код 4.5)
- жәмәгать туклануы (код 4.6.)
- кунакханә хезмәте күрсәтү (код 4.7).
- ял (рекреация) (код 5.0);
- спорт (код 5.1.)
- тарихи-мәдәни эшчәнлек (код 9.3);

-мәдәни мирас объектының югалган элементларын һәм өлешләрен гамәлдәге сызымнар, обмерлар һәм тарихи аналоглар буенча торгызу;

«Россия Федерациясе халыкларының мәдәни мирас объектлары (тарихи һәм мәдәни һәйкәлләр) турында» 2002 елның 25 июнендәге 73-ФЗ номерлы Федераль

закон таләпләрен исәпкә алып, мәдәни мирас объектының бөтенлеген боза торган корылмаларны һәм объектларны, шул исәптән вакытлыча, жимерү;

гамәлдәге инженерлык инфраструктурасы объектларын (тышкы су белән тәэмин итү, канализация, жылылык белән тәэмин итү, газ белән тәэмин итү, электр белән тәэмин итү, телефонлаштыру һ.б.) капитал ремонтлау, шулай ук башкарыла торган эшләр (шул исәптән динамик йогынты) мәдәни мирас объектына йогынты ясамау шарты белән инженерлык инфраструктурасының яңа объектларын жир асты юлы белән салу;

-мәдәни мирас объектын саклап калуга, алардан файдалануга һәм аларны популярлаштыруга юнәлдерелгән территорияне төзекләндерү;

- традицион материалларны (кирпеч, таш, гранит һәм башка табигый материалларны, шулай ук табигый материалларны, шулай ук табигый материалларны өслектә тоту;

- тарихи мохит элементлары характеристикаларына җавап бирә торган аерым урнаштырылган яктырту җиһазларын куллану;

яшелләндерү: агачларны яшелләндерү, яшел утыртмаларны санитар кисү, яшелләндерүнең яңа элементларын утырту;

-тарихи-шәһәр төзелеше мохитен саклап калу, мемориаль һәм архитектура-ансамбль мөнәсәбәтендә (Россия Федерациясе халыкларының мәдәни мирас объектлары (тарихи һәм мәдәни һәйкәлләр) турында» 2002 елның 25 июнендәге 73-ФЗ номерлы Федераль закон таләпләрен исәпкә алып, аларны торгызу өчен кирәкле җитәрлек фәнни мәгълүматлар булганда, биналар, корылмалар, корылмалар, корылмалар, кече архитектура рәвешләре, капка) югалган тарихи элементларны торгызу;

-мәдәни мирас объектының төп фасадында мәгълүмати язмалар һәм билгеләр урнаштыру беренче каттан да югары түгел;

кулланучылар игътибарына «Кулланучылар хокукларын яклау турында» 1992 елның 07 февралендәге 2300-1 номерлы Федераль закон таләпләренә туры китерү өчен билгеләнгән тышкы мәгълүмат чараларын (вывескаларны) урнаштыру: эшчәнлек профиле, оешманың фирма исеме, аның урнашкан урыны (адресы) һәм эш режимы, индивидуаль эшкуарны дөүләт теркәве турында һәм аны теркәгән органның исеме турындагы мәгълүмат законнар нигезендә;

- тышкы мәгълүмат чаралары (вывескалар) биекlege фриз биекlegenнән 2/3 артык булмаса тиеш, катлар тәрәзәләре арасына теге яки бу конструкцияне урнаштыру регламентлаштырыла;

-мәгълүмати конструкцияләрнең киңlege, декоратив-сәнгать панноларыннан тыш, теге яки бу конструкцияне урнаштыру регламентлана торган простенка киңlegenнән 2/3 дән артмаса тиеш.

Югарыда атап үтелгән барлык эшләр «Россия Федерациясе халыкларының мәдәни мирас объектлары (тарих һәм мәдәният һәйкәлләре) турында» 2002 елның 25 июнендәге 73-ФЗ номерлы Федераль закон таләпләре нигезендә үткәрелә.

Казан шәһәре территориясендә урнашкан региональ әһәмияттәге мәдәни мирас объектлары территорияләре чикләрендә түбәндәгеләр **тыела:**

- капитал төзелеш объектларын төзү һәм капитал төзелеш объектларының һәйкәл яисә ансамбль территориясендә булган күләм-пространство характеристикаларын арттыру; мэдәни мирас объектын яисә аның аерым элементларын саклау, мэдәни мирас объектының тарихи-шәһәр төзелеше яисә табигый мөхитен саклау эшләрәнән тыш, жир, төзелеш, мелиоратив һәм башка эшләр башкару;

- кондиционерларның мэдәни мирас объектының фасадларында һәм түбәсендә, эре габаритлы антенналар һәм инженерлык жиһазларының башка элементларын урнаштыру;

- тышкы реклама чараларын урнаштыру;

- жир өсте ысулы белән инженерлык инфраструктурасы объектларын (тышкы су белән тәмин итү, канализация, жылылык белән тәмин итү, газ белән тәмин итү, электр белән тәмин итү, телефонлаштыру һ.б.) үткәрү;

- киосклар, павильоннар, лапаслар, кече архитектура формаларын урнаштыру, югалганнарны торгызудан тыш;

- мэдәни мирас объектына һәм аның әйләнә-тирәсендәге корылмаларга динамик йөкләнеш (бәрмә машиналардан куллану, кривошипно-шатунлы механизмнар, чүкечләр һәм һөжүм хәрәкәтенә башка механизмнарын куллану, шул ук вакытта синхрон яисә асинхрон приводлы зур санда машиналар куллану) булдыручы технологияләрдән куллану;

- мэдәни мирас объекты территориясен теләсә кайсы төрдәге һәм формадагы төзелеш, көнкүреш калдыклары белән чүпләү;

- агачларны кисү, санитар кисүләрдән тыш.