



**РЕШЕНИЕ**

29 сентябрь 2021 ел

Буа шәһәре

**КАРАР**

№ 4-18

Татарстан Республикасы Буа муниципаль районы Советының «Татарстан Республикасы Буа муниципаль районы муниципаль берәмлекләре чикләрен үзгәртү турында» 2020 елның 15 маенда кабул ителгән 3-53 номерлы карарына үзгәрешләр кертү хакында

«Россия Федерациясендә жирле үзидарә оештыруның гомуми принциплары турында» 2003 елның 6 октябрэндәге 131-ФЗ номерлы Федераль законның 12 статьясы, Татарстан Республикасы Буа муниципаль районы Уставы нигезендә, Татарстан Республикасы Буа муниципаль районы Советы

**КАРАР КАБУЛ ИТТЕ:**

1. «Татарстан Республикасы Буа муниципаль районы муниципаль берәмлекләре чикләрен үзгәртү турында» 2020 елның 15 маендагы 3-53 номерлы Буа муниципаль районы Советы тарафыннан расланган карарга (алга таба – Карар) түбәндәге үзгәрешләрне керттегә:

1.1. Карарның 1 нче кушымтасын кушымта нигезендә үзгәрттегә һәм киләсе редакциядә баян иттегә.

1.2. Карарның 2 нче кушымтасын үз көчен югалткан дип танырга.

2. Әлеге карар рәсми басылып чыккан көнненән үз көченә керә һәм Татарстан Республикасы хокукый мәгълүматының рәсми порталында <http://pravo.tatarstan.ru/>, шулай ук Татарстан Республикасы муниципаль берәмлекләре Порталында Интернет мәгълүмат-телекоммуникация челтәрендә <http://buinsk.tatarstan.ru> адресы буенча урнаштырылырга тиеш һәм ул 2020 елның 15 маеннан барлыкка килгән хокук мөнәсәбәтләренә кагыла.

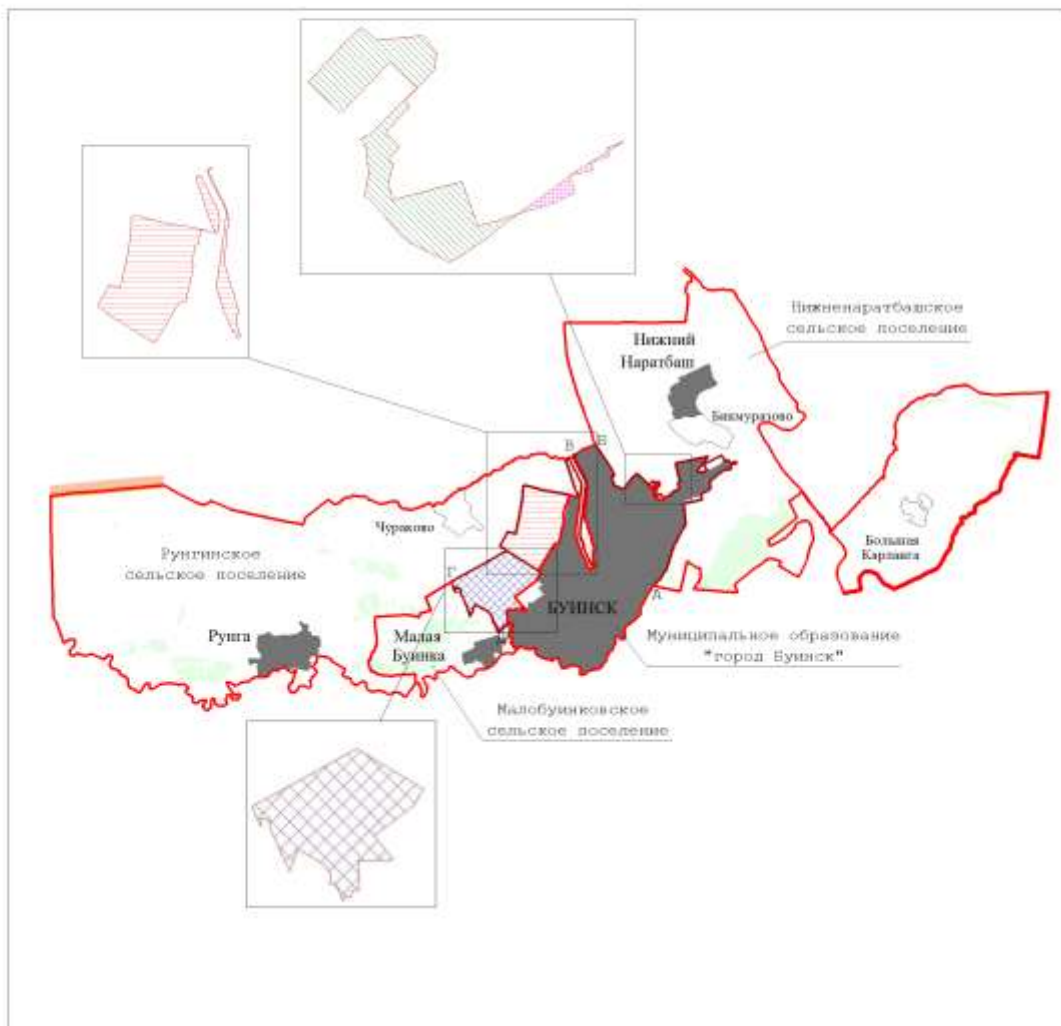
3. Әлеге карарның үтәлешен контрольдә тотам.

Буа муниципаль районы башлыгы  
вазыйфаларын башкаручы  
Совет рәисе урынбасары













И.Ф. Еремеев

**Карта-схема**  
 грани муниципальных образований  
 с учетом изменений

Приложение  
 к решению Совета  
 Буинского муниципального района РТ  
 от "\_\_\_" \_\_\_\_\_ 2021 г. № \_\_\_\_\_



Условные обозначения

-  - граница Республики Татарстан
-  - граница Буинского муниципального района
-  - границы муниципальных образований
-  - А-В - смежная граница Нижнеаратба́шского сельского поселения и муниципального образования «город Буи́нск»
-  - В-Г - смежная граница Рунтиского сельского поселения и муниципального образования «город Буи́нск»
-  - Г-Д - смежная граница Малобуи́нского сельского поселения и муниципального образования «город Буи́нск»
-  - административные центры поселений
-  - населенные пункты
-  - территория муниципального образования «город Буи́нск» Буинского муниципального района, включаемая в состав территории Нижнеаратба́шского сельского поселения Буинского муниципального района,
-  - территория Рунтиского сельского поселения Буинского муниципального района, включаемая в состав территории муниципального образования «город Буи́нск» Буинского муниципального района
-  - территория Малобуи́нского сельского поселения Буинского муниципального района, включаемая в состав территории муниципального образования «город Буи́нск» Буинского муниципального района
-  - территория Нижнеаратба́шского сельского поселения Буинского муниципального района, включаемая в состав территории муниципального образования «город Буи́нск» Буинского муниципального района