
**КАРАР
РЕШЕНИЕ**

« 23 » июль 2021 ел

№ 1-11

Татарстан Республикасы Буа муниципаль районының Татар Буасы, Түбән Наратбаш һәм Ырынгы авыл җирлекләре чикләре белән чиктәш җирдә Буа шәһәре чикләрен үзгәртү турында

«Россия Федерациясендә җирле үзидарә оештыруның гомуми принциплары турында» 2003 елның 6 октябрэндәге 131-ФЗ номерлы Федераль законның 12 статьясы, Татарстан Республикасы Буа муниципаль районының Буа шәһәр Советы муниципаль берәмлеге Уставы нигезендә Буа муниципаль районының Буа шәһәр Советы

КАРАР КАБУЛ ИТТЕ:

1. Татарстан Республикасы Буа муниципаль районының Татар Буасы, Түбән Наратбаш һәм Ырынгы авыл җирлекләре чикләре белән чиктәш җирдә Буа шәһәре муниципаль берәмлеге чикләре үзгәрү белән әлеге кушымта нигезендә килешергә (үзгәрешләр исәпкә алып, муниципаль берәмлекләр чикләренең карта-схемасы).

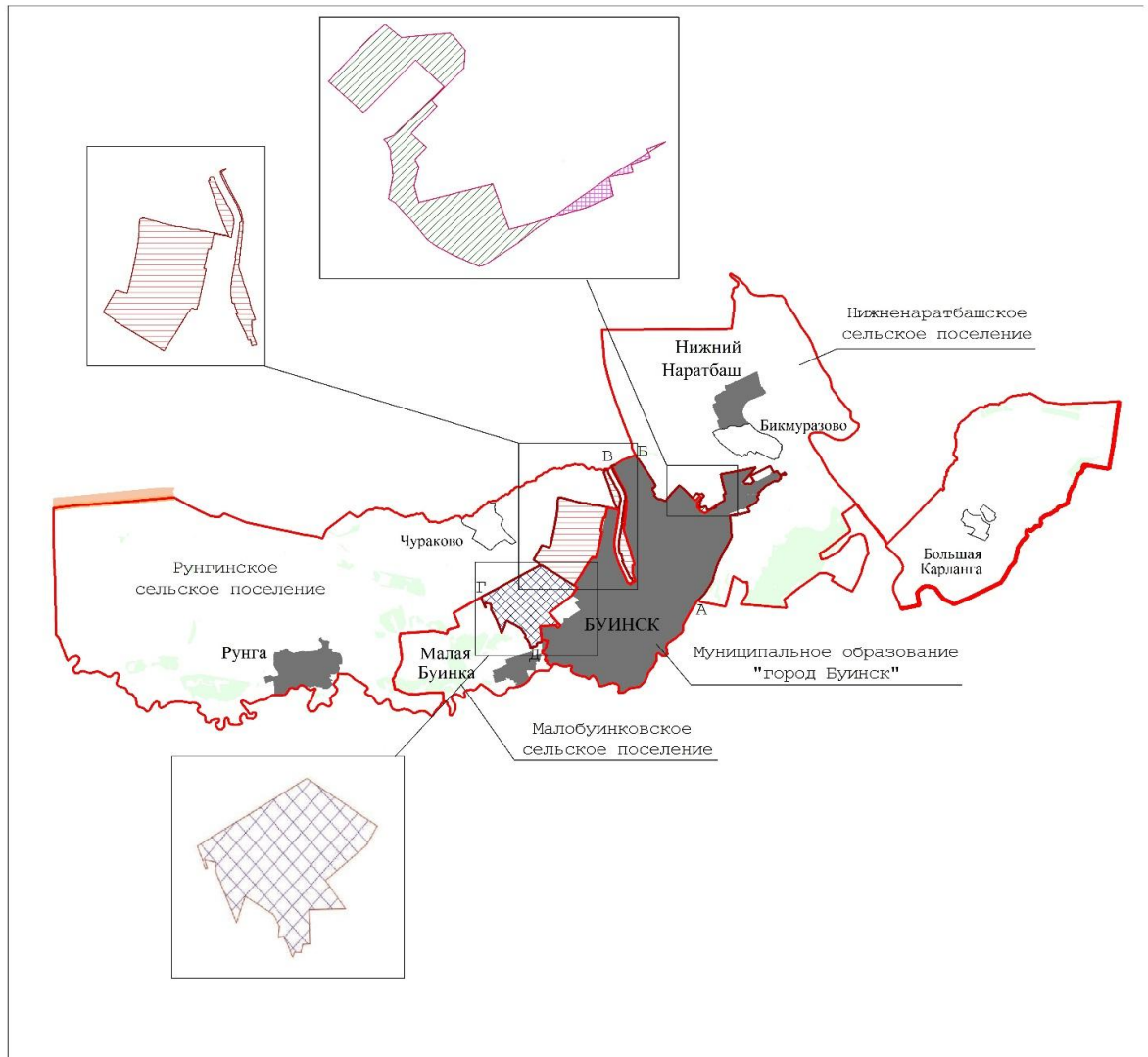
2. Әлеге карар рәсми басылып чыккан көненнән үз көченә керә һәм Татарстан Республикасы хокукый мәгълүматының рәсми порталында <http://pravo.tatarstan.ru/>, шулай ук Татарстан Республикасы муниципаль берәмлекләре Порталында Интернет мәгълүмат-телекоммуникация челтәрендә <http://buinsk.tatarstan.ru> адресы буенча урнаштырылырга тиеш.

3. Әлеге карарның үтәлешен контрольдә тотам.













Буа шәһәре башлыгы,
Совет рәисе

Р.Р. Камартдинов

Карта-схема
границ муниципальных образований
с учетом изменений



Условные обозначения

- | | | | |
|---|--|--|--|
|  | - граница Республики Татарстан |  | - территория муниципального образования «город Буинск» Буинского муниципального района, включаемая в состав территории Нижненаратбашского сельского поселения Буинского муниципального района, |
|  | - граница Буинского муниципального района |  | - территория Рунгинского сельского поселения Буинского муниципального района, включаемая в состав территории муниципального образования «город Буинск» Буинского муниципального района |
|  | - границы муниципальных образований |  | - территория Малобуинковского сельского поселения Буинского муниципального района, включаемая в состав территории муниципального образования «город Буинск» Буинского муниципального района |
|  | - А-Б - смежная граница Нижненаратбашского сельского поселения и муниципального образования «город Буинск» |  | - территория Нижненаратбашского сельского поселения Буинского муниципального района, включаемая в состав территории муниципального образования «город Буинск» Буинского муниципального района |
|  | - В-Г - смежная граница Рунгинского сельского поселения и муниципального образования «город Буинск» | | |
|  | - Г-Д - смежная граница Малобуинковского сельского поселения и муниципального образования «город Буинск» | | |
|  | - административные центры поселений | | |
|  | - населенные пункты | | |