



ПРИКАЗ
20.05.2021

БОЕРЫК
№ 104-П

г. Казань

Татарстан Республикасы Этнә муниципаль районында урнашкан төбәк әһәмияттәге мәдәни мирас объектлары территорияләренә чикләрен һәм алардан файдалану режимын раслау турында

2002 елның 25 июнендәге 73-ФЗ номерлы Федераль закон нигезендә «Россия Федерациясе халыкларының мәдәни мирас объектлары (тарихи һәм мәдәни һәйкәлләр) турында» 2005 елның 1 апрелендәге 60-ТРЗ номерлы Татарстан Республикасы Законы, «Татарстан Республикасында мәдәни мирас объектлары турында» 2005 елның 1 апрелендәге 60-ТРЗ номерлы Татарстан Республикасы Законы, Татарстан Республикасы Министрлар Кабинетының 2018 елның 12 июлендәге 565 номерлы карары белән төбәк әһәмияттәге мәдәни мирас объектларын һәм аларның территорияләрен саклап калу һәм дәүләт саклавы максатларында боерык бирәм:

1. Әлеге боерыкка 1 нче кушымта нигезендә Татарстан Республикасы Этнә муниципаль районында урнашкан төбәк әһәмияттәге мәдәни мирас объектлары территорияләре чикләрен расларга.

2. Әлеге боерыкка 2 нче кушымта нигезендә Татарстан Республикасы Этнә муниципаль районында урнашкан төбәк әһәмияттәге мәдәни мирас объектлары территорияләренән файдалану режимын расларга.

3. Боерыкның үтәлешен тикшереп торуну үз өстемдә калдырам.

Рәис

И.Н. Гуцин

Татарстан Республикасы
мәдәни мирас объектларын
саклау комитетының
«20» 05.2021 №104-П
боерыгына 1 кушымта

Татарстан Республикасы Этнә муниципаль районында урнашкан төбәк
әһәмияттәге мәдәни мирас объектлары территорияләре **ЧИКЛӘРЕ**

1. Татарстан Республикасы, Этнә районы, Өжем авыл җирлеге, Мукшы
авылы, Тукай ур., 6 йорт адресы буенча урнашкан «Мәчет», XIX гасыр төбәк
әһәмиятендәге мәдәни мирас объекты территориясе чикләренең **картасы**
(схемасы)



Условные
обозначения:

- граница земельного участка
- T.1** поворотная точка границы земельного участка
-  территория объекта культурного наследия
-  объект культурного наследия

Татарстан Республикасы, Этнэ районы, Өжем авыл жирлеге, Мукшы авылы, Тукай ур., 6 йорт адресы буенча урнашкан «Мәчет», XIX гасыр төбәк әһәмиятендәге мәдәни мирас объекты территориясе чикләренең **картографик тасвирламасы**

Татарстан Республикасы, Этнэ районы, Өжем авыл жирлеге, Мукшы авылы, Тукай ур., 6 йорт адресы буенча урнашкан «Мәчет», XIX гасыр төбәк әһәмиятендәге мәдәни мирас объекты территориясе чикләре түбәндәгечә уза:

төнъяк-көнчыгыш өлеш: көнъяк-көнчыгыш юнәлештә, Ура елгасы тугайлары буйлап, юл ягына, участок чиге буйлап (1, 2 борылыш нокталары);

көнъяк-көнчыгыш өлеш: көнъяк-көнбатыш юнәлештә, юл буйлап, участок чиге буйлап (2, 3 борылыш нокталары);

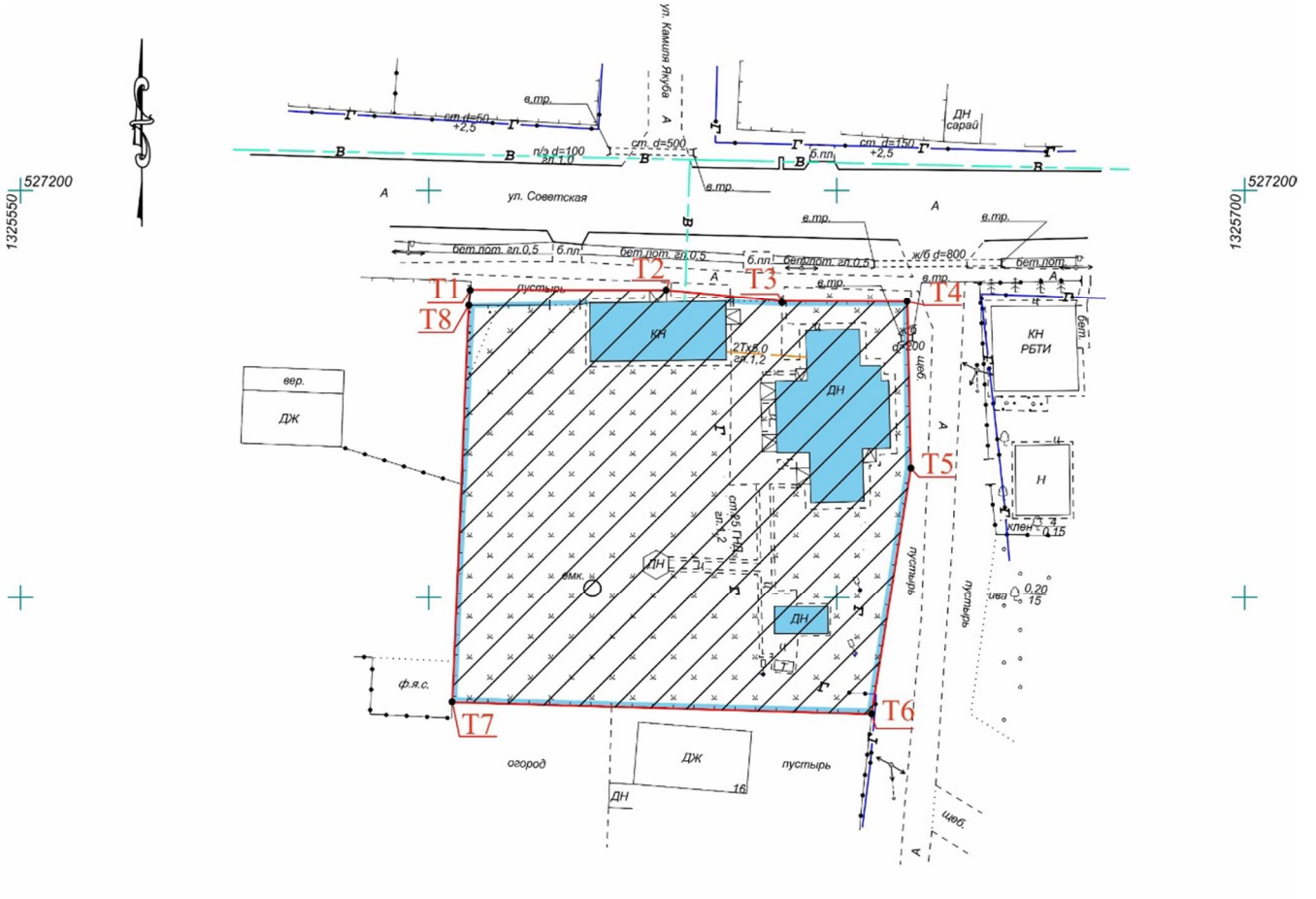
көнъяк-көнбатыш өлеш: көнбатыш юнәлештә, территория чиге буйлап юлдан (3, 4, 5 борылыш нокталары);

төнъяк-көнбатыш өлеш: төнъяк юнәлештә, мәчетнең көнбатыш фасады стенасы буйлап, участокның чиге буйлап Ура елгасы тугаена таба (5, 6, 1 борылыш нокталары).



Татарстан Республикасы, Этнэ районы, Өжем авыл жирлеге, Мукшы авылы, Тукай ур., 6 йорт адресы буенча урнашкан «Мәчет», XIX гасыр төбәк әһәмиятендәге мәдәни мирас объекты территориясе чикләренең **характерлы нокталары таблицасы**

Нокта №	Нокталарның МСК 16 тагы координатлары	
	X	Y
1	534755.60	1333670.55
2	534746.26	1333694.34
3	534726.97	1333683.66
4	534731.88	1333666.64
5	534734.50	1333667.32
6	534735.11	1333665.02

2. Татарстан Республикасы, Әтнә районы, Олы Әтнә авыл жирлеге, Олы Әтнә авылы, Совет ур., 16 йорт адресы буенча урнашкан «Даутов йорты», XIX гасыр төбәк әһәмияттәге мәдәни мирас объекты территориясе чикләренәң картасы (схемасы)



Условные обозначения

-  Территория объекта культурного наследия
-  Объект культурного наследия «Дом Даутова» XIX в.:
Главный дом, магазин, баня, деревянное ограждение с проездными воротами
- T1** Поворотная точка границы территории

Татарстан Республикасы, Этнә районы, Олы Этнә авыл жирлеге, Олы Этнә авылы, Совет ур., 16 йорт адресы буенча урнашкан «Даутов йорты», XIXгасыр төбәк әһәмияттәге мәдәни мирас объекты территориясе чикләренә **картографик тасвирламасы**

Татарстан Республикасы, Этнә районы, Олы Этнә авыл жирлеге, Олы Этнә авылы, Совет ур., 16 йорт адресы буенча урнашкан «Даутов йорты», XIXгасыр төбәк әһәмияттәге мәдәни мирас объекты территориясе чикләре түбәндәгечә үтә:

төнъяк өлеш: көнчыгыш юнәлештә, Совет урамы буйлап, участокның көнчыгыш чигенә кадәр (1, 2, 3, 4 борылыш нокталары);

көнчыгыш өлеш: көнъяк юнәлештә, территория чиге буйлап (4, 5, 6 борылыш нокталары);

көнъяк өлеш: көнбатыш юнәлештә, территория чиге буйлап (6, 7 борылыш нокталары);

көнбатыш өлеш: төнъяк юнәлештә, территория чиге буйлап, Совет урамы ягына таба (7, 8, 1 борылыш нокталары).



Татарстан Республикасы, Этнә районы, Олы Этнә авыл жирлеге, Олы Этнә авылы, Совет ур., 16 йорт адресы буенча урнашкан «Даутов йорты», XIXгасыр төбәк әһәмияттәге мәдәни мирас объекты территориясе чикләренә **характерлы нокталары таблицасы**

Нокта №	Нокталарның МСК 16 тагы координатлары	
	Х	Ү
1	527187.84	1325605.11
2	527187.79	1325629.11
3	527186.42	1325643.22
4	527186.33	1325658.64
5	527165.91	1325659.08
6	527135.70	1325654.28
7	527137.15	1325602.90
8	527185.85	1325604.89

3. Татарстан Республикасы, Этнә районы, Түбән Бәрәскә авыл жирлеге, Түбән Бәрәскә авылы, Чишмә ур., 10а йорт адресы буенча урнашкан «Мәчет», 1769 ел төбәк әһәмиятендәге мәдәни мирас объекты территориясе чикләренәң картасы (схемасы)



Условные обозначения

- | | |
|---|---|
|  | Объект культурного наследия |
|  | Территория объекта культурного наследия |
| T1 | Поворотная точка границы территории |

Татарстан Республикасы, Этнә районы, Түбән Бәрәскә авыл җирлеге, Түбән Бәрәскә авылы, Чишмә ур., 10а йорт адресы буенча урнашкан «Мәчет», 1769 ел төбәк әһәмиятендәге мәдәни мирас объекты территориясе чикләренә **картографик тасвирламасы**

3. Татарстан Республикасы, Этнә районы, Түбән Бәрәскә авыл җирлеге, Түбән Бәрәскә авылы, Чишмә ур., 10а йорт адресы буенча урнашкан «Мәчет», 1769 ел төбәк әһәмиятендәге мәдәни мирас объекты территориясе чикләре түбәндәгечә уза:

көнбатыш өлеше: көньяк - көнбатыш юнәлештә, Чишмә урамыннан, участокның кадастр чиге буйлап (1, 2, 3 борылыш нокталары);

көнъяк өлеш: көньяк-көнчыгыш юнәлештә, участокның кадастр чиге буйлап (3, 4, 5, 6 борылыш нокталары);

көнчыгыш өлеше: төньяк-көнчыгыш юнәлештә, Чишмә урамына, участокның кадастр чиге буйлап (6, 7 борылыш нокталары);

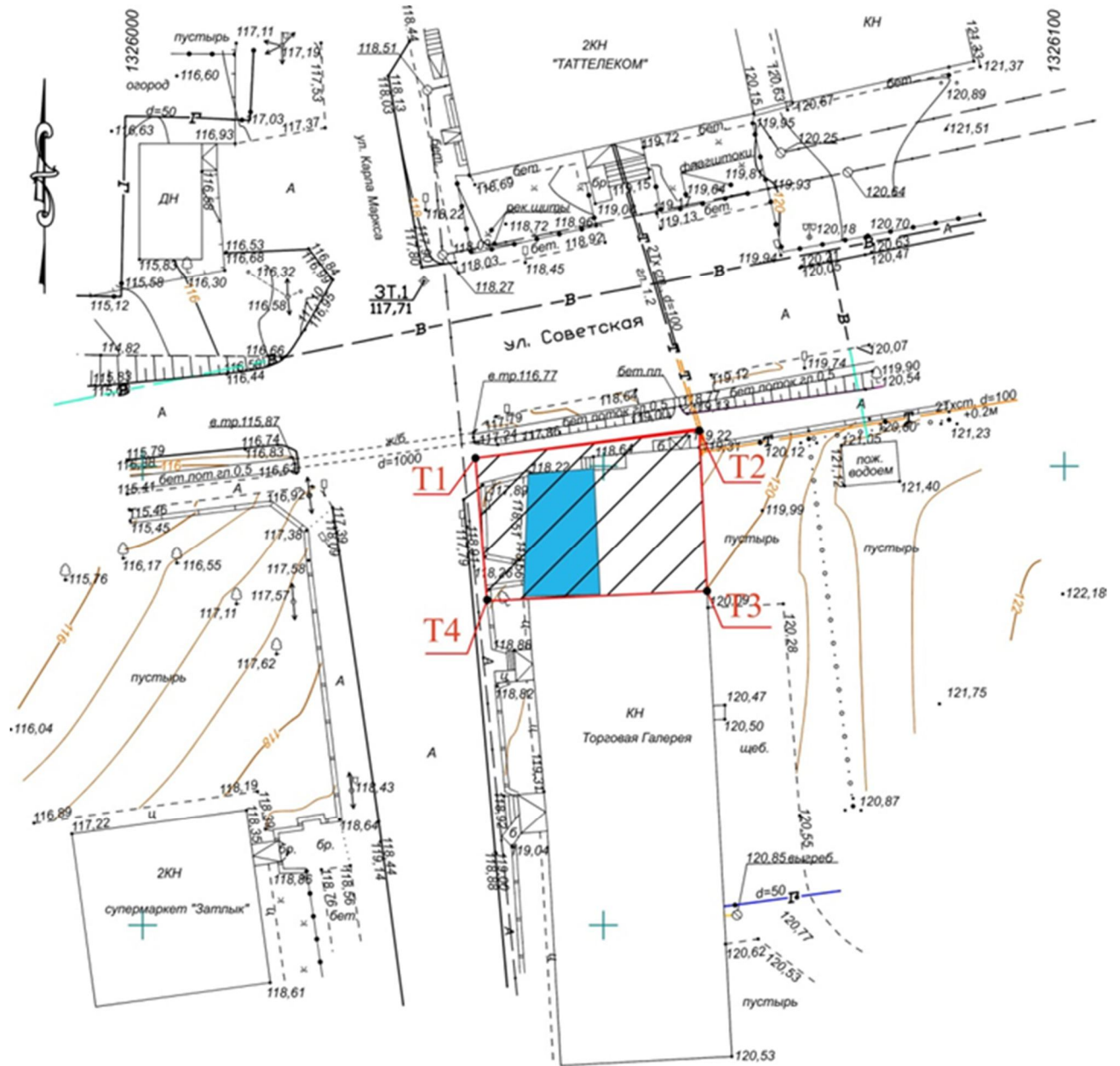
төньяк өлеш: төньяк-көнбатыш юнәлештә, Чишмә урамы буйлап, участокның чиге буйлап (7, 1 борылыш нокталары).

Татарстан Республикасы, Этнә районы, Түбән Бәрәскә авыл җирлеге, Түбән Бәрәскә авылы, Чишмә ур., 10а йорт адресы буенча урнашкан «Мәчет», 1769 ел төбәк әһәмиятендәге мәдәни мирас объекты территориясе чикләренә

характерлы нокталары таблицасы

Нокта №	Нокталарның МСК 16 тагы координатлары	
	Х	Ү
1	525444.220	1318918.880
2	525420.160	1318893.510
3	525413.940	1318889.780
4	525409.160	1318897.200
5	525415.140	1318901.610
6	525379.960	1318959.200
7	525411.410	1318976.650

4. Татарстан Республикасы, Әтнә районы, Олы Әтнә авыл жирлеге, Олы Әтнә авылы, К.Маркс ур., 30 йорт адресы буенча урнашкан «Вали бай йорты», XIX гасыр төбәк әһәмияттәге мәдәни мирас объект территориясе чикләренәң картасы (схемасы)



Условные обозначения



Территория объекта культурного наследия



Объект культурного наследия «Дом Вали бая», XIX в.

T1

Поворотная точка границы территории

Татарстан Республикасы, Өтнә районы, Олы Өтнә авыл жирлеге, Олы Өтнә авылы, К.Маркс ур., 30 йорт адресы буенча урнашкан «Вали бай йорты», XIX гасыр төбәк әһәмияттәге мәдәни мирас объекты территориясе чикләренә **картографик тасвирламасы**

Татарстан Республикасы, Өтнә районы, Олы Өтнә авыл жирлеге, Олы Өтнә авылы, К.Маркс ур., 30 йорт адресы буенча урнашкан «Вали бай йорты», XIX гасыр төбәк әһәмияттәге мәдәни мирас объекты территориясе чикләре түбәндәгечә уза:

төнъяк өлеш: участокның тышкы чиге буйлап параллель рәвештә Совет урамы (1, 2 нче нокталар);

көнчыгыш өлеш: жир кишәрлегенә квартал эчендәгә чиге буйлап (2, 3 нче нокталар);

көнъяк өлеш: «Вәли Бай йорты», XIX мәдәни мирас объектының диварына параллель рәвештә, участокның тышкы чигенә (3, 4 нче нокталар);

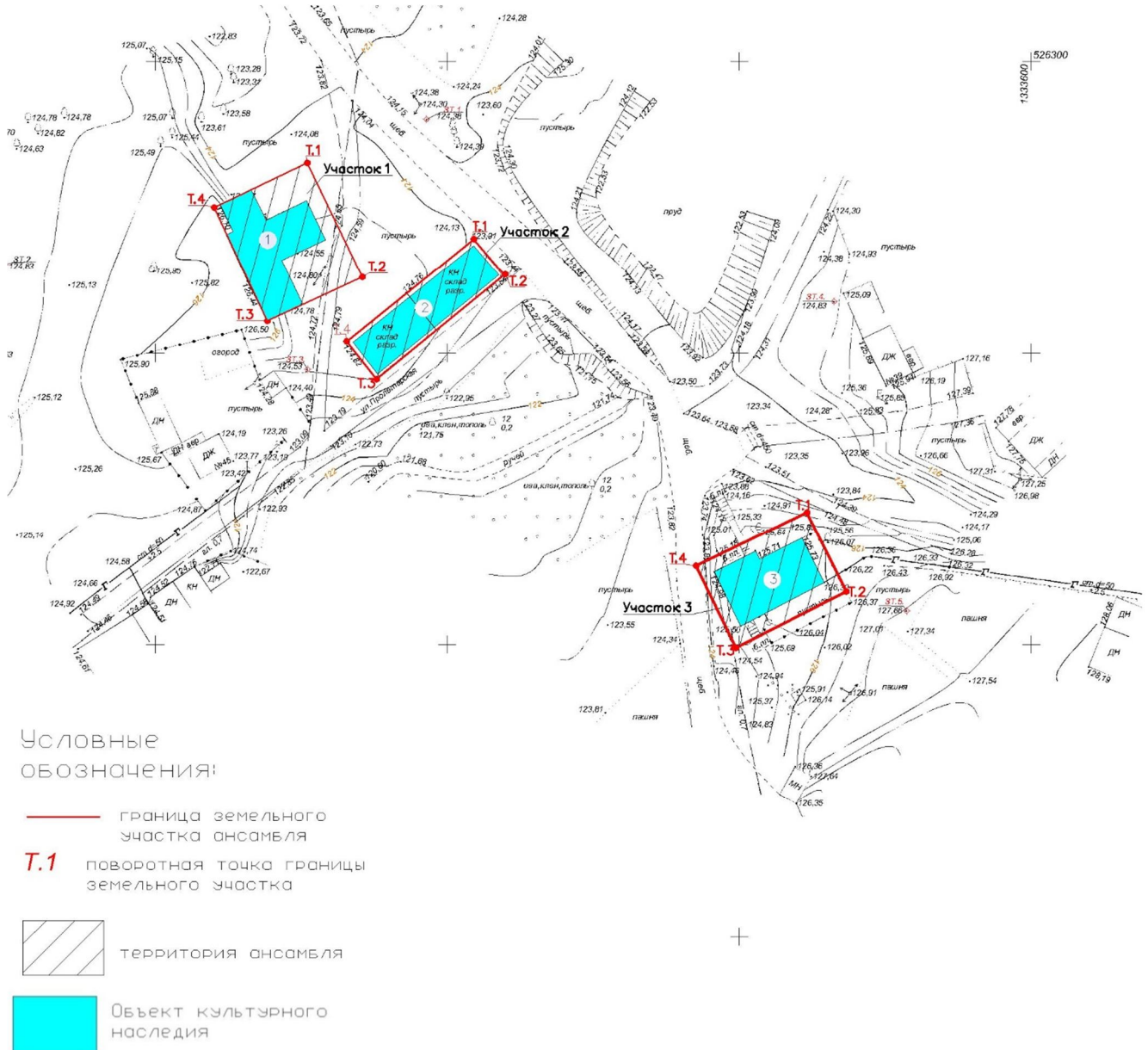
көнбатыш өлеш: участокның тышкы чиге буйлап К.Маркс урамы белән параллель рәвештә (1, 4 нче нокталар).

Татарстан Республикасы, Өтнә районы, Олы Өтнә авыл жирлеге, Олы Өтнә авылы, К.Маркс ур., 30 йорт адресы буенча урнашкан «Вали бай йорты», XIX гасыр төбәк әһәмияттәге мәдәни мирас объекты территориясе чикләренә

характерлы нокталары таблицасы

Нокта №	Нокталарның МСК 16 тагы координатлары	
	X	Y
1	527200.870	1326036.110
2	527204,050	1326060,300
3	527187.571	1326061.069
4	527185.384	1326037.353

5. Татарстан Республикасы, Этнэ муниципаль районы, Олы Мәңгәр авыл жирлеге, Олы Мәңгәр авылы, Пролетарская ур., 47 йорт адресы буенча урнашкан «Сәүдәгәр В.Бакиров утары», XIX гасыр (Ансамбль), төбәк әһәмияттәге мәдәни мирас объекты территориясе чикләренәң картасы (схемасы)



Ансамбль составына керә торган мәдәни мирас объектлары:

1 – Татарстан Республикасы, Этнэ муниципаль районы, Олы Мәңгәр авыл жирлеге, Олы Мәңгәр авылы, Пролетар урамы, 47 нче йорт адресы буенча урнашкан, «Сәүдәгәр В.Бакиров утары» XIX гасыр (Ансамбль) төбәк әһәмияттәге мәдәни мирас объекты составына керә торган «Төп йорт», XIX гасыр төбәк әһәмияттәге мәдәни мирас объекты;

2 – Татарстан Республикасы, Этнэ муниципаль районы, Олы Мәңгәр авыл жирлеге, Олы Мәңгәр авылы, Пролетар урамы, 47 нче йорт адресы буенча урнашкан, «Сәүдәгәр В.Бакиров утары» XIX гасыр (Ансамбль) төбәк әһәмияттәге мәдәни мирас объекты составына керә торган «Склад бинасы», XIX гасыр төбәк әһәмияттәге мәдәни мирас объекты;

3 – Татарстан Республикасы, Этнэ муниципаль районы, Олы Мәңгәр авыл жирлеге, Олы Мәңгәр авылы, Пролетар урамы, 47 нче йорт адресы буенча урнашкан, «Сәүдәгәр В.Бакиров утары» XIX гасыр (Ансамбль) төбәк әһәмияттәге мәдәни мирас объекты составына керә торган «Мәчет», XIX гасыр төбәк әһәмияттәге мәдәни мирас объекты.

Татарстан Республикасы, Этнә муниципаль районы, Олы Мәңгәр авыл жирлеге, Олы Мәңгәр авылы, Пролетарская ур., 47 йорт адресы буенча урнашкан «Сәүдәгәр В.Бакиров утары», XIX гасыр (Ансамбль), төбәк эһәмияттәге мәдәни мирас объекты территориясе чикләренә **картографик тасвирламасы**

Татарстан Республикасы, Этнә муниципаль районы, Олы Мәңгәр авыл жирлеге, Пролетар урамы, 47 йорт адресы буенча урнашкан «Сәүдәгәр В.Бакиров утары», XIX гасыр (Ансамбль) төбәк эһәмиятендәге мәдәни мирас объектының **1 участогы** территориясе чикләре «Сәүдәгәр В.Бакиров утары» XIX гасыр (Ансамбль) төбәк эһәмияттәге мәдәни мирас объекты составына керә торган «Төп йорт», XIX гасыр төбәк эһәмияттәге мәдәни мирас объекты территориясе чикләренә туры килә һәм түбәндәгечә үтә:

көнчыгыш өлеш: көньяк-көнчыгыш юнәлештә, Пролетар урамы ягына таба (1, 2 борылыш нокталары);

көнъяк өлеш: көньяк-көнбатыш юнәлештә, бинаның көньяк-көнчыгыш фасадының стенасы буйлап (2-3 борылыш нокталары);

көнбатыш өлеш: төньяк-көнбатыш юнәлештә, бинаның көньяк-көнбатыш фасадының стенасы буйлап (3-4 борылыш нокталары);

төнъяк өлеш: төньяк-көнчыгыш юнәлештә, бинаның төньяк-көнчыгыш фасадының стенасы буйлап (4, 1 борылыш нокталары).

Татарстан Республикасы, Этнә муниципаль районы, Олы Мәңгәр авыл жирлеге, Пролетар урамы, 47 йорт адресы буенча урнашкан «Сәүдәгәр В.Бакиров утары», XIX гасыр (Ансамбль) төбәк эһәмиятендәге мәдәни мирас объектының **2 участогы** территориясе чикләре «Сәүдәгәр В.Бакиров утары» XIX гасыр (Ансамбль) төбәк эһәмияттәге мәдәни мирас объекты составына керә торган «Склад бинасы», XIX гасыр төбәк эһәмияттәге мәдәни мирас объекты территориясе чикләренә туры килә һәм түбәндәгечә үтә:

төнъяк-көнчыгыш өлеш: көньяк-көнчыгыш юнәлештә, бер якка Пролетарская ур. (1, 2 борылыш нокталары);

көнъяк-көнчыгыш өлеш: көньяк-көнбатыш юнәлештә, буйга Пролетарская ур. (2, 3 борылыш нокталары);

көнъяк-көнбатыш өлеш: төньяк-көнбатыш юнәлештә Пролетар урамынан (3, 4 борылыш нокталары);

төнъяк-көнбатыш өлеш: төньяк-көнчыгыш юнәлештә, бинаның төньяк-көнбатыш фасадына параллель рәвештә (4, 1 борылыш нокталары).

Татарстан Республикасы, Этнә муниципаль районы, Олы Мәңгәр авыл жирлеге, Пролетар урамы, 47 йорт адресы буенча урнашкан «Сәүдәгәр В.Бакиров утары», XIX гасыр (Ансамбль) төбәк эһәмиятендәге мәдәни мирас объектының **3 участогы** территориясе чикләре «Сәүдәгәр В.Бакиров утары» XIX гасыр (Ансамбль) төбәк эһәмияттәге мәдәни мирас объекты составына керә торган «Мәчет», XIX гасыр төбәк эһәмияттәге мәдәни мирас объекты территориясе чикләренә туры килә һәм түбәндәгечә үтә:

ТӨНЬЯК-КӨНЧЫГЫШ өлеш: көнъяк-көнчыгыш юнәлештә, төнъяк-көнчыгыш фасад белән параллель рәвештә, 3 метр чигенү белән (1, 2 нокталары);

КӨНЬЯК-КӨНЧЫГЫШ өлеш: көнъяк-көнбатыш юнәлештә, көнъяк-көнчыгыш фасад белән параллель рәвештә, стенадан 3 метр чигенгән (2, 3 нче нокталар);

КӨНЬЯК-КӨНБАТЫШ өлеш: төнъяк-көнбатыш юнәлештә, параллель көнъяк-көнбатыш фасад дивардан 3 метр чигенгән (3, 4 нче нокталар);

ТӨНЬЯК-КӨНБАТЫШ өлеш: төнъяк-көнчыгыш юнәлештә, төнъяк-көнбатыш фасад белән параллель рәвештә, стенадан 3 метр чигенгән (4,1 нче нокта).

Татарстан Республикасы, Этнә муниципаль районы, Олы Мәңгәр авыл жирлеге, Олы Мәңгәр авылы, Пролетарская ур., 47 йорт адресы буенча урнашкан «Сәүдәгәр В.Бакиров утары», XIX гасыр (Ансамбль), төбәк әһәмияттәге мәдәни мирас объекты территориясе чикләренә **характерлы нокталары таблицасы**

1 участок

Нокта №	Нокталарның МСК 16 тагы координатлары	
	X	Y
1	526316.010	1333510.270
2	526324.160	1333488.770
3	526340.000	1333494.700
4	526331.720	1333515.770

2 участок

Нокта №	Нокталарның МСК 16 тагы координатлары	
	X	Y
1	526299.390	1333476.580
2	526300.680	1333468.510
3	526328.800	1333472.430
4	526327.370	1333480.500

3 участок

Нокта №	Нокталарның МСК 16 тагы координатлары	
	X	Y
1	526294.045	1333403.641
2	526299.602	1333388.646
3	526320.310	1333395.951
4	526314.679	1333411.361

Татарстан Республикасы
мәдәни мирас
объектларын
саклау комитетының
«20» 05.2021 №104-П
боерыгына 2 кушымта

Татарстан Республикасы Өтнә муниципаль районында урнашкан төбәк
әһәмияттәге мәдәни мирас объектлары территорияләреннән **файдалану**
режимы

Төбәк әһәмияттәге мәдәни мирас объектлары территорияләре чикләрендә:

1. Татарстан Республикасы, Өтнә районы, Өжем авыл җирлеге, Мукшы авылы, Тукай ур., 6 йорт адресы буенча урнашкан «Мәчет», XIX гасыр;

2. Татарстан Республикасы, Өтнә районы, Олы Өтнә авыл җирлеге, Олы Өтнә авылы, Совет ур., 16 йорт адресы буенча урнашкан «Даутов йорты», XIX гасыр;

3. Татарстан Республикасы, Өтнә районы, Түбән Бәрәскә авыл җирлеге, Түбән Бәрәскә авылы, Чишмә ур., 10а йорт адресы буенча урнашкан «Мәчет», 1769 ел;

4. Татарстан Республикасы, Өтнә районы, Олы Өтнә авыл җирлеге, Олы Өтнә авылы, К.Маркс ур., 30 йорт адресы буенча урнашкан «Вали бай йорты», XIX гасыр;

5. Татарстан Республикасы, Өтнә муниципаль районы, Олы Мәңгәр авыл җирлеге, Олы Мәңгәр авылы, Пролетарская ур., 47 йорт адресы буенча урнашкан «Сәүдәгәр В.Бакиров утары», XIX гасыр (Ансамбль):

– Татарстан Республикасы, Өтнә муниципаль районы, Олы Мәңгәр авыл җирлеге, Олы Мәңгәр авылы, Пролетар урамы, 47 нче йорт адресы буенча урнашкан, «Сәүдәгәр В.Бакиров утары» XIX гасыр (Ансамбль) төбәк әһәмияттәге мәдәни мирас объекты составына керә торган «Төп йорт», XIX гасыр төбәк әһәмияттәге мәдәни мирас объекты;

– Татарстан Республикасы, Өтнә муниципаль районы, Олы Мәңгәр авыл җирлеге, Олы Мәңгәр авылы, Пролетар урамы, 47 нче йорт адресы буенча урнашкан, «Сәүдәгәр В.Бакиров утары» XIX гасыр (Ансамбль) төбәк әһәмияттәге мәдәни мирас объекты составына керә торган «Склад бинасы», XIX гасыр төбәк әһәмияттәге мәдәни мирас объекты;

– Татарстан Республикасы, Өтнә муниципаль районы, Олы Мәңгәр авыл җирлеге, Олы Мәңгәр авылы, Пролетар урамы, 47 нче йорт адресы буенча урнашкан, «Сәүдәгәр В.Бакиров утары» XIX гасыр (Ансамбль) төбәк әһәмияттәге мәдәни мирас объекты составына керә торган «Мәчет», XIX гасыр төбәк әһәмияттәге мәдәни мирас объекты.

рөхсәт ителә:

- мэдэни мирас объектын физик сакланышын тээмин итүгэ юнэлдерелгэн мэдэни мирас объектын саклап калу эшлэрен башкару, шул исэптэн консервациялэу, ремонтлау, реставрациялэу, заманча файдалануга яраклаштыру;

- мэдэни мирас объектын сакланышын тээмин итү талэплэренэ каршы килмэгэн һәм мэдэни мирас объектын заманча шартларда эшлэвен тээмин итэргэ мөмкинлек бирэ торган хужалык эшчэнлеген алып бару;

- мэдэни мирас объектын, анын үзенчелеклэрен үзгэртмичэ, сак предметын тэшкил итүче функциональ файдаланунын төрлэре нигезендэ заманча файдалануда файдалану һәм аларнын жайлашуу;

- «Россия Федерациясе халыкларынын мэдэни мирас объектлары (тарихи һәм мэдэни һэйкэллэр) турында» 2002 елнын 25 июнендэге 73-ФЗ номерлы Федераль закон талэплэрен исэпкэ алып, мэдэни мирас объектын бөтенлеген боза торган корылмаларны һәм объектларны, шул исэптэн вакытлыча, жимерү;

- гамэлдэге инженерлык инфраструктурасы объектларын (тышкы су белэн тээмин итү, канализация, жылылык белэн тээмин итү, газ, электр белэн тээмин итү, телефонлаштыру һ.б.) капитал ремонтлау, шулай ук башкарыла торган эшлэр (шул исэптэн динамик йогынты) мэдэни мирас объектына йогынты ясамау шарты белэн инженерлык инфраструктурасынын яңа объектларын жир асты юлы белэн салу;

- мэдэни мирас объектын саклап калуга, алардан файдалануга һәм аларны популярлаштыруга юнэлтелгэн территорияне төзеклэндерү;

- майданчыкларны, машина юлларын түшэүдэ традицион материаллар (кирпеч, таш, гранит һәм башка табигый материаллар, шулай ук табигый материалларны имитациялэүче материаллар) куллану;

тарихи мохит элементлары характеристикаларына жавап бирэ торган аерым урнаштырылган яктырту жиһазларын куллану;

- яшеллэндерү: агачларны саклап калу, яшел утыртмаларны санитар кисү, яшеллэндерүнең яңа элементларын утырту;

- тарихи-шәһәр төзелеше мохитен саклап калу, мемориаль һәм архитектура-ансамбль мөнәсәбәтендэ (Россия Федерациясе халыкларынын мэдэни мирас объектлары (тарихи һәм мэдэни ядкарьлэре) турында» 2002 елнын 25 июнендэге 73-ФЗ номерлы Федераль закон талэплэрен исэпкэ алып, аларны торгызу өчен кирэкле житэрлек фәнни мәгълүматлар булган очракта, биналарны, корылмаларны, корылмаларны, кече архитектура формаларын, коймаларны, капкаларны) югалган тарихи элементларны торгызу;

- мэдэни мирас объектын төп фасадында мәгълүмати язмалар һәм билгелэр урнаштыру беренче каттан да югары түгел;

- кулланучылар игътибарына «Кулланучылар хокукларын яклау турында» 1992 елнын 07 февралендэге 2300-1 номерлы Федераль закон талэплэренэ туры китерү өчен билгелэнгэн тышкы мәгълүмат чараларын (вывескаларны) урнаштыру: эшчэнлек профиле, оешманың фирма исеме, анын урнашкан урыны (адресы) һәм эш режимы, индивидуаль эшкуарны дәүлэт теркәве турында һәм аны теркәгэн органның исеме турындагы мәгълүмат законнар нигезендэ;

- тышкы мэгълүмат чаралары (вывескалар) биеклеге фриз биеклегеннән 2/3 артык булмаска тиеш, катлар тэрэзэләре арасына теге яки бу конструкцияне урнаштыру регламентлаштырыла;

-арка тэрэзэләре булганда, катлар тэрэзэләре арасында урнашкан конструкцияләрнең биеклеге $\frac{1}{2}$ ка кадәр кими. Мэгълүмати конструкцияләрнең киңлеге, декоратив-сәнгать панноларынан тыш, теге яки бу конструкцияне урнаштыру регламентлана торган простенка киңлегеннән 2/3 дән артмаска тиеш.

Югарыда атап үтелгән барлык эшләр «Россия Федерациясе халыкларының мәдәни мирас объектлары (тарих һәм мәдәният һәйкәлләре) турында» 2002 елның 25 июнендәге 73-ФЗ номерлы Федераль закон таләпләре нигезендә башкарыла.

Төбәк эһәмияттәге мәдәни мирас объектлары территорияләре чикләрендә түбәндәгеләр **тыела:**

- капитал төзелеш объектларын төзү һәм һәйкәл яисә капитал төзелеш объектларының ансамбле территориясендәге күләм-пространство характеристикаларын арттыру; мәдәни мирас объектын яисә аның аерым элементларын саклап калу, мәдәни мирас объектынның тарихи-шәһәр төзелеше яисә табигый мохитен саклау эшләрәннән тыш, жир, төзелеш, мелиоратив һәм башка эшләр башкару;

- кондиционерларның мәдәни мирас объектынның фасадларында һәм түбәсендә, эре габаритлы антенналар һәм инженерлык жиһазларының башка элементларын урнаштыру;

- тышкы реклама чараларын урнаштыру;

- жир өсте ысулы белән инженерлык инфраструктурасы объектларын (тышкы су белән тәэмин итү, канализация, жылылык белән тәэмин итү, газ белән тәэмин итү, электр белән тәэмин итү, телефонлаштыру һ.б.) үткәрү;

- киосклар, павильоннар, лапаслар, кече архитектур формалар урнаштыру, югалганнарны торгыздан тыш;

- динамик йөкләнеш тудыручы технологияләрне (басым ясау, матбугат, чүкеч һ.б. кебек машиналарны куллану, кривошипно-шатунлы механизмнар, чүкечләр һәм бәрмә хәрәкәтнең башка механизмнарын куллану, мәдәни мирас объектына һәм аның әйләнә-тирәсендәге төзелешләргә күпсанлы машиналарны берьюлы куллану);

- мәдәни мирас объекты территориясен теләсә кайсы төрдәге һәм формадагы төзелеш, көнкүреш калдыклары белән чүпләү;

- агачларны кисү, санитар кисүләрдән тыш.