



**ПРИКАЗ**

19.05.2021

**БОЕРЫК**

№

102-П

г. Казань

Татарстан Республикасы Яшел  
Үзән муниципаль районында  
урнашкан төбәк әһәмияттәге  
мәдәни мирас объектлары  
территорияләренә чикләрен һәм  
алардан файдалану режимын  
раслау турында

2002 елның 25 июнендәге 73-ФЗ номерлы Федераль закон нигезендә «Россия Федерациясе халыкларының мәдәни мирас объектлары (тарихи һәм мәдәни һәйкәлләр) турында» 2005 елның 1 апрелендәге 60-ТРЗ номерлы Татарстан Республикасы Законы, «Татарстан Республикасында мәдәни мирас объектлары турында» 2005 елның 1 апрелендәге 60-ТРЗ номерлы Татарстан Республикасы Законы, Татарстан Республикасы Министрлар Кабинетының 2018 елның 12 июлендәге 565 номерлы карары белән төбәк әһәмияттәге мәдәни мирас объектларын һәм аларның территорияләрен саклап калу һәм дәүләт саклавы максатларында боерык бирәм:

1. Әлеге боерыкка 1 нче кушымта нигезендә Татарстан Республикасы Яшел Үзән муниципаль районында урнашкан төбәк әһәмияттәге мәдәни мирас объектлары территорияләре чикләрен расларга.

2. Әлеге боерыкка 2 нче кушымта нигезендә Татарстан Республикасы Яшел Үзән муниципаль районында урнашкан төбәк әһәмияттәге мәдәни мирас объектлары территорияләреннән файдалану режимын расларга.

3. Боерыкның үтәләшен тикшереп торуну үз өстемдә калдырам.

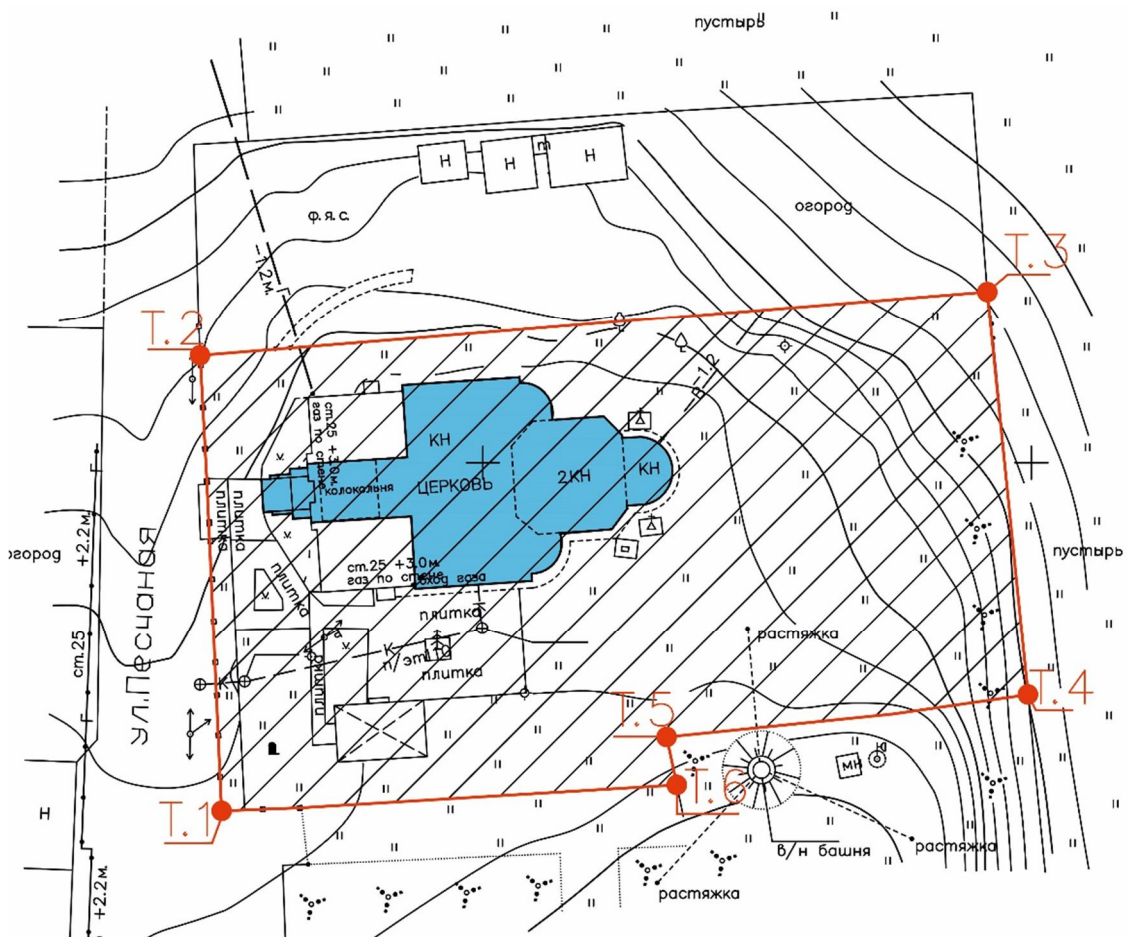
Рәис:

И.Н. Гушин



Татарстан Республикасы  
мәдәни мирас объектларын  
саклау комитетының  
«19» 05.2021 № 102-П  
боерыгына 1 кушымта

Татарстан Республикасы Яшел Үзән муниципаль районында урнашкан төбәк  
әһәмияттәге мәдәни мирас объектлары территорияләре **ЧИКЛӘРЕ**

1. Татарстан Республикасы, Яшел Үзән муниципаль районы, Ильинское авылы, Мәктәп урамы, 20А йорт адресы буенча урнашкан «Ильинская чиркәве», 1827 ел, 1860 ел, төбәк әһәмияттәге мәдәни мирас объекты территориясе чикләренәң картасы (схемасы)



Условные обозначения:

-  Территория объекта культурного наследия
-  Объект культурного наследия
- T1** Поворотная точка

Татарстан Республикасы, Яшел Үзән муниципаль районы, Ильинское авылы, Мәктәп урамы, 20А йорт адресы буенча урнашкан «Ильинская чиркәве», 1827 ел, 1860 ел, төбәк әһәмияттәге мәдәни мирас объекты территориясе чикләренең **картографик тасвирламасы**

Татарстан Республикасы, Яшел Үзән муниципаль районы, Ильинское авылы, Мәктәп урамы, 20А йорт адресы буенча урнашкан «Ильинская чиркәве», 1827 ел, 1860 ел, төбәк әһәмияттәге мәдәни мирас объекты территориясе чикләре түбәндәгечә үтә:

**көнбатыш өлеш:** төньяк юнәлештә, Песчаная урамы буйлап, участокның алгы чиге буйлап (1,2 борылыш нокталары);

**төньяк өлеш:** көнчыгыш юнәлештә, Песчаная урамы, участокның чиге буйлап (2, 3 борылыш нокталары);

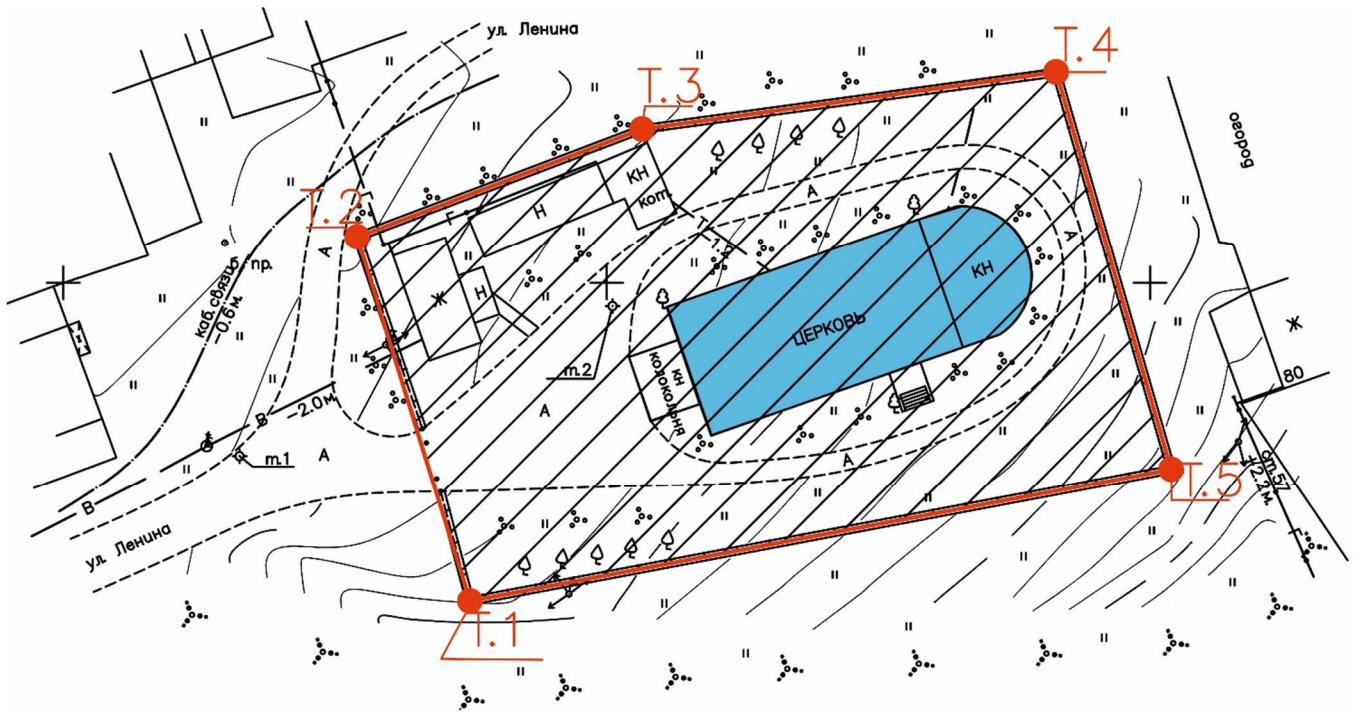
**көнчыгыш өлеш:** көньяк юнәлештә, участок чиге буйлап (3,4 борылыш нокталары);

**көнъяк өлеш:** көнбатыш юнәлештә Песчаная урамына, участокның чиге буйлап (4,5,6,1 борылыш нокталары).



Татарстан Республикасы, Яшел Үзән муниципаль районы, Ильинское авылы, Мәктәп урамы, 20А йорт адресы буенча урнашкан «Ильинская чиркәве», 1827 ел, 1860 ел, төбәк әһәмияттәге мәдәни мирас объекты территориясе чикләренең **характерлы нокталары таблицасы**

| Нокта № | Нокталарның МСК 16 тагы координатлары |             |
|---------|---------------------------------------|-------------|
|         | X                                     | Y           |
| 1       | 486068.199                            | 1277676.192 |
| 2       | 486109.784                            | 1277674.233 |
| 3       | 486115.637                            | 1277745.970 |
| 4       | 486078.783                            | 1277749.691 |
| 5       | 486074.931                            | 1277716.753 |
| 6       | 486070.571                            | 1277717.679 |

2. Татарстан Республикасы, Яшел Үзән муниципаль районы, “Түбән Карамалы шәһәр тибындагы бистәсе” муниципаль берәмлеге, Ленин урамы, 100 йорт адресы буенча урнашкан “Троицк чиркәве”, 1735 ел, төбәк әһәмияттәге мәдәни мирас объекты территориясе чикләренәң картасы (схемасы)



Условные обозначения:

-  Территория объекта культурного наследия
-  Объект культурного наследия
- T1** Поворотная точка

Татарстан Республикасы, Яшел Үзән муниципаль районы, “Түбән Карамалы шәһәр тибындагы бистәсе” муниципаль берәмлеге, Ленин урамы, 100 йорт адресы буенча урнашкан “Троицк чиркәве”, 1735 ел, төбәк әһәмияттәге мәдәни мирас объекты территориясе чикләренә **картографик тасвирламасы**

Татарстан Республикасы, Яшел Үзән муниципаль районы, “Түбән Карамалы шәһәр тибындагы бистәсе” муниципаль берәмлеге, Ленин урамы, 100 йорт адресы буенча урнашкан “Троицк чиркәве”, 1735 ел, төбәк әһәмияттәге мәдәни мирас объекты территориясе чикләре түбәндәгечә үтә:

**көнъяк-көнбатыш өлеш:** төньяк-көнбатыш юнәлештә, участокның чиге буйлап Ленин урамы ягына таба (1,2 борылыш нокталары);

**төньяк-көнбатыш өлеш:** төньяк-көнчыгыш юнәлештә, Ленин урамынан, участок чиге буйлап (2, 3,4 борылыш нокталары);

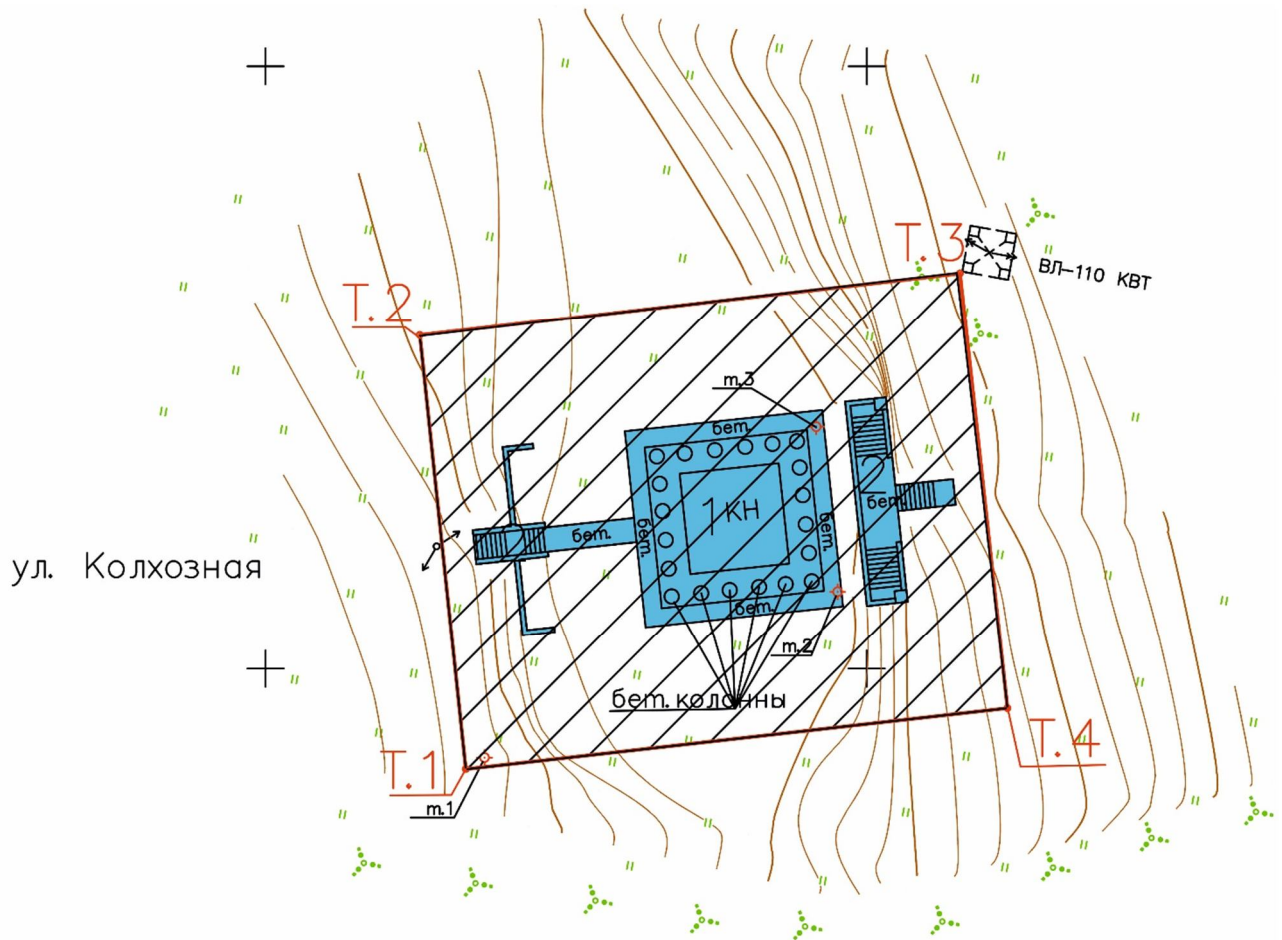
**төньяк-көнчыгыш өлеш:** көньяк-көнчыгыш юнәлештә, участок чиге буйлап (4,5 борылыш нокталары);

**көнъяк-көнчыгыш өлеш:** көньяк-көнбатыш юнәлештә, Ленин урамы ягына таба, участок чиге буйлап (5,1 борылыш нокталары).

Татарстан Республикасы, Яшел Үзән муниципаль районы, “Түбән Карамалы шәһәр тибындагы бистәсе” муниципаль берәмлеге, Ленин урамы, 100 йорт адресы буенча урнашкан “Троицк чиркәве”, 1735 ел, төбәк әһәмияттәге мәдәни мирас объекты территориясе чикләренә **характерлы нокталары таблицасы**

| Нокта № | Нокталарның МСК 16 тагы координатлары |             |
|---------|---------------------------------------|-------------|
|         | Х                                     | Ү           |
| 1       | 478420.766                            | 1267537.417 |
| 2       | 478454.240                            | 1267527.048 |
| 3       | 478464.169                            | 1267553.260 |
| 4       | 478469.404                            | 1267591.373 |
| 5       | 478432.925                            | 1267601.950 |

3. Татарстан Республикасы, Яшел Үзән муниципаль районы, “Түбән Карамалы шәһәр тибындагы бистәсе” муниципаль берәмлеге, Колхоз урамы адресы буенча урнашкан “Кәшәнә”, 1913-1915 еллар, төбәк әһәмияттәге мәдәни мирас объекты территориясе чикләренәң картасы (схемасы)



Условные обозначения:



Территория объекта культурного наследия



Объект культурного наследия

1

Часовня

2

Лестница и подпорные стенки

T1

Поворотная точка

Татарстан Республикасы, Яшел Үзән муниципаль районы, “Түбән Карамалы шәһәр тибындагы бистәсе” муниципаль берәмлеге, Колхоз урамы адресы буенча урнашкан “Кәшәнә”, 1913-1915 еллар, төбәк әһәмияттәге мәдәни мирас объекты территориясе чикләренә **картографик тасвирламасы**

Татарстан Республикасы, Яшел Үзән муниципаль районы, “Түбән Карамалы шәһәр тибындагы бистәсе” муниципаль берәмлеге, Колхоз урамы адресы буенча урнашкан “Кәшәнә”, 1913-1915 еллар, төбәк әһәмияттәге мәдәни мирас объекты территориясе чикләре түбәндәгечә үтә:

**көнбатыш өлеш:** төньяк юнәлештә, Колхоз урамы ягыннан (1, 2 борылыш нокталары);

**төньяк өлеш:** көнчыгыш юнәлештә, параллель рәвештә сәгать фасадының төньяк стенасы (2, 3 борылыш нокталары);

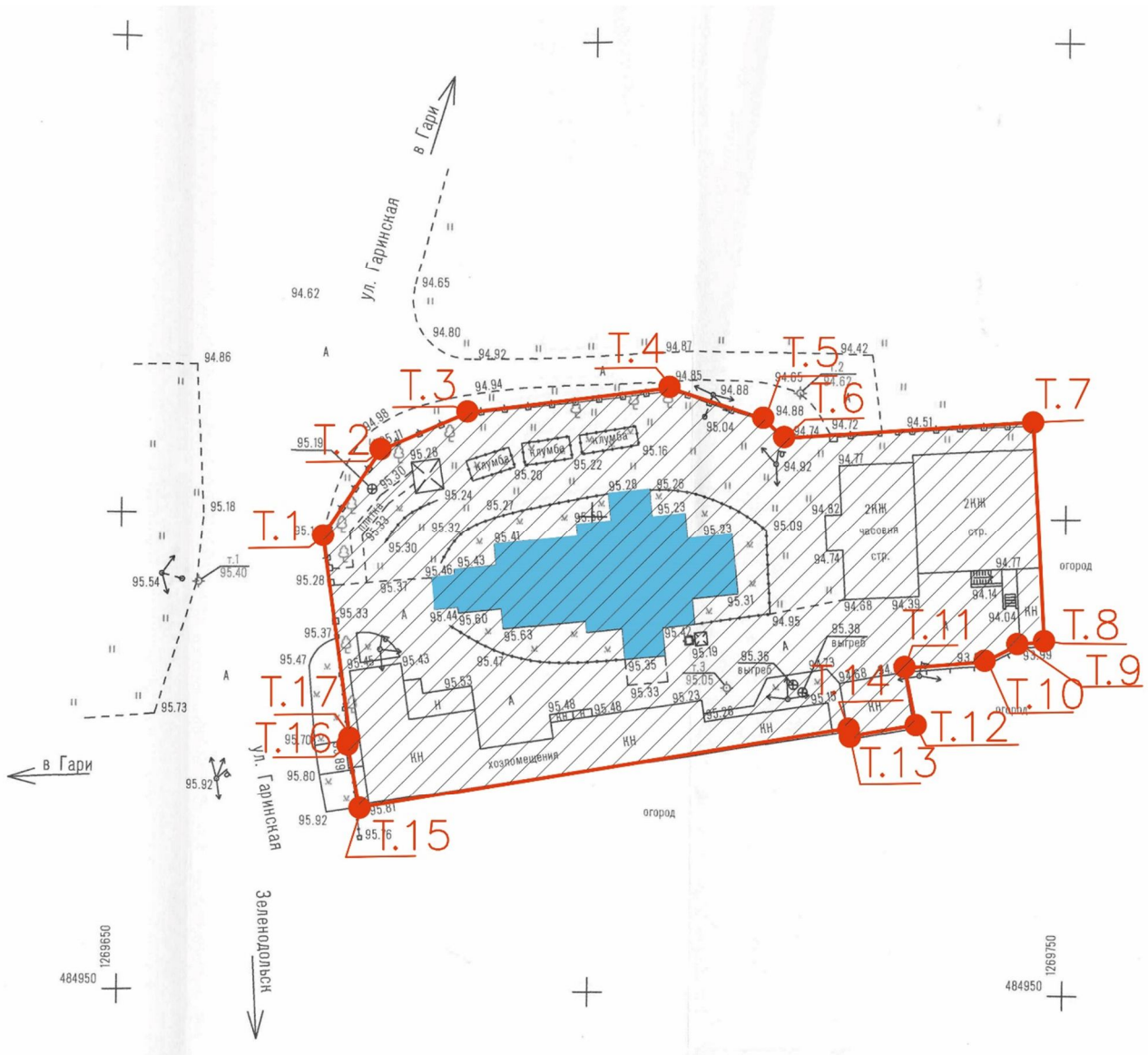
**көнчыгыш өлеш:** көньяк юнәлештә, параллель рәвештә часовняның көнчыгыш фасадының стенасы (3, 4 борылыш нокталары);

**көнъяк өлеш:** көнбатыш юнәлештә, Колхоз урамы ягына таба, параллель рәвештә часовняның көньяк фасады стенасы (4, 1 борылыш нокталары).



Татарстан Республикасы, Яшел Үзән муниципаль районы, “Түбән Карамалы шәһәр тибындагы бистәсе” муниципаль берәмлеге, Колхоз урамы адресы буенча урнашкан “Кәшәнә”, 1913-1915 еллар, төбәк әһәмияттәге мәдәни мирас объекты территориясе чикләренә **характерлы нокталары таблицасы**

| Нокта № | Нокталарның МСК 16 тагы координатлары |             |
|---------|---------------------------------------|-------------|
|         | Х                                     | Ү           |
| 1       | 478741.680                            | 1267616.653 |
| 2       | 478777.653                            | 1267612.832 |
| 3       | 478782.811                            | 1267657.742 |
| 4       | 478746.720                            | 1267661.702 |

4. Татарстан Республикасы, Яшел Үзән муниципаль районы, Яшел Үзән шәһәре, Гаринская ур., 1 адресы буенча урнашкан «Петропавловская чиркәве», 1890-1892 еллар төбәк әһәмиятендәге мәдәни мирас объекты территориясе чикләренәң картасы (схемасы)



Условные обозначения:

-  Территория объекта культурного наследия
-  Объект культурного наследия
- T1** Поворотная точка



Татарстан Республикасы, Яшел Үзән муниципаль районы, Яшел Үзән шәһәре, Гаринская ур., 1 адресы буенча урнашкан «Петропавловская чиркәве», 1890-1892 еллар төбәк әһәмиятендәге мәдәни мирас объекты территориясе чикләренен **картографик тасвирламасы**

Татарстан Республикасы, Яшел Үзән муниципаль районы, Яшел Үзән шәһәре, Гаринская ур., 1 адресы буенча урнашкан «Петропавловская чиркәве», 1890-1892 еллар төбәк әһәмиятендәге мәдәни мирас объекты территориясе чикләре түбәндәгечә үтә:

**төньяк өлеш:** төньяк-көнчыгыш юнәлештә, Гаринск урамыннан, участок чиге буйлап (1,2,3,4,5,6,7 борылыш нокталары);

**көнчыгыш өлеш:** көньяк юнәлештә, участокның квартал эчендәге чиге буйлап, гамәлдәге таш бинаның көнчыгыш стенасы буйлап (7,8 борылыш нокталары);

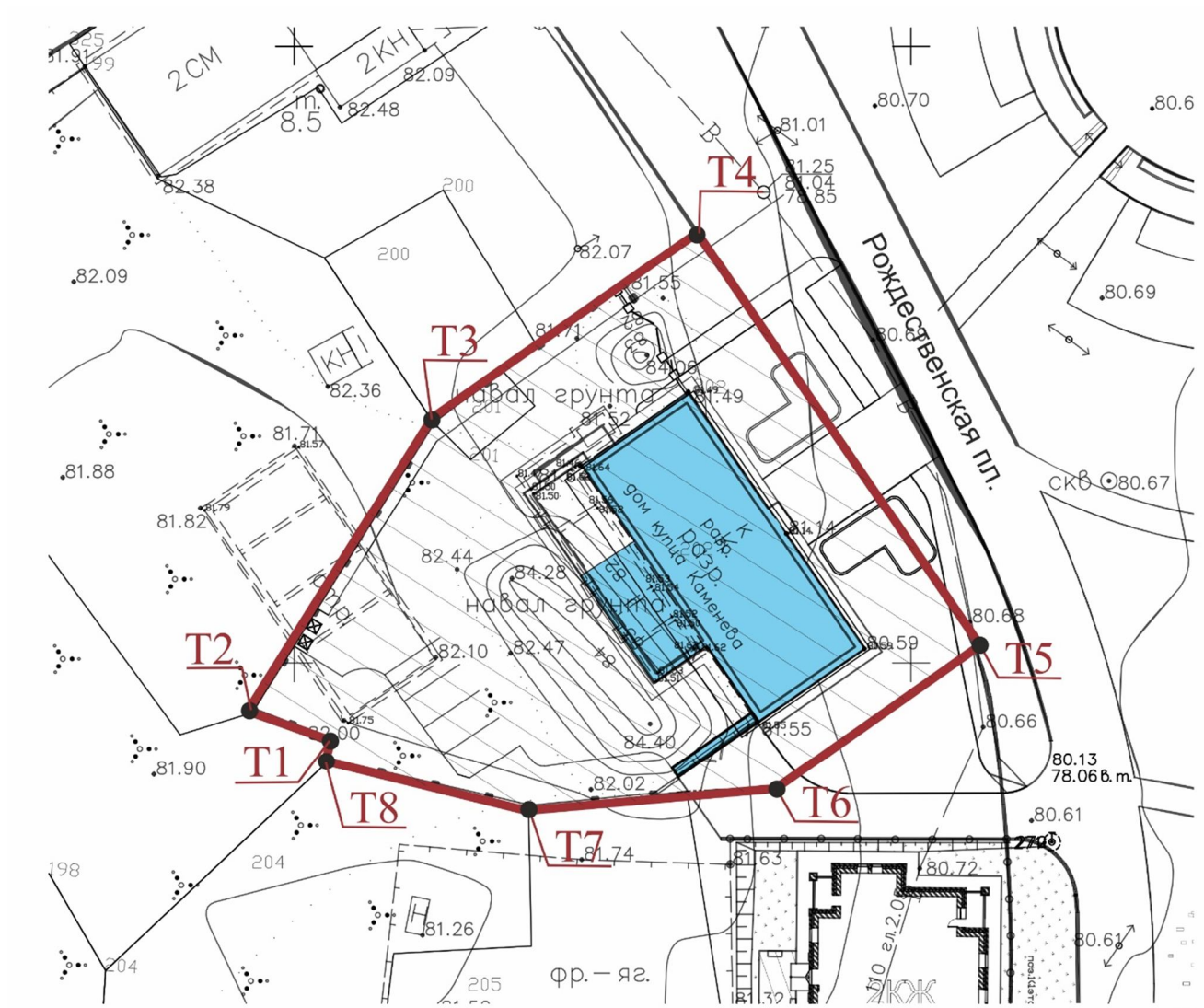
**көнъяк өлеш:** көньяк-көнбатыш юнәлештә, Гаринская урамы ягына таба (борылыш нокталары (8,9,10,11); алга таба көньяк-көнчыгыш юнәлештә, гамәлдәге таш бинаның дивары буйлап (11,12 борылыш нокталары); гамәлдәге таш бинаның көньяк-көнбатыш стенасыннан, хужалык бүлмәләренен көньяк-көнчыгыш стенасы буйлап (борылыш нокталары 12,13,14,15);

**көнбатыш өлеш:** төньяк юнәлештә, участок чиге буйлап, Гаринская урамы буйлап (борылыш нокталары 15,16,17,1).



Татарстан Республикасы, Яшел Үзән муниципаль районы, Яшел Үзән шәһәре, Гаринская ур., 1 адресы буенча урнашкан «Петропавловская чиркәве», 1890-1892 еллар төбәк әһәмиятендәге мәдәни мирас объекты территориясе чикләренен **характерлы нокталары таблицасы**

| Нокта № | Нокталарның МСК 16 тагы координатлары |             |
|---------|---------------------------------------|-------------|
|         | X                                     | Y           |
| 1       | 484997.955                            | 1269671.629 |
| 2       | 485006.846                            | 1269677.680 |
| 3       | 485010.858                            | 1269686.976 |
| 4       | 485013.454                            | 1269708.151 |
| 5       | 485010.237                            | 1269718.261 |
| 6       | 485008.240                            | 1269720.539 |
| 7       | 485009.881                            | 1269746.678 |
| 8       | 484986.636                            | 1269747.814 |
| 9       | 484986.501                            | 1269745.318 |
| 10      | 484984.559                            | 1269741.553 |
| 11      | 484983.876                            | 1269733.185 |
| 12      | 484977.976                            | 1269734.274 |
| 13      | 484976.717                            | 1269727.450 |
| 14      | 484977.581                            | 1269727.291 |
| 15      | 484969.335                            | 1269675.424 |
| 16      | 484975.969                            | 1269674.207 |
| 17      | 484976.645                            | 1269674.450 |

5. Татарстан Республикасы, Яшел Үзән районы, Зөя авылы, Раштуа майданы, 2 йорт адресы буенча урнашкан «Сәүдәгәр Ф.Т. Каменев утары», XIX гасыр ахыры төбәк әһәмияттәге мәдәни мирас объект территориясе чикләренәң картасы (схемасы)



Условные обозначения:

-  Территория объекта культурного наследия
-  Объект культурного наследия
- T1** Поворотная точка

Татарстан Республикасы, Яшел Үзән районы, Зөя авылы, Раштуа майданы, 2 йорт адресы буенча урнашкан «Сәүдәгәр Ф.Т. Каменев утары», XIX гасыр ахыры төбәк эһәмияттәге мәдәни мирас объекты территориясе чикләренәң **картографик тасвирламасы**

Татарстан Республикасы, Яшел Үзән районы, Зөя авылы, Раштуа майданы, 2 йорт адресы буенча урнашкан «Сәүдәгәр Ф.Т. Каменев утары», XIX гасыр ахыры төбәк эһәмияттәге мәдәни мирас объекты территориясе чикләренәң **картасы (схемасы)**

Татарстан Республикасы, Яшел Үзән районы, Зөя авылы, Раштуа майданы, 2 йорт адресы буенча урнашкан «Сәүдәгәр Ф.Т. Каменев утары», XIX гасыр ахыры төбәк эһәмияттәге мәдәни мирас объекты территориясе түбәндәгечә үтә:

**төньяк-көнбатыш өлеш:** төньяк-көнчыгыш юнәлештә Раштуа майданына таба, участокның кадастр чиге буйлап (2,3,4 борылыш нокталары);

**төньяк-көнчыгыш өлеш:** көньяк-көнчыгыш юнәлештә, Раштуа майданы ягыннан, бинаның төньяк-көнчыгыш фасадына параллель рәвештә, участокның кадастр чиге буйлап (4,5 борылыш нокталары);

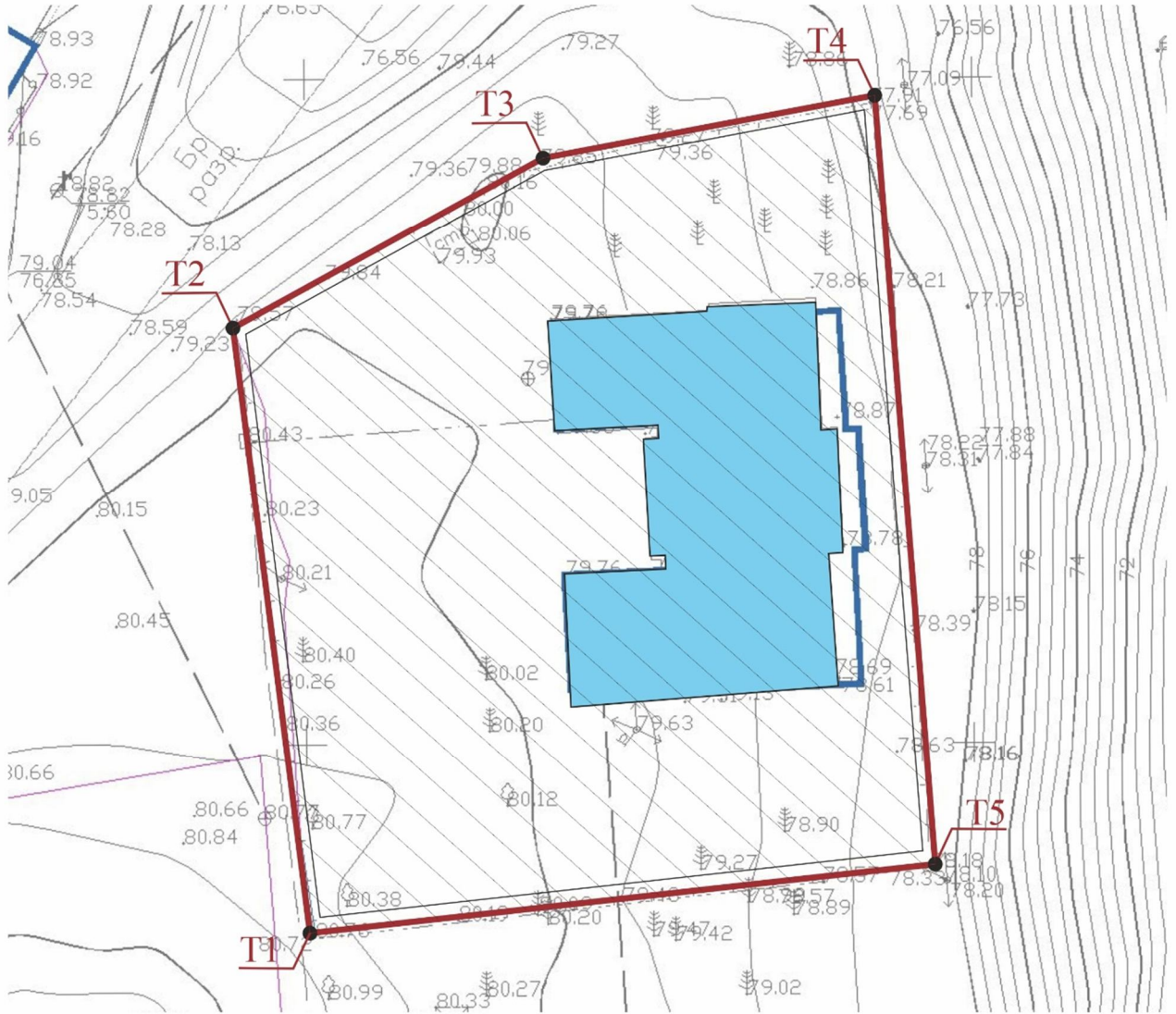
**көнъяк-көнчыгыш өлеш:** көньяк-көнбатыш юнәлештә, Раштуа майданыннан, бинаның көньяк-көнчыгыш фасадына параллель рәвештә, участокның кадастр чиге буйлап (5,6 борылыш нокталары);

**көнъяк өлеше:** көнбатыш, төньяк-көнбатыш юнәлештә, участокның кадастр чиге буйлап (6,7,8,1,2 борылыш нокталары)



Татарстан Республикасы, Яшел Үзән районы, Зөя авылы, Раштуа майданы, 2 йорт адресы буенча урнашкан «Сәүдәгәр Ф.Т. Каменев утары», XIX гасыр ахыры төбәк эһәмияттәге мәдәни мирас объекты территориясе чикләренәң **характерлы нокталары таблицасы**

| Нокта<br>точки | МСК 16 нокталары координатлары |            |
|----------------|--------------------------------|------------|
|                | Х                              | Ү          |
| 1              | 1276753,09                     | 473943,197 |
| 2              | 1276746,57                     | 473945,755 |
| 3              | 1276761,41                     | 473969,292 |
| 4              | 1276782,79                     | 473984,824 |
| 5              | 1276792,24                     | 473971,007 |
| 6              | 1276805,8                      | 473951,187 |
| 7              | 1276789,23                     | 473939,767 |
| 8              | 1276769,09                     | 473937,778 |

**6. Татарстан Республикасы, Яшел Үзән районы, Зөя авылы, Раштуа майданы, 3 адресы буенча урнашкан «Ижтимагый бина», XX гасыр төбәк әһәмияттәге мәдәни мирас объекты территориясе чикләренәң картасы (схемасы)**



Условные обозначения:

-  Территория объекта культурного наследия
-  Объект культурного наследия
- T1** Поворотная точка

Татарстан Республикасы, Яшел Үзән районы, Зөя авылы, Раштуа майданы, 3 адресы буенча урнашкан «Ижтимагый бина», XX гасыр төбәк эһәмияттәге мәдәни мирас объекты территориясе чикләренә **картографик тасвирламасы**

Татарстан Республикасы, Яшел Үзән районы, Зөя авылы, Раштуа майданы, 3 адресы буенча урнашкан «Ижтимагый бина», XX гасыр төбәк эһәмияттәге мәдәни мирас объекты территориясе чикләре түбәндәгечә уза:

**көнбатыш өлеш:** төньяк юнәлештә, Успенская урамы ягына, участокның кадастр чиге буйлап (1,2 борылыш нокталары);

**төньяк өлеш:** төньяк-көнчыгыш, көнчыгыш юнәлештә, Успенская урамы ягынан, Константиновская урамына таба, участокның кадастр чиге буйлап (2,3,4 борылыш нокталары);

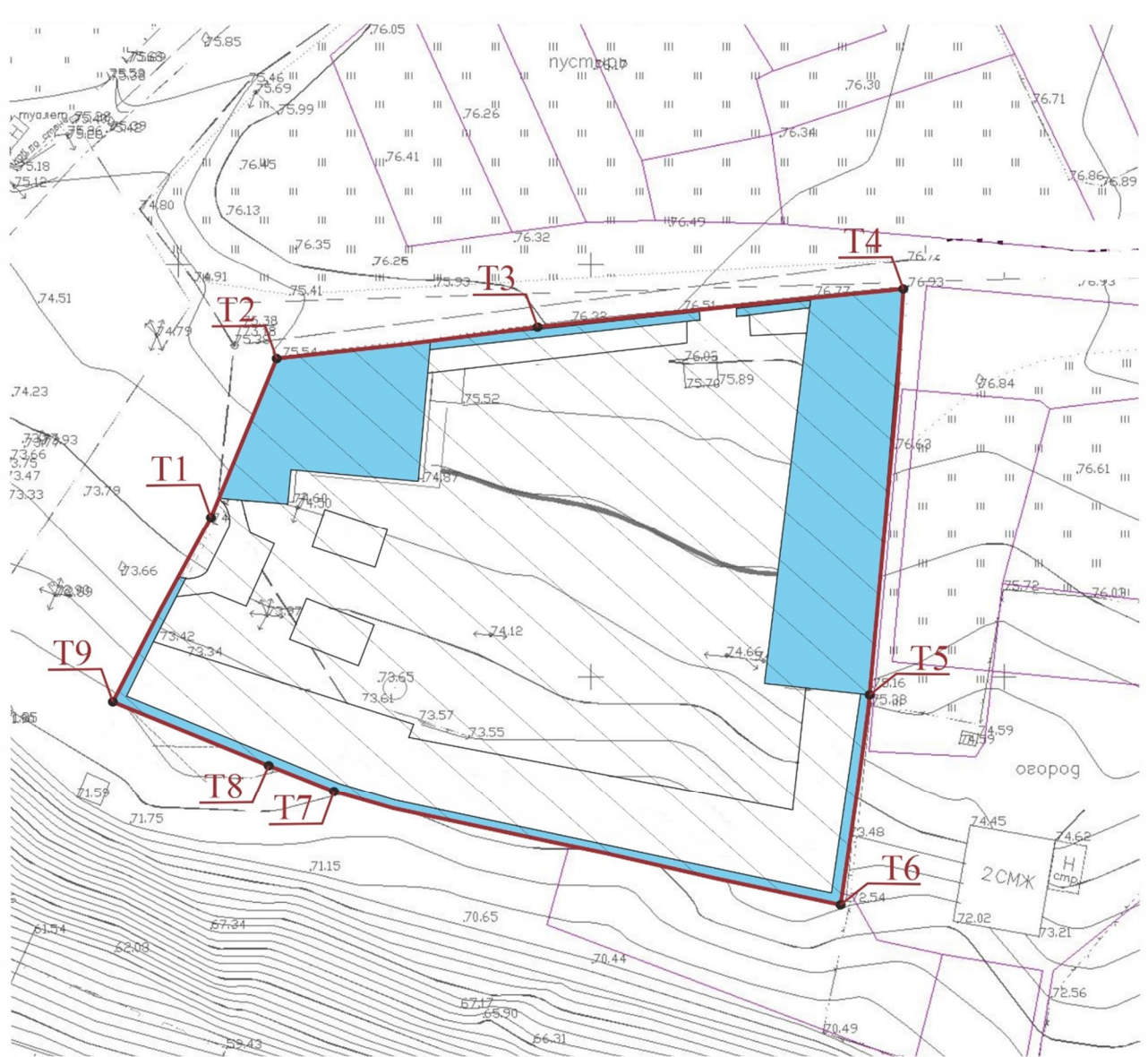
**көнчыгыш өлеш:** көньяк юнәлештә, Константиновская урамы ягынан, участокның кадастр чиге буйлап (4,5 борылыш нокталары);

**көнъяк өлеш:** көнбатыш юнәлештә, Успенская урамы ягына, участокның кадастр чиге буйлап (5,1 борылыш нокталары).

Татарстан Республикасы, Яшел Үзән районы, Зөя авылы, Раштуа майданы, 3 адресы буенча урнашкан «Ижтимагый бина», XX гасыр төбәк эһәмияттәге мәдәни мирас объекты территориясе чикләренә **характерлы нокталары таблицасы**

| Нокта № | МСК 16 нокталары координатлары |            |
|---------|--------------------------------|------------|
|         | X                              | Y          |
| 1       | 1276850,46                     | 474085,271 |
| 2       | 1276844,6                      | 474131,283 |
| 3       | 1276867,46                     | 474144,259 |
| 4       | 1276893                        | 474148,632 |
| 5       | 1276897,51                     | 474090,071 |

7. Татарстан Республикасы, Яшел Үзән районы, Зөя авылы, Успенская ур., 1  
 адресы буенча урнашкан “Успение-Богородицкий монастыренәң Успенско ат  
 сарайлары биналары комплексы”, XVII гасыр төбәк әһәмиятендәге мәдәни мирас  
 объекты территориясе чикләренәң картасы (схемасы)



Условные обозначения:



Территория объекта культурного наследия



Объект культурного наследия

T1

Поворотная точка

Татарстан Республикасы, Яшел Үзән районы, Зөя авылы, Успенская ур., 1 адресы буенча урнашкан “Успение-Богородицкий монастыренең Успенско ат сарайлары биналары комплексы”, XVII гасыр төбәк әһәмиятендәге мәдәни мирас объекты территориясе чикләренең **картографик тасвирламасы**

Татарстан Республикасы, Яшел Үзән районы, Зөя авылы, Успенская ур., 1 адресы буенча урнашкан “Успение-Богородицкий монастыренең Успенско ат сарайлары биналары комплексы”, XVII гасыр төбәк әһәмиятендәге мәдәни мирас объекты территориясе чикләре түбәндәгечә уза:

**төнъяк өлеш:** көнчыгыш юнәлештә, участокның кадастр чиге буйлап (2,3,4 борылыш нокталары);

**көнчыгыш өлеш:** көньяк юнәлештә, участокның кадастр чиге буйлап (4,5,6 борылыш нокталары);

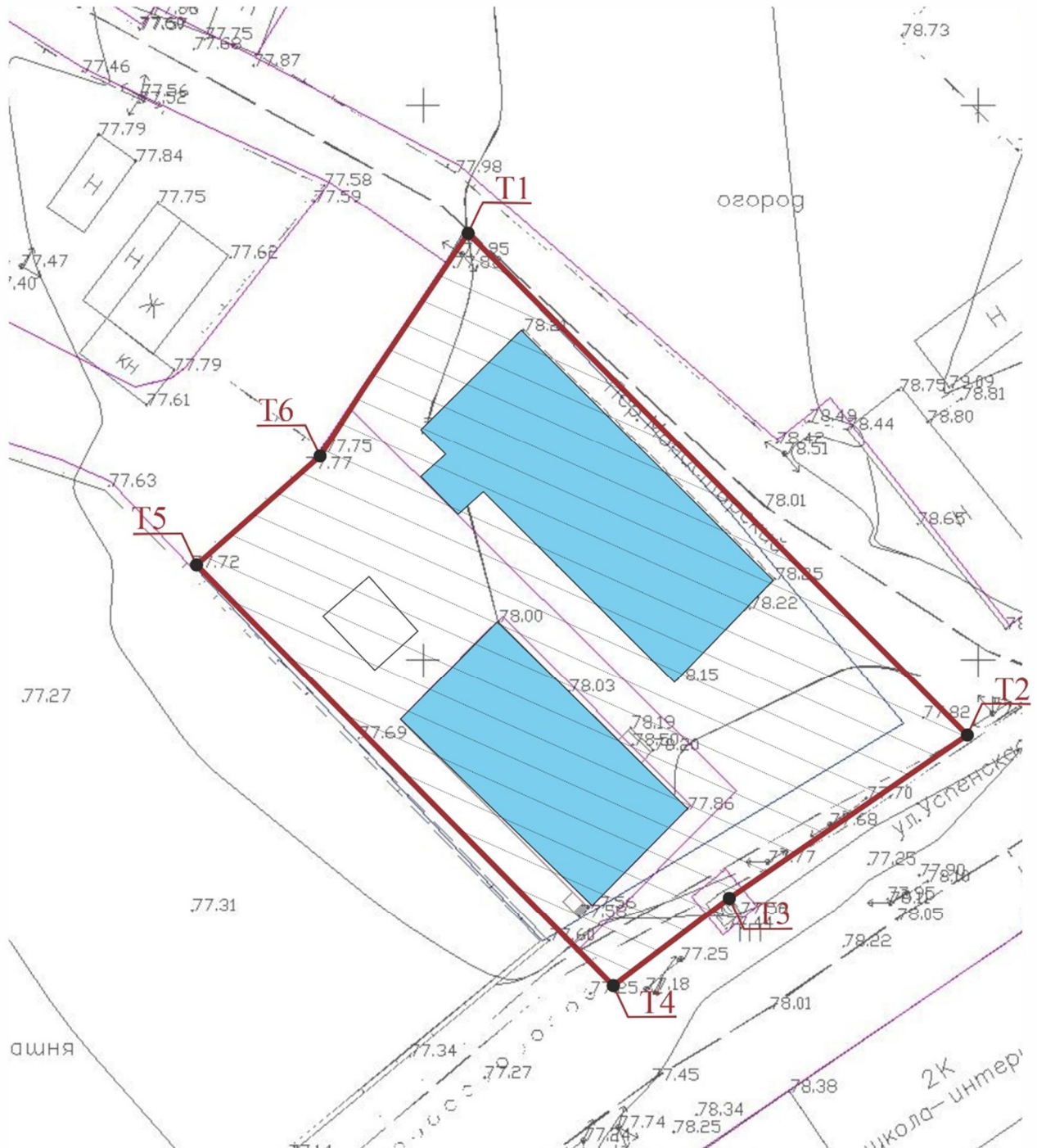
**көнъяк өлеш:** көнбатыш юнәлештә, участокның кадастр чиге буйлап (6,7,8,9 борылыш нокталары);

**көнбатыш өлеш:** төньяк юнәлештә, участокның кадастр чиге буйлап (9,1,2 борылыш нокталары).



Татарстан Республикасы, Яшел Үзән районы, Зөя авылы, Успенская ур., 1 адресы буенча урнашкан “Успение-Богородицкий монастыренең Успенско ат сарайлары биналары комплексы”, XVII гасыр төбәк әһәмиятендәге мәдәни мирас объекты территориясе чикләренең **характерлы нокталары таблицасы**

| Нокта № | МСК 16 нокталары координатлары |            |
|---------|--------------------------------|------------|
|         | X                              | Y          |
| 1       | 1276255,32                     | 473620,771 |
| 2       | 1276262,53                     | 473638,903 |
| 3       | 1276296,61                     | 473343,128 |
| 4       | 1276338,26                     | 473647,651 |
| 5       | 1276333,82                     | 473597,928 |
| 6       | 1276331,62                     | 473572,977 |
| 7       | 1276287,28                     | 473582,468 |
| 8       | 1276272,83                     | 473585,588 |
| 9       | 1276243,54                     | 473597,133 |

8. Татарстан Республикасы, Яшел Үзән районы, Зөя утрау-шәһәре, Успенская ур., 15 нче йорт адресы буенча урнашкан «Инженерлык корпусы казармалары», XIX гасыр ахыры төбәк әһәмиятендәге мәдәни мирас объекты территориясе чикләренәң картасы (схемасы)



Условные обозначения:

-  Территория объекта культурного наследия
-  Объект культурного наследия
- T1** Поворотная точка



Татарстан Республикасы, Яшел Үзән районы, Зөя утрау-шәһәре, Успенская ур., 15 нче йорт адресы буенча урнашкан «Инженерлык корпусы казармалары», XIX гасыр ахыры төбәк әһәмиятендәге мәдәни мирас объекты территориясе чикләренә **картографик тасвирламасы**

Татарстан Республикасы, Яшел Үзән районы, Зөя утрау-шәһәре, Успенская ур., 15 нче йорт адресы буенча урнашкан «Инженерлык корпусы казармалары», XIX гасыр ахыры төбәк әһәмиятендәге мәдәни мирас объекты территориясе чикләре түбәндәгечә уза:

**төньяк-көнчыгыш өлеш:** көньяк-көнчыгыш юнәлештә, Монастырь тыкрыгы буйлап, Успенский урамы ягына, участокның кадастр чиге буйлап (1,2 борылыш нокталары);

**көнъяк-көнчыгыш өлеш:** көньяк-көнбатыш юнәлештә, Монастырь тыкрыгыннан, Успенский урамы буйлап (2,3,4 борылыш нокталары);

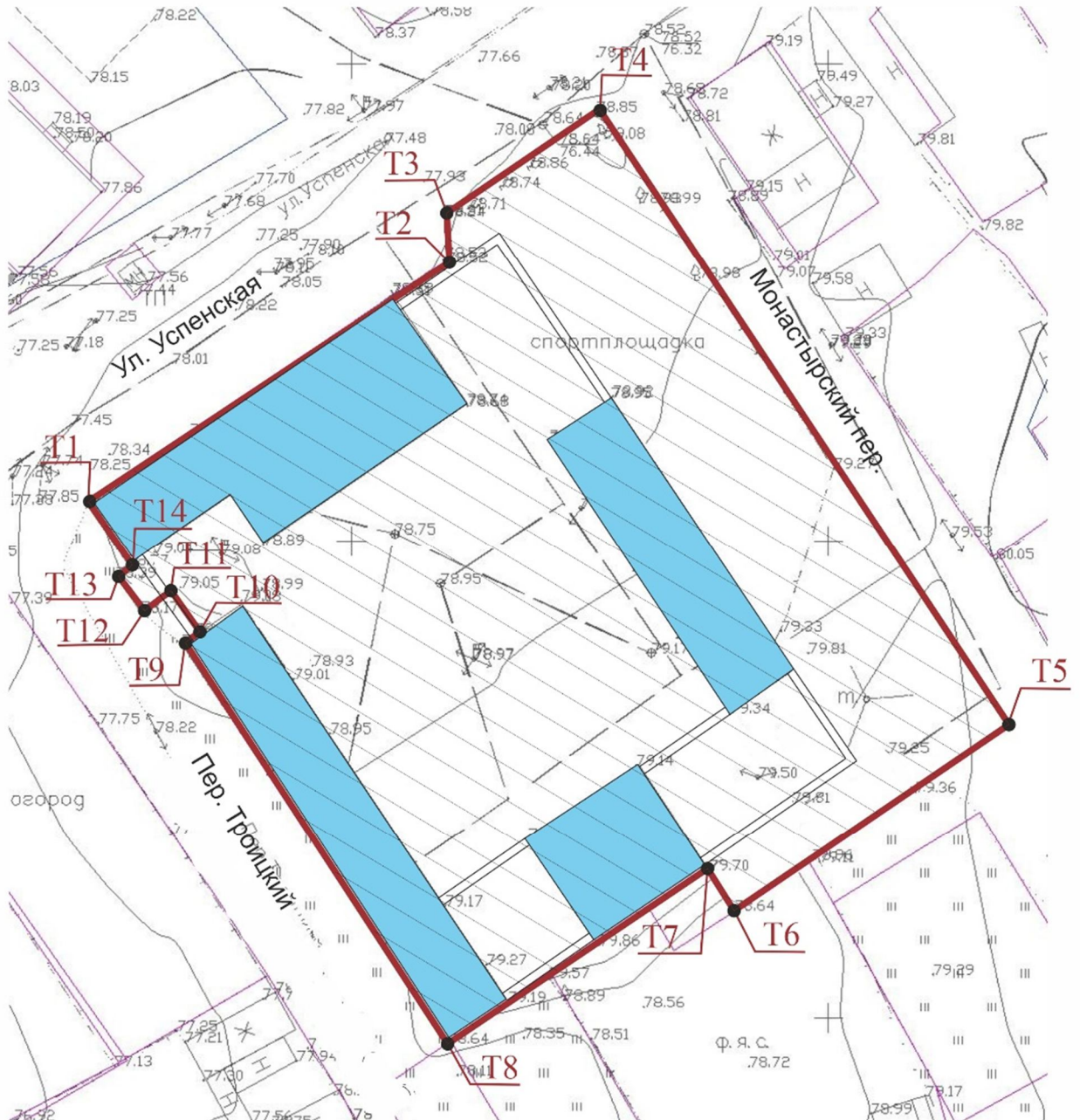
**көнъяк-көнбатыш өлеш:** төньяк-көнбатыш юнәлештә, Успенский урамыннан, участокның кадастр чиге буйлап (4,5 борылыш нокталары);

**төньяк-көнбатыш өлеш:** төньяк-көнчыгыш юнәлештә, Монастырь тыкрыгына, участокның кадастр чиге буйлап (5,6,1 борылыш нокталары).



Татарстан Республикасы, Яшел Үзән районы, Зөя утрау-шәһәре, Успенская ур., 15 нче йорт адресы буенча урнашкан «Инженерлык корпусы казармалары», XIX гасыр ахыры төбәк әһәмиятендәге мәдәни мирас объекты территориясе чикләренә **характерлы нокталары таблицасы**

| Нокта № | МСК 16 нокталары координатлары |           |
|---------|--------------------------------|-----------|
|         | X                              | Y         |
| 1       | 1276352,13                     | 473835,94 |
| 2       | 1276393,05                     | 473794,47 |
| 3       | 1276374,09                     | 473781,06 |
| 4       | 1276364,3                      | 473774,03 |
| 5       | 1276329,64                     | 473808,62 |
| 6       | 1276339,77                     | 473817,4  |

9. Татарстан Республикасы, Яшел Үзән районы, Зөя утрау-шәһәрлеге, Успенская ур., 22-нче йорт адресы буенча урнашкан “Казна корылмалары (казначылык, ана керүче урыннар, төрмәләр, төрмәләрнең эш биналары, хастаханә, мунчалар) комплексы”, 1838-1840 еллар, XIX гасырның ахыры XX гасырның башы төбәк эһәмиятендәге мәдәни мирас объекты территориясе чикләренәң картасы (схемасы)



Условные обозначения:

-  Территория объекта культурного наследия
-  Объект культурного наследия
- T1** Поворотная точка

Татарстан Республикасы, Яшел Үзән районы, Зөя утрау-шәһәрлеге, Успенская ур., 22-нче йорт адресы буенча урнашкан “Казна корылмалары (казначылык, аңа керүче урыннар, төрмәләр, төрмәләрнең эш биналары, хастаханә, мунчалар) комплексы”, 1838-1840 еллар, XIX гасырның ахыры XX гасырның башы төбәк әһәмиятендәге мәдәни мирас объекты территориясе чикләренең **картографик тасвирламасы**

Татарстан Республикасы, Яшел Үзән районы, Зөя утрау-шәһәрлеге, Успенская ур., 22-нче йорт адресы буенча урнашкан “Казна корылмалары (казначылык, аңа керүче урыннар, төрмәләр, төрмәләрнең эш биналары, хастаханә, мунчалар) комплексы”, 1838-1840 еллар, XIX гасырның ахыры XX гасырның башы төбәк әһәмиятендәге мәдәни мирас объекты территориясе чикләре түбәндәгечә уза:

**төнъяк-көнбатыш өлеш:** төнъяк-көнчыгыш юнәлештә, Успенская урамы ягынан, участокның кадастр чиге буйлап (1,2,3,4 борылыш нокталары);

**төнъяк-көнчыгыш өлеш:** көнъяк-көнчыгыш юнәлештә, Монастырь тыкрыгы буйлап, участокның кадастр чиге буйлап (4,5 борылыш нокталары);

**көнъяк-көнчыгыш өлеш:** көнъяк-көнбатыш юнәлештә, Монастырь тыкрыгынан, Троицк тыкрыгы ягына, участокның кадастр чиге буйлап (5,6,7,8 борылыш нокталары);

**көнъяк-көнбатыш өлеш:** төнъяк-көнбатыш юнәлештә, Троицк тыкрыгы буйлап, Успенский урамы ягына, участокның кадастр чиге буйлап (8,9,10,11,12,13,14,1 борылыш нокталары).

Татарстан Республикасы, Яшел Үзән районы, Зөя утрау-шәһәрлеге, Успенская ур., 22-нче йорт адресы буенча урнашкан “Казна корылмалары (казначылык, аңа керүче урыннар, төрмәләр, төрмәләрнең эш биналары, хастаханә, мунчалар) комплексы”, 1838-1840 еллар, XIX гасырның ахыры XX гасырның башы төбәк әһәмиятендәге мәдәни мирас объекты территориясе

чикләренең **характерлы нокталары таблицасы**

| Нокта № | МСК 16 нокталары координатлары |            |
|---------|--------------------------------|------------|
|         | X                              | Y          |
| 1       | 1276372,49                     | 473754,389 |
| 2       | 1276410,28                     | 473779,599 |
| 3       | 1276410,06                     | 473784,619 |
| 4       | 1276426,07                     | 473795,429 |
| 5       | 1276468,99                     | 473730,839 |
| 6       | 1276440,13                     | 473711,349 |
| 7       | 1276437,09                     | 473715,969 |
| 8       | 1276410,00                     | 473697,809 |
| 9       | 1276382,56                     | 473739,649 |
| 10      | 1276384,08                     | 473740,719 |
| 11      | 1276381,14                     | 473744,909 |
| 12      | 1276378,32                     | 473743,089 |
| 13      | 1276375,73                     | 473746,469 |

|    |            |            |
|----|------------|------------|
| 14 | 1276377,15 | 473747,559 |
|----|------------|------------|

Татарстан Республикасы  
мәдәни мирас объектларын  
саклау комитетының  
«19» 05.2021 № 102-П  
боерыгына 2 кушымта

Татарстан Республикасы Яшел Үзән муниципаль районында урнашкан төбәк  
әһәмияттәге мәдәни мирас объектлары территорияләреннән **файдалану**  
**режимы**

Төбәк әһәмияттәге мәдәни мирас объектлары территорияләре чикләрендә:

1. Татарстан Республикасы, Яшел Үзән муниципаль районы, Ильинское авылы, Мәктәп урамы, 20А йорт адресы буенча урнашкан «Ильинская чиркәве», 1827 ел, 1860 ел;

2. Татарстан Республикасы, Яшел Үзән муниципаль районы, “Түбән Карамалы шәһәр тибындагы бистәсе” муниципаль берәмлеге, Ленин урамы, 100 йорт адресы буенча урнашкан “Троицк чиркәве”, 1735 ел;

3. Татарстан Республикасы, Яшел Үзән муниципаль районы, “Түбән Карамалы шәһәр тибындагы бистәсе” муниципаль берәмлеге, Колхоз урамы адресы буенча урнашкан “Кәшәнә”, 1913-1915 еллар;

4. Татарстан Республикасы, Яшел Үзән муниципаль районы, Яшел Үзән шәһәре, Гаринская ур., 1 адресы буенча урнашкан «Петропавловская чиркәве», 1890-1892 еллар;

5. «Татарстан Республикасы, Яшел Үзән районы, Зөя авылы, Раштуа майданы, 2 йорт адресы буенча урнашкан «Сәүдәгәр Ф.Т. Каменев утары», XIX гасыр ахыры;

6. Татарстан Республикасы, Яшел Үзән районы, Зөя авылы, Раштуа майданы, 3 адресы буенча урнашкан «Ижтимагый бина», XX гасыр;

7. Татарстан Республикасы, Яшел Үзән районы, Зөя авылы, Успенская ур., 1 адресы буенча урнашкан “Успение-Богородицкий монастыренәң Успенско ат сарайлары биналары комплексы”, XVII гасыр;

8. Татарстан Республикасы, Яшел Үзән районы, Зөя утрау-шәһәре, Успенская ур., 15 нче йорт адресы буенча урнашкан «Инженерлык корпусы казармалары», XIX гасыр ахыры;

Татарстан Республикасы, Яшел Үзән районы, Зөя утрау-шәһәрлеге, Успенская ур., 22-нче йорт адресы буенча урнашкан “Казна корылмалары (казначылык, аңа керүче урыннар, төрмәләр, төрмәләренәң эш биналары, хастаханә, мунчалар) комплексы”, 1838-1840 еллар, XIX гасырның ахыры XX гасырның башы;

**рөхсәт ителә:**

- мэдэни мирас объектын физик сакланышын тээмин итүгэ юнэлдерелгэн мэдэни мирас объектын саклап калу эшлэрен башкару, шул исэптэн консервациялэу, ремонтлау, реставрациялэу, заманча файдалануга яраклаштыру;

- мэдэни мирас объектын сакланышын тээмин итү талэплэренэ каршы килмэгэн һәм мэдэни мирас объектын заманча шартларда эшлэвен тээмин итэргэ мөмкинлек бирэ торган хужалык эшчэнлеген алып бару;

- мэдэни мирас объектын, анын үзенчелеклэрен үзгэртмичэ, сак предметын тэшкил итүче функциональ файдаланунын төрлэре нигезендэ заманча файдалануда файдалану һәм аларнын жайлашуу;

- «Россия Федерациясе халыкларынын мэдэни мирас объектлары (тарихи һәм мэдэни һэйкэллэр) турында» 2002 елнын 25 июнендэге 73-ФЗ номерлы Федераль закон талэплэрен исэпкэ алып, мэдэни мирас объектын бөтенлеген боза торган корылмаларны һәм объектларны, шул исэптэн вакытлыча, жимерү;

- гамэлдэге инженерлык инфраструктурасы объектларын (тышкы су белэн тээмин итү, канализация, жылылык белэн тээмин итү, газ, электр белэн тээмин итү, телефонлаштыру һ.б.) капитал ремонтлау, шулай ук башкарыла торган эшлэр (шул исэптэн динамик йогынты) мэдэни мирас объектына йогынты ясамау шарты белэн инженерлык инфраструктурасынын яңа объектларын жир асты юлы белэн салу;

- мэдэни мирас объектын саклап калуга, алардан файдалануга һәм аларны популярлаштыруга юнэлтелгэн территорияне төзеклэндерү;

- майданчыкларны, машина юлларын түшэүдэ традицион материаллар (кирпеч, таш, гранит һәм башка табигый материаллар, шулай ук табигый материалларны имитациялэүче материаллар) куллану;

- тарихи мохит элементлары характеристикаларына жавап бирэ торган аерым урнаштырылган яктырту жиһазларын куллану;

- яшеллэндерү: агачларны саклап калу, яшел утыртмаларны санитар кисү, яшеллэндерүнең яңа элементларын утырту;

- тарихи-шәһәр төзелеше мохитен саклап калу, мемориаль һәм архитектура-ансамбль мөнәсәбәтендә (Россия Федерациясе халыкларынын мэдэни мирас объектлары (тарихи һәм мэдэни ядкарьлэре) турында» 2002 елнын 25 июнендэге 73-ФЗ номерлы Федераль закон талэплэрен исэпкэ алып, аларны торгызу өчен кирэкле житэрлек фәнни мәгълүматлар булган очракта, биналарны, корылмаларны, корылмаларны, кече архитектура формаларын, коймаларны, капкаларны) югалган тарихи элементларны торгызу;

- мэдэни мирас объектын төп фасадында мәгълүмати язмалар һәм билгелэр урнаштыру беренче каттан да югары түгел;

- кулланучылар игътибарына «Кулланучылар хокукларын яклау турында» 1992 елнын 07 февралендэге 2300-1 номерлы Федераль закон талэплэренэ туры китерү өчен билгелэнгэн тышкы мәгълүмат чараларын (вывескаларны) урнаштыру: эшчэнлек профиле, оешманың фирма исеме, анын урнашкан урыны (адресы) һәм эш режимы, индивидуаль эшкуарны дәүлэт теркәве турында һәм аны теркәгэн органның исеме турындагы мәгълүмат законнар нигезендэ;

- тышкы мэгълүмат чаралары (вывескалар) биеклеге фриз биеклегеннән 2/3 артык булмаска тиеш, катлар тэрэзэләре арасына теге яки бу конструкцияне урнаштыру регламентлаштырыла;

-арка тэрэзэләре булганда, катлар тэрэзэләре арасында урнашкан конструкцияләрнең биеклеге ½ ка кадәр кими. Мэгълүмати конструкцияләрнең киңлеге, декоратив-сәнгать панноларыннан тыш, теге яки бу конструкцияне урнаштыру регламентлана торган простенка киңлегеннән 2/3 дән артмаска тиеш.

Югарыда атап үтелгән барлык эшләр «Россия Федерациясе халыкларының мәдәни мирас объектлары (тарих һәм мәдәният һәйкәлләре) турында» 2002 елның 25 июнендәге 73-ФЗ номерлы Федераль закон таләпләре нигезендә башкарыла.

Төбәк эһәмияттәге мәдәни мирас объектлары территорияләре чикләрендә түбәндәгеләр **тыела:**

- капитал төзелеш объектларын төзү һәм һәйкәл яисә капитал төзелеш объектларының ансамбле территориясендәге күләм-пространство характеристикаларын арттыру; мәдәни мирас объектын яисә аның аерым элементларын саклап калу, мәдәни мирас объектынның тарихи-шәһәр төзелеше яисә табигый мохитен саклау эшләрненнән тыш, жир, төзелеш, мелиоратив һәм башка эшләр башкару;

- кондиционерларның мәдәни мирас объектынның фасадларында һәм түбәсендә, эре габаритлы антенналар һәм инженерлык жиһазларының башка элементларын урнаштыру;

- тышкы реклама чараларын урнаштыру;

- жир өсте ысулы белән инженерлык инфраструктурасы объектларын (тышкы су белән тәэмин итү, канализация, жылылык белән тәэмин итү, газ белән тәэмин итү, электр белән тәэмин итү, телефонлаштыру һ.б.) үткәрү;

- киосклар, павильоннар, лапаслар, кече архитектур формалар урнаштыру, югалганнарны торгызудан тыш;

- динамик йөкләнеш тудыручы технологияләрне (басым ясау, матбугат, чүкеч һ.б. кебек машиналарны куллану, кривошипно-шатунлы механизмнар, чүкечләр һәм бәрмә хәрәкәтнең башка механизмнарын куллану, мәдәни мирас объектына һәм аның әйләнә-тирәсендәге төзелешләргә күпсанлы машиналарны берьюлы куллану);

- мәдәни мирас объекты территориясен теләсә кайсы төрдәге һәм формадагы төзелеш, көнкүреш калдыклары белән чүпләү;

- агачларны кисү, санитар кисүләрдән тыш.