



ПОСТАНОВЛЕНИЕ

2021 ел, 3 март

г.Казань

КАРАР

№ 116

Татарстан Республикасы дәү-
ләт ихтыяжлары өчен жир
кишәрлекләрен алу турында

Питрәч муниципаль районында «Казан – Шәмәрдән 16+200 км – 21+977 км» автомобиль юлын реконструкцияләү максатларында, Россия Федерациясе Жир кодексының VII бүлегендәге 49 статьясы, VII¹ бүлеге, Россия Федерациясе Граждан кодексының 279 һәм 281 статьялары, Татарстан Республикасы Жир кодексының 3 статьясы, Татарстан Республикасы Министрлар Кабинетының «Татарстан Республикасының территориаль планлаштыру схемасын раслау турында» 2011 ел, 21 февраль, 134 нче карары белән расланган Татарстан Республикасының территориаль планлаштыру схемасы нигезендә Татарстан Республикасы Министрлар Кабинеты **КАРАР БИРӘ:**

1. Татарстан Республикасы Жир һәм мөлкәт мөнәсәбәтләре министрлыгының, «Татарстан Республикасы Транспорт һәм юл хужалыгы министрлыгы каршындагы Татарстанның юл-транспорт комплексын карап тоту һәм үстерү баш идарәсе» дәүләт казна учреждениесенә (алга таба – Татарстанның юл-транспорт идарәсе) Питрәч муниципаль районында «Казан – Шәмәрдән 16+200 км – 21+977 км» автомобиль юлын реконструкцияләү максатларында кушымтада күрсәтелгән жир кишәрлекләреннән барлыкка килгән, юридик затлар һәм А.Д.Хәбибуллин милкендә (алга таба – жир кишәрлекләре милекчеләре) булган 44 542 кв.метр гомуми мәйданлы жир кишәрлекләрен (алга таба – алына торган жир кишәрлекләре) Татарстан Республикасы дәүләт ихтыяжлары өчен алу турындагы тәкъдимен кабул итәргә.

2. Бу карарга кушымтада күрсәтелгән жир кишәрлекләренә урнашу схемаларын (карарга теркәлеләр) расларга.

3. Татарстан Республикасы Жир һәм мөлкәт мөнәсәбәтләре министрлыгына түбәндәгеләрне законнар белән билгеләнгән тәртиптә тәэмин итәргә:

10 көн эчендә:

бу карарны «Интернет» мәгълүмат-телекоммуникация чөптөрүдәге рәсми сайтта урнаштыруны;

бу карарны Питрәч муниципаль районындагы Кошаково авыл жирлегенең муниципаль хокукый актларын рәсми бастырып чыгару (халыкка житкерү) өчен билгеләнгән тәртиптә бастырып чыгаруны;

бу карарның күчермәләрен Татарстанның юл-транспорт идарәсенә, жир кишәрлекләре милекчеләренә, «Дәүләт теркәве, кадастр һәм картография федераль хезмәтенең федераль кадастр палатасы» федераль дәүләт бюджет учреждениесе филиалына Татарстан Республикасы буенча идарәсенә жиберүне;

бу карарның 1 пунктындагы алына торган жир кишәрлекләре өчен каплау күләмен билгеләгәннән соң 30 көн эчендә, Татарстанның юл-транспорт идарәсе белән берлектә, Татарстан Республикасы дәүләт ихтыяжлары өчен жир кишәрлекләрен алу турында килешүләр (алга таба – килешү) эзерләүне һәм аларны жир кишәрлекләре милекчеләренә жиберүне;

килешүләр төзүне;

алына торган жир кишәрлекләре өчен акча түлүне;

жир кишәрлекләренә Татарстан Республикасы милке хокукын дәүләт теркәвенә алуны;

жир кишәрлекләре милекчеләре тарафыннан имзаланган килешүләр законнар белән билгеләнгән вакытта бирелмәгән очракта, тиешле дөгъваларны судка бирүне.

4. Татарстанның юл-транспорт идарәсенә жир кишәрлекләренә карата кадастр эшләрен бу карарның 2 нче пункты белән расланган жир кишәрлекләре урнашу схемалары нигезендә үткәрүне тәмин итәргә.

5. Бу карарның үтәлешен тикшерүдә тотуны Татарстан Республикасы Жир һәм мөлкәт мөнәсәбәтләре министрлыгына йөкләргә.

Татарстан Республикасы
Премьер-министры

А.В.Песошин

Татарстан Республикасы
 Министрлар Кабинетының
 2021 ел, 3 март, 116 нчы
 карарына кушымта

Татарстан Республикасы дәүләт ихтыяжлары өчен
 алынырга тиешле жир кишәрлекләре исемлеге

Кадастр саны	Урнашу урыны	Мәйданы, кв.метр	Милекче
1	2	3	4
16:33:080702:38	Татарстан Республикасы, Питрәч муниципаль районы, Кошакково авыл жирлегенә	15	«Полимэкс» жаваплылыгы чикләнгән жәмгыятә
16:38:080702:380	Татарстан Республикасы, Питрәч муниципаль районы, Кошакково авыл жирлегенә	529	«Полимэкс» жаваплылыгы чикләнгән жәмгыятә
16:33:080101:856	Татарстан Республикасы, Питрәч муниципаль районы, Кошакково авыл жирлегенә, Кошакково авылы, Афанасьев ур., 51 нче жир кишәрлегенә	236	Хәбибуллин Альберт Дамир улы
16:33:080111:21	Татарстан Республикасы, Питрәч муниципаль районы, Кошакково авыл жирлегенә, Кошакково авылы	3 554	«Кошакковский» авыл хужалыгы предприятиесенә» жаваплылыгы чикләнгән жәмгыятә
16:33:000000:3442	Татарстан Республикасы, Питрәч муниципаль районы, Кошакково авыл жирлегенә	30 560	«Кошакковский» авыл хужалыгы предприятиесенә» жаваплылыгы чикләнгән жәмгыятә
16:33:080702:2	Татарстан Республикасы, Питрәч муниципаль районы, Званка авылы, Зеленая ур., 26 нчы жир кишәрлегенә	1 606	«Данафлекс» ябык акционерлык жәмгыятә

1	2	3	4
16:33:080712:48	Татарстан Республикасы, Питрәч муниципаль районы, Кошакково авыл җирлеге	67	«РЕНТ ЭНД ЛОГИСТИК ГРУПП» жаваплылыгы чиклэнгән жәмгыяте
16:33:080712:258	Татарстан Республикасы, Питрәч муниципаль районы, Кошакково авыл җирлеге	348	«РЕНТ ЭНД ЛОГИСТИК ГРУПП» жаваплылыгы чиклэнгән жәмгыяте
16:33:080712:259	Татарстан Республикасы, Питрәч муниципаль районы, Кошакково авыл җирлеге	232	«РЕНТ ЭНД ЛОГИСТИК ГРУПП» жаваплылыгы чиклэнгән жәмгыяте
16:33:080712:69	Татарстан Республикасы, Питрәч муниципаль районы, Кошакково авыл җирлеге	3 854	«Казан» нәселле ат заводы» жаваплылыгы чиклэнгән жәмгыяте
16:33:080712:71	Татарстан Республикасы, Питрәч муниципаль районы, Кошакково авыл җирлеге	99	«Казан» нәселле ат заводы» жаваплылыгы чиклэнгән жәмгыяте
16:33:080712:70	Татарстан Республикасы, Питрәч муниципаль районы, Кошакково авыл җирлеге	2 014	«Премьер» жаваплылыгы чиклэнгән жәмгыяте
16:33:080514:89	Татарстан Республикасы, Питрәч муниципаль районы, Кошакково авыл җирлеге	1 325	«Керамик» акционерлык жәмгыяте
16:33:080514:88	Татарстан Республикасы, Питрәч муниципаль районы, Кошакково авыл җирлеге	103	«Керамик» акционерлык жәмгыяте
Барлығы		44 542	

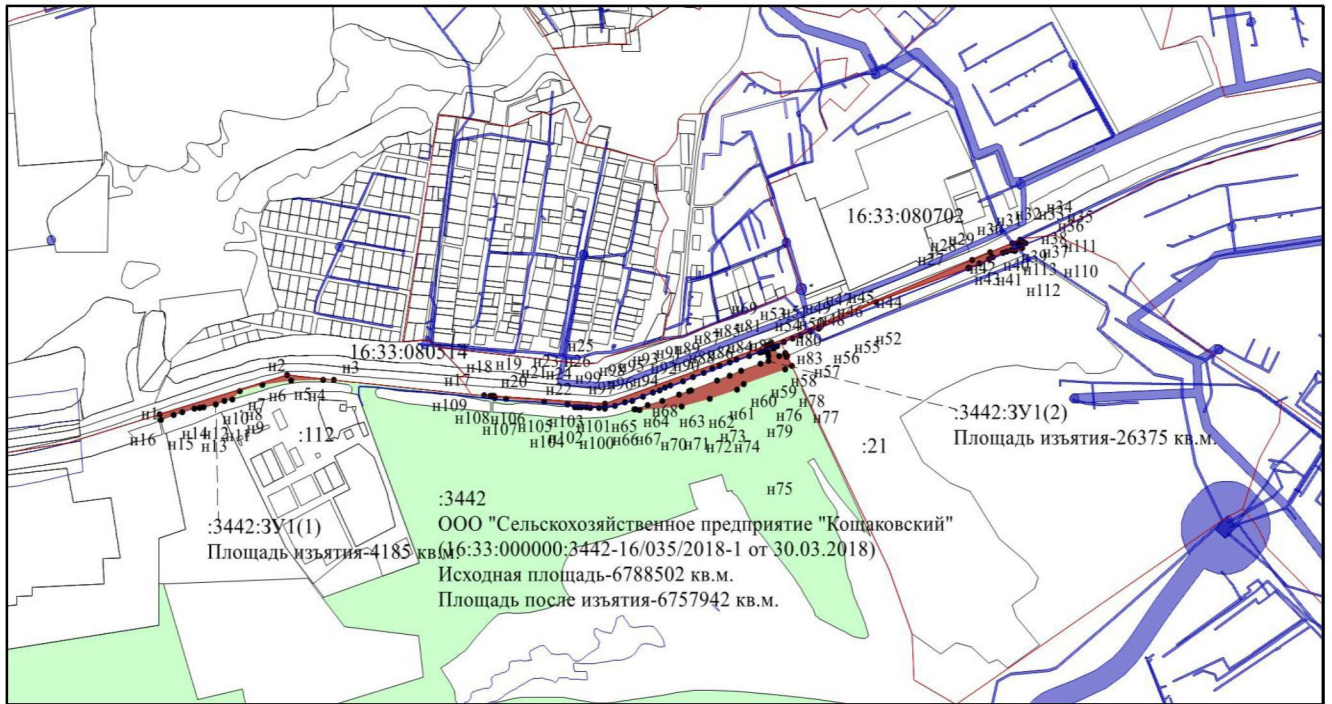
16:33:000000:3442 кадастр санлы жир кишәрлегеннән
 барлыкка килә торган 30 560 кв.метр мәйданлы
 жир кишәрлегенң урнашу схемасы

Жир кишәрлегенң шартлы номеры – :3442:3У1(1)		
Жир кишәрлегенң мәйданы – 4 185 кв.метр		
Координатлар системасы – МСК-16		
Чикләрнең характерлы нокталары билгесе	Координатлар, метр	
	Х	У
н1	477023.91	1320305.56
н2	477118.49	1320628.50
н3	477106.75	1320747.64
н4	477108.30	1320719.94
н5	477105.82	1320638.42
н6	477095.77	1320565.58
н7	477080.14	1320509.04
н8	477060.80	1320490.22
н9	477056.00	1320470.00
н10	477049.00	1320447.50
н11	477042.00	1320417.50
н12	477039.50	1320406.50
н13	477038.50	1320394.00
н14	477029.00	1320362.50
н15	477021.99	1320340.00
н16	477011.50	1320308.50
н1	477023.91	1320305.56
Жир кишәрлегенң шартлы номеры– :3442:3У1(2)		
Жир кишәрлегенң мәйданы – 26 375 кв.метр		
Координатлар системасы – МСК-16		
Чикләрнең характерлы нокталары билгесе	Координатлар, метр	
	Х	У
1	2	3
н17	477069.83	1321127.84
н18	477069.00	1321143.50
н19	477069.00	1321146.50

1	2	3
н20	477069.00	1321150.00
н21	477068.50	1321154.00
н22	477050.50	1321435.00
н23	477190.00	1321845.00
н24	477191.50	1321849.50
н25	477193.00	1321855.00
н26	477194.00	1321857.50
н27	477397.00	1322366.00
н28	477415.00	1322411.89
н29	477437.00	1322468.00
н30	477447.00	1322488.50
н31	477443.00	1322493.00
н32	477438.50	1322502.00
н33	477425.10	1322494.06
н34	477418.59	1322475.36
н35	477419.49	1322474.00
н36	477420.50	1322465.50
н37	477418.00	1322455.00
н38	477413.49	1322443.50
н39	477403.99	1322419.00
н40	477398.50	1322408.00
н41	477388.99	1322385.50
н42	477378.00	1322358.50
н43	477377.08	1322356.23
н44	477295.50	1322122.00
н45	477230.84	1321976.84
н46	477224.50	1321956.50
н47	477215.00	1321930.50
н48	477208.00	1321911.00
н49	477198.50	1321889.00
н50	477189.00	1321871.00
н51	477183.00	1321863.00
н52	477165.50	1321877.50
н53	477171.37	1321892.37
н54	477171.00	1321892.50
н55	477168.00	1321894.00
н56	477164.00	1321896.00
н57	477164.54	1321896.90
н58	477141.45	1321908.51
н59	477132.53	1321891.63

1	2	3
н60	477097.03	1321786.84
н61	477082.92	1321770.74
н62	477062.07	1321701.25
н63	477043.93	1321628.87
н64	477035.09	1321522.21
н65	477035.59	1321508.71
н66	477037.00	1321513.50
н67	477046.49	1321543.99
н68	477056.00	1321580.50
н69	477071.50	1321622.50
н70	477081.00	1321648.50
н71	477082.00	1321654.00
н72	477105.50	1321720.00
н73	477117.00	1321752.00
н74	477129.00	1321780.99
н75	477147.00	1321829.50
н76	477154.00	1321849.50
н77	477165.50	1321850.50
н78	477172.49	1321847.50
н79	477175.00	1321846.50
н80	477177.50	1321842.00
н81	477176.00	1321835.00
н82	477173.50	1321827.00
н83	477165.50	1321800.50
н84	477156.00	1321769.00
н85	477150.00	1321752.00
н86	477140.50	1321726.50
н87	477135.00	1321708.00
н88	477124.00	1321686.00
н89	477115.00	1321658.50
н90	477104.50	1321633.00
н91	477093.50	1321601.50
н92	477089.00	1321588.00
н93	477082.00	1321573.00
н94	477077.00	1321557.50
н95	477067.00	1321531.50
н96	477057.50	1321505.00
н97	477053.00	1321486.00
н98	477045.50	1321461.00
н99	477038.50	1321435.00

1	2	3
н100	477039.50	1321419.50
н101	477039.50	1321397.50
н102	477041.00	1321387.50
н103	477042.00	1321375.50
н104	477042.00	1321367.00
н105	477042.00	1321359.00
н106	477047.84	1321340.12
н107	477054.84	1321280.43
н108	477061.85	1321184.59
н109	477063.25	1321155.93
н17	477069.83	1321127.84
н110	477436.00	1322482.99
н111	477431.49	1322485.50
н112	477434.00	1322490.00
н113	477438.50	1322487.50
н110	477436.00	1322482.99
Жир кишәрлегенең гомуми майданы – 30 560 кв.метр		




Масштабы 1:10 000

Шартлы билгеләр:

16:33:000000:3442

:3442:ЗУ1(1)



16:33:080702

н1



– баштагы жир кишәрлегенң кадастр саны;

– барлыкка килә торган жир кишәрлеге билгесе;

– баштагы жир кишәрлеге билгесе;

– жир кишәрлекләре чикләре билгесе;

– кадастр кварталы чикләре билгесе;

– территориядән файдалануның махсус шартлары булган зона билгесе;

16:33:080702 – кадастр кварталы билгесе;

н1 – урнашу урынын билгеләү өчен мәгълүматлары житәрлек булган чикнең характерлы ноктасы билгесе;

– юл өчен даими бүлеп бирелгән полоса чиге;

– урнашу урынын билгеләү өчен мәгълүматлары житәрлек булган чикнең яңадан барлыкка килгән өлеше

Татарстан Республикасы
Министрлар Кабинетының
2021ел, 3 март, 116 нчы
карары белән расланды

16:33:080101:856 кадастр санлы жир кишәрлегеннән
барлыкка килә торган 236 кв.метр мәйданлы
жир кишәрлегенең урнашу схемасы

Жир кишәрлегенең шартлы номеры – :856:3У1		
Жир кишәрлегенең мәйданы – 236 кв.метр		
Координатлар системасы – МСК-16		
Чикләрнең характерлы нокталары билгесе	Координатлар, метр	
	Х	У
н1	477763.50	1323513.06
н2	477764.68	1323516.34
н3	477766.96	1323522.68
н4	477740.13	1323524.67
н5	477733.22	1323524.58
н6	477732.80	1323520.60
н1	477763.50	1323513.06



Масштабы 1:1 000

Шартлы билгеләр:

16:33:080101:856

:856:3У1



16:33:080101

н1



– баштагы жир кишәрлегенң кадастр саны;

– барлыкка килә торган жир кишәрлеге билгесе;

– баштагы жир кишәрлеге билгесе;

– жир кишәрлекләре чикләре билгесе;

– кадастр кварталы чикләре билгесе;

– территориядән файдалануның махсус шартлары булган зона билгесе;

– кадастр кварталы билгесе;

– урнашу урынын билгеләү өчен мәгълүматлары житәрлек булган чикнең характерлы ноктасы билгесе;

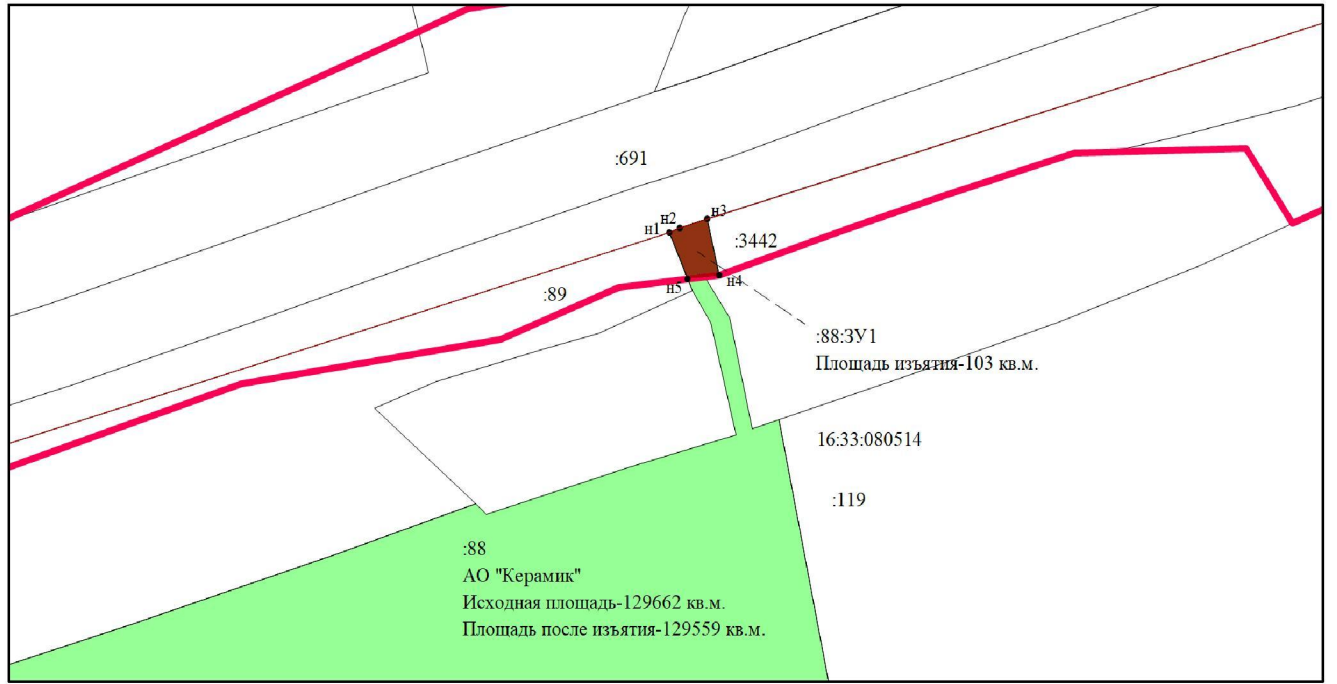
– юл өчен даими бүлеп бирелгән полоса чиге;

– урнашу урынын билгеләү өчен мәгълүматлары житәрлек булган чикнең янадан барлыкка килгән өлеше

Татарстан Республикасы
Министрлар Кабинетының
2021 ел, 3 март, 116 нчы
карары белән расланды

16:33:080514:88 кадастр санлы жир кишәрлегеннән
барлыкка килә торган 103 кв.метр мәйданлы
жир кишәрлегенң урнашу схемасы

Жир кишәрлегенң шартлы номеры – :88:3У1		
Жир кишәрлегенң мәйданы – 103 кв.метр		
Координатлар системасы – МСК-16		
Чикләрнең характерлы нокталары билгесе	Координатлар, метр	
	Х	У
н1	477021.00	1320296.50
н2	477021.99	1320299.00
н3	477023.91	1320305.56
н4	477011.50	1320308.50
н5	477010.65	1320300.88
н1	477021.00	1320296.50



Масштабы 1:1 000

Шартлы билгеләр:

16:33:080514:88

:88:3У1



16:33:080514

н1



– баштагы жир кишәрлегенң кадастр саны;

– барлыкка килә торган жир кишәрлеге билгесе;

– баштагы жир кишәрлеге билгесе;

– жир кишәрлекләре чикләре билгесе;

– кадастр кварталы чикләре билгесе;

– территориядән файдалануның махсус шартлары булган зона билгесе;

– кадастр кварталы билгесе;

– урнашу урынын билгеләү өчен мәгълүматлары житәрлек булган чикнең характерлы ноктасы билгесе;

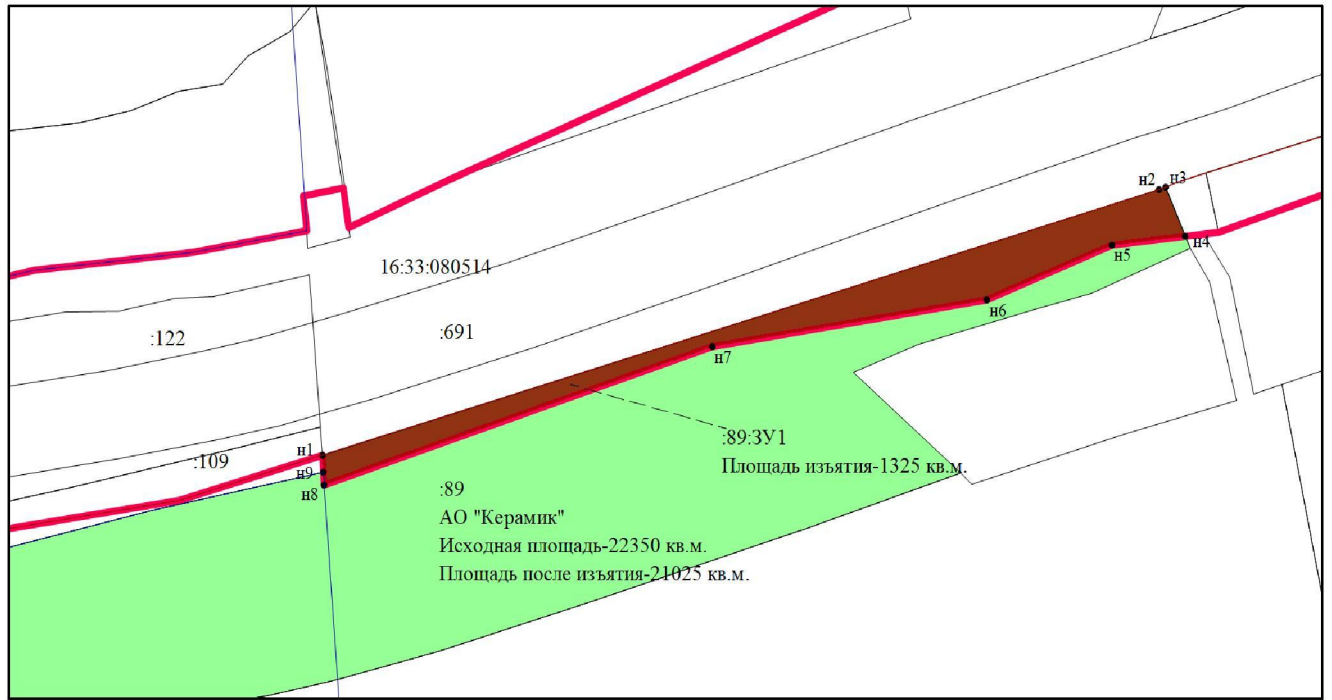
– юл өчен даими бүлеп бирелгән полоса чиге;

– урнашу урынын билгеләү өчен мәгълүматлары житәрлек булган чикнең яңадан барлыкка килгән өлеше

Татарстан Республикасы
Министрлар Кабинетының
2021 ел, 3 март, 116 нчы
карары белән расланды

16:33:080514:89 кадастр санлы жир кишәрлегеннән
барлыкка килә торган 1 325 кв.метр мәйданлы
жир кишәрлегенең урнашу схемасы

Жир кишәрлегенең шартлы номеры – :89:3У1		
Жир кишәрлегенең мәйданы – 1 325 кв.метр		
Координатлар системасы – МСК-16		
Чикләренең характерлы нокталары билгесе	Координатлар, метр	
	Х	У
н1	476964.53	1320104.89
н2	477020.50	1320295.00
н3	477021.00	1320296.50
н4	477010.65	1320300.88
н5	477008.81	1320284.32
н6	476997.25	1320255.86
н7	476987.34	1320193.56
н8	476958.30	1320105.31
н9	476960.95	1320105.17
н1	476964.53	1320104.89



Масштабы 1:1 000

Шартлы билгеләр:

16:33:080514:89


– баштагы жир кишәрлегенң кадастр саны;

:89:3У1


– барлыкка килә торган жир кишәрлеге билгесе;



– баштагы жир кишәрлеге билгесе;



– жир кишәрлекләре чикләре билгесе;



– кадастр кварталы чикләре билгесе;



– территориядән файдалануның махсус шартлары булган зона билгесе;

16:33:080514

– кадастр кварталы билгесе;

н1

– урнашу урынын билгеләү өчен мәгълүматлары житәрлек булган чикнең характерлы ноктасы билгесе;



– юл өчен даими бүлеп бирелгән полоса чиге;

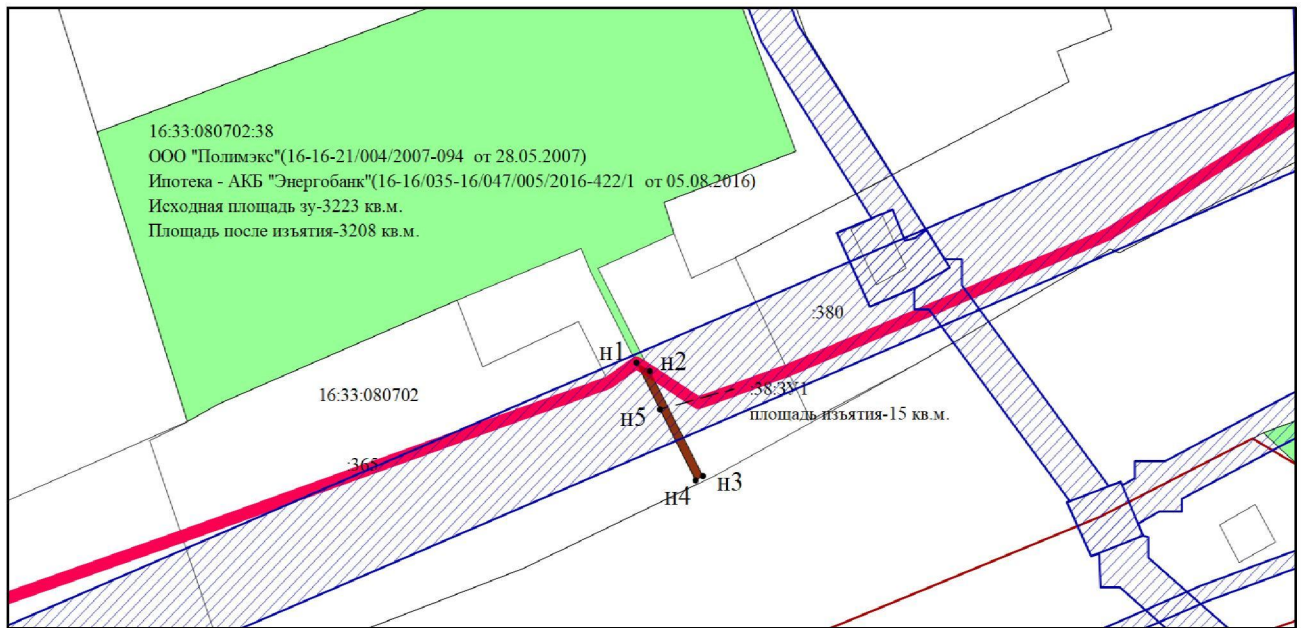


– урнашу урынын билгеләү өчен мәгълүматлары житәрлек булган чикнең яңадан барлыкка килгән өлеше

Татарстан Республикасы
Министрлар Кабинетының
2021 ел, 3 март, 116 нчы
карары белән расланды

16:33:080702:38 кадастр санлы жир кишәрлегеннән
барлыкка килә торган 15 кв.метр мәйданлы
жир кишәрлегенә урнашу схемасы

Жир кишәрлегенә шартлы номеры – :38:3У1		
Жир кишәрлегенә мәйданы – 15 кв.метр		
Координатлар системасы – МСК-16		
Чикләренә характерлы нокталары билгесе	Координатлар, метр	
	X	У
н1	477455.44	1322409.60
н2	477454.38	1322411.29
н3	477441.83	1322417.96
н4	477441.36	1322417.08
н5	477449.84	1322412.57
н1	477455.44	1322409.60




Масштабы 1:500

Шартлы билгеләр:

16:33:080702:38

:38:3У1



16:33:080702

n1



– баштагы жир кишәрлегенә кадастр саны;

– барлыкка килә торган жир кишәрлеге билгесе;

– баштагы жир кишәрлеге билгесе;

– жир кишәрлекләре чикләре билгесе;

– кадастр кварталы чикләре билгесе;

– территориядән файдалануның махсус шартлары булган зона билгесе;

– кадастр кварталы билгесе;

– урнашу урынын билгеләү өчен мәгълүматлары житәрлек булган чикнең характерлы ноктасы билгесе;

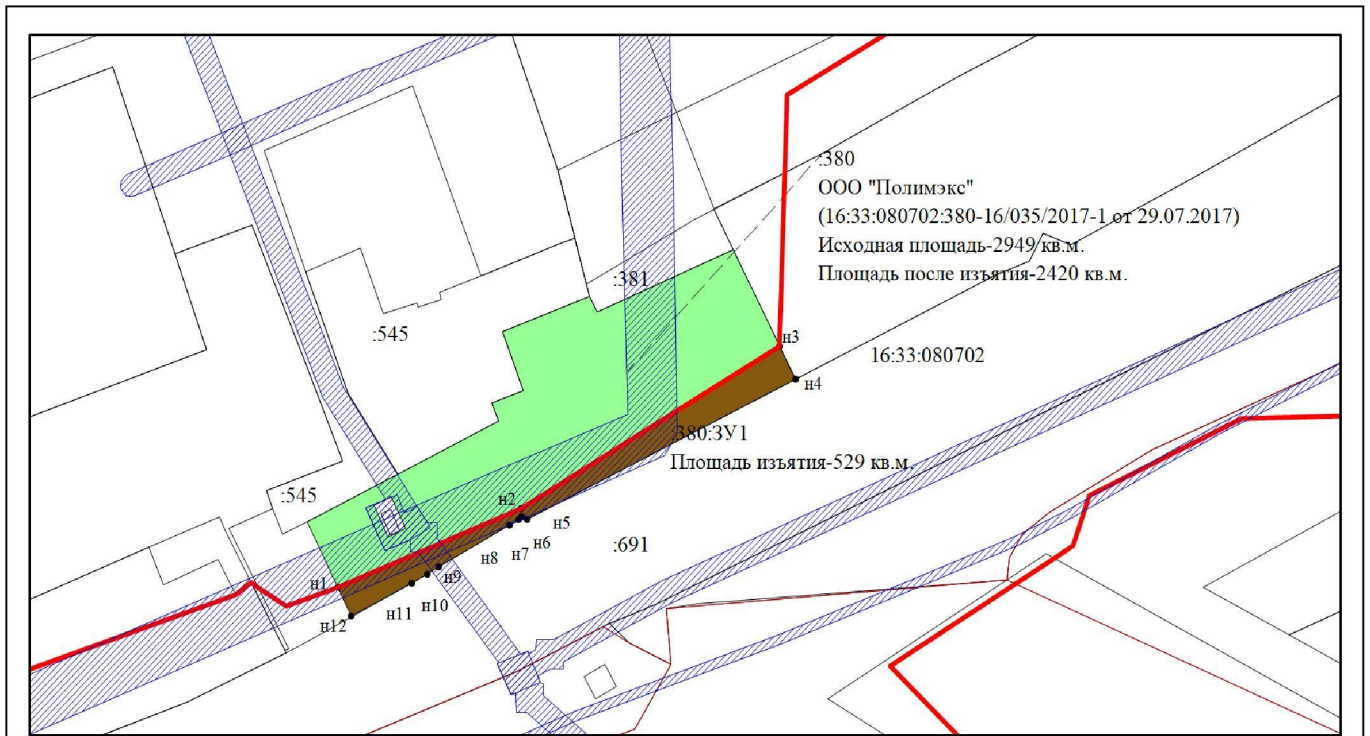
– юл өчен даими бүлөп бирелгән полоса чиге;

– урнашу урынын билгеләү өчен мәгълүматлары житәрлек булган чикнең янадан барлыкка килгән өлеше

Татарстан Республикасы
Министрлар Кабинетының
2021 ел, 3 март, 116 нчы
карары белән расланды

16:33:080702:380 кадастр санлы жир кишәрлегеннән
барлыкка килә торган 529 кв.метр мәйданлы
жир кишәрлегенең урнашу схемасы

Жир кишәрлегенең шартлы номеры– :380:3У1		
Жир кишәрлегенең мәйданы – 529 кв.метр		
Координатлар системасы – МСК-16		
Чикләренң характерлы нокталары билгесе	Координатлар, метр	
	Х	У
н1	477454.46	1322428.66
н2	477470.76	1322468.98
н3	477504.20	1322526.01
н4	477497.41	1322529.47
н5	477468.55	1322470.42
н6	477468.96	1322469.22
н7	477468.56	1322468.49
н8	477467.31	1322466.49
н9	477458.66	1322451.00
н10	477457.25	1322448.46
н11	477455.31	1322444.99
н12	477448.55	1322431.56
н1	477454.46	1322428.66




Масштабы 1:1 000

Шартлы билгеләр:

16:33:080702:380

:380:ЗУ1



16:33:080702

n1



– баштагы жир кишәрлегенң кадастр саны;

– барлыкка килә торган жир кишәрлеге билгесе;

– баштагы жир кишәрлеге билгесе;

– жир кишәрлекләре чикләре билгесе;

– кадастр кварталы чикләре билгесе;

– территориядән файдалануның махсус шартлары булган зона билгесе;

– кадастр кварталы билгесе;

– урнашу урынын билгеләү өчен мәгълүматлары житәрлек булган чикнең характерлы ноктасы билгесе;

– юл өчен даими бүлеп бирелгән полоса чиге;

– урнашу урынын билгеләү өчен мәгълүматлары житәрлек булган чикнең яңадан барлыкка килгән өлеше

Татарстан Республикасы
Министрлар Кабинетының
2021ел, 3 март, 116 нчы
карары белән расланды

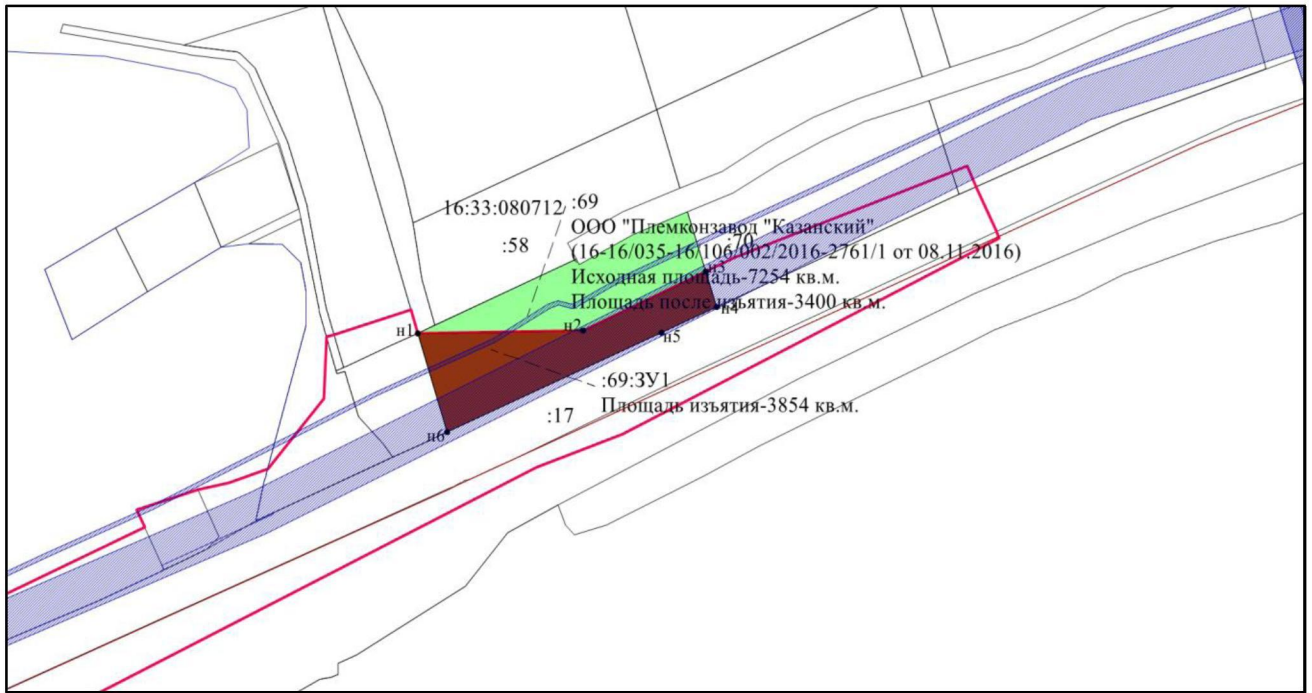
16:33:080712:48 кадастр санлы жир кишәрлегеннән
барлыкка килә торган 67 кв.метр мәйданлы
жир кишәрлегенә урнашу схемасы

Жир кишәрлегенә шартлы номеры – :48:3У1		
Жир кишәрлегенә мәйданы – 67 кв.метр		
Координатлар системасы – МСК-16		
Чикләренә характерлы нокталары билгесе	Координатлар, метр	
	Х	У
н1	478127.64	1324124.69
н2	478128.79	1324128.40
н3	478112.72	1324133.20
н4	478111.07	1324129.55
н1	478127.64	1324124.69

Татарстан Республикасы
Министрлар Кабинетының
2021 ел, 3 март, 116 нчы
карары белән расланды

16:33:080712:69 кадастр санлы жир кишәрлегеннән
барлыкка килә торган 3 854 кв.метр мәйданлы
жир кишәрлегенең урнашу схемасы

Жир кишәрлегенең шартлы номеры – :69:3У1		
Жир кишәрлегенең мәйданы – 3 854 кв.метр		
Координатлар системасы – МСК-16		
Чикләренң характерлы нокталары билгесе	Координатлар, метр	
	Х	У
н1	478129.44	1324170.24
н2	478130.75	1324252.37
н3	478159.62	1324313.37
н4	478142.27	1324318.75
н5	478129.78	1324291.25
н6	478081.13	1324184.58
н1	478129.44	1324170.24



Масштабы 1:2 000

Шартлы билгеләр:

16:33:080712:69

:69:ЗУ1



16:33:080712

n1



– баштагы жир кишәрлегенң кадастр саны;

– барлыкка килә торган жир кишәрлеге билгесе;

– баштагы жир кишәрлеге билгесе;

– жир кишәрлекләре чикләре билгесе;

– кадастр кварталы чикләре билгесе;

– территориядән файдалануның махсус шартлары булган зона билгесе;

– кадастр кварталы билгесе;

– урнашу урынын билгеләү өчен мәгълүматлары житәрлек булган чикнең характерлы ноктасы билгесе;

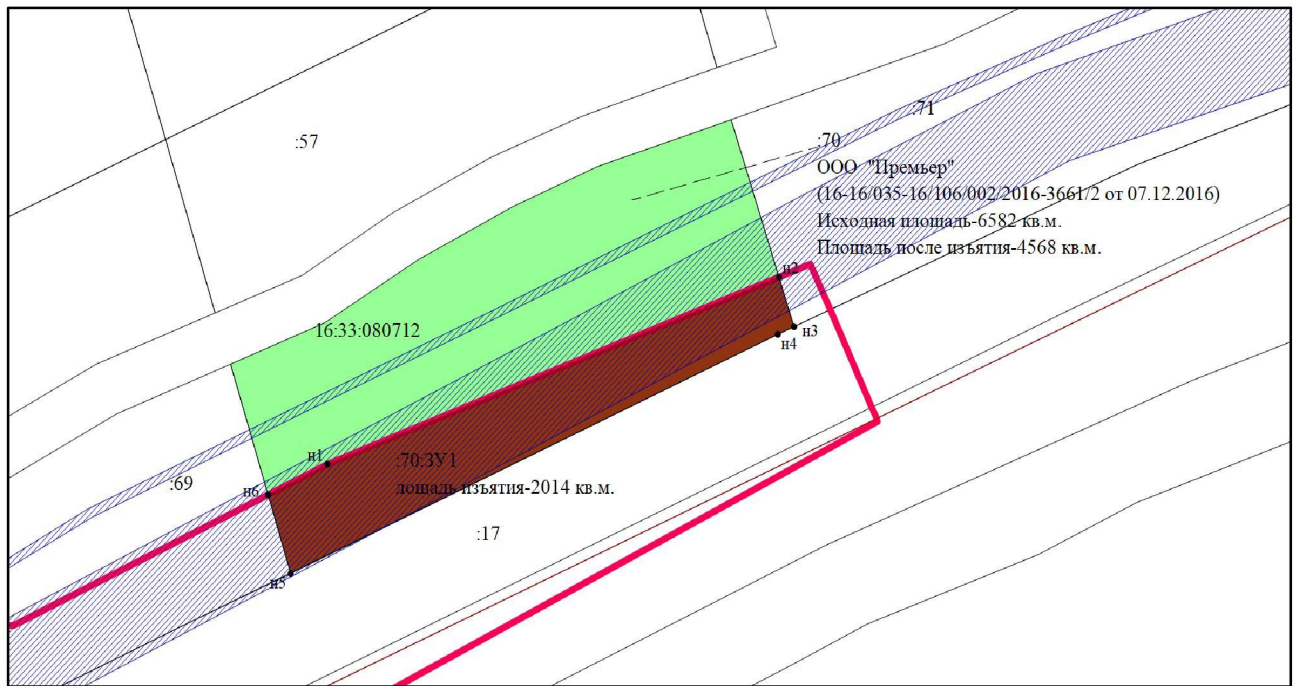
– юл өчен даими бүлеп бирелгән полоса чиге;

– урнашу урынын билгеләү өчен мәгълүматлары житәрлек булган чикнең янадан барлыкка килгән өлеше

Татарстан Республикасы
Министрлар Кабинетының
2021 ел, 3 март, 116 нчы
карары белән расланды

16:33:080712:70 кадастр санлы жир кишәрлегеннән
барлыкка килә торган 62 014 кв.метр мәйданлы
жир кишәрлегенә урнашу схемасы

Жир кишәрлегенә шартлы номеры – :70:3У1		
Жир кишәрлегенә мәйданы – 2 014 кв.метр		
Координатлар системасы – МСК-16		
Чикләренә характерлы нокталары билгесе	Координатлар, метр	
	X	У
н1	478166.38	1324327.64
н2	478207.90	1324435.80
н3	478196.97	1324439.37
н4	478195.28	1324435.50
н5	478142.27	1324318.75
н6	478159.62	1324313.37
н1	478166.38	1324327.64



Масштабы 1:1 000

Шартлы билгеләр:


16:33:080712:70 – баштагы жир кишәрлегенң кадастр саны;

:70:3У1 – барлыкка килә торган жир кишәрлеге билгесе;

 – баштагы жир кишәрлеге билгесе;

 – жир кишәрлекләре чикләре билгесе;


 – кадастр кварталы чикләре билгесе;

 – территориядән файдалануның махсус шартлары булган зона билгесе;

16:33:080712 – кадастр кварталы билгесе;

н1 – урнашу урынын билгеләү өчен мәгълүматлары житәрлек булган чикнең характерлы ноктасы билгесе;

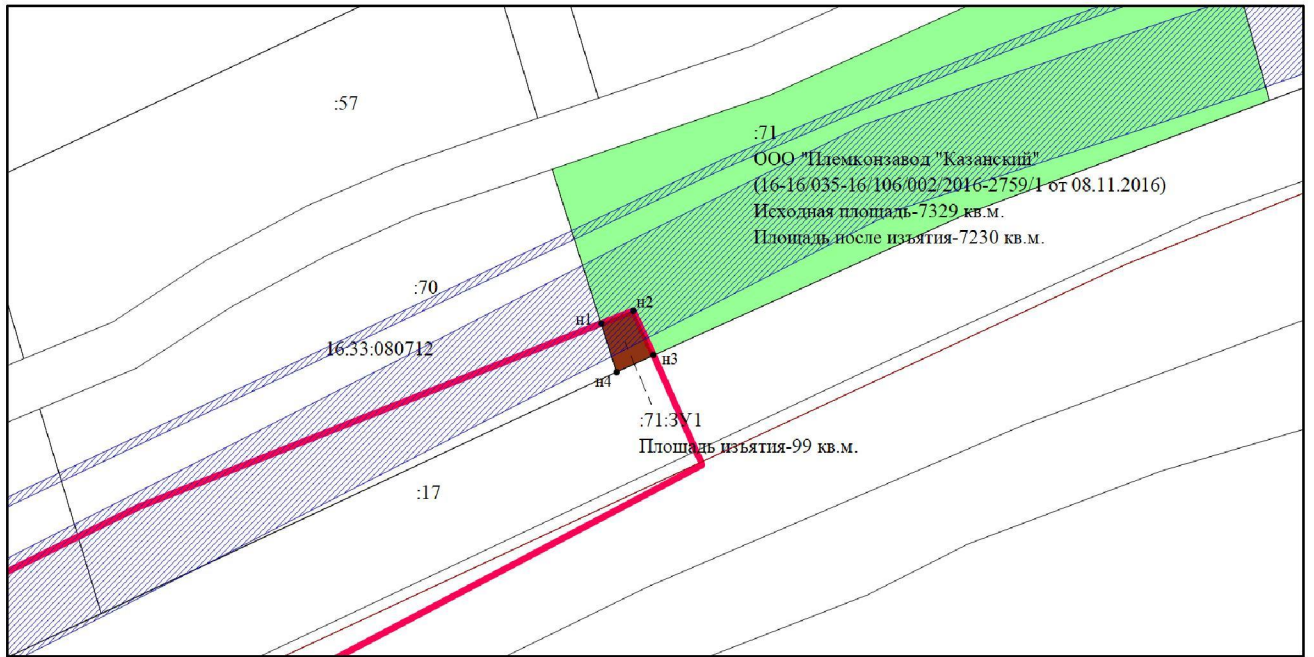
 – юл өчен даими бүлеп бирелгән полоса чиге;

 – урнашу урынын билгеләү өчен мәгълүматлары житәрлек булган чикнең яңадан барлыкка килгән өлеше

Татарстан Республикасы
Министрлар Кабинетының
2021 ел, 3 март, 116 нчы
карары белән расланды

16:33:080712:71 кадастр санлы жир кишәрлегеннән
барлыкка килә торган 99 кв.метр мәйданлы
жир кишәрлегенә урнашу схемасы

Жир кишәрлегенә шартлы номеры – :71:3У1		
Жир кишәрлегенә мәйданы – 99 кв.метр		
Координатлар системасы – МСК-16		
Чикләренә характерлы нокталары билгесе	Координатлар, метр	
	Х	У
н1	478207.90	1324435.80
н2	478210.80	1324443.35
н3	478200.73	1324448.00
н4	478196.97	1324439.37
н1	478207.90	1324435.80




Масштабы 1:1 000

Шартлы билгеләр:

16:33:080712:71

:71:ЗУ1



16:33:080712

n1



– баштагы жир кишәрлегенә кадастр саны;

– барлыкка килә торган жир кишәрлеге билгесе;

– баштагы жир кишәрлеге билгесе;

– жир кишәрлекләре чикләре билгесе;

– кадастр кварталы чикләре билгесе;

– территориядән файдалануның махсус шартлары булган зона билгесе;

– кадастр кварталы билгесе;

– урнашу урынын билгеләү өчен мәгълүматлары житәрлек булган чикнең характерлы ноктасы билгесе;

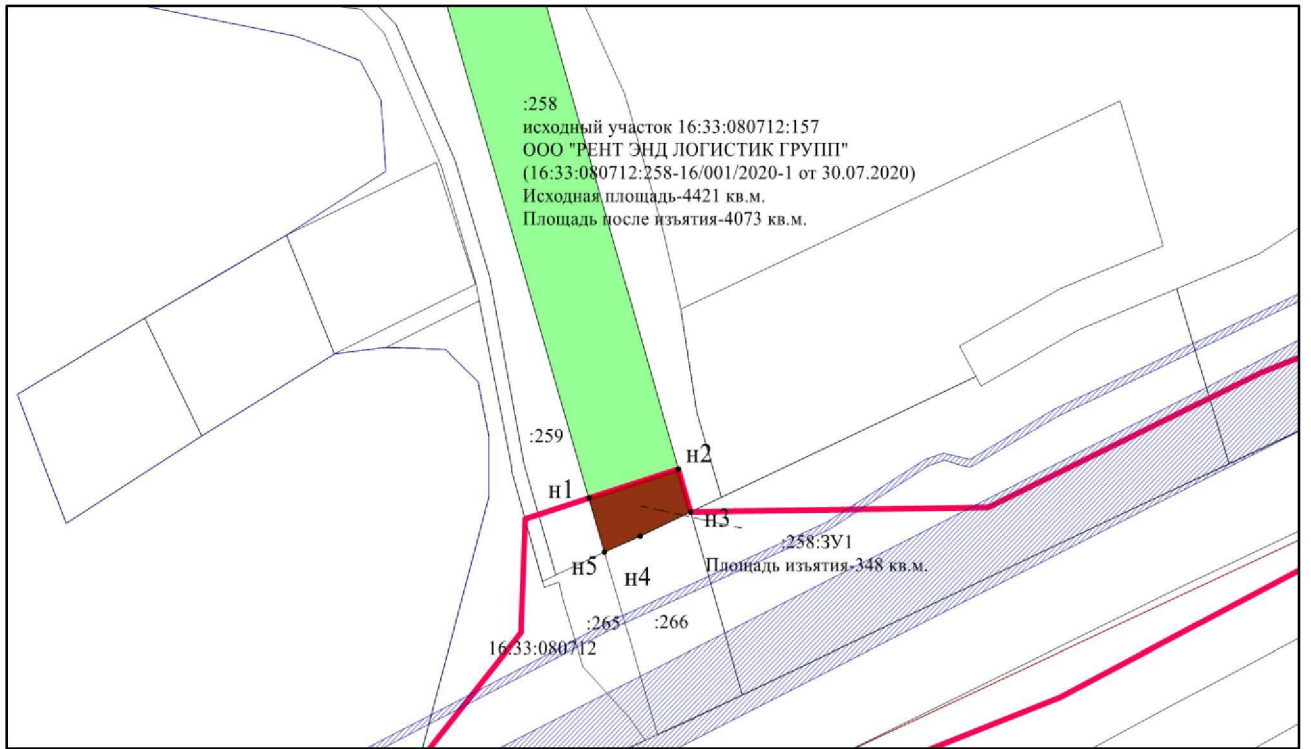
– юл өчен даими бүлеп бирелгән полоса чиге;

– урнашу урынын билгеләү өчен мәгълүматлары житәрлек булган чикнең яңадан барлыкка килгән өлеше

Татарстан Республикасы
Министрлар Кабинетының
2021 ел, 3 март, 116 нчы
карары белән расланды

16:33:080712:258 кадастр санлы жир кишәрлегеннән
барлыкка килә торган 348 кв.метр мәйданлы
жир кишәрлегенң урнашу схемасы

Жир кишәрлегенң шартлы номеры – :258:3У1		
Жир кишәрлегенң мәйданы – 258 кв.метр		
Координатлар системасы – МСК-16		
Чикләрнең характерлы нокталары билгесе	Координатлар, метр	
	Х	У
н1	478133.17	1324142.29
н2	478140.89	1324166.87
н3	478129.44	1324170.24
н4	478123.10	1324156.36
н5	478118.74	1324146.63
н1	478133.17	1324142.29




Масштабы 1:1 000

Шартлы билгеләр:

16:33:080712:258

:258:ЗУ1



16:33:080712

n1



– баштагы жир кишәрлегенә кадастр саны;

– барлықка килә торган жир кишәрлеге билгесе;

– баштагы жир кишәрлеге билгесе;

– жир кишәрлекләре чикләре билгесе;

– кадастр кварталы чикләре билгесе;

– территориядән файдалануның махсус шартлары булган зона билгесе;

– кадастр кварталы билгесе;

– урнашу урынын билгеләү өчен мәгълүматлары житәрлек булган чикнең характерлы ноктасы билгесе;

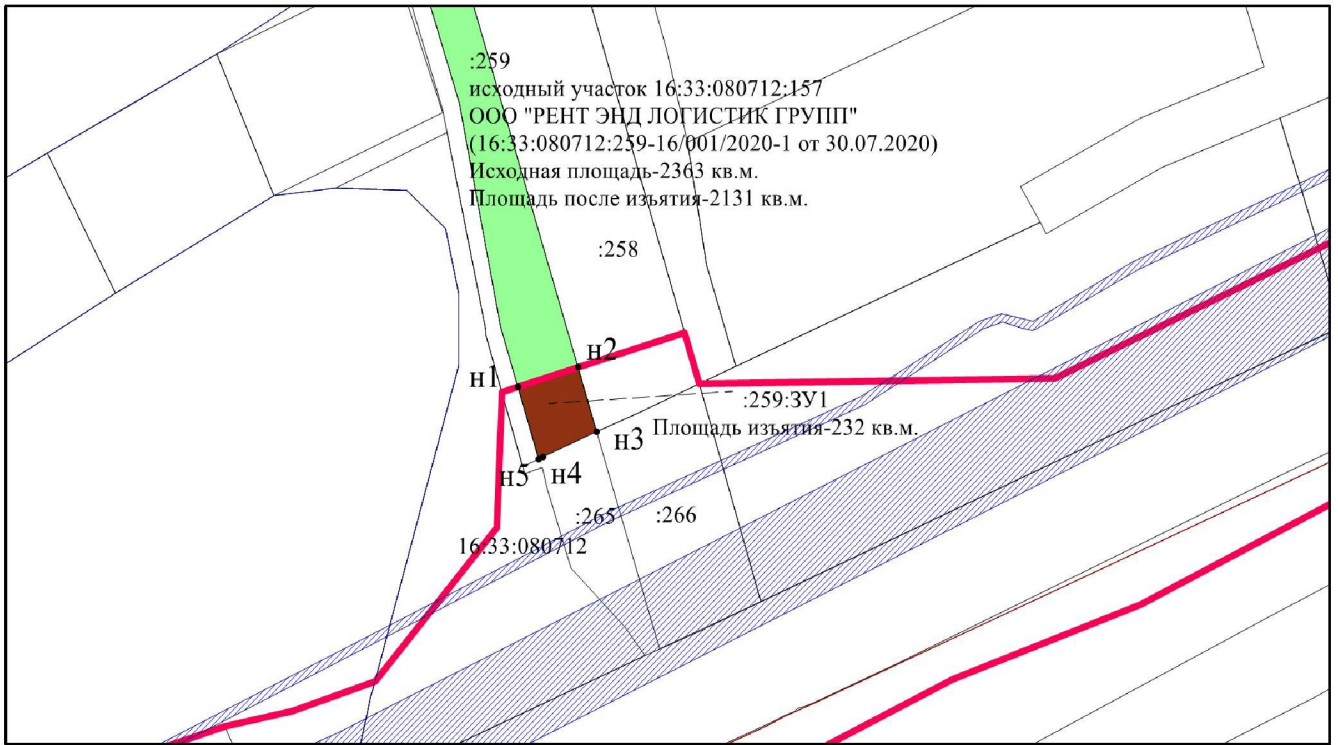
– юл өчен даими бүлөп бирелгән полоса чиге;

– урнашу урынын билгеләү өчен мәгълүматлары житәрлек булган чикнең яңадан барлықка килгән өлеше

Татарстан Республикасы
Министрлар Кабинетының
2021 ел, 3 март, 116 нчы
карары белән расланды

16:33:080712:259 кадастр санлы жир кишәрлегеннән
барлыкка килә торган 232 кв.метр мәйданлы
жир кишәрлегенң урнашу схемасы

Жир кишәрлегенң шартлы номеры – :259:3У1		
Жир кишәрлегенң мәйданы – 232 кв.метр		
Координатлар системасы – МСК-16		
Чикләрнең характерлы нокталары билгесе	Координатлар, метр	
	Х	У
н1	478128.79	1324128.40
н2	478133.17	1324142.29
н3	478118.74	1324146.63
н4	478113.18	1324134.23
н5	478112.72	1324133.20
н1	478128.79	1324128.40



Масштабы 1:1 000

Шартлы билгеләр:

16:33:080712:259

:259:ЗУ1



16:33:080712

n1



– баштагы жир кишәрлегенә кадастр саны;

– барлықка килә торган жир кишәрлеге билгесе;

– баштагы жир кишәрлеге билгесе;

– жир кишәрлекләре чикләре билгесе;

– кадастр кварталы чикләре билгесе;

– территориядән файдалануның махсус шартлары булган зона билгесе;

– кадастр кварталы билгесе;

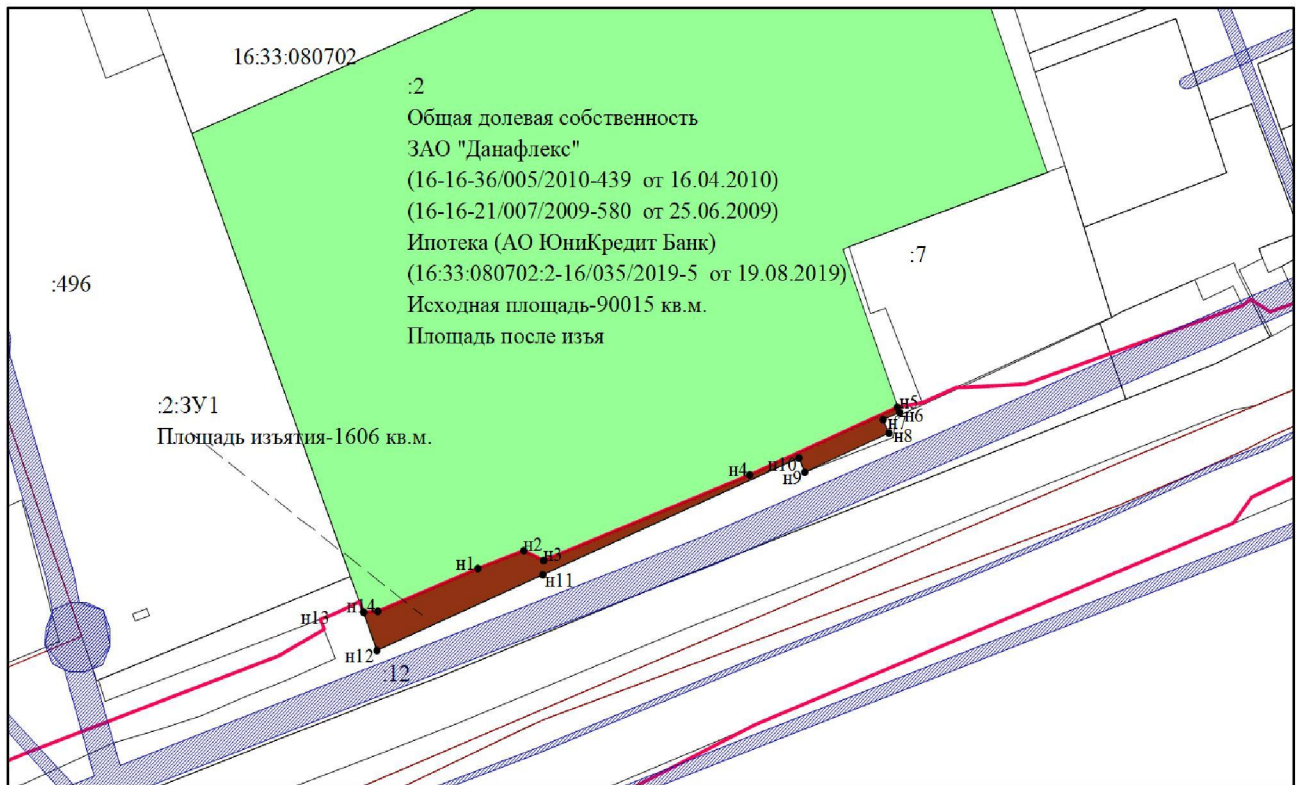
– урнашу урынын билгеләү өчен мәгълүматлары житәрлек булган чикнең характерлы ноктасы билгесе;

– юл өчен даими бүлөп бирелгән полоса чиге;

– урнашу урынын билгеләү өчен мәгълүматлары житәрлек булган чикнең яңадан барлықка килгән өлеше

16:33:080702:2 кадастр санлы жир кишәрлегеннән
барлыкка килә торган 1 606 кв.метр мәйданлы
жир кишәрлегенең урнашу схемасы

Жир кишәрлегенең шартлы номеры – :2:3У1		
Жир кишәрлегенең мәйданы – 1 606 кв.метр		
Координатлар системасы – МСК-16		
Чикләренң характерлы нокталары билгесе	Координатлар, метр	
	Х	У
н1	477352.90	1322095.48
н2	477359.79	1322114.13
н3	477356.18	1322122.22
н4	477388.61	1322206.20
н5	477414.21	1322266.16
н6	477412.23	1322266.89
н7	477409.46	1322260.36
н8	477404.38	1322262.53
н9	477389.68	1322228.24
н10	477394.87	1322226.01
н11	477350.59	1322122.07
н12	477321.87	1322054.66
н13	477336.42	1322049.09
н14	477336.79	1322054.94
н1	477352.90	1322095.48




Масштабы 1:2 000

Шартлы билгеләр:

16:33:080702:2

:2:ЗУ1



16:33:080702

n1



– баштагы жир кишәрлегенң кадастр саны;

– барлыкка килә торган жир кишәрлеге билгесе;

– баштагы жир кишәрлеге билгесе;

– жир кишәрлекләре чикләре билгесе;

– кадастр кварталы чикләре билгесе;

– территориядән файдалануның махсус шартлары булган зона билгесе;

– кадастр кварталы билгесе;

– урнашу урынын билгеләү өчен мәгълүматлары житәрлек булган чикнең характерлы ноктасы билгесе;

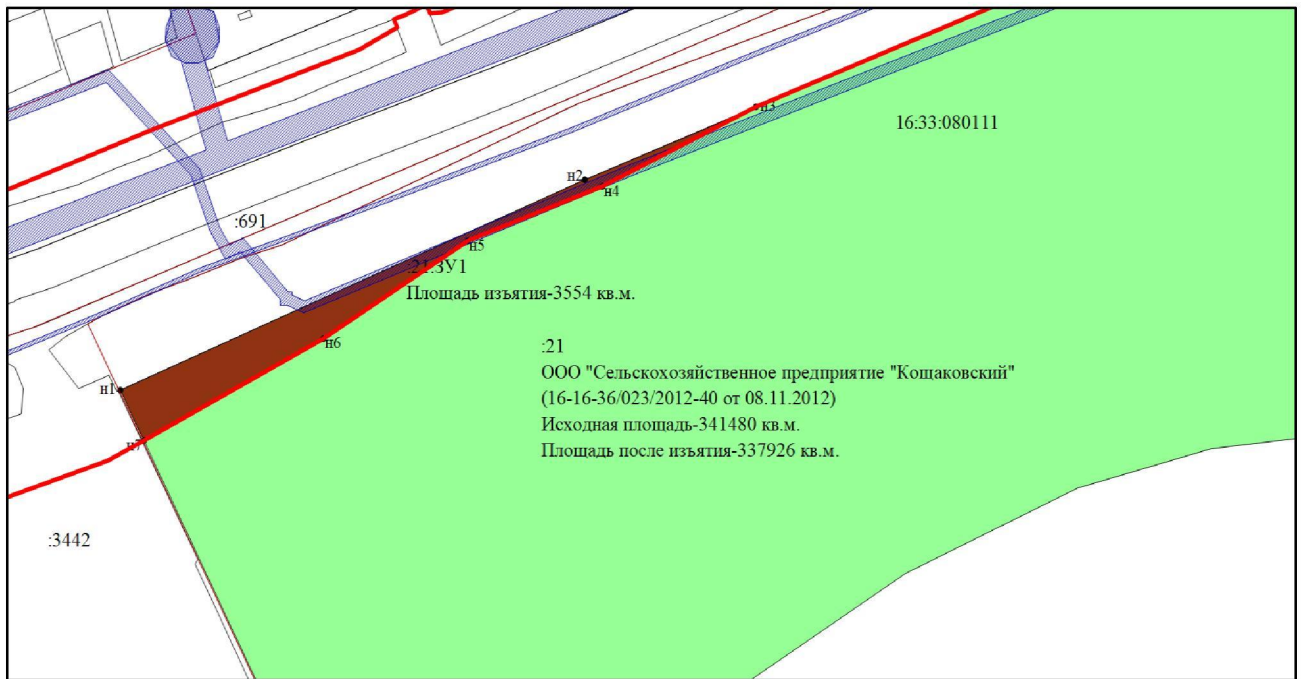
– юл өчен даими бүлеп бирелгән полоса чиге;

– урнашу урынын билгеләү өчен мәгълүматлары житәрлек булган чикнең яңадан барлыкка килгән өлеше

Татарстан Республикасы
Министрлар Кабинетының
2021 ел, 3 март, 116 нчы
карары белән расланды

16:33:080111:21 кадастр санлы жир кишәрлегеннән
барлыкка килә торган 3 554 кв.метр мәйданлы
жир кишәрлегенең урнашу схемасы

Жир кишәрлегенең шартлы номеры – :21:3У1		
Жир кишәрлегенең мәйданы – 3 554 кв.метр		
Координатлар системасы – МСК-16		
Чикләрнең характерлы нокталары билгесе	Координатлар, метр	
	Х	У
н1	477164.67	1321897.73
н2	477260.58	1322124.79
н3	477293.65	1322208.57
н4	477257.39	1322133.28
н5	477232.75	1322067.71
н6	477188.24	1321997.06
н7	477141.81	1321909.20
н1	477164.67	1321897.73



Масштабы 1:2 000

Шартлы билгеләр:

16:33:080101:21

:21:ЗУ1



16:33:080111

n1



– баштагы жир кишәрлегенң кадастр саны;

– барлыкка килә торган жир кишәрлеге билгесе;

– баштагы жир кишәрлеге билгесе;

– жир кишәрлекләре чикләре билгесе;

– кадастр кварталы чикләре билгесе;

– территориядән файдалануның махсус шартлары булган зона билгесе;

– кадастр кварталы билгесе;

– урнашу урынын билгеләү өчен мәгълүматлары житәрлек булган чикнең характерлы ноктасы билгесе;

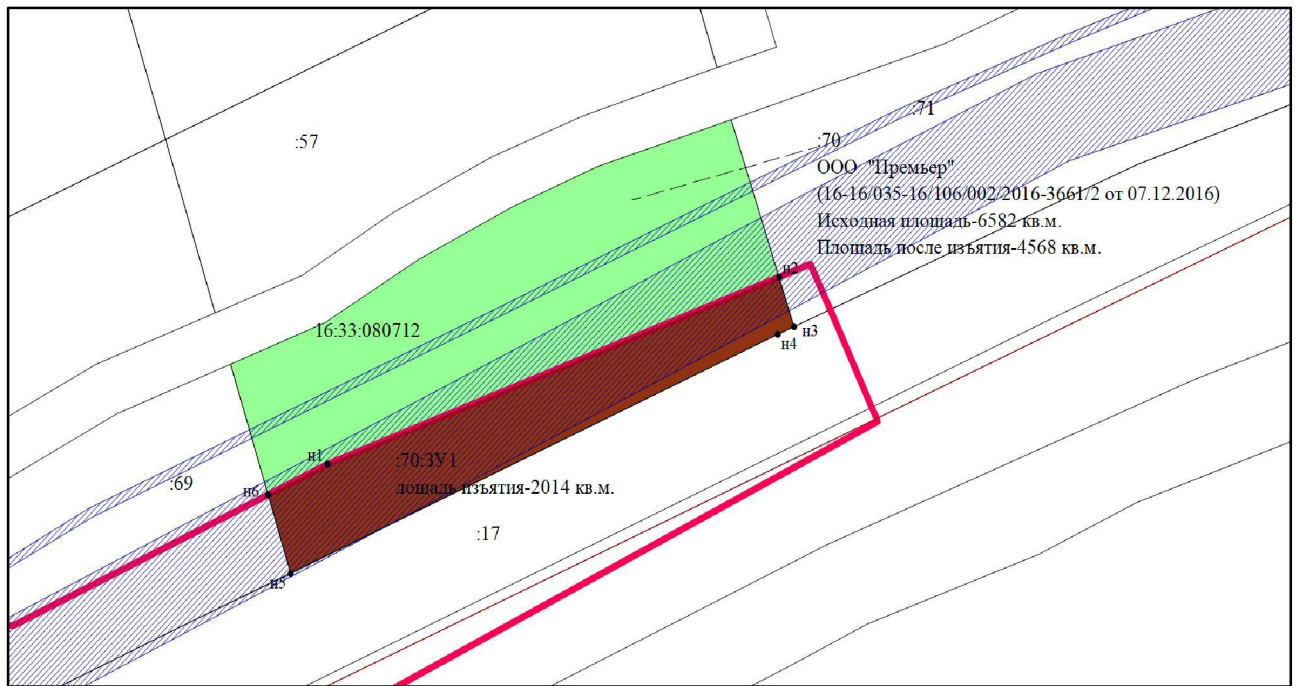
– юл өчен даими бүлеп бирелгән полоса чиге;

– урнашу урынын билгеләү өчен мәгълүматлары житәрлек булган чикнең яңадан барлыкка килгән өлеше

Татарстан Республикасы
Министрлар Кабинетының
2021 ел, 3 март, 116 нчы
карары белән расланды

16:33:080712:70 кадастр санлы жир кишәрлегеннән
барлыкка килә торган 2 014 кв.метр мәйданлы
жир кишәрлегенә урнашу схемасы

Жир кишәрлегенә шартлы номеры – :70:3У1		
Жир кишәрлегенә мәйданы – 2 014 кв.метр		
Координатлар системасы – МСК-16		
Чикләренә характерлы нокталары билгесе	Координатлар, метр	
	X	У
н1	478166.38	1324327.64
н2	478207.90	1324435.80
н3	478196.97	1324439.37
н4	478195.28	1324435.50
н5	478142.27	1324318.75
н6	478159.62	1324313.37
н1	478166.38	1324327.64



Масштабы 1:1 000

Шартлы билгеләр:


16:33:080712:70 – баштагы жир кишәрлегенң кадастр саны;

:70:3У1 – барлыкка килә торган жир кишәрлеге билгесе;

 – баштагы жир кишәрлеге билгесе;

 – жир кишәрлекләре чикләре билгесе;


 – кадастр кварталы чикләре билгесе;

 – территориядән файдалануның махсус шартлары булган зона билгесе;

16:33:080712 – кадастр кварталы билгесе;

н1 – урнашу урынын билгеләү өчен мәгълүматлары житәрлек булган чикнең характерлы ноктасы билгесе;

 – юл өчен даими бүлеп бирелгән полоса чиге;

 – урнашу урынын билгеләү өчен мәгълүматлары житәрлек булган чикнең яңадан барлыкка килгән өлеше