



ПОСТАНОВЛЕНИЕ

2021 ел, 1 февраль

г.Казань

КАРАР

№ 43

Татарстан Республикасы Дәүләт
ихтыяжлары өчен жир кишәрлеген
алу турында

Татарстан Республикасы Лаеш муниципаль районында «Казан - Оренбург» автомобиль юлын һәм М-7 автомобиль юлын тоташтыручы «Сорочьи Горы - Шәле» автомобиль юлын төзү максатларында Россия Федерациясе Жир кодексының VII бүлегенә 49 статьясы, VII¹ бүлеге, Россия Федерациясе Граждан кодексының 279 һәм 281 статьялары, Татарстан Республикасы Жир кодексының 3 статьясы, Татарстан Республикасы Министрлар Кабинетының «Татарстан Республикасы территориаль планлаштыру схемасын раслау турында» 2011 ел, 21 февраль, 134 нче карары белән расланган Татарстан Республикасы территориаль планлаштыру схемасы нигезендә Татарстан Республикасы Министрлар Кабинеты КАРАР БИРӘ:

1. Татарстан Республикасы Жир һәм мөлкәт мөнәсәбәтләре министрлыгы, «Татарстан Республикасы Транспорт һәм юл хужалыгы министрлыгы каршындагы Татарстан юл-транспорт комплексын карап тотуның һәм үстерүнең төп идарәсе» дәүләт казна учреждениесенә (алга таба - Баштатюлтранс) Татарстан Республикасы Лаеш муниципаль районында «Казан - Оренбург» автомобиль юлын һәм М-7 автомобиль юлын тоташтыручы «Сорочьи Горы - Шәле» автомобиль юлын төзү максатларында Татарстан Республикасы ихтыяжлары өчен Татарстан Республикасы, Лаеш муниципаль районы, Татар Янтыгы авыл жирлеге адресы буенча урнашкан авыл хужалыгы билгеләнешендәге жирләр категориясеннән 16:24:040201:24 кадастр номерлы 11 029 079 кв.метр майданлы «ТФБ-Рент инвестиция фонды» ябык рента пай инвестиция фонды (алга таба - жир кишәрлеге милекчесе) милкендәге жир кишәрлегеннән барлыкка килә торган 5 124 кв.метр майданлы жир кишәрлеген (алга таба - алына торган жир кишәрлеге) алу турында тәкъдимен кабул итәргә.

2. Әлеге карарның 1 пунктында күрсәтелгән жир кишәрлегеннән 16:24:040201:24 кадастр номерлы жир кишәрлегеннән барлыкка килә торган 5 124 кв.метр майданлы жир кишәрлеген урнаштыруның беркетелгән схемасын расларга.

3. Татарстан Республикасы Жир һәм мөлкәт мөнәсәбәтләре министрлыгына законнарда билгеләнгән тәртиптә тәмин итәргә:

10 көн эчендә:

әлеге карарны «Интернет» мәгълүмат-телекоммуникация челтәрендәге рәсми сайтта урнаштырырга;

Татарстан Республикасы Лаеш муниципаль районының Татар Янтыгы авыл жирлеге муниципаль хокукый актларын рәсми бастырып чыгару (халыкка житкерү) өчен билгеләнгән тәртиптә әлеге карарны бастырып чыгарырга;

әлеге карарның күчermәләрен Баштатюлтранска, жир кишәрлеге милекчесенә, «Росреестрның федераль кадастр палатасы» федераль дәүләт бюджет учреждениесе филиалына жиберергә;

әлеге карарның 1 пунктында күрсәтелгән алына торган жир кишәрлеге өчен түләү күләмен билгеләгәннән соң, Баштатдортранс белән берлектә, Татарстан Республикасы Дәүләт ихтияжлары өчен жир кишәрлеген алу турында Килешү (алга таба – килешү) әзерләү һәм аның жир кишәрлеге хужасына жиберү өчен 30 көнлек срок эчендә;

килешү төзергә;

алына торган жир кишәрлеге өчен түләргә;

жир кишәрлегенә Татарстан Республикасы милек хокукын дәүләт теркәве;

жир кишәрлеге милекчесе тарафыннан закон белән билгеләнгән срокта кул куелган килешү тапшырылмаган очракта судка тиешле дөгъвалар бирергә.

4. Баштатюлтранска әлеге карарның 2 пункты белән расланган 16:24:040201:24 кадастр номерлы жир кишәрлегеннән барлыкка килә торган 5 124 кв.метр майданлы жир кишәрлеген урнаштыру схемасы нигезендә жир кишәрлекләренә карата кадастр эшләре үткәрүне тәмин итәргә.

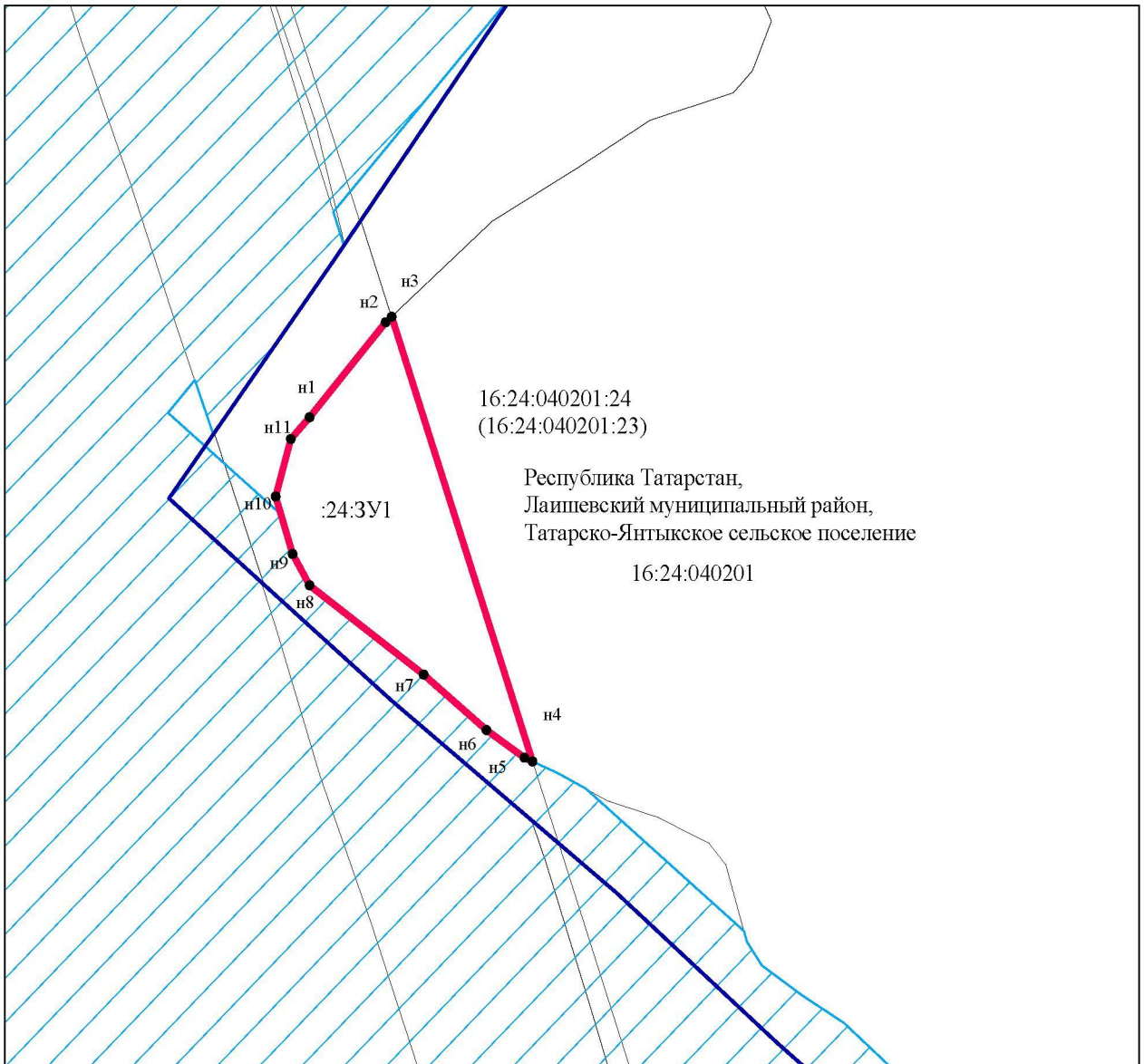
2. Бу карарның үтәлешен тикшерүдә тотуны Татарстан Республикасы Жир һәм мөлкәт мөнәсәбәтләре министрлыгына йөкләргә.

Татарстан Республикасы
Премьер-министры

А.В.Песошин





16:24:040201:24 кадастр санлы жир кишәрлегеннән барлыкка килә торган
35 124 кв.метр мәйданлы жир кишәрлегенң урнашу схемасы

Жир кишәрлегенң шартлы номеры – :21:3У1		
Жир кишәрлегенң мәйданы - 5 124 кв.метр.		
Координатлар системасы – МСК-16		
Чикләрнең характерлы нокталарын билгеләү	Координатлар, метр	
	X	У
н1	453668.10	1343067.00
н2	453698.60	1343092.40
н3	453700.41	1343094.39
н4	453557.71	1343141.46
н5	453558.90	1343138.80
н6	453567.80	1343126.10
н7	453585.60	1343105.10
н8	453614.20	1343067.00
н9	453624.30	1343061.30
н10	453642.70	1343055.60
н11	453661.20	1343060.70
н1	453668.10	1343067.00



Масштабы 1:2 000

Шартлы билгеләр:

- 16:24:040201:24 – чыганак жир кишәрлегенң кадастр саны;
 :24:3У1 – барлыкка килә торган жир кишәрлеге билгесе;
 – барлыкка килә торган жир кишәрлеге чикләре билгесе;
 – жир кишәрлекләре чикләре билгесе;
 – кадастр кварталы чикләре билгесе;
 – территориядән файдалануның махсус шартлары булган зона билгесе;
 16:24:040201 – кадастр кварталы билгесе;
 н1 – урнашу урынын билгеләү өчен мәгълүматлары житәрлек булган чикнең характерлы ноктасы билгесе.