



ПРИКАЗ
30.12.2020

БОЕРЫК
№ 267-П

г. Казань

Чистай шәһәрәндә урнашкан төбәк
әһәмияттәге мәдәни мирас
объектлары территорияләре
чикләрен һәм файдалану режимын
раслау турында

2002 елның 25 июнендәге 73-ФЗ номерлы «Россия Федерациясе халыкларының мәдәни мирас объектлары (тарих һәм мәдәният ядкарьләре) турында» Федераль закон нигезендә, 2005 елның 1 апрелендәге 60-ТРЗ номерлы Татарстан Республикасы Законы, «Татарстан Республикасында мәдәни мирас объектлары турында» 2005 елның 1 апрелендәге 60-ТРЗ номерлы Татарстан Республикасы Законы белән, төбәк әһәмияттәге мәдәни мирас объектларын һәм аның территорияләрен, шәһәр төзелеше эшчәнлегенә объектлары буларак, саклап калу һәм дөүләт саклавы максатларында боерам:

1. Бу боерыкка 1 нче кушымта нигезендә, Чистай шәһәре территориясендә урнашкан жирле (муниципаль) әһәмияттәге мәдәни мирас объектлары территорияләре чикләрен расларга.

2. Бу боерыкка 2 нче кушымта нигезендә, Чистай шәһәре территориясендә урнашкан жирле (муниципаль) әһәмияттәге мәдәни мирас объектлары территорияләреннән файдалану реңимын расларга.

3. Боерыкның үтәләшен тикшереп торуну үз өстемә алам.

Рәис:

И.Н. Гуцин

Татарстан Республикасы мәдәни
мирас объектларын саклау
комитетынын
«30» декабрдәгә 2020 елның
№267-П боерыгына 1 кушымта

Чистай шәһәре территориясендә урнашкан жирле (муниципаль) әһәмияттәгә
мәдәни мирас объекты территориясе **ЧИКЛӘРЕ**

1. Татарстан Республикасы, Чистай шәһәре, Урицкий урамы, 96 йорт адресы
буенча урнашкан «1918 елда язучы һәм жәмәгать эшлеклесе Фатыих Әмирхан
яшәгән йорт», 1918 ел, төбәк әһәмияттәгә мәдәни мирас объекты территориясенә
чикләре картасы (схемасы)



Условные обозначения:



- объект культурного наследия;



- территория объекта культурного наследия.

Татарстан Республикасы, Чистай шәһәре, Урицкий урамы, 96 йорт адресы буенча урнашкан «1918 елда язучы һәм жәмәгать эшлеклесе Фатыйх Әмирхан яшәгән йорт», 1918 ел, төбәк әһәмияттәге мәдәни мирас объекты территориясенен чикләренен **картографик тасвирламасы**

Татарстан Республикасы, Чистай шәһәре, Урицкий урамы, 96 йорт адресы буенча урнашкан «1918 елда язучы һәм жәмәгать эшлеклесе Фатыйх Әмирхан яшәгән йорт», 1918 ел, төбәк әһәмияттәге мәдәни мирас объекты территориясенен чикләре түбәндәгечә үтә:

көнъяк-көнбатыш өлеш: Урицкий урамыннан участокның ян чиге буйлап (6-1 характерлы нокталар);

төнъяк-көнбатыш өлеш: участокның квартал эчендәге чиге буйлап (1-2 характерлы нокталары);

төнъяк-көнчыгыш өлеш: участокның ян чиге буйлап Урицкий урамына кадәр (характерлы 2-5 нокталары);

көнъяк-көнчыгыш өлеш: Урицкий урамы буйлап алгы чик буйлап участок (5-6 характерлы нокталар).

Татарстан Республикасы, Чистай шәһәре, Урицкий урамы, 96 йорт адресы буенча урнашкан «1918 елда язучы һәм жәмәгать эшлеклесе Фатыйх Әмирхан яшәгән йорт», 1918 ел, төбәк әһәмияттәге мәдәни мирас объектының характерлы нокталары таблицасы территориясенен чикләренен **картографик тасвирламасы**

Таблица характерных точек

объекта культурного наследия регионального значения «Дом, где в 1918 г. жил писатель и общественный деятель Амирхан Фатих», 1918 г., расположенного по адресу: Республика Татарстан, г. Чистополь, ул. Урицкого, д. 96

Нокта №	Нокталарның МСК 16тагы координаталары	
	Х	Ү
1	429666.77	2211749.44
2	429671.24	2211761.33
3	429665.36	2211763.78
4	429664.67	2211761.96
5	429656.96	2211764.86
6	429653.10	2211754.58

2. Татарстан Республикасы, Чистай шәһәре, Л.Толстой урамы, 81 йорт
адресы буенча урнашкан «1941 – 1943 елларда язучылар Тренев К.А., Павленко
П.А яшәгән йорт», 1941 – 1943 еллар, төбәк әһәмияттәге мәдәни мирас объекты
территориясе чикләре картасы (схемасы)



Условные обозначения:



- объект культурного наследия;



- территория объекта культурного наследия.

Татарстан Республикасы, Чистай шәһәре, Л.Толстой урамы, 81 йорт адресы буенча урнашкан «1941 – 1943 елларда язучылар Тренев К.А., Павленко П.А яшәгән йорт», 1941 – 1943 еллар, төбәк әһәмияттәге мәдәни мирас объекты территориясе чикләренә **картографик тасвирламасы**

Татарстан Республикасы, Чистай шәһәре, Л.Толстой урамы, 81 йорт адресы буенча урнашкан «1941 – 1943 елларда язучылар Тренев К.А., Павленко П.А яшәгән йорт», 1941 – 1943 еллар, төбәк әһәмияттәге мәдәни мирас объекты территориясе чикләре түбәндәгечә үтә:

көнъяк-көнбатыш өлеш: Р.Люксембург урамы буйлап участокның алгы өлеше буйлап (4-1 характерлы нокталары);

төнъяк-көнбатыш өлеш: Р. Люксембургтан участокның ян чиге буйлап (1-2 характерлы нокталар);

төнъяк-көнчыгыш өлеш: участокның квартал эчендәге чиге (2-3 характерлы нокталары);

көнъяк-көнчыгыш өлеш: Р. Люксембург урамыннан участокның ян чиге буйлап (3-4 характерлы нокталар).

Татарстан Республикасы, Чистай шәһәре, Л.Толстой урамы, 81 йорт адресы буенча урнашкан «1941 – 1943 елларда язучылар Тренев К.А., Павленко П.А яшәгән йорт», 1941 – 1943 еллар, төбәк әһәмияттәге мәдәни мирас объектының **характерлы нокталары таблицасы**

Нокта №	Нокталарның МСК 16тагы координаталары	
	Х	Ү
1	430453.01	2212667.00
2	430459.30	2212685.03
3	430420.37	2212699.54
4	430413.82	2212680.48

3. Татарстан Республикасы, Чистай муниципаль районы, Чистай шәһәре, Ленин урамы, 54/77 адресы буенча урнашкан «В.Ф. һәм И.В.Маланьичевлар йорты», XIX гасырның икенче яртысы, төбәк әһәмияткә ия мәдәни мирас объекты территориясе чикләре картасы (схемасы)



Условные обозначения:



- объект культурного наследия;



- историческое здание;



- территория объекта культурного наследия.

Татарстан Республикасы, Чистай муниципаль районы, Чистай шәһәре, Ленин урамы, 54/77 адресы буенча урнашкан «В.Ф. һәм И.В.Маланьичевыхлар йорты», XIX гасырның икенче яртысы, төбәк әһәмияткә ия мәдәни мирас объекты территориясе чикләренен **картографик тасвирламасы**

Татарстан Республикасы, Чистай муниципаль районы, Чистай шәһәре, Ленин урамы, 54/77 адресы буенча урнашкан «В.Ф. һәм И.В.Маланьичевыхлар йорты», XIX гасырның икенче яртысы, төбәк әһәмияткә ия мәдәни мирас объекты территориясе чикләре түбәндәгечә үтә:

көнъяк-көнбатыш өлеш: Урицкий урамыннан участокның ян чиге буйлап (10-1 характерлы нокталары);

төнъяк-көнбатыш өлеш: Урицкий урамы буйлап участокның алгы өлеше буйлап (1-2 характерлы нокталар);

төнъяк-көнчыгыш өлеш: Урицкий урамыннан участокның ян чиге буйлап (2-4 характерлы нокталары);

көнъяк-көнчыгыш өлеш: участокның квартал эчендәге чиге буйлап (4-10 характерлы нокталары).

Татарстан Республикасы, Чистай муниципаль районы, Чистай шәһәре, Ленин урамы, 54/77 адресы буенча урнашкан «В.Ф. һәм И.В.Маланьичевыхлар йорты», XIX гасырның икенче яртысы, төбәк әһәмияткә ия мәдәни мирас объектынның **характерлы нокталары таблицасы**

Нокта №	Нокталарның МСК 16тагы координаталары	
	Х	Y
1	429726.54	2212012.89
2	429763.06	2212114.71
3	429739.68	2212123.79
4	429713.62	2212133.48
5	429703.05	2212103.32
6	429696.58	2212084.72
7	429685.43	2212051.81
8	429680.61	2212037.48
9	429680.48	2212035.91
10	429677.66	2212026.99

4. Татарстан Республикасы, Чистай шәһәре, Ленин урамы, 64 (Нариманов урамы, 65) йорт адресы буенча урнашкан «Хатын-кызлар гимназиясе бинасы», XX гасыр башы, төбәк әһәмияттәге мәдәни мирас объекты территориясе чикләре картасы (схемасы)



Условные обозначения:



- объект культурного наследия;



- территория объекта культурного наследия.

Татарстан Республикасы, Чистай шәһәре, Ленин урамы, 64 (Нариманов урамы, 65) йорт адресы буенча урнашкан «Хатын-кызлар гимназиясе бинасы», XX гасыр башы, төбәк әһәмияттәге мәдәни мирас объекты территориясе чикләренен **картографик тасвирламасы**

Татарстан Республикасы, Чистай шәһәре, Ленин урамы, 64 (Нариманов урамы, 65) йорт адресы буенча урнашкан «Хатын-кызлар гимназиясе бинасы», XX гасыр башы, төбәк әһәмияттәге мәдәни мирас объекты территориясе чикләре түбәндәгечә үтә:

көнъяк-көнбатыш өлеш: Нариманов урамыннан участокның ян чиге буйлап (10-1 характерлы нокталары);

төнъяк-көнбатыш өлеш: Нариманов урамы буйлап участокның алгы өлеше буйлап (1-4 характерлы нокталар);

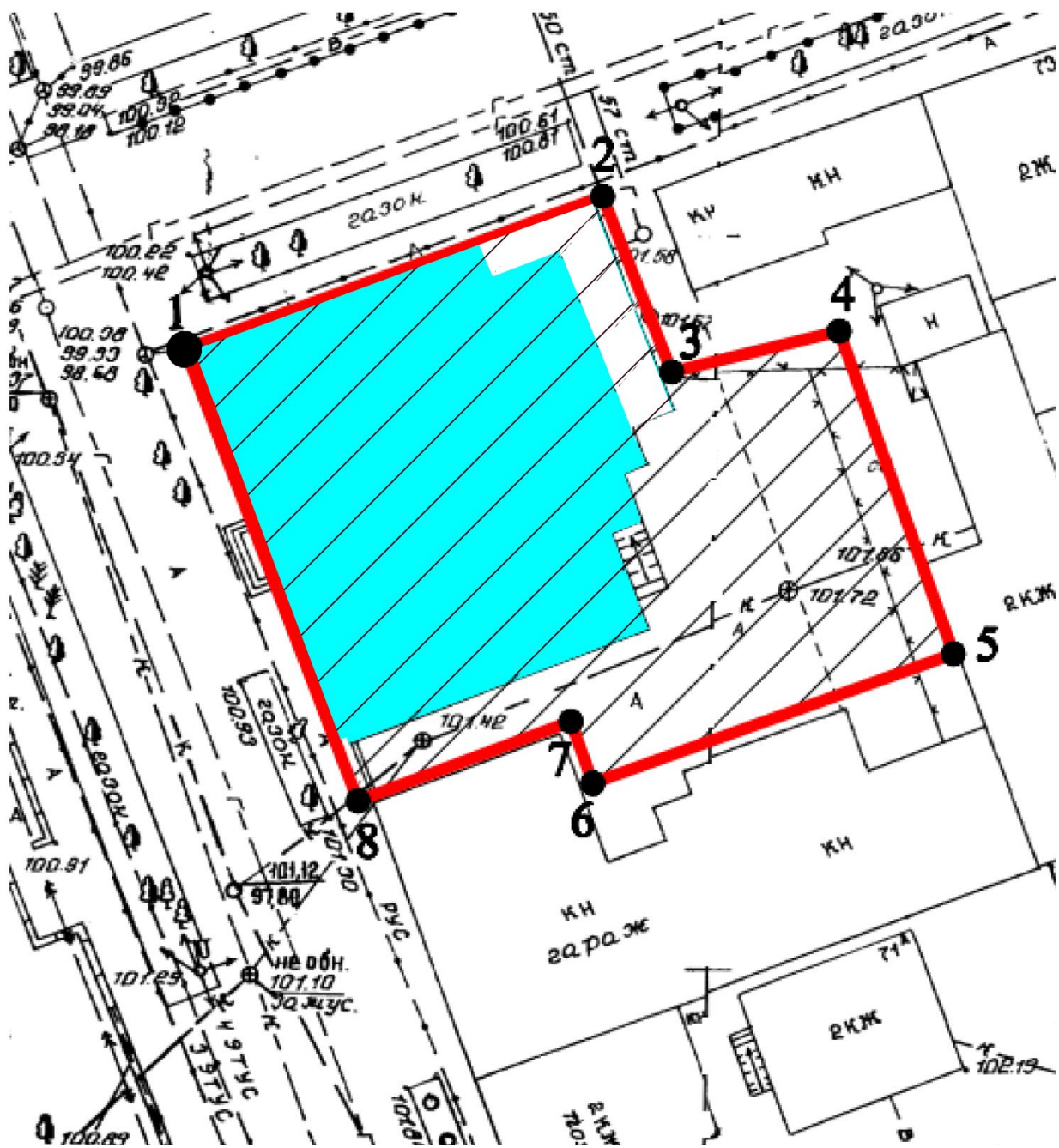
төнъяк-көнчыгыш өлеш: Нариманов урамыннан участокның ян чиге буйлап (4-7 характерлы нокталар);

көнъяк-көнчыгыш өлеш: участокның квартал эчендәге чиге буйлап (7-10 характерлы нокталар).

Татарстан Республикасы, Чистай шәһәре, Ленин урамы, 64 (Нариманов урамы, 65) йорт адресы буенча урнашкан «Хатын-кызлар гимназиясе бинасы», XX гасыр башы, төбәк әһәмияттәге мәдәни мирас объектының **характерлы нокталары таблицасы**

Нокта №	Нокталарның МСК 16тагы координаталары	
	X	Y
1	429556.94	2212109.48
2	429570.19	2212146.84
3	429581.27	2212177.30
4	429606.91	2212246.03
5	429567.23	2212260.65
6	429535.64	2212272.59
7	429525.54	2212275.86
8	429497.70	2212202.74
9	429488.95	2212178.61
10	429474.97	2212140.55
11	429513.79	2212125.42
12	429519.58	2212124.01
13	429548.93	2212113.38

5. Татарстан Республикасы, Чистай шәһәре, Ленин урамы, 67 йорт адресы буенча урнашкан «Прогимназия бинасы (шәһәр идарәсе)», 1870 ел, төбәк әһәмияттәге мәдәни мирас объекты территориясенә чикләре картасы (схемасы)



Условные обозначения:



- объект культурного наследия;



- территория объекта культурного наследия.

Татарстан Республикасы, Чистай шәһәре, Ленин урамы, 67 йорт адресы буенча урнашкан «Прогимназия бинасы (шәһәр идарәсе)», 1870 ел, төбәк әһәмияттәге мәдәни мирас объекты территориясенә чикләренә **картографик тасвирламасы**

Татарстан Республикасы, Чистай шәһәре, Ленин урамы, 67 йорт адресы буенча урнашкан «Прогимназия бинасы (шәһәр идарәсе)», 1870 ел, төбәк әһәмияттәге мәдәни мирас объекты территориясенә чикләре түбәндәгечә үтә:

көнъяк-көнбатыш өлеш: Ленин урамы буйлап Урицкий урамына кадәр, участокның алгы чиге буйлап (8-1 нче характерлы нокталар);

төнъяк-көнбатыш өлеш: Ленин урамынан Урицкий урамы буйлап участокның алгы чиге буйлап (1-2 характерлы нокталары);

төнъяк-көнчыгыш өлеш: Урицкий урамынан участокның квартал эчендәге чиге буйлап (2-5 характерлы нокталар);

көнъяк-көнчыгыш өлеш: участокның ян чиге буйлап Ленин урамына кадәр (5-8 нче характерлы нокталар).

Татарстан Республикасы, Чистай шәһәре, Ленин урамы, 67 йорт адресы буенча урнашкан «Прогимназия бинасы (шәһәр идарәсе)», 1870 ел, төбәк әһәмияттәге мәдәни мирас объектының характерлы нокталары таблицасы

Нокта №	Нокталарның МСК 16тагы координаталары	
	X	Y
1	429793.01	2212196.10
2	429803.45	2212224.57
3	429791.49	2212229.28
4	429794.26	2212240.73
5	429772.25	2212248.51
6	429763.43	2212223.92
7	429767.64	2212222.41
8	429762.24	2212207.90

6. Татарстан Республикасы, Чистай шәһәре, Ленин урамы, 73 йорт адресы буенча урнашкан «И.И.Лузинов йорты», XIX гасырның икенче яртысы - XX гасыр башы, төбәк әһәмияттәге мәдәни мирас объекты территориясенә чикләре картасы (схемасы)



Условные обозначения:



- объект культурного наследия;



- территория объекта культурного наследия.

Татарстан Республикасы, Чистай шәһәре, Ленин урамы, 73 йорт адресы буенча урнашкан «И.И.Лузинов йорты», XIX гасырның икенче яртысы - XX гасыр башы, төбәк әһәмияттәге мәдәни мирас объекты территориясенен чикләренен **картографик тасвирламасы**

Татарстан Республикасы, Чистай шәһәре, Ленин урамы, 73 йорт адресы буенча урнашкан «И.И.Лузинов йорты», XIX гасырның икенче яртысы - XX гасыр башы, төбәк әһәмияттәге мәдәни мирас объекты территориясенен чикләре түбәндәгечә үтә:

көнъяк-көнбатыш өлеш: Ленин урамы буйлап участокның алгы өлеше (12-1 характерлы нокталары);

төнъяк-көнбатыш өлеш: Ленин урамынан участокның ян чиге буйлап (1-8 характерлы нокталары);

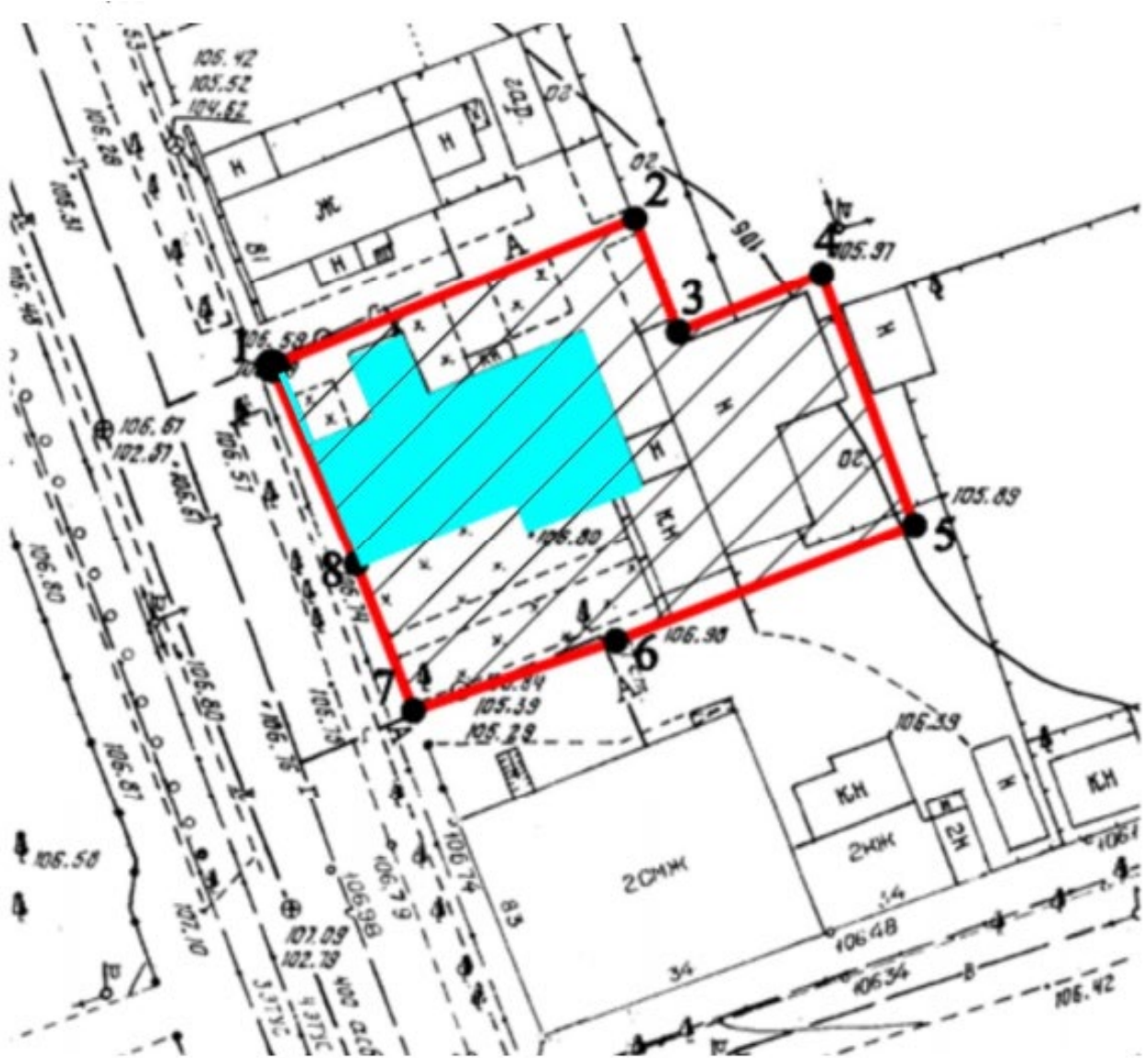
төнъяк-көнчыгыш өлеш: участокның квартал эчендәге чиге (8-11 характерлы нокталары);

көнъяк-көнчыгыш өлеш: Ленин урамынан участокның ян чиге буйлап (11-12 нче характерлы нокталар).

Татарстан Республикасы, Чистай шәһәре, Ленин урамы, 73 йорт адресы буенча урнашкан «И.И.Лузинов йорты», XIX гасырның икенче яртысы - XX гасыр башы, төбәк әһәмияттәге мәдәни мирас объектының **характерлы нокталары таблицасы**

Нокта №	Нокталарның МСК 16тагы координаталары	
	X	Y
1	429674.63	2212241.89
2	429679.03	2212253.96
3	429680.54	2212253.54
4	429688.79	2212274.96
5	429693.22	2212273.34
6	429708.75	2212315.34
7	429704.91	2212316.82
8	429710.02	2212330.54
9	429690.42	2212337.85
10	429691.83	2212341.60
11	429673.18	2212348.59
12	429638.40	2212255.79

7. Татарстан Республикасы, Чистай шәһәре, Ленин урамы, 81 йорт адресы буенча урнашкан «1941-1943 елларда шагыйрь Пастернак Б.Л. яшәгән йорт», төбәк әһәмияттәге мәдәни мирас объекты территориясе чикләре картасы (схемасы)



Условные обозначения:



- объект культурного наследия;



- территория объекта культурного наследия.

Татарстан Республикасы, Чистай шәһәре, Ленин урамы, 81 йорт адресы буенча урнашкан «1941-1943 елларда шагыйрь Пастернак Б.Л. яшәгән йорт», төбәк әһәмияттәге мәдәни мирас объекты территориясе чикләренең **картографик тасвирламасы**

Татарстан Республикасы, Чистай шәһәре, Ленин урамы, 81 йорт адресы буенча урнашкан «1941-1943 елларда шагыйрь Пастернак Б.Л. яшәгән йорт», төбәк әһәмияттәге мәдәни мирас объекты территориясе чикләре түбәндәгечә үтә:

көнъяк-көнбатыш өлеш: Ленин урамы буйлап участокның алгы өлеше (7-8-1 характерлы нокталары);

төнъяк-көнбатыш өлеш: Ленин урамынан участокның ян чиге буйлап (1-2 характерлы нокталары);

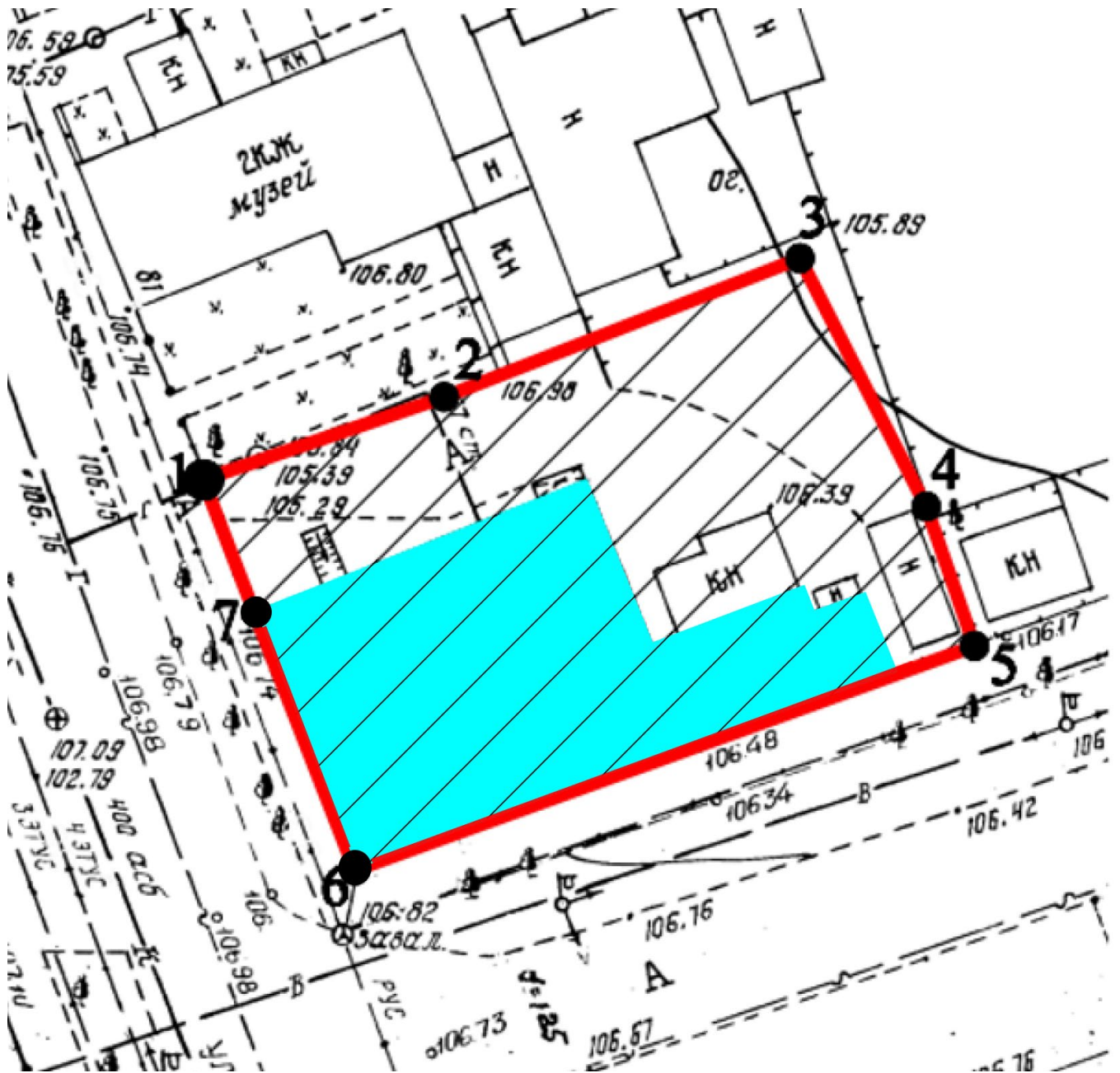
төнъяк-көнчыгыш өлеш: участокның квартал эчендәге чиге (характерлы нокталары 2-5);

көнъяк-көнчыгыш өлеш: Ленин урамынан участокның ян чиге буйлап (5-7 характерлы нокталар).

Татарстан Республикасы, Чистай шәһәре, Ленин урамы, 81 йорт адресы буенча урнашкан «1941-1943 елларда шагыйрь Пастернак Б.Л. яшәгән йорт», төбәк әһәмияттәге мәдәни мирас объектынның **характерлы нокталары таблицасы**

Нокта №	Нокталарның МСК 16тагы координаталары	
	Х	Ү
1	429503.61	2212306.48
2	429513.76	2212331.46
3	429505.93	2212334.45
4	429509.92	2212344.34
5	429492.77	2212350.72
6	429484.76	2212330.15
7	429479.98	2212316.22
8	429490.05	2212312.26

8. Татарстан Республикасы, Чистай шәһәре, Ленин урамы, 83 йорт адресы буенча урнашкан «Исправник торак йорты», XIX гасыр ахыры, төбәк әһәмияттәге мәдәни мирас объектынның территориясе чикләре картасы (схемасы)



Условные обозначения:



- объект культурного наследия;



- территория объекта культурного наследия.

Татарстан Республикасы, Чистай шәһәре, Ленин урамы, 83 йорт адресы буенча урнашкан «Исправник торак йорты», XIX гасыр ахыры, төбәк әһәмияттәге мәдәни мирас объектының территориясе чикләренә **картографик тасвирламасы**

Татарстан Республикасы, Чистай шәһәре, Ленин урамы, 83 йорт адресы буенча урнашкан «Исправник торак йорты», XIX гасыр ахыры, төбәк әһәмияттәге мәдәни мирас объектының территориясе чикләре түбәндәгечә үтә:

көнъяк-көнбатыш өлеш: Ленин урамы буйлап участокның алгы чиге буйлап (6-7-1 характерлы нокталары);

төнъяк-көнбатыш өлеш: Ленин урамынан участокның ян чиге буйлап (1-3 характерлы нокталары);

төнъяк-көнчыгыш өлеш: участокның ян чиге буйлап Карл Либкнехт урамына кадәр (3-5 характерлы нокталары);

көнъяк-көнчыгыш өлеш: Карл Либкнехт урамы буйлап участокның алгы чиге буйлап Ленин урамына кадәр (5-6 нчы нокталар).

Татарстан Республикасы, Чистай шәһәре, Ленин урамы, 83 йорт адресы буенча урнашкан «Исправник торак йорты», XIX гасыр ахыры, төбәк әһәмияттәге мәдәни мирас объектының **характерлы нокталары таблицасы**

Нокта №	Нокталарның МСК 16тагы координаталары	
	Х	Ү
1	429479.98	2212316.22
2	429484.76	2212330.15
3	429492.77	2212350.72
4	429478.44	2212358.03
5	429470.42	2212360.83
6	429457.47	2212324.98
7	429472.59	2212319.06

9. Татарстан Республикасы, Чистай муниципаль районы, Чистай шәһәре, Бебель урамы, 87 йорт адресы буенча урнашкан «1941 – 1943 елларда шагыйрь Твардовский А.Т. яшәгән йорт», 1941 – 1943 еллар, төбәк әһәмияттәге мәдәни мирас объектының территориясе чикләре картасы (схемасы)



Условные обозначения:



- объект культурного наследия;



- территория объекта культурного наследия.

Татарстан Республикасы, Чистай муниципаль районы, Чистай шәһәре, Бебель урамы, 87 йорт адресы буенча урнашкан «1941 – 1943 елларда шагыйрь Твардовский А.Т. яшәгән йорт», 1941 – 1943 еллар, төбәк әһәмияттәге мәдәни мирас объектының территориясе чикләренә **картографик тасвирламасы**

Татарстан Республикасы, Чистай муниципаль районы, Чистай шәһәре, Бебель урамы, 87 йорт адресы буенча урнашкан «1941 – 1943 елларда шагыйрь Твардовский А.Т. яшәгән йорт», 1941 – 1943 еллар, төбәк әһәмияттәге мәдәни мирас объектының территориясе чикләре түбәндәгечә үтә:

көнъяк-көнбатыш өлеш: кадастр участогының ян чиге буйлап Бебель урамына кадәр (4-1 характерлы нокталары);

төнъяк-көнбатыш өлеш: кадастр участогының алгы чиге буйлап Бебель урамы буйлап (1-2 характерлы нокталар);

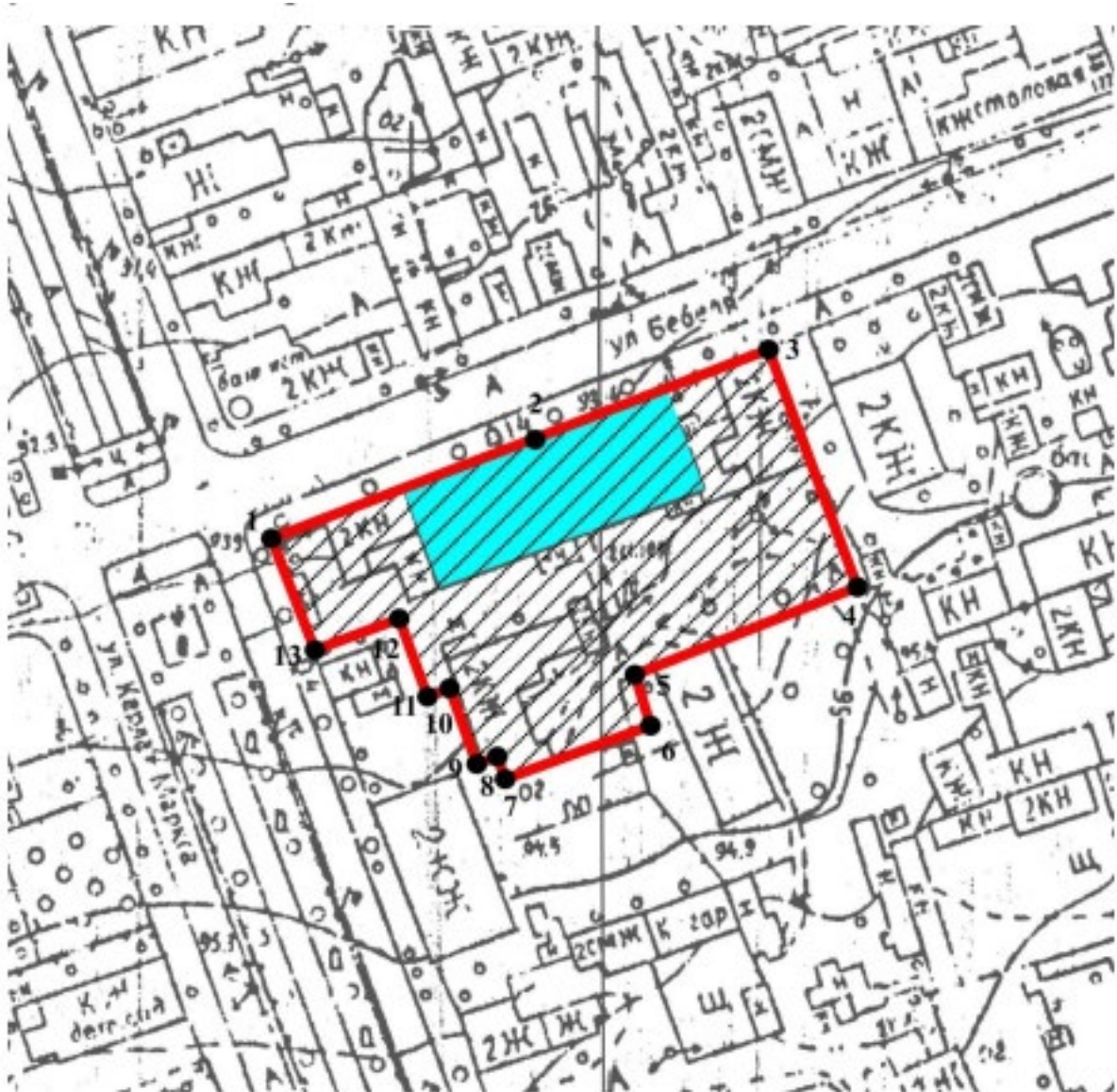
төнъяк-көнчыгыш өлеш: Бебель урамынан кадастр участогының ян чиге буйлап (2-3 характерлы нокталары);

көнъяк-көнчыгыш өлеш: участокның квартал эчендәге чиге буйлап (3-4 характерлы нокталары).

Татарстан Республикасы, Чистай муниципаль районы, Чистай шәһәре, Бебель урамы, 87 йорт адресы буенча урнашкан «1941 – 1943 елларда шагыйрь Твардовский А.Т. яшәгән йорт», 1941 – 1943 еллар, төбәк әһәмияттәге мәдәни мирас объектының **характерлы нокталары таблицасы**

Нокта №	Нокталарның МСК 16тагы координаталары	
	X	Y
1	430155.04	2212456.05
2	430163.23	2212478.40
3	430139.94	2212486.85
4	430132.24	2212465.63

10. Татарстан Республикасы, Чистай шәһәре, Бебель урамы, 121 йорт адресы буенча урнашкан «Дини училище бинасы», XX гасыр башы, төбәк әһәмияттәге мәдәни мирас объекты территориясе чикләре картасы (схемасы)



Условные обозначения:



- объект культурного наследия;



- территория объекта культурного наследия.

Татарстан Республикасы, Чистай шәһәре, Бебель урамы, 121 йорт адресы буенча урнашкан «Дини училище бинасы», XX гасыр башы, төбәк әһәмияттәге мәдәни мирас объекты территориясе чикләренә **картографик тасвирламасы**

Татарстан Республикасы, Чистай шәһәре, Бебель урамы, 121 йорт адресы буенча урнашкан «Дини училище бинасы», XX гасыр башы, төбәк әһәмияттәге мәдәни мирас объекты территориясе чикләре түбәндәгечә үтә:

көнъяк-көнбатыш өлеш: Бебель урамынан участокның ян чиге буйлап (7-1 характерлы нокталары);

төнъяк-көнбатыш өлеш: чикнең алгы өлеше буенча Бебель урамы буйлап (1-3 характерлы нокталары);

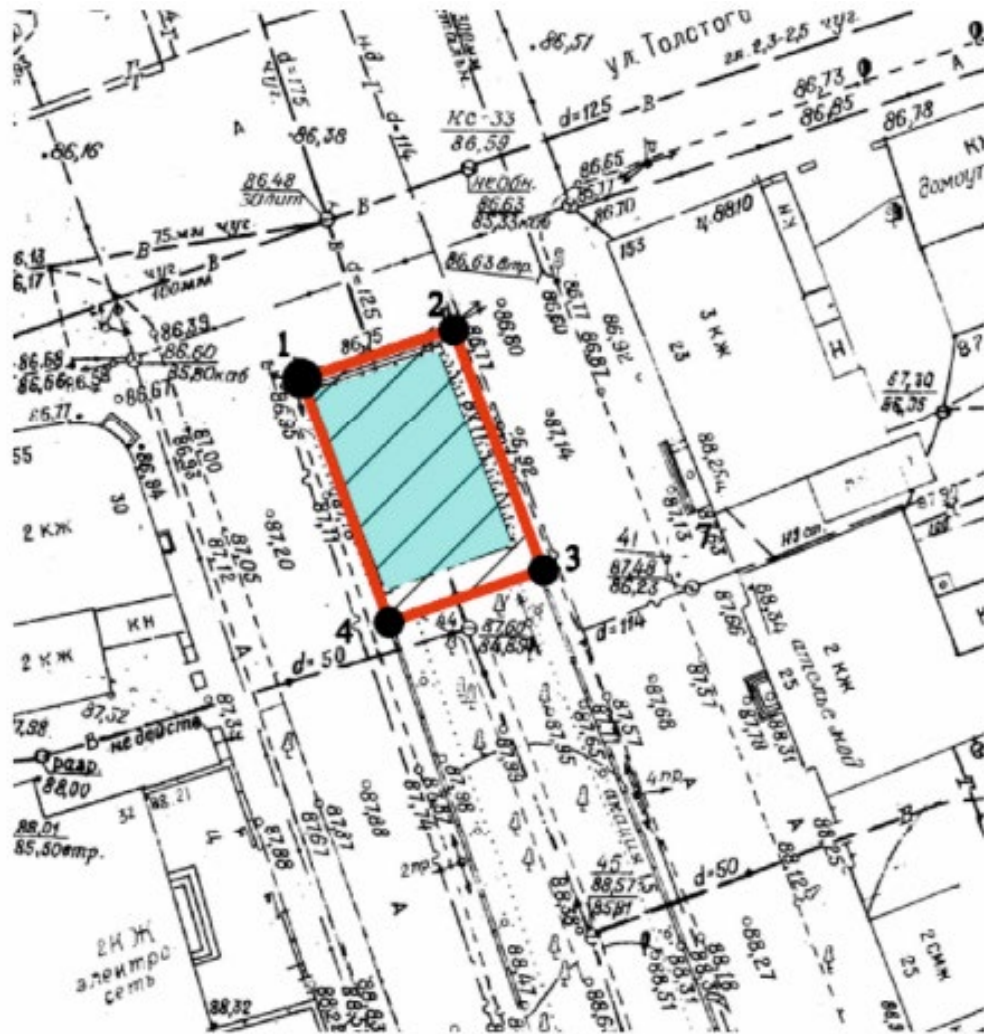
төнъяк-көнчыгыш өлеш: Бебель урамынан участокның ян чиге буйлап (3-4 характерлы нокталары);

көнъяк-көнчыгыш өлеш: участокның квартал эчендәге чиге буйлап (4-7 характерлы нокталар)

Татарстан Республикасы, Чистай шәһәре, Бебель урамы, 121 йорт адресы буенча урнашкан «Дини училище бинасы», XX гасыр башы, төбәк әһәмияттәге мәдәни мирас объектынның **характерлы нокталары таблицасы**

Нокта №	Нокталарның МСК 16тагы координаталары	
	X	Y
1	429933.62	2211857.96
2	429953.17	2211908.82
3	429969.69	2211953.22
4	429926.01	2211969.68
5	429908.96	2211925.85
6	429897.07	2211929.73
7	429886.73	2211902.44
8	429890.06	2211901.16
9	429888.62	2211897.34
10	429903.78	2211891.92
11	429902.07	2211887.47
12	429915.90	2211882.15
13	429909.97	2211866.73

11. Татарстан Республикасы, Чистай шәһәре, К.Маркс урамы адресы буенча урнашкан «Революциядә катнашучыларның туганнар каберлеге, алар арасында житәкчеләрнең берсе Миксин да жирләнгән», 1918 елның октябре, төбәк әһәмияттәге мәдәни мирас объекты территориясе чикләренең картасы (схемасы)



Условные обозначения:



объект культурного наследия;



территория объекта культурного наследия.

Татарстан Республикасы, Чистай шәһәре, К.Маркс урамы адресы буенча урнашкан «Революциядә катнашучыларның туганнар каберлеге, алар арасында житәкчеләрнең берсе Миксин да жирләнгән», 1918 елның октябре, төбәк әһәмияттәге мәдәни мирас объекты территориясе чикләренең **картографик тасвирламасы**

Татарстан Республикасы, Чистай шәһәре, К.Маркс урамы адресы буенча урнашкан «Революциядә катнашучыларның туганнар каберлеге, алар арасында житәкчеләрнең берсе Миксин да жирләнгән», 1918 елның октябре, төбәк әһәмияттәге мәдәни мирас объекты территориясе чикләре түбәндәгечә үтә:

көнъяк-көнбатыш өлеш: Толстой урамынан участокның ян чиге буйлап (4-1 характерлы нокталары);

төнъяк-көнбатыш өлеш: Толстой урамы буйлап участокның алгы өлеше буйлап (1-2 характерлы нокталар);

төнъяк-көнчыгыш өлеш: Толстой урамынан участокның ян чиге буйлап (2-3 характерлы нокталары);

көнъяк-көнчыгыш өлеш: участокның квартал эчендәге чиге буйлап (3-4 характерлы нокталары).


Татарстан Республикасы, Чистай шәһәре, К.Маркс урамы адресы буенча урнашкан «Революциядә катнашучыларның туганнар каберлеге, алар арасында житәкчеләрнең берсе Миксин да жирләнгән», 1918 елның октябре, төбәк әһәмияттәге мәдәни мирас объектының **характерлы нокталары таблицасы**

Нокта №	Нокталарның МСК 16тагы координаталары	
	Х	Ү
1	430120.77	2211760.04
2	430124.42	2211771.12
3	430106.67	2211777.68
4	430102.83	2211766.42

12. Татарстан Республикасы, Чистай шәһәре, К.Маркс урамы, 2 йорт адресы буенча урнашкан «Чистайда XIX гасырда төзелгән элеккеге чиркәү бинасы», XIX гасыр, төбәк әһәмияттәге мәдәни мирас объекты территориясе чикләре картасы (схемасы)



Условные обозначения:



- объект культурного наследия;



- историческое каменное ограждение с металлической решеткой;



- территория объекта культурного наследия.

Татарстан Республикасы, Чистай шәһәре, К.Маркс урамы, 2 йорт адресы буенча урнашкан «Чистайда XIX гасырда төзелгән элеккеге чиркәү бинасы», XIX гасыр, төбәк әһәмияттәге мәдәни мирас объекты территориясе чикләренен **картографик тасвирламасы**

Татарстан Республикасы, Чистай шәһәре, К.Маркс урамы, 2 йорт адресы буенча урнашкан «Чистайда XIX гасырда төзелгән элеккеге чиркәү бинасы», XIX гасыр, төбәк әһәмияттәге мәдәни мирас объекты территориясе чикләре түбәндәгечә үтә:

көнбатыш өлеше: участокның квартал эчендәге чиге буйлап (24-1 характерлы нокталары);

төньяк өлеше: К.Маркс урамынан участокның ян чиге буйлап (1-2 характерлы нокталары);

көнчыгыш өлеше: К.Маркс урамы буенча участокның алгы өлеше (2-11 характерлы нокталары);

көнъяк өлеше: К.Маркс урамынан участокның ян чиге буйлап (11-24 характерлы нокталары).

Татарстан Республикасы, Чистай шәһәре, К.Маркс урамы, 2 йорт адресы буенча урнашкан «Чистайда XIX гасырда төзелгән элеккеге чиркәү бинасы», XIX гасыр, төбәк әһәмияттәге мәдәни мирас объектының **характерлы нокталары таблицасы**

Нокта №	Нокталарның МСК 16тагы координаталары	
	X	Y
1	430515.89	2211559.08
2	430522.25	2211621.04
3	430486.53	2211631.03
4	430486.70	2211631.70
5	430483.65	2211632.45
6	430483.50	2211631.87
7	430479.36	2211632.95
8	430479.53	2211633.59
9	430476.91	2211634.35
10	430476.67	2211633.73
11	430457.80	2211638.64
12	430454.67	2211627.38
13	430453.28	2211609.00
14	430455.90	2211608.54
15	430454.92	2211601.47
16	430452.11	2211601.96
17	430451.35	2211598.39
18	430452.79	2211597.75
19	430455.60	2211595.20

20	430455.69	2211594.44
21	430471.10	2211592.93
22	430469.30	2211576.40
23	430471.66	2211575.95
24	430469.29	2211562.90

13. Татарстан Республикасы, Чистай шәһәре, К.Маркс урамы, 8 йорт адресы буенча урнашкан «Сәүдәгәр Подураев утары», XIX гасыр ахыры, төбәк әһәмияттәге мәдәни мирас объектның территориясе чикләре картасы (схемасы)



Условные обозначения:



- объект культурного наследия;



- территория объекта культурного наследия.

Экспликация:

- 1 - «Төп йорт», XIX гасыр ахыры;
- 2 - «Кладовой бинасы», XIX гасыр ахыры;
- 3 - «Капка», XIX гасыр ахыры.

Татарстан Республикасы, Чистай шәһәре, К.Маркс урамы, 8 йорт адресы буенча урнашкан «Сәүдәгәр Подураев утары», XIX гасыр ахыры, төбәк әһәмияттәге мәдәни мирас объектының территориясе чикләренә **картографик тасвирламасы**

Татарстан Республикасы, Чистай шәһәре, К.Маркс урамы, 8 йорт адресы буенча урнашкан «Сәүдәгәр Подураев утары», XIX гасыр ахыры, төбәк әһәмияттәге мәдәни мирас объектының территориясе чикләре түбәндәгечә үтә:

көнбатыш өлеше: участокның квартал эчендәге чиге буйлап (5-1 характерлы нокталары);

төньяк өлеше: участокның ян чиге буйлап К.Маркс урамына кадәр (1-2 характерлы нокталары);

көнчыгыш өлеше: К.Маркс урамы буйлап участокның алгы чиге буйлап (2-3 характерлы нокталары);

көнъяк өлеше: К.Маркс урамынан участокның ян чиге буйлап (3-5 нче характерлы нокталар).



Татарстан Республикасы, Чистай шәһәре, К.Маркс урамы, 8 йорт адресы буенча урнашкан «Сәүдәгәр Подураев утары», XIX гасыр ахыры, төбәк әһәмияттәге мәдәни мирас объектының **характерлы нокталары таблицасы**

Нокта №	Нокталарның МСК 16тагы координаталары	
	X	Y
1	430407.98	2211612.05
2	430417.85	2211650.18
3	430395.09	2211656.64
4	430392.77	2211648.45
5	430387.97	2211615.74

14. Татарстан Республикасы, Чистай шәһәре, К.Маркс урамы, 12 йорт адресы буенча урнашкан «1941 – 1943 елларда драматург Билль–Белоцерковский В.Н. яшәгән йорт», 1941 – 1943 еллар, төбәк әһәмияттәге мәдәни мирас объектынның территориясе чикләре картасы (схемасы)



Условные обозначения:

-  - объект культурного наследия;
-  - территория объекта культурного наследия.

Татарстан Республикасы, Чистай шәһәре, К.Маркс урамы, 12 йорт адресы буенча урнашкан «1941 – 1943 елларда драматург Билль–Белоцерковский В.Н. яшәгән йорт», 1941 – 1943 еллар, төбәк әһәмияттәге мәдәни мирас объектының территориясе чикләренә **картографик тасвирламасы**

Татарстан Республикасы, Чистай шәһәре, К.Маркс урамы, 12 йорт адресы буенча урнашкан «1941 – 1943 елларда драматург Билль–Белоцерковский В.Н. яшәгән йорт», 1941 – 1943 еллар, төбәк әһәмияттәге мәдәни мирас объектының территориясе чикләре түбәндәгечә үтә:

көнбатыш өлеше: участокның квартал эчендәге чиге буйлап (7-1 характерлы нокталары);

төнъяк өлеше: К.Маркс урамыннан участокның ян чиге буйлап (1-4 характерлы нокталары);

көнчыгыш өлеше: К.Маркс урамы буенча участокның алгы өлеше (4-5 характерлы нокталары);

көнъяк өлеше: К.Маркс урамыннан участокның ян чиге буйлап (5-7 характерлы нокталар).

Татарстан Республикасы, Чистай шәһәре, К.Маркс урамы, 12 йорт адресы буенча урнашкан «1941 – 1943 елларда драматург Билль–Белоцерковский В.Н. яшәгән йорт», 1941 – 1943 еллар, төбәк әһәмияттәге мәдәни мирас объектының **характерлы нокталары таблицасы**

Нокта №	Нокталарның МСК 16тагы координаталары	
	Х	Ү
1	430369.69	2211634.49
2	430371.55	2211641.71
3	430372.08	2211650.39
4	430374.89	2211662.46
5	430356.47	2211667.47
6	430350.37	2211644.44
7	430355.09	2211636.08

15. Татарстан Республикасы, Чистай шәһәре, К.Маркс урамы, 15-1 йорт адресы буенча урнашкан «Сәүдәгәр Чукашев утары», XIX гасырның I яртысы», төбәк әһәмияттәге мәдәни мирас объектының территориясе чикләре картасы (схемасы)



Условные обозначения:



- объект культурного наследия;



- территория объекта культурного наследия.

Экспликация:

- 1 - «Төп йорт», XIX гасырның I яртысы;
- 2 - «Флигель», XIX гасырның I яртысы.

Татарстан Республикасы, Чистай шәһәре, К.Маркс урамы, 15-1 йорт адресы буенча урнашкан «Сәүдәгәр Чукашев утары», XIX гасырның I яртысы», төбәк әһәмияттәге мәдәни мирас объектының территориясе чикләренә **картографик тасвирламасы**

Татарстан Республикасы, Чистай шәһәре, К.Маркс урамы, 15-1 йорт адресы буенча урнашкан «Сәүдәгәр Чукашев утары», XIX гасырның I яртысы», төбәк әһәмияттәге мәдәни мирас объектының территориясе чикләре түбәндәгечә үтә:

көнъяк-көнбатыш өлеш: чикнең алгы өлеше буйлап К.Маркс урамы буйлап (6-1 характерлы нокталары);

төнъяк-көнбатыш өлеш: К.Маркс урамынан участокның ян чиге буйлап (1-4 характерлы нокталары);

төнъяк-көнчыгыш өлеш: участокның квартал эчендәгә чиге буйлап (4-5 характерлы нокталар);

көнъяк-көнчыгыш өлеш: К.Маркс урамынан участокның ян чиге буйлап (5-6 нчы нокталар).

Татарстан Республикасы, Чистай шәһәре, К.Маркс урамы, 15-1 йорт адресы буенча урнашкан «Сәүдәгәр Чукашев утары», XIX гасырның I яртысы», төбәк әһәмияттәге мәдәни мирас объектының **характерлы нокталары таблицасы**

Нокта №	Нокталарның МСК 16тагы координаталары	
	Х	Ү
1	430352.60	2211701.23
2	430359.11	2211720.91
3	430366.04	2211718.63
4	430383.61	2211771.88
5	430329.79	2211789.50
6	430306.24	2211717.32

16. Татарстан Республикасы, Чистай шәһәре, К.Маркс урамы, 28 йорт адресы буенча урнашкан «Ковалевский даруханәсе», XIX гасыр ахыры, төбәк әһәмияттәге мәдәни мирас объектының территориясе чикләре картасы (схемасы)



Условные обозначения:



- объект культурного наследия;



- территория объекта культурного наследия.

Экспликация:

1- «Даруханә бинасы», XIX гасыр ахыры;

2 - «Капка», XIX гасыр ахыры

Татарстан Республикасы, Чистай шәһәре, К.Маркс урамы, 28 йорт адресы буенча урнашкан «Ковалевский даруханәсе», XIX гасыр ахыры, төбәк әһәмияттәге мәдәни мирас объектының территориясе чикләре **картографик тасвирламасы**

Татарстан Республикасы, Чистай шәһәре, К.Маркс урамы, 28 йорт адресы буенча урнашкан «Ковалевский даруханәсе», XIX гасыр ахыры, төбәк әһәмияттәге мәдәни мирас объектының территориясе чикләре түбәндәгечә үтә;

көнъяк-көнбатыш өлеш: Лев Толстой урамыннан, участокның квартал эчендәге чиге буйлап (6-1 характерлы нокталар);

төнъяк-көнбатыш өлеш: К.Маркс урамыннан участокның квартал эчендәге чиге буйлап (4-1 нче характерлы нокталар);

төнъяк-көнчыгыш өлеш: К.Маркс урамы буйлап участок чиге буйлап Лев Толстой урамына кадәр (4-5 характерлы нокталар);

көнъяк-көнчыгыш өлеш: Лев Толстой урамы буенча К.Маркс урамыннан участок чиге буйлап (5-6 характерлы нокталар).

Татарстан Республикасы, Чистай шәһәре, К.Маркс урамы, 28 йорт адресы буенча урнашкан «Ковалевский даруханәсе», XIX гасыр ахыры, төбәк әһәмияттәге мәдәни мирас объектының **характерлы нокталары таблицасы**

Нокта №	Нокталарның МСК 16тагы координаталары	
	Х	Ү
1	430164.55	2211704.11
2	430165.96	2211709.43
3	430168.83	2211720.76
4	430170.53	2211729.92
5	430145.75	2211738.45
6	430140.23	2211708.61

17. Татарстан Республикасы, Чистай шәһәре, К.Марс урамы, 31 йорт адресы буенча урнашкан «Сәүдәгәр Мельников йорты», XX гасыр башы, төбәк әһәмиятендәге мәдәни мирас объектынның территориясә чикләре картасы (схемасы)



Татарстан Республикасы, Чистай шәһәре, К.Марс урамы, 31 йорт адресы буенча урнашкан «Сәүдәгәр Мельников йорты», XX гасыр башы, төбәк әһәмиятендәге мәдәни мирас объектының территориясе чикләре **картографик тасвирламасы**

Татарстан Республикасы, Чистай шәһәре, К.Марс урамы, 31 йорт адресы буенча урнашкан «Сәүдәгәр Мельников йорты», XX гасыр башы, төбәк әһәмиятендәге мәдәни мирас объектының территориясе чикләре түбәндәгечә үтә:

көнъяк-көнбатыш өлеш: чикнең алгы өлеше буйлап К.Маркс урамы буйлап (6-1 характерлы нокталары);

төнъяк-көнбатыш өлеш: К.Маркс урамынан участокның ян чиге буйлап (1-2 характерлы нокталар);

төнъяк-көнчыгыш өлеш: участокның квартал эчендәге чиге буйлап Бебель урамына кадәр (2-3 характерлы нокталары);

көнъяк-көнчыгыш өлеш: Бебель урамы буенча участокның алгы чиге буйлап К.Маркс урамына кадәр (3-6 характерлы нокталар).



Татарстан Республикасы, Чистай шәһәре, К.Марс урамы, 31 йорт адресы буенча урнашкан «Сәүдәгәр Мельников йорты», XX гасыр башы, төбәк әһәмиятендәге мәдәни мирас объектының **характерлы нокталары таблицасы**

Нокта №	Нокталарның МСК 16тагы координаталары	
	Х	Ү
1	429983.32	2211838.63
2	430000.06	2211883.40
3	429969.51	2211894.89
4	429966.23	2211888.24
5	429952.88	2211852.33
6	429954.09	2211849.70

18. Татарстан Республикасы, Чистай шәһәре, К.Маркс урамы, 67 йорт адресы буенча урнашкан «Казан (зират) чиркәве», XIX гасыр уртасы, төбәк әһәмиятендәге мәдәни мирас объектынның территориясе чикләре картасы (схемасы)



Условные обозначения:

-  - объект культурного наследия;
-  - территория объекта культурного наследия.

Татарстан Республикасы, Чистай шәһәре, К.Маркс урамы, 67 йорт адресы буенча урнашкан «Казан (зират) чиркәве», XIX гасыр уртасы, төбәк әһәмиятендәге мәдәни мирас объектының территориясе чикләре **картографик тасвирламасы**

Татарстан Республикасы, Чистай шәһәре, К.Маркс урамы, 67 йорт адресы буенча урнашкан «Казан (зират) чиркәве», XIX гасыр уртасы, төбәк әһәмиятендәге мәдәни мирас объектының территориясе чикләре түбәндәгечә үтә:

көнъяк-көнбатыш өлеш: К.Маркс урамы буйлап участокның алгы өлеше буйлап (7-8-9-1 характерлы нокталары);

төнъяк-көнбатыш өлеш: К.Маркс урамынан участокның ян чиге буйлап (1-4 характерлы нокталары);

төнъяк-көнчыгыш өлеш: участокның квартал эчендәге чиге (4-5 характерлы нокталары);

көнъяк-көнчыгыш өлеш: К.Маркс урамынан участокның ян чиге буйлап (5-7 характерлы нокталар).

Татарстан Республикасы, Чистай шәһәре, К.Маркс урамы, 67 йорт адресы буенча урнашкан «Казан (зират) чиркәве», XIX гасыр уртасы, төбәк әһәмиятендәге мәдәни мирас объектының **характерлы нокталары таблицасы:**

Нокта №	Нокталарның МСК 16тагы координаталары	
	Х	Ү
1	429117.42	2212156.59
2	429127.24	2212189.25
3	429125.24	2212190.47
4	429129.68	2212209.19
5	429112.13	2212214.72
6	429100.87	2212178.97
7	429093.12	2212165.47
8	429104.21	2212166.35
9	429112.56	2212163.92

Татарстан Республикасы мәдәни
мирас объектларын саклау
комитетының
«30» декабрәндәге 2020 елның
№267-П бoерыгына 2 кушымта

Чистай шәһәрәндә урнашкан төбәк әһәмиятендәге мәдәни мирам объектлары
территориясеннән **файдалану режимы**

Төбәк әһәмиятендәге мәдәни мирас объектлары территорияләре чикләрендә:

1. Татарстан Республикасы, Чистай шәһәрә, Урицкий урамы, 96 йорт адресы буенча урнашкан «1918 елда язучы һәм жәмәгать эшлеклесе Фатыйх Әмирхан яшәгән йорт», 1918 ел;
2. Татарстан Республикасы, Чистай шәһәрә, Л.Толстой урамы, 81 йорт адресы буенча урнашкан «1941 – 1943 елларда язучылар Тренев К.А., Павленко П.А яшәгән йорт», 1941 – 1943 еллар;
3. Татарстан Республикасы, Чистай муниципаль районы, Чистай шәһәрә, Ленин урамы, 54/77 адресы буенча урнашкан «В.Ф. һәм И.В.Маланьичевыхлар йорты», XIX гасырның икенче яртысы;
4. Татарстан Республикасы, Чистай шәһәрә, Ленин урамы, 64 (Нариманов урамы, 65) йорт адресы буенча урнашкан «Хатын-кызлар гимназиясе бинасы», XX гасыр башы;
5. Татарстан Республикасы, Чистай шәһәрә, Ленин урамы, 67 йорт адресы буенча урнашкан «Прогимназия бинасы (шәһәр идарәсе)», 1870 ел;
6. Татарстан Республикасы, Чистай шәһәрә, Ленин урамы, 73 йорт адресы буенча урнашкан «И.И.Лузинов йорты», XIX гасырның икенче яртысы - XX гасыр башы;
7. Татарстан Республикасы, Чистай шәһәрә, Ленин урамы, 81 йорт адресы буенча урнашкан «1941-1943 елларда шагыйрь Пастернак Б.Л. яшәгән йорт»;
8. Татарстан Республикасы, Чистай шәһәрә, Ленин урамы, 83 йорт адресы буенча урнашкан «Исправник торак йорты», XIX гасыр ахыры;
9. Татарстан Республикасы, Чистай муниципаль районы, Чистай шәһәрә, Бебель урамы, 87 йорт адресы буенча урнашкан «1941 – 1943 елларда шагыйрь Твардовский А.Т. яшәгән йорт», 1941 – 1943 еллар;
10. Татарстан Республикасы, Чистай шәһәрә, Бебель урамы, 121 йорт адресы буенча урнашкан «Дини училище бинасы», XX гасыр башы;
11. Татарстан Республикасы, Чистай шәһәрә, К.Маркс урамы адресы буенча урнашкан «Революциядә катнашучыларның туганнар каберлеге, алар арасында житәкчеләрнең берсе Миксин да жирләнгән», 1918 елның октябры;
12. Татарстан Республикасы, Чистай шәһәрә, К.Маркс урамы, 2 йорт адресы буенча урнашкан «Чистайда XIX гасырда төзелгән элеккеге чиркәү бинасы», XIX гасыр;

13. Татарстан Республикасы, Чистай шәһәре, К.Маркс урамы, 8 йорт адресы буенча урнашкан «Сәүдәгәр Подураев утары», XIX гасыр ахыры;

14. Татарстан Республикасы, Чистай шәһәре, К.Маркс урамы, 12 йорт адресы буенча урнашкан «1941 – 1943 елларда драматург Билль–Белоцерковский В.Н. яшәгән йорт», 1941 – 1943 еллар;

15. Татарстан Республикасы, Чистай шәһәре, К.Маркс урамы, 15-1 йорт адресы буенча урнашкан «Сәүдәгәр Чукашев утары», XIX гасырның I яртысы»;

16. Татарстан Республикасы, Чистай шәһәре, К.Маркс урамы, 28 йорт адресы буенча урнашкан «Ковалевский даруханәсе», XIX гасыр ахыры;

17. Татарстан Республикасы, Чистай шәһәре, К.Маркс урамы, 31 йорт адресы буенча урнашкан «Сәүдәгәр Мельников йорты», XX гасыр башы;

18. Татарстан Республикасы, Чистай шәһәре, К.Маркс урамы, 67 йорт адресы буенча урнашкан «Казан (зират) чиркәве», XIX гасыр уртасы

рөхсәт ителә:

- мәдәни мирас объектының физик сакланышын тәмин итүгә юнәлдерелгән мәдәни мирас объектын саклап калу эшләрен башкару, шул исәптән консервацияләү, ремонтлау, реставрацияләү, заманча файдалануга яраклаштыру;

- мәдәни мирас объектының сакланышын тәмин итү таләпләренә каршы килмәгән һәм мәдәни мирас объектының заманча шартларда эшләвен тәмин итәргә мөмкинлек бирә торган хужалык эшчәнлеген алып бару;

- мәдәни мирас объектын, аның үзенчәлекләрен үзгәртмичә, сак предметын тәшкил итүче функциональ файдалануның төрләре нигезендә заманча файдалануда файдалану һәм аларның жайлашуы;

- «Россия Федерациясе халыкларының мәдәни мирас объектлары (тарихи һәм мәдәни ядкарлары) турында» 2002 елның 25 июнендәге 73-ФЗ номерлы Федераль закон таләпләрен исәпкә алып, мәдәни мирас объектының бөтенлеген боза торган корылмаларны һәм объектларны, шул исәптән вакытлыча, жиңерү;

- гамәлдәге инженерлык инфраструктурасы объектларын (тышкы су белән тәмин итү, канализация, жылылык белән тәмин итү, газ, электр белән тәмин итү, телефонлаштыру һ.б.) капитал ремонтлау, шулай ук башкарыла торган эшләр (шул исәптән динамик йогынты) мәдәни мирас объектына йогынты ясамау шарты белән инженерлык инфраструктурасының яңа объектларын жиң асты юлы белән салу;

- мәдәни мирас объектын саклап калуга, алардан файдалануга һәм аларны популярлаштыруга юнәлтелгән территорияне төзекләндерү;

- мәйданчыкларны, алымнарны һәм машина юлларын түшәүдә традицион материаллар (кирпеч, таш, гранит һәм башка табигый материаллар, шулай ук табигый материалларны имитацияләүче материаллар) куллану;

- тарихи мохит элементлары характеристикаларына жавап бирә торган аерым урнаштырылган яктырту жиңазларын куллану;

- яшелләндерү: агачларны яшелләндерү, яшел утыртмаларны санитар кисү, яшелләндерүнең яңа элементларын утырту;

- тарихи-шәһәр төзелеше мохитен саклап калу, ансамбль тарафыннан (Россия Федерациясе халыкларының мәдәни мирас объектлары (тарихи һәм мәдәни ядкарлары) турында» 2002 елның 25 июнендәге 73-ФЗ номерлы Федераль закон

таләпләрен исәпкә алып, аларны торгызу өчен кирәкле житәрлек фәнни мәгълүматлар булган очракта, биналарны, корылмаларны, корылмаларны, кече архитектура формаларын, коймаларны, капкаларны) мемориаль һәм архитектур мөнәсәбәтләрдә югалган тарихи элементларны торгызу;

- мәдәни мирас объектының төп фасадында мәгълүмати язмалар һәм билгеләр урнаштыру беренче каттан да югары түгел;

- кулланучылар игътибарына «Кулланучылар хокукларын яклау турында» 1992 елның 07 февралендәге 2300-1 номерлы Федераль закон таләпләренә туры китерү өчен билгеләнгән тышкы мәгълүмат чараларын (вывескаларны) урнаштыру: эшчәнлек профиле, оешманың фирма исеме, аның урнашкан урыны (адресы) һәм эш режимы, индивидуаль эшкуарны дәүләт теркәве турында һәм аны теркәгән органның исеме турындагы мәгълүмат законнар нигезендә;

- тышкы мәгълүмат чаралары (вывескалар) биеклегә фриз биеклегеннән 2/3 артык булмаска тиеш, катлар тәрәзәләре арасына теге яки бу конструкцияне урнаштыру регламентлаштырыла;

Арка тәрәзәләре булганда, катлар тәрәзәләре арасында урнашкан конструкцияләрнең биеклегә $\frac{1}{2}$ ка кадәр кими. Мәгълүмати конструкцияләрнең киңлегә, декоратив-сәнгать панноларыннан тыш, теге яки бу конструкцияне урнаштыру регламентлана торган простенка киңлегеннән 2/3 дән артмаска тиеш.

Югарыда атап үтелгән барлык эшләр «Россия Федерациясе халыкларының мәдәни мирас объектлары (тарих һәм мәдәният ядкарьләре) турында» 2002 елның 25 июнендәге 73-ФЗ номерлы Федераль закон таләпләре нигезендә үткәрелә.

Төбәк эһәмиятендәге мәдәни мирас объектлары территорияләре чикләрендә:

1. Татарстан Республикасы, Чистай шәһәре, Урицкий урамы, 96 йорт адресы буенча урнашкан «1918 елда язучы һәм жәмәгать эшлеклесе Фатыих Әмирхан яшәгән йорт», 1918 ел;

2. Татарстан Республикасы, Чистай шәһәре, Л.Толстой урамы, 81 йорт адресы буенча урнашкан «1941 – 1943 елларда язучылар Тренев К.А., Павленко П.А яшәгән йорт», 1941 – 1943 еллар;

3. Татарстан Республикасы, Чистай муниципаль районы, Чистай шәһәре, Ленин урамы, 54/77 адресы буенча урнашкан «В.Ф. һәм И.В.Маланьичевыхлар йорты», XIX гасырның икенче яртысы;

4. Татарстан Республикасы, Чистай шәһәре, Ленин урамы, 64 (Нариманов урамы, 65) йорт адресы буенча урнашкан «Хатын-кызлар гимназиясе бинасы», XX гасыр башы;

5. Татарстан Республикасы, Чистай шәһәре, Ленин урамы, 67 йорт адресы буенча урнашкан «Прогимназия бинасы (шәһәр идарәсе)», 1870 ел;

6. Татарстан Республикасы, Чистай шәһәре, Ленин урамы, 73 йорт адресы буенча урнашкан «И.И.Лузинов йорты», XIX гасырның икенче яртысы - XX гасыр башы;

7. Татарстан Республикасы, Чистай шәһәре, Ленин урамы, 81 йорт адресы буенча урнашкан «1941-1943 елларда шагыйрь Пастернак Б.Л. яшәгән йорт»;

8. Татарстан Республикасы, Чистай шәһәре, Ленин урамы, 83 йорт адресы буенча урнашкан «Исправник торак йорты», XIX гасыр ахыры;
9. Татарстан Республикасы, Чистай муниципаль районы, Чистай шәһәре, Бебель урамы, 87 йорт адресы буенча урнашкан «1941 – 1943 елларда шагыйрь Твардовский А.Т. яшәгән йорт», 1941 – 1943 еллар;
10. Татарстан Республикасы, Чистай шәһәре, Бебель урамы, 121 йорт адресы буенча урнашкан «Дини училище бинасы», XX гасыр башы;
11. Татарстан Республикасы, Чистай шәһәре, К.Маркс урамы адресы буенча урнашкан «Революциядә катнашучыларның туганнар каберлеге, алар арасында житәкчеләрнең берсе Миксин да жирләнгән», 1918 елның октябры;
12. Татарстан Республикасы, Чистай шәһәре, К.Маркс урамы, 2 йорт адресы буенча урнашкан «Чистайда XIX гасырда төзелгән элеккеге чиркәү бинасы», XIX гасыр;
13. Татарстан Республикасы, Чистай шәһәре, К.Маркс урамы, 8 йорт адресы буенча урнашкан «Сәүдәгәр Подураев утары», XIX гасыр ахыры;
14. Татарстан Республикасы, Чистай шәһәре, К.Маркс урамы, 12 йорт адресы буенча урнашкан «1941 – 1943 елларда драматург Билль–Белоцерковский В.Н. яшәгән йорт», 1941 – 1943 еллар;
15. Татарстан Республикасы, Чистай шәһәре, К.Маркс урамы, 15-1 йорт адресы буенча урнашкан «Сәүдәгәр Чукашев утары», XIX гасырның I яртысы»;
16. Татарстан Республикасы, Чистай шәһәре, К.Маркс урамы, 28 йорт адресы буенча урнашкан «Ковалевский даруханәсе», XIX гасыр ахыры;
17. Татарстан Республикасы, Чистай шәһәре, К.Маркс урамы, 31 йорт адресы буенча урнашкан «Сәүдәгәр Мельников йорты», XX гасыр башы;
18. Татарстан Республикасы, Чистай шәһәре, К.Маркс урамы, 67 йорт адресы буенча урнашкан «Казан (зират) чиркәве», XIX гасыр уртасы

тыела:

- капитал төзелеш объектларын төзү һәм һәйкәл яисә капитал төзелеш объектларының ансамбле территориясендәге күләм-пространство характеристикаларын арттыру; мәдәни мирас объектын яисә аның аерым элементларын саклап калу, мәдәни мирас объектының тарихи-шәһәр төзелеше яисә табигый мохитен саклау эшләрәннән тыш, жир, төзелеш, мелиоратив һәм башка эшләр башкару;
- кондиционерларның мәдәни мирас объектының фасадларында һәм түбәсендә, эре габаритлы антенналар һәм инженерлык жиһазларының башка элементларын урнаштыру;
- тышкы реклама чараларын урнаштыру;
- жир өсте ысулы белән инженерлык инфраструктурасы объектларын (тышкы су белән тәмин итү, канализация, жылылык белән тәмин итү, газ белән тәмин итү, электр белән тәмин итү, телефонлаштыру һ.б.) үткәру;
- киосклар, павильоннар, лапаслар, кече архитектур формалар урнаштыру, югалганнарны торгыздан тыш;
- динамик йөкләнеш тудыручы технологияләрне (басым ясау, чүкеч һ.б. кебек машиналарны куллану, кривошипно-шатунлы механизмнар, чүкечләр һәм башка

механизмнардан файдалану, мэдэни мирас объектына һәм аның әйләнә-тирәсендәге төзелешләргә күпсанлы машиналарны берьюлы куллану;

- мэдэни мирас объекты территориясен теләсә кайсы төрдәге һәм формадагы төзелеш, көнкүреш калдыклары белән чүпләү;

- агачларны кисү, санитар кисүләрдән тыш.