



ПОСТАНОВЛЕНИЕ

2020 ел, 29 декабрь

г.Казань

КАРАР

№ 1216

Татарстан Республикасы Дәүләт
ихтыяжлары өчен жир кишәрлеген
алу турында

Татарстан Республикасы Лаеш муниципаль районында «Аэропорт - Столбище» - «Россия Почтасы» ФДУП Казан логистик почта үзәге» автомобиль юлын төзү максатларында Россия Федерациясе Жир кодексының VII бүлегенң 49 статьясы, VII¹ бүлеге, Россия Федерациясе Граждан кодексының 279 һәм 281 статьялары, Татарстан Республикасы Жир кодексының 3 статьясы, Татарстан Республикасы Министрлар Кабинетының «Татарстан Республикасы территориаль планлаштыру схемасын раслау турында» 2011 ел, 21 февраль, 134 нче карары белән расланган Татарстан Республикасы территориаль планлаштыру схемасы нигезендә Татарстан Республикасы Министрлар Кабинеты КАРАР БИРӘ:

1. Татарстан Республикасы Жир һәм мөлкәт мөнәсәбәтләре министрлыгының, «Татарстан Республикасы Транспорт һәм юл хужалыгы министрлыгы каршындагы Татарстанның юл-транспорт комплексын карап тоту һәм үстерү баш идарәсе» дәүләт казна учреждениесенң (алга таба – Главтатдортранс) Татарстан Республикасы Лаеш муниципаль районында «Аэропорт - Столбище» - «Россия Почтасы» ФДУП Казан логистик почта үзәге» автомобиль юлын төзү максатларында Татарстан Республикасы, Лаеш муниципаль районы, Столбище авыл жирлегенә адресы буенча урнашкан, «АК БАРС КАПИТАЛ» идарә компаниясе җаваплылыгы чикләнгән җәмгыяте идарәсендәге «АК БАРС – Горизонт» ябык пай инвестиция фондының инвестиция пайлары хужаларының (алга таба - жир кишәрлегенң милекчесе) өлешле милкендә булган авыл хужалыгы билгеләнешендәге жирләрнең 16:24:150301:1064 кадастр санлы 7 653 624 кв. метр мәйданлы жир кишәрлегеннән барлыкка килә торган 4 604 кв. метр мәйданлы жир кишәрлеген (алга таба - алына торган жир кишәрлеге) Татарстан Республикасы дәүләт ихтыяжлары өчен алу турында тәкъдимен кабул итәргә.

2. Әлеге карарның 1 пунктында күрсәтелгән 16:24:150301:1064 кадастр санлы жир кишәрлегеннән төзелә торган 4 604 кв. метр мәйданлы жир кишәрлегенә урнашу схемасын расларга.

3. Татарстан Республикасы Жир һәм мөлкәт мөнәсәбәтләре министрлыгына законнарда билгеләнгән тәртиптә тәмин итәргә:

10 көн эчендә:

әлеге карарны «Интернет» мәгълүмат-телекоммуникация челтәрендәге рәсми сайтта урнаштырырга;

Татарстан Республикасы Лаеш муниципаль районының Столбище авыл жирлегә муниципаль хокукый актларын рәсми бастырып чыгару (халыкка житкерү) өчен билгеләнгән тәртиптә әлеге карарны бастырып чыгарырга;

әлеге карарның күчermәләрен Главтатдортранска, жир кишәрлегә милекчесенә, «Росреестрның Федераль кадастр палатасы» федераль дәүләт бюджет учреждениесенә Татарстан Республикасы буенча филиалына жибәргә;

әлеге карарның 1 пунктында күрсәтелгән алына торган жир кишәрлегә өчен түләү күләмен билгеләгәннән соң 30 көн эчендә Главтатдортранс белән берлектә, Татарстан Республикасы дәүләт ихтыяжлары өчен жир кишәрлеген алу турында килешү (алга таба – килешү) эзерләргә һәм аны жир кишәрлегә хужасына жибәргә;

килешү төзәргә;

алына торган жир кишәрлегә өчен түләргә;

алына торган жир кишәрлегенә Татарстан Республикасы милек хокукын дәүләт теркәвенә алырга;

жир кишәрлегә милекчәсе тарафыннан закон белән билгеләнгән срокта кул куелган килешү тапшырылмаган очракта судка тиешле дөгъвалар бирергә.

4. Бу карарның 2 пункты белән расланган 16:24:150301:1064 кадастр санлы жир кишәрлегеннән төзелә торган 4 604 кв. метр мәйданлы жир кишәрлегенә урнашу схемасына ярашлы рәвештә жир кишәрлекләренә карата кадастр эшләрен үткәрүне Главтатдортранска тәмин итәргә.

5. Әлеге карарның үтәлешен тикшерүдә тотуны Татарстан Республикасы Жир һәм мөлкәт мөнәсәбәтләре министрлыгына йөкләргә.

Татарстан Республикасы
Премьер-министры

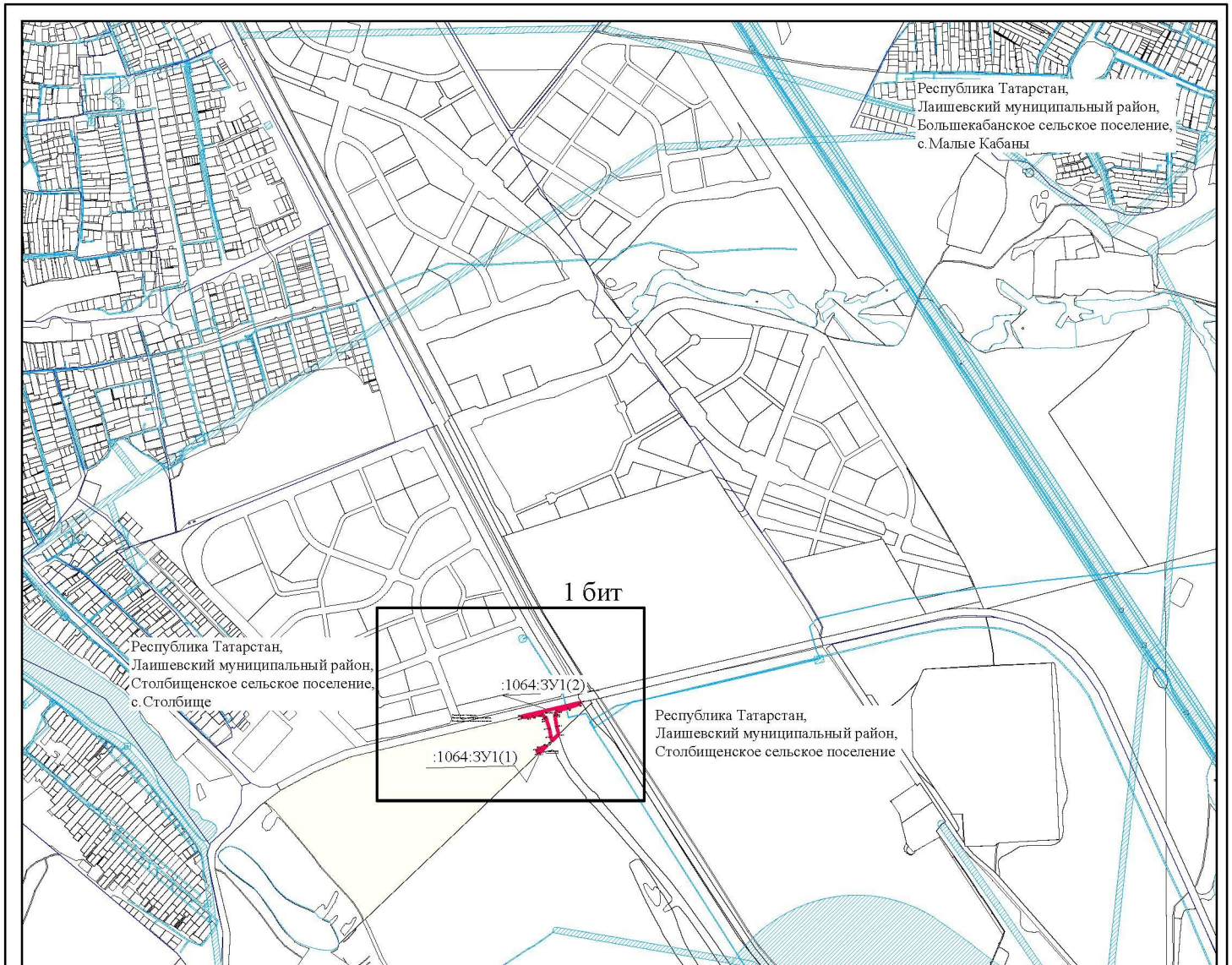
А.В.Песошин

Татарстан Республикасы
 Министрлар Кабинетының
 2020 ел, 29 октябрь, 1216 нчы
 карары белән расланды

16:24:150301:1064 кадастр санлы җир кишәрлегенән төзелә торган 4 604 кв.метр
 мәйданлы җир кишәрлегенә урнашу схемасы

Җир кишәрлегенә шартлы номеры – :1064:ЗУ1		
Җир кишәрлегенә мәйданы 4 604 кв.метр		
Координаталар системасы: МСК-16		
Чикләренә характерлы нокталарын билгеләү	Координаталар, метр	
	X	Y
(1)		
н1	458076.29	1313585.56
н2	458084.59	1313607.88
н3	458060.80	1313583.05
н4	458060.18	1313577.95
н5	458069.82	1313574.92
н1	458076.29	1313585.56
(2)		
н6	458187.38	1313522.82
н7	458235.51	1313725.00
н8	458229.35	1313718.52
н9	458215.78	1313681.51
н10	458207.12	1313643.54
н11	458191.16	1313639.39
н12	458190.49	1313636.26
н13	458152.59	1313642.58
н14	458124.84	1313649.89
н15	458102.65	1313626.73
н16	458117.42	1313622.81
н17	458144.18	1313617.57
н18	458183.17	1313605.24
н19	458182.29	1313602.00
н20	458195.57	1313592.89
н21	458188.82	1313560.04
н22	458185.31	1313540.23
н23	458183.25	1313523.73
н6	458187.38	1313522.82

Жир кишәрлеге чикләрен күзәтү схемасы



Масштаб 1:25 000

Шартлы билгеләмәләр:

16:24:150301:1064 - беренчел жир кишәрлегенә кадастр саны;

:1064:ЗУ1 - төзелә торган жир кишәрлеген билгеләү;

16:24:150301 - кадастр кварталын билгеләү;



- яңа төзелгән чикнең бер өлеше, аның урнашу урынын билгеләү өчен аның турында мәгълүматлар житәрлек;

н1

- икнең характерлы ноктасын билгеләү, аның урнашу урынын билгеләү өчен аның турында мәгълүматлар житәрлек;



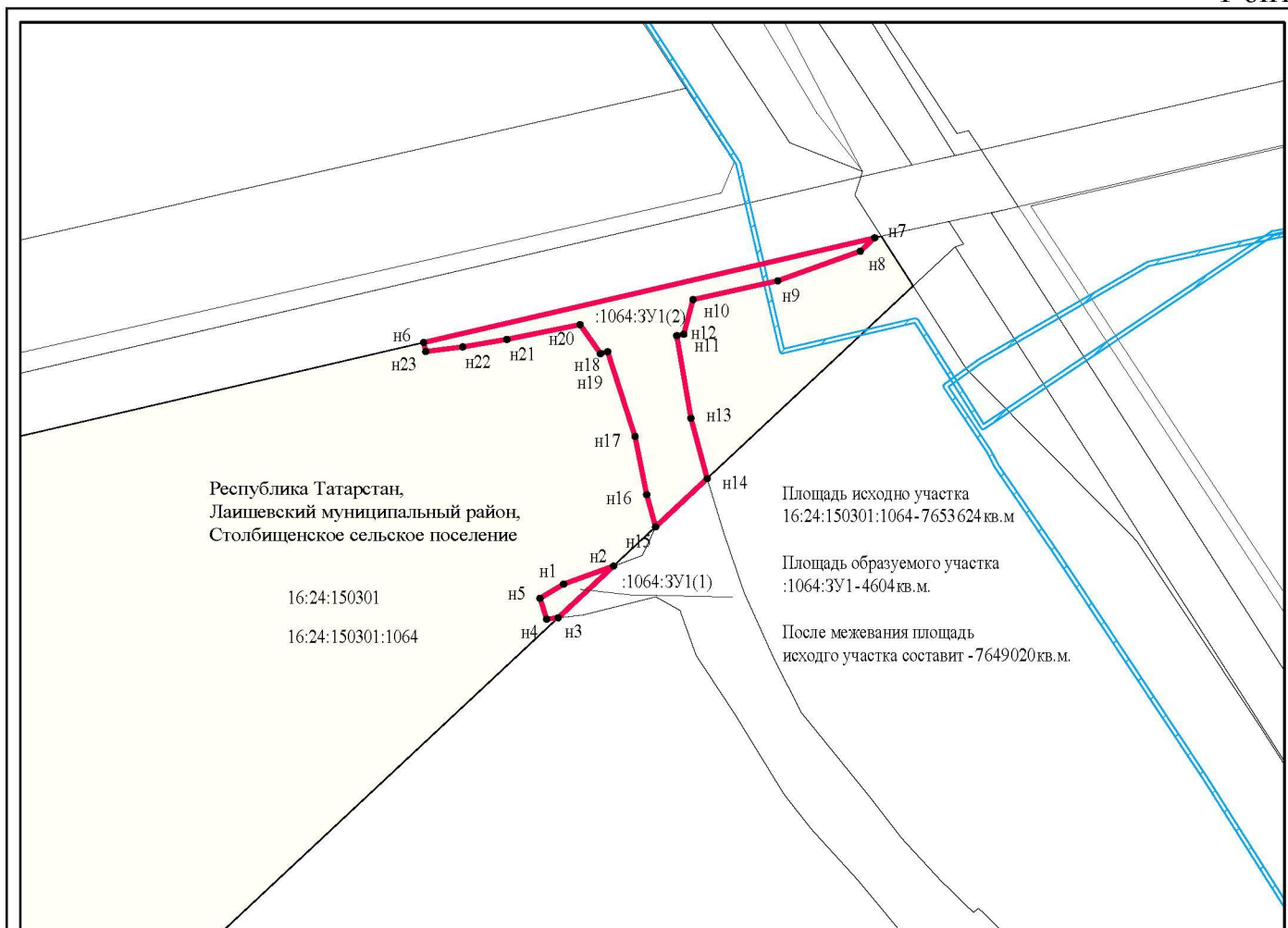
- жир кишәрлекләре чиге;



- кадастр кварталы чикләрен билгеләү;



- территорияләрне куллануның аерым шартлары булган зоналар чикләрен билгеләү.




Масштаб 1:2000

Шартлы билгеләмәләр:

16:24:150301:1064 - беренчел жир кишәрлегенң кадастр саны;


:1064:ЗУ1 – төзелә торган жир кишәрлеген билгеләү;


16:24:150301 - кадастр кварталын билгеләү;

 - яңа төзелгән чикнең бер өлеше, аның урнашу урынын билгеләү өчен аның турында мәгълүматлар җитәрлек;

н1 – икнең характерлы ноктасын билгеләү, аның урнашу урынын билгеләү өчен аның турында мәгълүматлар җитәрлек;

 – жир кишәрлекләре чиге;

 - кадастр кварталы чикләрен билгеләү;

 - территорияләрне куллануның аерым шартлары булган зоналар чикләрен билгеләү.