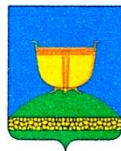


**СОВЕТ ВЫСОКОГОРСКОГО
МУНИЦИПАЛЬНОГО РАЙОНА
РЕСПУБЛИКИ ТАТАРСТАН**

Кооперативная ул., 5, пос. ж/д станция Высокая Гора,
Высокогорский район, Республика Татарстан, 422700



**ТАТАРСТАН РЕСПУБЛИКАСЫ
БИЕКТАУ МУНИЦИПАЛЬ
РАЙОН СОВЕТЫ**

Кооперативная ур., 5, Биектау т/ю станциясе поселогы,
Биектау районы, Татарстан Республикасы, 422700

Тел.: +7 (84365) 2-30-50, факс: 2-30-86, e-mail: biektau@tatar.ru, www.vysokaya-gora.tatarstan.ru

**РЕШЕНИЕ
«18» нче ноябрь 2020 ел**

**КАРАР
№ 27**

**Татарстан Республикасы Биектау муниципаль районы Олы Битаман авыл
жирлегенен Генераль планын раслау турында**

Россия Федерациясе Шәһәр төзелеше кодексының 24 статьясындагы 13 өлеше, 2003 елның 06 октябрдәге 131-ФЗ номерлы «Россия Федерациясендә жирле үзидарә оештыруның гомуми принциплары турында» Федераль закон, Биектау муниципаль районы Уставы нигезендә, гавами тыңлаулар беркетмәләрен һәм Татарстан Республикасы Биектау муниципаль районы Олы Битаман авыл жирлегенен Генераль планы проекты буенча гавами тыңлаулар нәтижәләре турында бәяләмәләрне исәпкә алып, Татарстан Республикасы Биектау муниципаль районы Советы

КАРАР БИРДЕ:

1. «Татарстан Республикасы Биектау муниципаль районы Олы Битаман авыл жирлеге» муниципаль берәмлегенен кушымта итеп бирелгән Генераль планын расларга.

2. Татарстан Республикасы Биектау муниципаль районы Башкарма комитетына территориаль планлаштыруның Федераль дәүләт мәгълүмат системасының рәсми сайтында Татарстан Республикасы Биектау муниципаль районы Олы Битаман авыл жирлегенен Генераль планын урнаштыруны тәмин итәргә.

3. Әлеге карарны Татарстан Республикасы Биектау муниципаль районының рәсми сайтында <http://vysokaya-gora.tatarstan.ru> һәм Татарстан Республикасының хокукый мәгълүмат рәсми порталында <http://pravo.tatarstan.ru> урнаштыру юлы белән бастырып чыгарырга (халыкка житкерергә).

4. Әлеге карар рәсми басылып чыккан (игълан ителгән) көненнән үз көченә керә.

5. Әлеге карарның үтәлешен контрольдә тотуны Татарстан Республикасы Биектау муниципаль районы Советының жирлекләренен жирле үзидарә органнары белән үзара хезмәттәшлеге, законлылык һәм хокук тәртибе буенча даими комиссиясенә йөкләргә.

Совет рәисе
Муниципаль район Башлыгы

Р.Г.Кәлимуллин

**ТАТАРСТАН РЕСПУБЛИКАСЫ
БИЕКТАУ МУНИЦИПАЛЬ РАЙОНЫ
ОЛЫ БИТАМАН АВЫЛ ЖИРЛЕГЕ
ГЕНЕРАЛЬ ПЛАНЫ**

РАСЛАНА ТОРГАН ӨЛЕШ

1 том

Территориаль планлаштыру турында нигезләмәләр

2020 ел

ЭЧТӨЛӨК

ПРОЕКТНЫҢ СОСТАВЫ.....	3
1. КЕРЕШ.....	4
1.1. Генераль планын максатлары һәм бурычлары	4
2. ТЕРРИТОРИАЛЬ ПЛАНЛАШТЫРУ ТУРЫНДА НИГЕЗЛӘМӘЛӘР	5
2.1. Жирлекнең жирле әһәмияттәге, муниципаль районның жирле әһәмияттәге, региональ әһәмияттәге, федераль әһәмияттәге урнаштыру өчен планлаштырыла торган объектларының төрләре, билгеләнеше һәм исемнәре турында белешмәләр, аларның төп характеристикалары һәм урнашу урыны	5
2.2. Функциональ зоналар	6
2.3. Планлаштырылган объектларны урнаштыруга бәйлә рәвештә мондый зоналарны билгеләү таләп ителгән очракта территориядән файдалануның махсус шартлары булган зоналарга характеристика	8
3. ТОРАК ПУНКТЛАРНЫҢ ЧИКЛӘРЕ.....	9

ПРОЕКТНЫҢ СОСТАВЫ

Татарстан Республикасы Биектау муниципаль районы Олы Битаман авыл жирлегенен Генераль планы түбәндәге составта эшләнә:

Раслана торган өлеш

Текстлы материаллар:

№ т/б	Исеме	Том
1	Территориаль планлаштыру турында нигезләмәләр	1

График материаллар:

Бит №	Исеме	Том	Масштаб
1	Жирлекнең жирле әһәмиятгәге объектларын планлаштырып урнаштыру картасы	2	1:10 000
2	Жирлекнең функциональ зоналары картасы	2	1:10 000
3	Торак пунктлар чикләре картасы	2	1:10 000

Кушымта

№ т/б	Исеме	Том
1	Торак пунктларның чикләре турында белешмәләр	-

Генераль планын нигезләү материаллары

Текстлы материаллар:

№ т/б	Исеме	Том
1	Аңлатма язуы	3

График материаллар:

Бит №	Исеме	Том	Масштаб
1	Жирлек территориясеннән хәзерге файдалануның картасы	4	1:10 000
2	Территориядән файдалануның махсус шартлары булган зоналар чикләренең картасы (гамәлдәге торышы)	4	1:10 000
3	Территориядән файдалануның махсус шартлары булган зоналар чикләре картасы (проект тәкъдиме)	4	1:10 000

1. КЕРЕШ

Өлеге проект Татарстан Республикасы Биектау муниципаль районы Олы Битаман авыл жирлеге Советының 2012 елның 12 декабрдәге 79 номерлы Карары белән расланган Олы Битаман авыл жирлегенә Генераль планына алмашка кертелә.

Проектның заказчысы - Татарстан Республикасы Биектау муниципаль районының Олы Битаман авыл жирлеге Башкарма комитеты.

Проектны эшләүче - "Максима" җаваплылыгы чиклэнгән җәмгыяте.

Проект 2040 елга кадәр исәп-хисап срогына эзерлэнгән, гамәлгә ашыру этаплары ачыкланмаган.

1.1. Генераль планының максатлары һәм бурычлары

Генераль планы эшләүнең төп максатлары түбәндәгеләр:

- жирлекнең шәһәр төзелешен үстерүнең юнәлешен билгеләү һәм тәмин итү;
- авыл жирлеген жирле дәрәжәдәге шәһәр төзелешә документлары белән тәмин итү.

Проект бурычларына түбәндәгеләр керә:

- авыл жирлеге территориясен комплекслы бәяләү;
- торак пунктларның чикләрен корректировкалау;
- жирлек территориясен функциональ зоналаштыру, функциональ зоналарның параметрларын билгеләү;
- торак төзелешә мөмкинлеге булган территорияләргә билгеләү;
- транспорт инфраструктурасын үстерү;
- халыкка хезмәт күрсәтү өлкәсен үстерү.

Генераль планының проект карарлары Олы Битаман авыл жирлегенә һәм Биектау муниципаль районының социаль-иқтисады үсешә планнарын формалаштыру яки корректировкалау, жирдән файдалану һәм төзелеш алып бару кагыйдәләрен эзерләү, территорияне планлаштыру өчен нигез булып тора.

2. ТЕРРИТОРИАЛЬ ПЛАНЛАШТЫРУ ТУРЫНДА НИГЕЗЛЭМЭЛЭР

2.1. Жирлекнең жирле эһәмияттәге, муниципаль районның жирле эһәмияттәге, региональ эһәмияттәге, федераль эһәмияттәге урнаштыру өчен планлаштырыла торган объектларының төрләрә, билгеләнеше һәм исемнәре турында белешмәләр, аларның төп характеристикалары һәм урнашу урыны

1 нче таблица

карта ларда №	Төрө	Билгеләнеше һәм исеме	Төп характеристика лары	Урнашкан урыны	Функциональ зона
Жирлекнең жирле эһәмияттәге объектлары					
1	спорт объекты	Спорт залы	проект егәрлеге - идән мәйданы 162 кв. м	Кече Битаман ав.	иҗтимагый-эшлекле зона
2	спорт объекты	Спорт залы	проект егәрлеге - идән мәйданы 288 кв. м	Олы Битаман ав.	иҗтимагый-эшлекле зона
3	спорт корылмасы	Яссылыклы корылма	проект егәрлеге - 364 кв. м	Бикнарат ав.	иҗтимагый-эшлекле зона
4	спорт корылмасы	Яссылыклы корылма	проект егәрлеге - 364 кв. м	Ювас ав.	иҗтимагый-эшлекле зона
5	спорт корылмасы	Яссылыклы корылма	проект егәрлеге - 800 кв. м	Олы Битаман ав.	иҗтимагый-эшлекле зона
Муниципаль районның жирле эһәмияттәге объектлары					
6	өстәмә белем бирү оешмасы	Өстәмә белем бирү үчреждениесе	проект егәрлеге – 55 урын	Олы Битаман ав.	иҗтимагый-эшлекле зона
7	беренчел медицина- санитария ярдәме күрсәтүче медицина оешмасы бүлекчәсе	Фельдшер- акушерлык пункты	проект егәрлеге - 6 сменага килү	Бикнарат ав. (гамәлдәгесе урынына)	иҗтимагый-эшлекле зона
8	беренчел медицина- санитария ярдәме күрсәтүче медицина оешмасы бүлекчәсе	Фельдшер- акушерлык пункты	проект егәрлеге - 6 сменага килү	Ювас ав. (гамәлдәгесе урынына)	иҗтимагый-эшлекле зона
9	каты өслекле автомобиль юллары	«Олы Көек - Ювас» автомобиль юлы	өслеге - асфальт-бетон; категориясе - IV; озынлыгы — 1928 м	жирлек территория се	транспорт инфраструктурасы зонасы
Региональ (республика) эһәмияттәге объектлар					
Объектларны урнаштыру планлаштырылмый					
Федераль эһәмияттәге объектлар					
Объектларны урнаштыру планлаштырылмый					

2.2. Функциональ зоналар

2 таблица

Зонаның исеме	Зонаның функциональ билгеләнеше	Зонаның параметрлары	Зонада жир кишәрлекләр еннән рөхсәт ителгән файдаланырга мөмкин төрләрнең кодлары *
Индивидуаль торак йортлар салу зонасы	- индивидуаль торак төзелеше; - зур булмаган территорияләрне биләп торучы һәм торак төзелеше территориясендә урнашкан социаль, ижтимагый һәм эшлекле билгеләнештәге, инженерлык инфраструктурасы объектлары	Төп төзелештәге катларның иң чик саны: 3 (мансардны кертеп); төзелеш коэффициенты: 0,3 кәчә;	2.1; 2.2; 2.3; 2.7; 2.7.1; 12.0
Ижтимагый-эшлекле зона	мәдәният, мәгариф, спорт, сәламәтлек саклау, социаль тәэминат, сәүдә, жәмәгать туклануы, көнкүреш һәм кунакханә хезмәтә күрсәтү объектлары; административ, фәнни-тикшеренү учреждениеләре; культ биналары	Төп төзелештәге катларның иң чик саны: 5 (мансардны кертеп); төп төзелешнең чик биеклеге: 20 м; төзелеш коэффициенты: 1гәчә	2.7; 2.7.1; 3.0; 4.0; 5.1; 12.0 - 12.1
Гражданнарның коммерциягә карамаган бакчачылык һәм яшелчәчелек берләшмәләре зонасы	- бакчалар; - яшелчә бакчалары	Төп төзелештәге катларның иң чик саны: 3 (мансардны кертеп); төп төзелешнең чик биеклеге: 10 м;	2.7.1; 13.0; 13.1 - 13.2
Сәнәгать предприятиеләрен ең житештерү зонасы	- IV һәм V класслы хәвефле сәнәгать житештерүе объектлары; - санитар-яклау зонасы проектын житештергәндә һәм эшлэгәндә алдынгы технологик чаралардан файдалану шарты белән башка класслы хәвефле сәнәгать житештерүе объектлары	төзелеш коэффициенты: 0,8 гәчә	6.1 - 6.6; 6.9; 6.11; 10.1
	- файдалы казылмалар чыгару объектлары	билгеләнмиләр	
Авыл хужалыгы предприятиеләрен ең житештерү зонасы һәм авыл хужалыгын тәэмин итү объектлары	- IV һәм V класс хәвефле авыл хужалыгы житештерүе объектлары; - санитар-яклау зонасы проектын житештергәндә һәм эшлэгәндә алдынгы технологик чаралардан файдалану шартларында, башка класслы авыл хужалыгы житештерүе объектлары	төзелеш коэффициенты: 0,8 гәчә	1.7 - 1.18
	- авыл хужалыгын тәэмин итү объектлары	төзелеш коэффициенты: 0,6 гача	
Инженерлык инфраструктурасы һәм коммуналь хезмәт күрсәтү зонасы	- торак пунктларны электр, газ, жылылык, су белән тәэмин итү, су бүлү объектлары; - антенна-мачта корылмалары, элемент объектлары;	билгеләнмиләр	3.1; 3.9.1; 6.7 - 6.8; 7.5; 11.3; 12.2

	<ul style="list-style-type: none"> - гидротехник корылмалар; - магистраль торба үткэргечлэрдэ объектлар; - янғын куркынычсызлыгын тээмин итү объектлары; - чүп эшкэртү предприятиялэре; - кар саклау һәм эшкэртү объектлары 		
Транспорт инфраструктурасы зонасы	<ul style="list-style-type: none"> - каты өслекле автомобиль юллары; - вокзаллар, автомобиль транспорты станциялэре; - автомобиль ягулык салу станциялэре - автотранспортка, юл буе сервисына хезмэт күрсэтү объектлары - транспорт саклау объектлары; - тимер юл вокзаллары һәм станциялэр; - причаллар, пристаньнар, елга вокзаллары; - аэропортлар, аэродромнар, очып китү-утыру полосалары һәм майданчыклар 	билгеләнмилэр	2.7.1; 4.9; 4.9.1; 5.4; 7.1 - 7.4; 12.0
Махсус билгеләнештэге зона	<ul style="list-style-type: none"> - биотермик чокырлар; - себер язвасы базлары; - каты коммуналь калдыкларның полигоннары һәм чүплөклэре 	билгеләнмилэр	12.2
Зиратлар зонасы	<ul style="list-style-type: none"> - зиратлар 	билгеләнмилэр	12.1
Башка зоналар	<ul style="list-style-type: none"> - торак пунктларда үзе чөчүлө яшел үсентелэр; - торак пунктларның башка территориялэре 	билгеләнмилэр	9.1; 12.0
Авыл хужалыгы жирлэре зонасы	<ul style="list-style-type: none"> - авыл хужалыгы жирлэре; - жэйге лагерьлар, терлеклэр өчен утарлар; - авыл хужалыгы жирлэре территориясендэ күчмэ өслекле, япмасыз автомобиль юллары; - кыр юллары 	билгеләнмилэр	1.1; 1.19 – 1.20
Урманнар, башка үсемлеклэр зонасы	<ul style="list-style-type: none"> - урманнар; - киселгән урыннар; - торак пунктлардан тыш куаклыклар; - күчеш белән капланган, урманнар территориясендэ өслексез автомобиль юллары; - урман юллары 	билгеләнмилэр	1.17; 10.0
Акваториялэр зонасы	<ul style="list-style-type: none"> - өске су объектлары; - сазлыклар 	билгеләнмилэр	11.0

* Россия Икътисади үсеш министрлыгының "Жир кишәрлеклөрөннөн рөхсэт ителгән файдалану төрлөрө классификаторын раслау турында" 01.09.2014 № 540 боерыгы белән расланган жир кишәрлеклөрөннөн рөхсэт ителгән файдалану төрлөрө Классификаторы нигезендэ (Россия Икътисади үсеш министрлыгының 2019 ел 04.02 44 номерлы Приказы редакциясендэ)

2.3. Планлаштырылган объектларны урнаштыруга бэйле рәвештә мондый зоналарны билгеләү таләп ителгән очракта территориядән файдалануның махсус шартлары булган зоналарга характеристика

Планлаштырылган объектларны урнаштыруга бэйле рәвештә таләп ителә торган территориядән файдалануның махсус шартлары булган зоналар турындагы белешмәләр аларның характеристикалары 3 нче таблицада китерелгән.

3 нче таблица

Зонаның исеме	Чыганак исеме	Зона күләме, м
Автомобиль юлларының юл буе полосалары	"Олы Көек - Ювас" автомобиль юлы	50

Территориядән файдалануның махсус шартлары булган зоналарның күләменә һәм конфигурациясенә әлегә зоналар проектларын эшләүгә бэйле рәвештә төгәллек кертелергә мөмкин.

3. ТОРАК ПУНКТЛАРНЫҢ ЧИКЛӘРЕ

Торак пунктларның гамәлдәге чикләре Татарстан Республикасы Биектау муниципаль районының Олы Битаман авыл җирлегенә Советларның карары белән расланган Олы Битаман авыл җирлегенә 2012 елның 12 декабрендәге 79 номерлы Генераль планы белән билгеләнгән.

Күчмәс мөлкәтнең бердәм дәүләт реестрында торак пунктлар чикләре турында белешмәләр юк.

Әлеге проект нигезләмәләрен гамәлгә ашыру өчен Олы Битаман ав., Бикнарат ав., Кече Битаман ав. һәм Ювас ав. торак пунктлары чикләрен үзгәртү таләп ителә.

Торак пунктларның гамәлдәге һәм планлаштырыла торган чикләре әлеге проектның график материаллары составындагы торак пунктлар чикләре Картасында чагылдырылды.

Торак пунктларның чикләрен үзгәртү күздә тотыла торган территорияләренң участкалары торак пунктларның чикләре Картасында һәм 4 нче таблицадә күрсәтелгән.

4 нче таблица

Торак пункт	Картадагы участок №	Мәйданы, га
Олы Битаман ав.	1	-30,093
	2	+0,524
	3	+0,299
	4	-0,06
	5	-0,025
	6	+0,01
	7	-0,0004
Бикнарат ав.	8	-7,451
	9	+0,399
	10	+0,09
	11	+0,03
Кече Битаман ав.	12	-4,006
	13	-3,768
	14	+2,757
	15	+0,807
	16	+0,562
	17	-0,265
	18	+0,158
	19	+0,157
	20	-0,132
	21	+0,069
	22	+0,035
Ювас ав.	23	+0,023
	24	-5,703
	25	+0,039
	26	+0,023

**ТАТАРСТАН РЕСПУБЛИКАСЫ
БИЕКТАУ МУНИЦИПАЛЬ РАЙОНЫ
ОЛЫ БИТАМАН АВЫЛ ЖИРЛЕГЕНЕҢ
ГЕНЕРАЛЬ ПЛАНЫ**

КУШЫМТА

Торак пунктларның чикләре турында мәгълүматлар

ЭЧТӘЛЕК

ПРОЕКТНЫҢ СОСТАВЫ	3
1. ГОМУМИ НИГЕЗЛӘМӘЛӘР	4
ТАТАРСТАН РЕСПУБЛИКАСЫ БИЕКТАУ МУНИЦИПАЛЬ РАЙОНЫ ОЛЫ БИТАМАН АВЫЛ ЖИРЛЕГЕНЕҢ ОЛЫ БИТАМАН АВ. ТОРАК ПУНКТЫ ЧИКЛӘРЕ УРНАШКАН УРЫНЫ ТАСВИРЛАМАСЫ.....	5
ТАТАРСТАН РЕСПУБЛИКАСЫ БИЕКТАУ МУНИЦИПАЛЬ РАЙОНЫ ОЛЫ БИТАМАН АВЫЛ ЖИРЛЕГЕНЕҢ БИКНАРАТ АВ. ТОРАК ПУНКТЫ ЧИКЛӘРЕ УРНАШКАН УРЫНЫ ТАСВИРЛАМАСЫ.....	19
ТАТАРСТАН РЕСПУБЛИКАСЫ БИЕКТАУ МУНИЦИПАЛЬ РАЙОНЫ ОЛЫ БИТАМАН АВЫЛ ЖИРЛЕГЕНЕҢ КЕЧЕ БИТАМАН АВ. ТОРАК ПУНКТЫ ЧИКЛӘРЕ УРНАШКАН УРЫНЫ ТАСВИРЛАМАСЫ.....	30
ТАТАРСТАН РЕСПУБЛИКАСЫ БИЕКТАУ МУНИЦИПАЛЬ РАЙОНЫ ОЛЫ БИТАМАН АВЫЛ ЖИРЛЕГЕНЕҢ ЮВАС АВ. ТОРАК ПУНКТЫ ЧИКЛӘРЕ УРНАШКАН УРЫНЫ ТАСВИРЛАМАСЫ	37

ПРОЕКТНЫҢ СОСТАВЫ

Татарстан Республикасы Биектау муниципаль районы Дөбяз авыл җирлеге Генераль планы түбәндәге составта эшләнгән:

Раслана торган өлеш

Текстлы материаллар:

№ т/б	Исеме	Том
1	Территориаль планлаштыру турында нигезләмә	1

График материаллар:

Бит №	Исеме	Том	Масштаб
1	Җирлекнең җирле әһәмияткәге объектларын планлаштырып урнаштыру картасы	2	1:10 000
2	Җирлекнең функциональ зоналары картасы	2	1:10 000
3	Торак пунктлар чикләре картасы	2	1:10 000

Кушымта

№ т/б	Исеме	Том
1	Торак пунктлар чикләре турында белешмәләр	-

Генераль планын нигезләү материаллары

Текстлы материаллар:

№ т/б	Наименование	Том
1	Аңлатма язуы	3

График материаллар:

Бит №	Исеме	Том	Масштаб
1	Җирлек территориясеннән хәзерге вакытта файдалануның картасы	4	1:10 000
2	Территориядән файдалануның махсус шартлары булган зоналар чикләренең картасы (гамәлдәге нигезләмә)	4	1:10 000
3	Территориядән файдалануның махсус шартлары булган зоналар чикләре картасы (проект тәкъдиме)	4	1:10 000

1. ОБЩИЕ ПОЛОЖЕНИЯ

Әлеге кушымта Россия Федерациясе Шәһәр төзелеше кодексының 23 маддәсенң 5.1 п. таләпләре нигезендә эшләнгән һәм Татарстан Республикасы Биектау муниципаль районының Олы Битаман авыл жирлегенә генераль планы проектының мәжбүри өлеше булып тора.

Торак пунктлар чикләре урнашу урынының график һәм текст тасвирламасы Россия Федерациясе Икътисади үсеш министрлыгының 2018 елның 23 ноябренадә 650 номерлы «Торак пунктлар, территориаль зоналар, махсус сакланылучы табигать территорияләре чикләренә, территориядән файдалануның махсус шартлары булган зоналарның урнашу урынын, торак пунктлар, территориаль зоналар чикләренә текстлы тасвирлау формаларын, торак пунктлар, территориаль зоналар, махсус сакланылучы табигать территорияләре чикләренә, территориядән файдалануның махсус шартлары булган зоналарның координаталарын билгеләү төгәллеген, территориядән файдалануның махсус шартлары булган электрон документ форматын, территориядән файдалануның махсус шартлары булган территорияләр, зоналар чикләре турында белешмәләр булган электрон документ форматын билгеләү һәм Россия Икътисади үсеш министрлыгының 2016 елның 23 мартындагы 163 номерлы һәм 2018 елның 4 маендагы 236 номерлы боерыкларының үз көчләрен югалтуын тану турында» боерыгы нигезендә әзерләнгән.

**ТАТАРСТАН РЕСПУБЛИКАСЫ БИЕКТАУ МУНИЦИПАЛЬ РАЙОНЫ ОЛЫ
БИТАМАН АВЫЛ ЖИРЛЕГЕНЕҢ ОЛЫ БИТАМАН АВ. ТОРАК ПУНКТЫ
ЧИКЛӘРЕ УРНАШКАН УРЫНЫ ТАСВИРЛАМАСЫ**

ЧИКЛӘР УРНАШКАН УРЫН ТАСВИРЛАМАСЫ**Татарстан Республикасы****Биектау муниципаль районы Олы Битаман****авыл жирлегенен Олы Битаман авылы**

(чикләренең урнашу урыны тасвирланган объектның исеме (алга таба - объект))

Объект турында мәгълүматлар

N т/б	Объектның характеристикалары	Характеристикаларның тасвирламасы
1	2	3
1.	Объектның урнашу урыны	Татарстан Республикасы Биектау муниципаль районы Олы Битаман авыл жирлегенен Олы Битаман авылы торак пунктының чиге
2.	Объектның мәйданы \pm мәйданны билгеләүнең ялгышлык зурлыгы (P \pm Δ P)	730785,0 кв. м. \pm 513,0 кв. м.
3.	Объектның башка характеристикалары	-

ЧИКЛӘР УРНАШКАН УРЫН ТАСВИРЛАМАСЫ
Татарстан Республикасы
Биектау муниципаль районы Олы Битаман
авыл жирлегенен Олы Битаман авылы
(объектның исеме)

Объект чикләре урнашкан урыны турында мәгълүматлар

1. Координаталар системасы **(МСК-16) каластр округы КС. 1 зона**

2. Объект чикләренен характерлы нокталары турында мәгълүматлар

Объект чикләренен характерлы нокталары билгеләнеше	Координатлар, м		Характерлы нокталар координаталарын билгеләү методы	Характерлы нокта урнашуының уртача квадратик ялгышлыгы (Mt), м	Жирлектә нокта билгеләнүе тасвирламасы (булганда)
	X	Y			
1	2	3	4	5	6
1	518441,86	1301430,01	аналитик	2,5	-
2	518507,53	1301425,8	картометрик	5,0	-
3	518536,0	1301357,47	картометрик	5,0	-
4	518571,3	1301328,12	аналитик	2,5	-
5	518597,12	1301308,56	картометрик	5,0	-
6	518622,62	1301291,14	картометрик	5,0	-
7	518639,32	1301287,03	аналитик	2,5	-
8	518732,1	1301317,2	аналитик	2,5	-
9	518733,6	1301315,7	аналитик	2,5	-
10	518737,5	1301318,2	аналитик	2,5	-
11	518752,7	1301328,3	аналитик	2,5	-
12	518771,8	1301323,18	картометрик	5,0	-
13	518786,5	1301286,7	аналитик	2,5	-
14	518815,0	1301298,3	аналитик	2,5	-
15	518835,98	1301305,16	аналитик	2,5	-
16	518861,71	1301308,93	аналитик	2,5	-
17	518907,37	1301325,57	аналитик	2,5	-
18	518928,39	1301334,47	аналитик	2,5	-
19	518949,6	1301346,1	аналитик	2,5	-
20	518959,4	1301351,0	аналитик	2,5	-
21	518953,5	1301371,0	аналитик	2,5	-
22	518931,29	1301434,94	картометрик	5,0	-
23	518922,85	1301468,89	картометрик	5,0	-
24	518935,1	1301473,0	аналитик	2,5	-
25	518949,8	1301478,0	аналитик	2,5	-
26	518931,9	1301535,0	аналитик	2,5	-
27	518927,8	1301547,9	аналитик	2,5	-
28	518922,22	1301546,4	аналитик	2,5	-
29	518914,67	1301544,37	аналитик	2,5	-
30	518912,34	1301542,9	аналитик	2,5	-
31	518909,92	1301541,36	аналитик	2,5	-
32	518908,93	1301543,89	аналитик	2,5	-
33	518908,91	1301543,88	аналитик	2,5	-
34	518908,6	1301543,8	аналитик	2,5	-
35	518905,2	1301553,0	аналитик	2,5	-
36	518897,4	1301574,1	аналитик	2,5	-

ЧИКЛӘР УРНАШКАН УРЫН ТАСВИРЛАМАСЫ
Татарстан Республикасы
Биектау муниципаль районы Олы Битаман
авыл жирлегенен Олы Битаман авылы
(объектның исеме)

Объект чикләре урнашкан урыны турында мәгълүматлар

37	518891,75	1301571,68	картометрик	5,0	-
38	518885,28	1301572,27	картометрик	5,0	-
39	518883,08	1301578,13	картометрик	5,0	-
40	518858,58	1301621,93	картометрик	5,0	-
41	518803,67	1301757,9	картометрик	5,0	-
42	518778,86	1301816,38	картометрик	5,0	-
43	518761,76	1301850,89	картометрик	5,0	-
44	518748,4	1301886,47	картометрик	5,0	-
45	518776,7	1301888,7	аналитик	2,5	-
46	518797,1	1301891,6	аналитик	2,5	-
47	518798,8	1301891,7	аналитик	2,5	-
48	518797,3	1301947,3	аналитик	2,5	-
49	518786,5	1301977,1	аналитик	2,5	-
50	518783,3	1301979,7	аналитик	2,5	-
51	518778,25	1301983,44	аналитик	2,5	-
52	518734,5	1301984,3	аналитик	2,5	-
53	518687,5	1301986,1	аналитик	2,5	-
54	518682,8	1301997,6	аналитик	2,5	-
55	518671,0	1302022,7	аналитик	2,5	-
56	518661,5	1302037,9	аналитик	2,5	-
57	518654,3	1302049,2	аналитик	2,5	-
58	518649,7	1302060,4	аналитик	2,5	-
59	518656,6	1302073,7	аналитик	2,5	-
60	518654,3	1302109,9	аналитик	2,5	-
61	518654,3	1302110,01	аналитик	2,5	-
62	518654,1	1302112,1	аналитик	2,5	-
63	518645,8	1302113,0	аналитик	2,5	-
64	518643,87	1302138,78	аналитик	2,5	-
65	518643,6	1302142,4	аналитик	2,5	-
66	518642,8	1302154,04	аналитик	2,5	-
67	518641,6	1302171,5	аналитик	2,5	-
68	518641,67	1302182,79	аналитик	2,5	-
69	518641,8	1302204,1	аналитик	2,5	-
70	518639,55	1302215,5	аналитик	2,5	-
71	518634,2	1302242,6	аналитик	2,5	-
72	518637,7	1302245,2	аналитик	2,5	-
73	518657,3	1302259,7	аналитик	2,5	-
74	518658,0	1302260,2	аналитик	2,5	-
75	518658,0	1302265,4	аналитик	2,5	-
76	518658,0	1302266,0	аналитик	2,5	-
77	518651,4	1302287,3	аналитик	2,5	-
78	518644,88	1302296,52	картометрик	5,0	-
79	518646,5	1302305,91	картометрик	5,0	-
80	518664,13	1302384,93	аналитик	2,5	-
81	518665,1	1302389,4	аналитик	2,5	-
82	518669,77	1302389,55	аналитик	2,5	-
83	518696,0	1302390,0	аналитик	2,5	-
84	518703,4	1302411,8	аналитик	2,5	-

ЧИКЛӘР УРНАШКАН УРЫН ТАСВИРЛАМАСЫ
Татарстан Республикасы
Биектау муниципаль районы Олы Битаман
авыл жирлегенен Олы Битаман авылы
(объектның исеме)

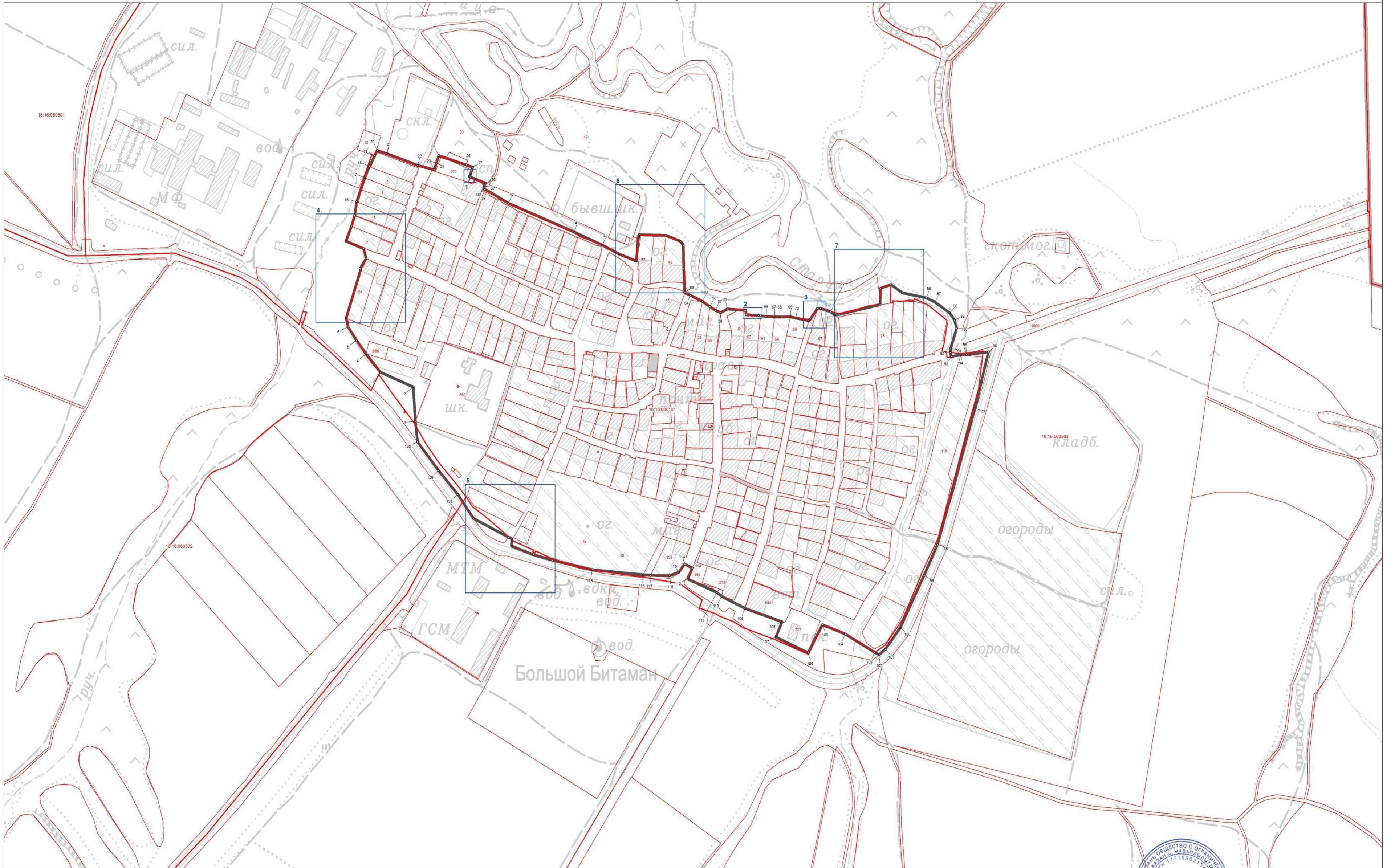
Объект чикләре урнашкан урыны турында мәгълүматлар

85	518687,5	1302434,97	картометрик	5,0	-
86	518678,0	1302485,22	картометрик	5,0	-
87	518669,75	1302502,22	картометрик	5,0	-
88	518649,0	1302532,72	картометрик	5,0	-
89	518635,0	1302543,22	картометрик	5,0	-
90	518620,0	1302547,22	картометрик	5,0	-
91	518582,0	1302534,97	картометрик	5,0	-
92	518573,81	1302534,05	картометрик	5,0	-
93	518565,5	1302535,97	картометрик	5,0	-
94	518569,3	1302556,3	аналитик	2,5	-
95	518569,64	1302567,48	аналитик	2,5	-
96	518574,53	1302613,36	картометрик	5,0	-
97	518466,63	1302584,83	картометрик	5,0	-
98	518207,23	1302507,84	аналитик	2,5	-
99	518147,22	1302479,8	аналитик	2,5	-
100	518046,86	1302430,43	аналитик	2,5	-
101	518006,47	1302400,1	аналитик	2,5	-
102	517996,24	1302387,23	картометрик	5,0	-
103	518000,55	1302378,4	картометрик	5,0	-
104	518035,67	1302317,31	картометрик	5,0	-
105	518053,54	1302270,5	картометрик	5,0	-
106	517999,6	1302240,6	аналитик	2,5	-
107	518029,5	1302174,3	аналитик	2,5	-
108	518059,01	1302186,81	аналитик	2,5	-
109	518084,87	1302110,13	аналитик	2,5	-
110	518107,46	1302062,56	аналитик	2,5	-
111	518115,1	1302052,3	аналитик	2,5	-
112	518140,6	1301992,4	аналитик	2,5	-
113	518161,75	1302001,33	аналитик	2,5	-
114	518169,33	1301986,06	аналитик	2,5	-
115	518153,53	1301974,11	аналитик	2,5	-
116	518147,03	1301954,8	аналитик	2,5	-
117	518147,93	1301915,39	аналитик	2,5	-
118	518148,77	1301900,38	аналитик	2,5	-
119	518158,3	1301795,19	картометрик	5,0	-
120	518176,41	1301713,05	аналитик	2,5	-
121	518187,09	1301673,23	аналитик	2,5	-
122	518203,64	1301628,45	аналитик	2,5	-
123	518215,95	1301628,97	аналитик	2,5	-
124	518217,73	1301629,14	аналитик	2,5	-
125	518219,2	1301625,06	аналитик	2,5	-
126	518220,09	1301622,6	аналитик	2,5	-
127	518256,79	1301549,88	аналитик	2,5	-
128	518302,46	1301517,45	аналитик	2,5	-
129	518348,21	1301477,91	аналитик	2,5	-
130	518402,78	1301434,71	аналитик	2,5	-
1	518441,86	1301430,01	аналитик	2,5	-

ЧИКЛӘР УРНАШКАН УРЫН ТАСВИРЛАМАСЫ <u>Татарстан Республикасы</u> <u>Биектау муниципаль районы Олы Битаман</u> <u>авыл жирлегенен Олы Битаман авылы</u> (объектның исеме)					
Объект чикләре урнашкан урыны турында мәгълүматлар					
3. Объект чиге өлешенең (өлешләренең) характерлы нокталары турында белешмәләр					
-	-	-	-	-	-


ОПИСАНИЕ МЕСТОПОЛОЖЕНИЯ ГРАНИЦ
село Большой Битаман Большебитаманского сельского поселения Высокогорского
муниципального района Республики Татарстан

(наименование объекта)
План границ объекта



Используемые условные знаки и обозначения:

- поворотная точка границы населенного пункта
- граница населенного пункта
- границы земельных участков
- границы кадастровых кварталов
- границы муниципальных образований





Подпись _____ Дата 27 июня 2019 г.

Место для оттиска печати лица, составившего описание местоположения границ объекта






ОПИСАНИЕ МЕСТОПОЛОЖЕНИЯ ГРАНИЦ
село Большой Битаман Большебитаманского сельского поселения Высокогорского
муниципального района Республики Татарстан

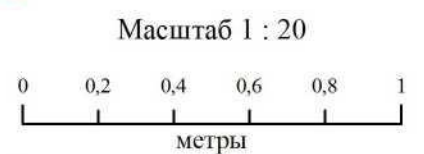
(наименование объекта)
План границ объекта

Выноска 1 



Используемые условные знаки и обозначения:

-  поворотная точка границы населенного пункта
-  граница населенного пункта
-  границы земельных участков
-  границы кадастровых кварталов
-  границы муниципальных образований



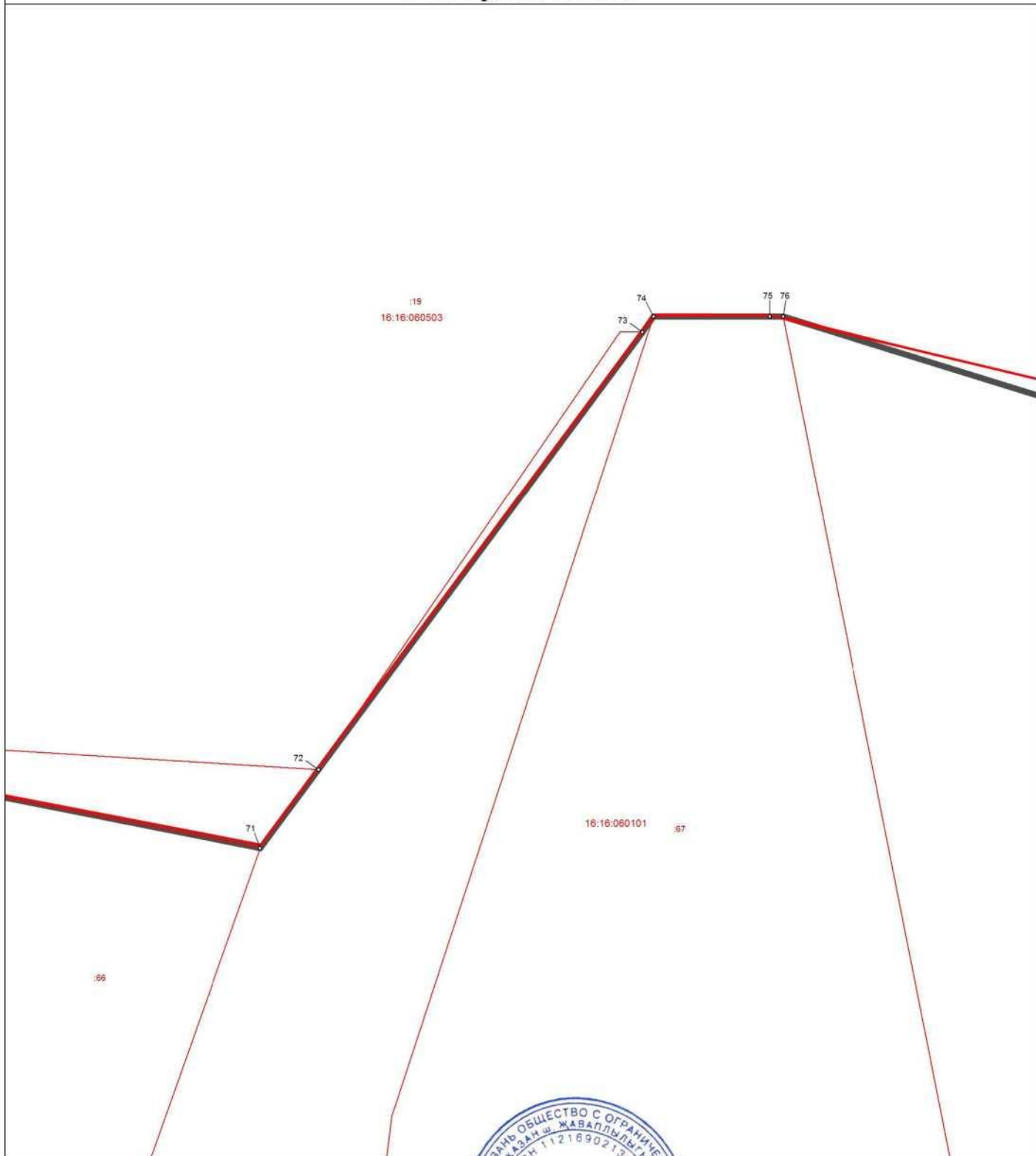
Подпись  Дата 27 июня 2019 г.

Место для оттиска печати лица, составившего описание местоположения границ объекта

ОПИСАНИЕ МЕСТОПОЛОЖЕНИЯ ГРАНИЦ
село Большой Битаман Большебитаманского сельского поселения Высокогорского
муниципального района Республики Татарстан

(наименование объекта)
План границ объекта

Выноска 3



Используемые условные знаки и обозначения:

- ° поворотная точка границы населенного пункта
- граница населенного пункта
- границы земельных участков
- границы кадастровых кварталов
- границы муниципальных образований



Масштаб 1 : 250



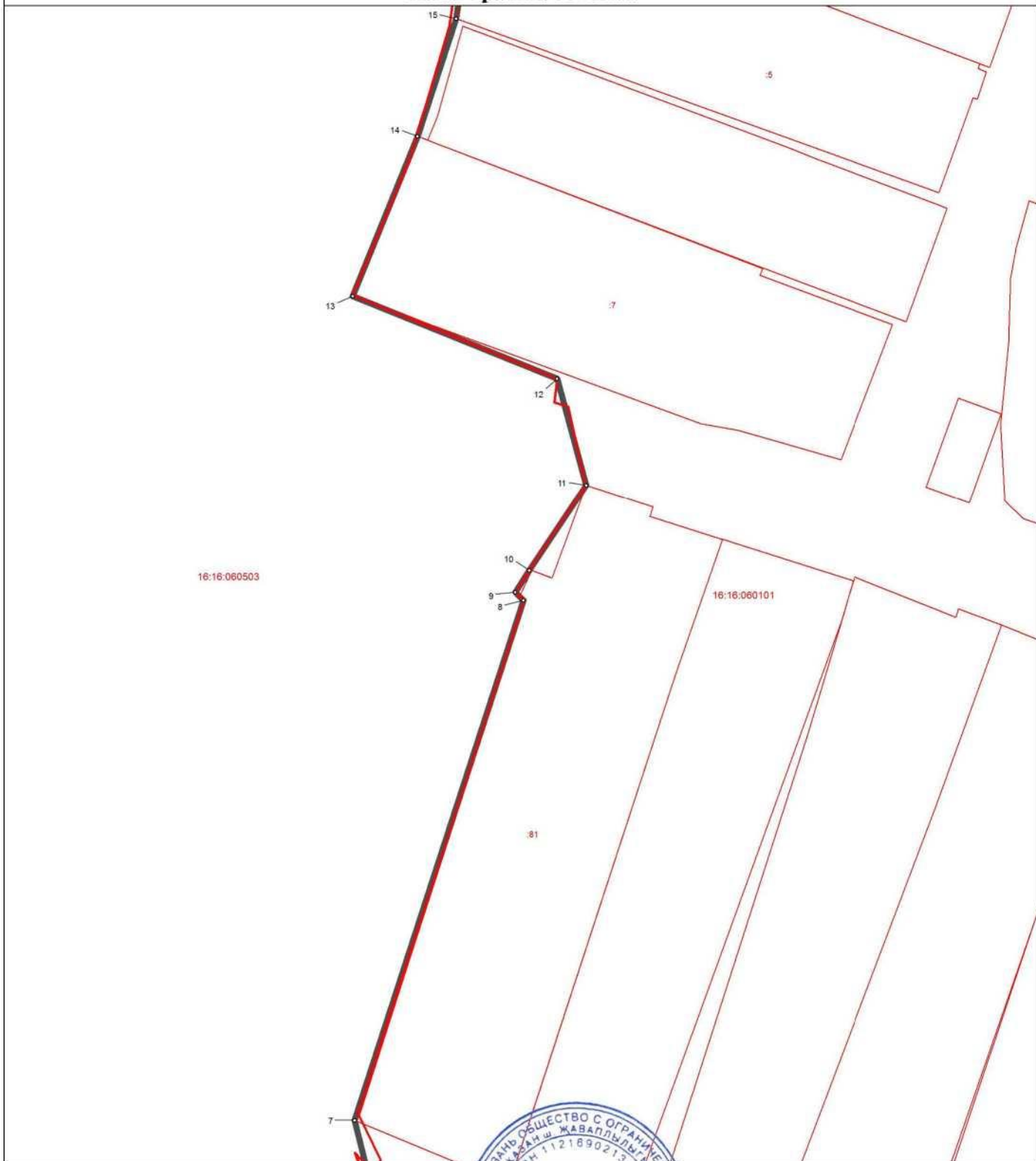
Подпись Дата 27 июня 2019 г.

Место для оттиска печати лица, составившего описание местоположения границ объекта





ОПИСАНИЕ МЕСТОПОЛОЖЕНИЯ ГРАНИЦ
село Большой Битаман Большебитаманского сельского поселения Высокогорского
муниципального района Республики Татарстан

(наименование объекта)
План границ объекта

Выноска 4

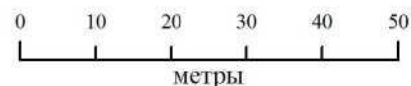


Используемые условные знаки и обозначения:

- ° поворотная точка границы населенного пункта
-  граница населенного пункта
-  границы земельных участков
-  границы кадастровых кварталов
-  границы муниципальных образований



Масштаб 1 : 1000



Подпись _____

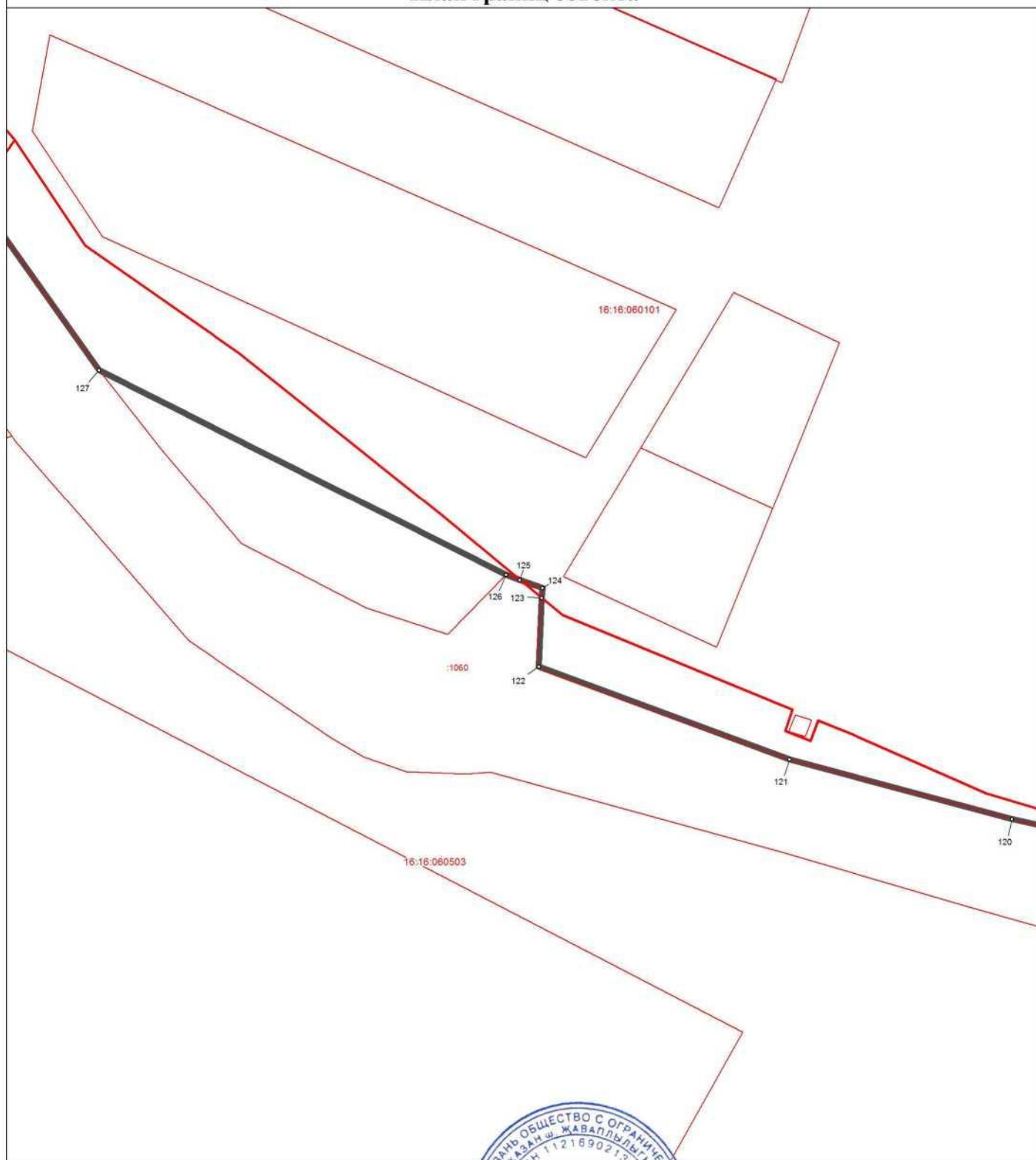
Дата 27 июня 2019 г.

Место для оттиска печати лица, составившего описание местоположения границ объекта

ОПИСАНИЕ МЕСТОПОЛОЖЕНИЯ ГРАНИЦ
село Большой Битаман Большебитаманского сельского поселения Высокогорского
муниципального района Республики Татарстан

(наименование объекта)
План границ объекта

Выноска 5



Используемые условные знаки и обозначения:

- ° поворотная точка границы населенного пункта
- граница населенного пункта
- границы земельных участков
- границы кадастровых кварталов
- границы муниципальных образований



Масштаб 1 : 1000



Подпись  Дата 27 июня 2019 г.

Место для оттиска печати лица, составившего описание местоположения границ объекта

ОПИСАНИЕ МЕСТОПОЛОЖЕНИЯ ГРАНИЦ
село Большой Битаман Большебитаманского сельского поселения Высокогорского
муниципального района Республики Татарстан

(наименование объекта)
План границ объекта

Выноска 6



Используемые условные знаки и обозначения:

- ° поворотная точка границы населенного пункта
- граница населенного пункта
- границы земельных участков
- границы кадастровых кварталов
- границы муниципальных образований



Масштаб 1 : 1000



Подпись  Дата 27 июня 2019 г.

Место для оттиска печати лица, составившего описание местоположения границ объекта





ОПИСАНИЕ МЕСТОПОЛОЖЕНИЯ ГРАНИЦ
село Большой Битаман Большебитаманского сельского поселения Высокогорского
муниципального района Республики Татарстан

(наименование объекта)
План границ объекта

Выноска 7

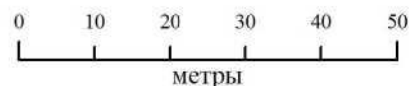


Используемые условные знаки и обозначения:

- ° поворотная точка границы населенного пункта
-  граница населенного пункта
-  границы земельных участков
-  границы кадастровых кварталов
-  границы муниципальных образований



Масштаб 1 : 1000



Подпись _____

Дата 27 июня 2019 г.

Место для оттиска печати лица, составившего описание местоположения границ объекта

**ТАТАРСТАН РЕСПУБЛИКАСЫ БИЕКТАУ МУНИЦИПАЛЬ РАЙОНЫ
ОЛЫ БИТАМАН АВЫЛ ЖИРЛЕГЕНЕҢ БИКНАРАТ АВ. ТОРАК
ПУНКТЫ ЧИКЛӘРЕ УРНАШКАН УРЫНЫ ТАСВИРЛАМАСЫ**

**ЧИКЛӘР УРНАШКАН УРЫН ТАСВИРЛАМАСЫ Татарстан Республикасы
Биектау муниципаль районы Олы Битаман авыл җирлегенен Бикнарат авылы
(чикләренең урнашу урыны тасвирланган объектның исеме (алга таба - объект))**

Объект турында мәгълүматлар

N т/б	Объектның характеристикалары	Характеристикалар тасвирламасы
1	2	3
1.	Объектның урнашкан урыны	Татарстан Республикасы Биектау муниципаль районы Олы Битаман авыл җирлегенен Олы Битаман авылы торак пунктының чиге
2.	Объектның мәйданы ± майданны билгеләүнең ялгышлык зурлыгы (Р ± ДР)	371062,0 кв. м. ± 365,0 кв. м.
3.	Объектның башка характеристикалары -	

ЧИКЛӘР УРНАШКАН УРЫН ТАСВИРЛАМАСЫ Татарстан Республикасы Биектау муниципаль районы Олы Битаман авыл жирлегенен Бикнарат авылы
(объектның исеме)

Объект чикләре урнашкан урыны турында мәгълүматлар

1. Координаталар системасы **(МСК-16) кадастр округы КС. 1 зона**

2. Объект чикләренең характерлы нокталары турында мәгълүматлар

Объект чикләренең характерлы нокталары билгеләнеше	Координаталар, м		Характерлы нокталар координаталарын билгеләү методы	Характерлы нокталарының уртача квадратик ялгышлыгы (M1), м	Жирлектә нокталары билгеләнүе тасвирламасы (булганда)
	X	X			
1	2	3	4	5	6
1	519370,42	1298943,75	аналитик	2,5	-
2	519340,0	1298922,79	аналитик	2,5	-
3	519311,04	1298903,2	аналитик	2,5	-
4	519303,2	1298896,3	аналитик	2,5	-
5	519296,6	1298890,0	аналитик	2,5	-
6	519288,04	1298879,98	аналитик	2,5	-
7	519241,4	1298864,6	аналитик	2,5	-
8	519235,14	1298864,16	картометрик	5,0	-
9	519208,3	1298871,5	аналитик	2,5	-
10	519199,5	1298872,2	аналитик	2,5	-
11	519196,5	1298872,4	аналитик	2,5	-
12	519191,4	1298872,8	аналитик	2,5	-
13	519181,1	1298867,5	аналитик	2,5	-
14	519170,3	1298861,8	аналитик	2,5	-
15	519161,04	1298858,23	картометрик	5,0	-
16	519138,4	1298854,6	аналитик	2,5	-
17	519132,5	1298852,8	аналитик	2,5	-
18	519113,4	1298847,0	аналитик	2,5	-
19	519105,8	1298842,8	аналитик	2,5	-
20	519104,8	1298841,8	аналитик	2,5	-
21	519093,3	1298820,8	аналитик	2,5	-
22	519084,2	1298808,8	аналитик	2,5	-
23	519063,78	1298782,58	картометрик	5,0	-
24	519049,57	1298738,12	картометрик	5,0	-
25	519155,66	1298549,57	картометрик	5,0	-
26	519272,1	1298394,0	аналитик	2,5	-
27	519293,1	1298368,1	аналитик	2,5	-
28	519329,4	1298324,0	аналитик	2,5	-
29	519343,2	1298306,5	аналитик	2,5	-
30	519367,0	1298267,2	аналитик	2,5	-
31	519380,9	1298246,1	аналитик	2,5	-
32	519390,3	1298199,6	аналитик	2,5	-
33	519391,7	1298199,7	аналитик	2,5	-
34	519409,4	1298201,2	аналитик	2,5	-
35	519400,1	1298253,0	аналитик	2,5	-
36	519450,6	1298271,7	аналитик	2,5	-

ЧИКЛӘР УРНАШКАН УРЫН ТАСВИРЛАМАСЫ
Татарстан Республикасы
Биектау муниципаль районы Олы Битаман
авыл жирлегенен Бикнарат авылы
(объектның исеме)

Объект чикләре урнашкан урын турында мәгълүматлар

37	519455,7	1298287,1	аналитик	2,5	-
38	519454,3	1298322,6	аналитик	2,5	-
39	519496,2	1298314,9	аналитик	2,5	-
40	519499,1	1298319,4	аналитик	2,5	-
41	519512,1	1298402,7	аналитик	2,5	-
42	519522,3	1298406,87	картометрик	5,0	-
43	519531,7	1298467,0	аналитик	2,5	-
44	519544,5	1298466,5	аналитик	2,5	-
45	519560,2	1298505,1	аналитик	2,5	-
46	519566,8	1298502,5	аналитик	2,5	-
47	519597,2	1298490,7	аналитик	2,5	-
48	519596,84	1298469,81	аналитик	2,5	-
49	519596,39	1298449,96	аналитик	2,5	-
50	519596,71	1298449,96	аналитик	2,5	-
51	519612,2	1298449,5	аналитик	2,5	-
52	519621,7	1298449,2	аналитик	2,5	-
53	519633,3	1298449,0	аналитик	2,5	-
54	519633,3	1298401,0	аналитик	2,5	-
55	519637,9	1298391,8	аналитик	2,5	-
56	519640,1	1298350,4	аналитик	2,5	-
57	519647,5	1298348,3	аналитик	2,5	-
58	519649,9	1298340,9	аналитик	2,5	-
59	519650,9	1298340,8	аналитик	2,5	-
60	519675,7	1298339,4	аналитик	2,5	-
61	519677,9	1298339,3	аналитик	2,5	-
62	519678,6	1298339,2	аналитик	2,5	-
63	519695,8	1298339,4	аналитик	2,5	-
64	519747,3	1298339,9	аналитик	2,5	-
65	519782,36	1298340,02	аналитик	2,5	-
66	519808,1	1298340,1	аналитик	2,5	-
67	519818,9	1298340,6	аналитик	2,5	-
68	519833,1	1298341,4	аналитик	2,5	-
69	519837,5	1298348,3	аналитик	2,5	-
70	519846,1	1298383,7	аналитик	2,5	-
71	519844,4	1298453,0	аналитик	2,5	-
72	519841,2	1298462,6	аналитик	2,5	-
73	519858,9	1298461,6	аналитик	2,5	-
74	519854,2	1298480,7	аналитик	2,5	-
75	519845,6	1298486,9	аналитик	2,5	-
76	519846,4	1298516,0	аналитик	2,5	-
77	519966,5	1298512,2	аналитик	2,5	-
78	519969,2	1298537,6	аналитик	2,5	-
79	519969,2	1298556,4	аналитик	2,5	-
80	519971,0	1298591,81	аналитик	2,5	-
81	519973,29	1298610,17	аналитик	2,5	-
82	519975,1	1298632,1	аналитик	2,5	-
83	519974,94	1298651,91	аналитик	2,5	-
84	519975,96	1298721,73	аналитик	2,5	-

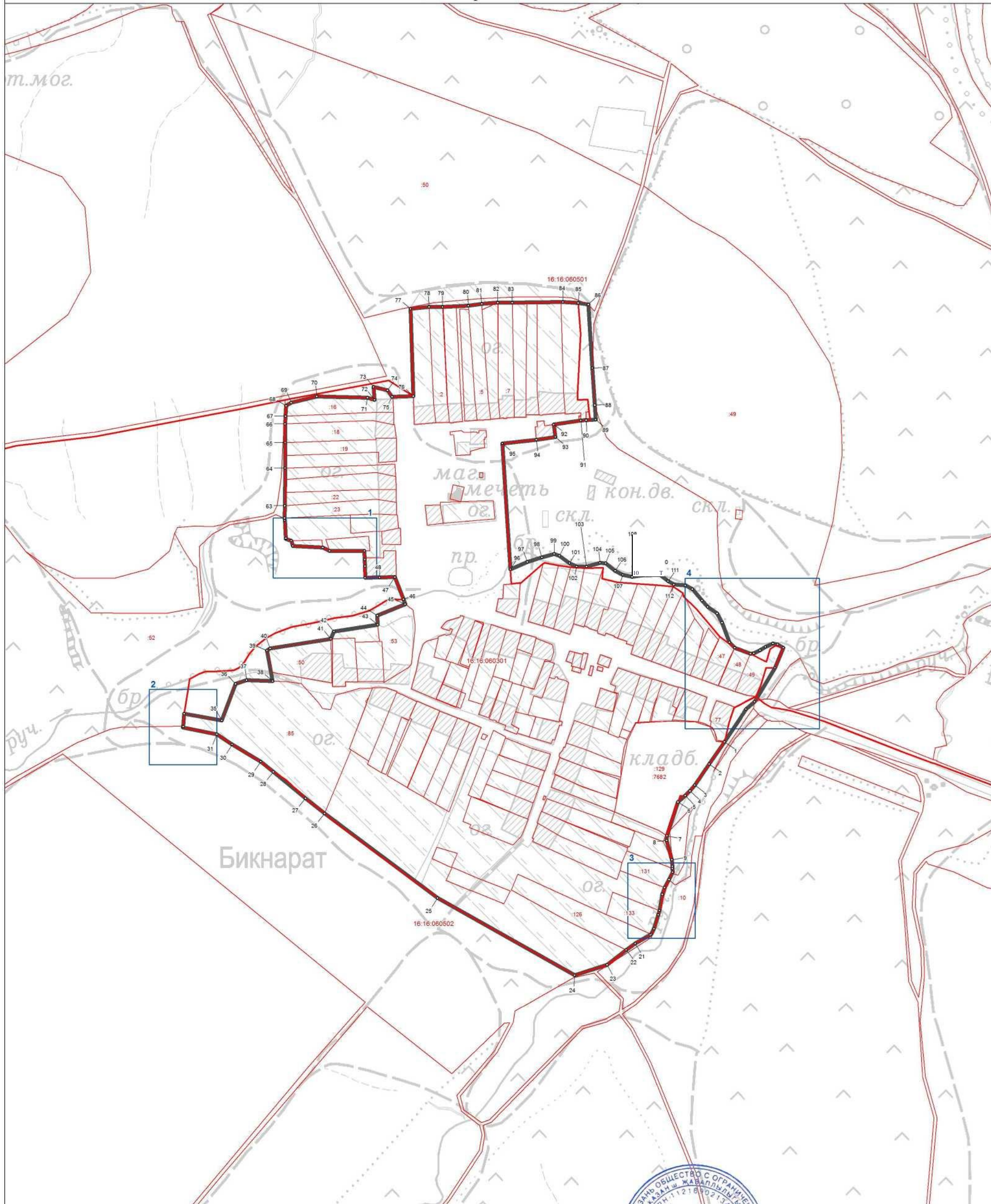
ЧИКЛӘР УРНАШКАН УРЫН ТАСВИРЛАМАСЫ
Татарстан Республикасы
Биектау муниципаль районы Олы Битамаң
авыл жирлегенен Бикнарат авылы
(объектның исеме)

Объект чикләре урнашкан урын турында мәғлүматлар

85	519974,79	1298742,52	аналитик	2,5	-
86	519972,7	1298756,5	аналитик	2,5	-
87	519884,9	1298762,2	аналитик	2,5	-
88	519834,1	1298765,5	аналитик	2,5	-
89	519814,21	1298766,82	картометрик	5,0	-
90	519813,11	1298753,82	аналитик	2,5	-
91	519812,98	1298746,52	аналитик	2,5	-
92	519807,4	1298709,0	аналитик	2,5	-
93	519790,0	1298711,2	аналитик	2,5	-
94	519786,3	1298685,2	аналитик	2,5	-
95	519781,2	1298638,48	картометрик	5,0	-
96	519608,0	1298649,51	картометрик	5,0	-
97	519618,28	1298672,94	картометрик	5,0	-
98	519624,56	1298692,78	картометрик	5,0	-
99	519628,99	1298709,62	картометрик	5,0	-
100	519626,61	1298716,76	картометрик	5,0	-
101	519616,42	1298730,67	картометрик	5,0	-
102	519611,78	1298740,5	картометрик	5,0	-
103	519611,77	1298754,11	картометрик	5,0	-
104	519617,0	1298772,57	картометрик	5,0	-
105	519616,29	1298780,33	картометрик	5,0	-
106	519605,67	1298793,42	картометрик	5,0	-
107	519600,28	1298804,0	картометрик	5,0	-
108	519597,76	1298816,93	картометрик	5,0	-
109	519599,76	1298832,3	картометрик	5,0	-
110	519600,26	1298855,38	картометрик	5,0	-
111	519591,67	1298866,42	картометрик	5,0	-
112	519587,09	1298874,33	картометрик	5,0	-
113	519585,78	1298890,19	картометрик	5,0	-
114	519580,95	1298899,61	картометрик	5,0	-
115	519565,1	1298912,72	картометрик	5,0	-
116	519556,29	1298921,03	картометрик	5,0	-
117	519547,32	1298933,71	картометрик	5,0	-
118	519534,84	1298940,56	картометрик	5,0	-
119	519507,57	1298950,57	картометрик	5,0	-
120	519500,1	1298957,7	аналитик	2,5	-
121	519492,0	1298979,7	аналитик	2,5	-
122	519492,51	1298984,52	картометрик	5,0	-
123	519496,42	1298992,77	картометрик	5,0	-
124	519501,48	1299000,34	картометрик	5,0	-
125	519505,74	1299010,46	картометрик	5,0	-
126	519504,55	1299017,15	картометрик	5,0	-
127	519499,9	1299025,1	аналитик	2,5	-
128	519472,6	1299013,6	аналитик	2,5	-
129	519425,8	1298985,49	аналитик	2,5	-
130	519415,66	1298973,64	картометрик	5,0	-
1	519370,42	1298943,75	аналитик	2,5	-

**ОПИСАНИЕ МЕСТОПОЛОЖЕНИЯ ГРАНИЦ
деревни Бикнарат Большебитаманского сельского поселения Высокогорского
муниципального района Республики Татарстан**

(наименование объекта)
План границ объекта

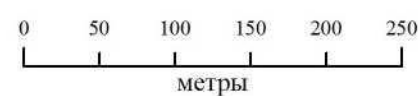


Используемые условные знаки и обозначения:

- ° поворотная точка границы населенного пункта
- граница населенного пункта
- границы земельных участков
- границы кадастровых кварталов
- границы муниципальных образований



Масштаб 1:5000



Подпись Дата 27 июня 2019 г.

Место для отиска печати лица, составившего описание местоположения границ объекта

ОПИСАНИЕ МЕСТОПОЛОЖЕНИЯ ГРАНИЦ
деревня Бикнарат Большебитаманского сельского поселения Высокогорского
муниципального района Республики Татарстан

(наименование объекта)
План границ объекта

Выноска 1



- Используемые условные знаки и обозначения:
- поворотная точка границы населенного пункта
 - граница населенного пункта
 - границы земельных участков
 - границы кадастровых кварталов
 - границы муниципальных образований

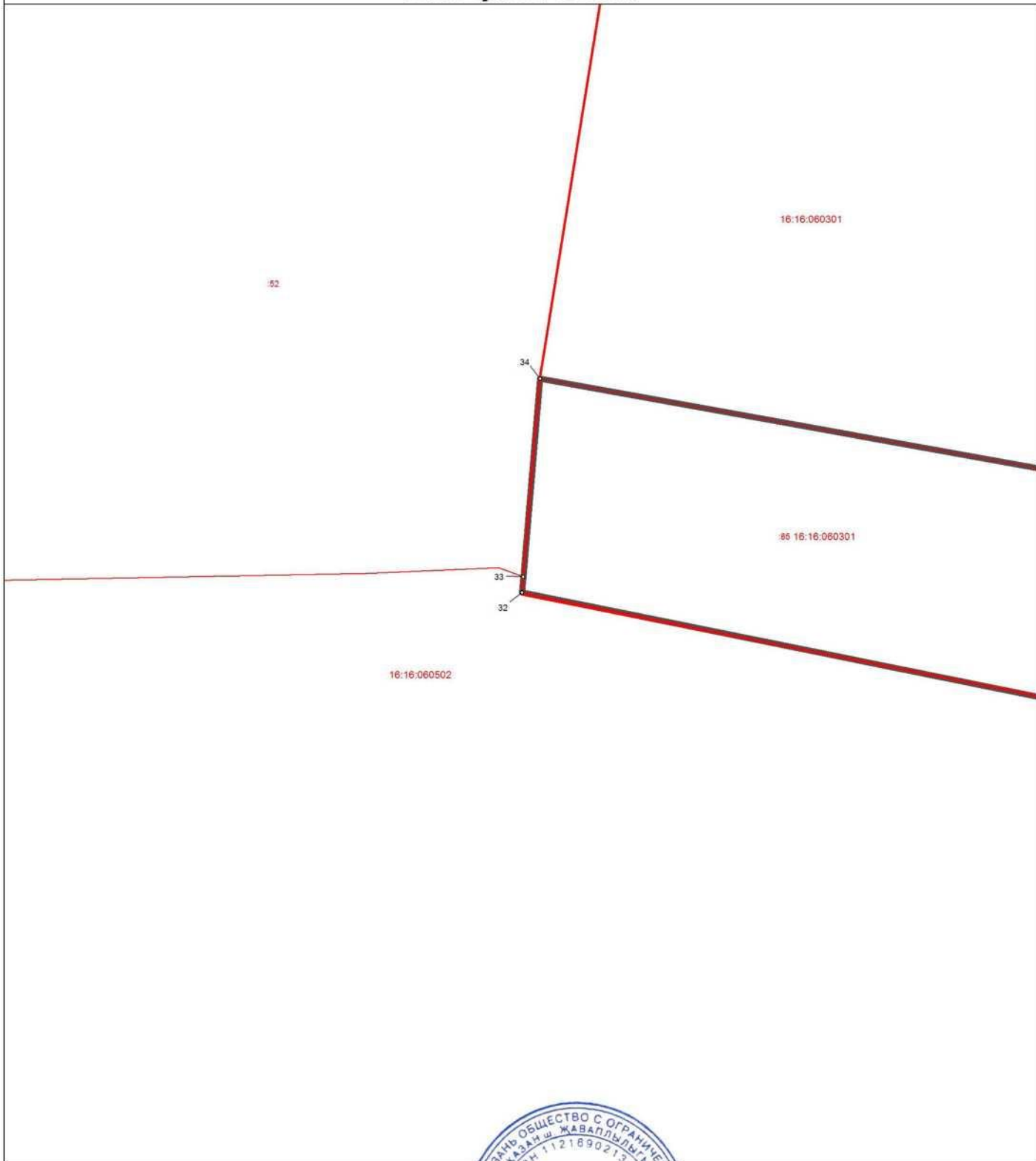


Подпись _____ Дата 27 июня 2019 г.





**ОПИСАНИЕ МЕСТОПОЛОЖЕНИЯ ГРАНИЦ
деревня Бикнарат Большебитаманского сельского поселения Высокогорского
муниципального района Республики Татарстан**

(наименование объекта)
План границ объекта

Выноска 2

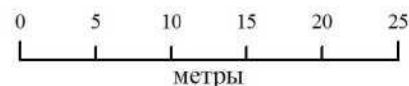


Используемые условные знаки и обозначения:

- ° поворотная точка границы населенного пункта
-  граница населенного пункта
-  границы земельных участков
-  границы кадастровых кварталов
-  границы муниципальных образований



Масштаб 1 : 500



Подпись _____

Дата 27 июня 2019 г.

Место для оттиска печати лица, составившего описание местоположения границ объекта





**ОПИСАНИЕ МЕСТОПОЛОЖЕНИЯ ГРАНИЦ
деревни Бикнарат Большебитаманского сельского поселения Высокогорского
муниципального района Республики Татарстан**

(наименование объекта)
План границ объекта

Выноска 3



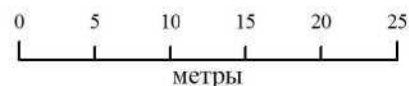
Используемые условные знаки и обозначения:

- поворотная точка границы населенного пункта
-  граница населенного пункта
-  границы земельных участков
-  границы кадастровых кварталов
-  границы муниципальных образований



Подпись  Дата 27 июня 2019 г.

Масштаб 1 : 500



Место для оттиска печати лица, составившего описание местоположения границ объекта





ОПИСАНИЕ МЕСТОПОЛОЖЕНИЯ ГРАНИЦ
деревня Бикнарт Большебитаманского сельского поселения Высокогорского
муниципального района Республики Татарстан

(наименование объекта)
План границ объекта

Выноска 4

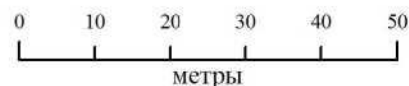


Используемые условные знаки и обозначения:

- поворотная точка границы населенного пункта
-  граница населенного пункта
-  границы земельных участков
-  границы кадастровых кварталов
-  границы муниципальных образований



Масштаб 1 : 1000



Подпись _____

Дата 27 июня 2019 г.

Место для оттиска печати лица, составившего описание местоположения границ объекта

**ТАТАРСТАН РЕСПУБЛИКАСЫ БИЕКТАУ МУНИЦИПАЛЬ РАЙОНЫ
ОЛЫ БИТАМАН АВЫЛ ЖИРЛЕГЕНЕҢ КЕЧЕ БИТАМАН АВ. ТОРАК
ПУНКТЫ ЧИКЛӘРЕ УРНАШКАН УРЫНЫ ТАСВИРЛАМАСЫ**

**ЧИКЛӘР УРНАШКАН УРЫН ТАСВИРЛАМАСЫ Татарстан Республикасы
Биектау муниципаль районы Олы Битаман авыл жирлегенен Кече Битаман авылы**

(чикләренен урнашу урыны тасвирланган объектның исеме (алга таба - объект))

Объект турында мәгълүматлар

N т/б	Объектның характеристикалары	Характеристикалар тасвирламасы
1	2	3
1.	Объектның урнашкан урыны	Татарстан Республикасы Биектау муниципаль районы Олы Битаман авыл жирлегенен Кече Битаман авылы торак пунктының чиге
2.	Объектның мәйданы ± майданны билгеләүнең ялгышлык зурлыгы (Р ± ДР)	477638,0 кв. м. ± 415,0 кв. м.
3.	Объектның башка характеристикалары	-

**ЧИКЛӘР УРНАШКАН УРЫН ТАСВИРЛАМАСЫ Татарстан Республикасы
Биектау муниципаль районы Олы Битаман авыл жирлегенен Кече Битаман авылы
(объектның исеме)**

Объект чикләре урнашкан урыны турында мәгълүматлар

1. Координаталар системасы (МСК-16) каластр округы КС. 1 зона

2. Объект чикләренен характерлы нокталары турында мәгълүматлар

Объект чикләренен характерлы нокталары билгеләнеше	Координаталар, м		Характерлы нокталар координаталарын билгеләү методы	Характерлы нокталарының уртача квадратик ялгышлыгы (M1), м	Жирлектә нокта билгеләнүе тасвирламасы (булганда)
	X	X			
1	2	3	4	5	6
(1)	-	-	-	-	-
1	520033,5	1301275,5	аналитик	2,5	-
2	520032,74	1301273,15	аналитик	2,5	-
3	520091,34	1301231,59	аналитик	2,5	-
4	520145,43	1301193,24	аналитик	2,5	-
5	520187,7	1301229,5	аналитик	2,5	-
6	520120,0	1301277,5	аналитик	2,5	-
7	520059,5	1301321,7	аналитик	2,5	-
8	520047,9	1301302,7	аналитик	2,5	-
1	520033,5	1301275,5	аналитик	2,5	-
(2)	-	-	-	-	-
9	520852,04	1302191,3	аналитик	2,5	-
10	520794,5	1302192,11	картометричк	5,0	-
11	520724,65	1302209,57	картометричк	5,0	-
12	520671,46	1302213,94	картометричк	5,0	-
13	520667,43	1302240,75	аналитик	2,5	-
14	520663,8	1302272,87	картометричк	5,0	-
15	520657,18	1302277,84	картометричк	5,0	-
16	520644,48	1302295,7	картометричк	5,0	-
17	520631,38	1302332,6	картометричк	5,0	-
18	520625,43	1302380,63	картометричк	5,0	-
19	520617,09	1302395,31	картометричк	5,0	-
20	520602,41	1302402,06	картометричк	5,0	-
21	520519,86	1302396,9	картометричк	5,0	-
22	520495,65	1302389,36	картометричк	5,0	-
23	520490,61	1302376,68	аналитик	2,5	-
24	520471,11	1302373,87	аналитик	2,5	-
25	520451,1	1302396,5	аналитик	2,5	-
26	520415,3	1302477,0	аналитик	2,5	-
27	520412,8	1302482,0	аналитик	2,5	-
28	520386,3	1302534,5	аналитик	2,5	-
29	520355,4	1302583,2	аналитик	2,5	-
30	520316,7	1302660,0	аналитик	2,5	-
31	520314,5	1302669,5	аналитик	2,5	-
32	520292,2	1302708,5	аналитик	2,5	-
33	520141,1	1302635,0	аналитик	2,5	-

ЧИКЛӘР УРНАШКАН УРЫН ТАСВИРЛАМАСЫ
Татарстан Республикасы
Биектау муниципаль районы Олы Битаман
авыл жирлегенен Кече Битаман авылы
(объектның исеме)

Объект чикләренең урнашу урыны турында белешмәләр

34	520201,0	1302604,0	аналитик	2,5	-
35	520290,0	1302552,0	аналитик	2,5	-
36	520289,7	1302546,5	аналитик	2,5	-
37	520271,6	1302498,5	аналитик	2,5	-
38	520260,8	1302470,0	аналитик	2,5	-
39	520256,9	1302444,0	аналитик	2,5	-
40	520256,9	1302421,2	аналитик	2,5	-
41	520258,3	1302398,5	аналитик	2,5	-
42	520262,3	1302391,0	аналитик	2,5	-
43	520291,21	1302367,06	картометрик	5,0	-
44	520293,84	1302283,71	картометрик	5,0	-
45	520328,03	1302130,46	картометрик	5,0	-
46	520336,75	1302120,83	картометрик	5,0	-
47	520319,4	1302070,28	картометрик	5,0	-
48	520271,71	1302076,81	аналитик	2,5	-
49	520260,76	1302021,23	аналитик	2,5	-
50	520202,2	1302026,5	аналитик	2,5	-
51	520180,4	1301975,9	аналитик	2,5	-
52	520175,0	1301950,5	аналитик	2,5	-
53	520167,6	1301924,0	аналитик	2,5	-
54	520161,5	1301902,8	аналитик	2,5	-
55	520155,8	1301872,1	аналитик	2,5	-
56	520149,2	1301874,2	аналитик	2,5	-
57	520141,4	1301847,8	аналитик	2,5	-
58	520150,9	1301845,0	аналитик	2,5	-
59	520149,0	1301833,6	аналитик	2,5	-
60	520198,0	1301799,5	аналитик	2,5	-
61	520183,5	1301772,2	аналитик	2,5	-
62	520175,2	1301763,5	аналитик	2,5	-
63	520169,65	1301745,77	аналитик	2,5	-
64	520151,07	1301695,66	аналитик	2,5	-
65	520160,56	1301678,65	картометрик	5,0	-
66	520183,71	1301666,11	картометрик	5,0	-
67	520214,0	1301596,93	аналитик	2,5	-
68	520199,21	1301569,21	аналитик	2,5	-
69	520282,18	1301508,41	аналитик	2,5	-
70	520288,17	1301503,84	картометрик	5,0	-
71	520318,73	1301565,76	картометрик	5,0	-
72	520332,22	1301572,5	картометрик	5,0	-
73	520379,06	1301651,88	картометрик	5,0	-
74	520392,15	1301665,77	картометрик	5,0	-
75	520410,81	1301647,91	картометрик	5,0	-
76	520479,46	1301615,76	картометрик	5,0	-
77	520496,53	1301591,55	картометрик	5,0	-
78	520513,35	1301581,95	картометрик	5,0	-
79	520590,99	1301574,09	картометрик	5,0	-
80	520651,74	1301560,05	картометрик	5,0	-
81	520700,5	1301625,27	картометрик	5,0	-

ЧИКЛӘР УРНАШКАН УРЫН ТАСВИРЛАМАСЫ
Татарстан Республикасы Биектау муниципаль районы Олы Битаман
авыл жирлегенен Кече Битаман авылы
 (объектның исеме)

Объект чикләренең урнашу урыны турында белешмәләр

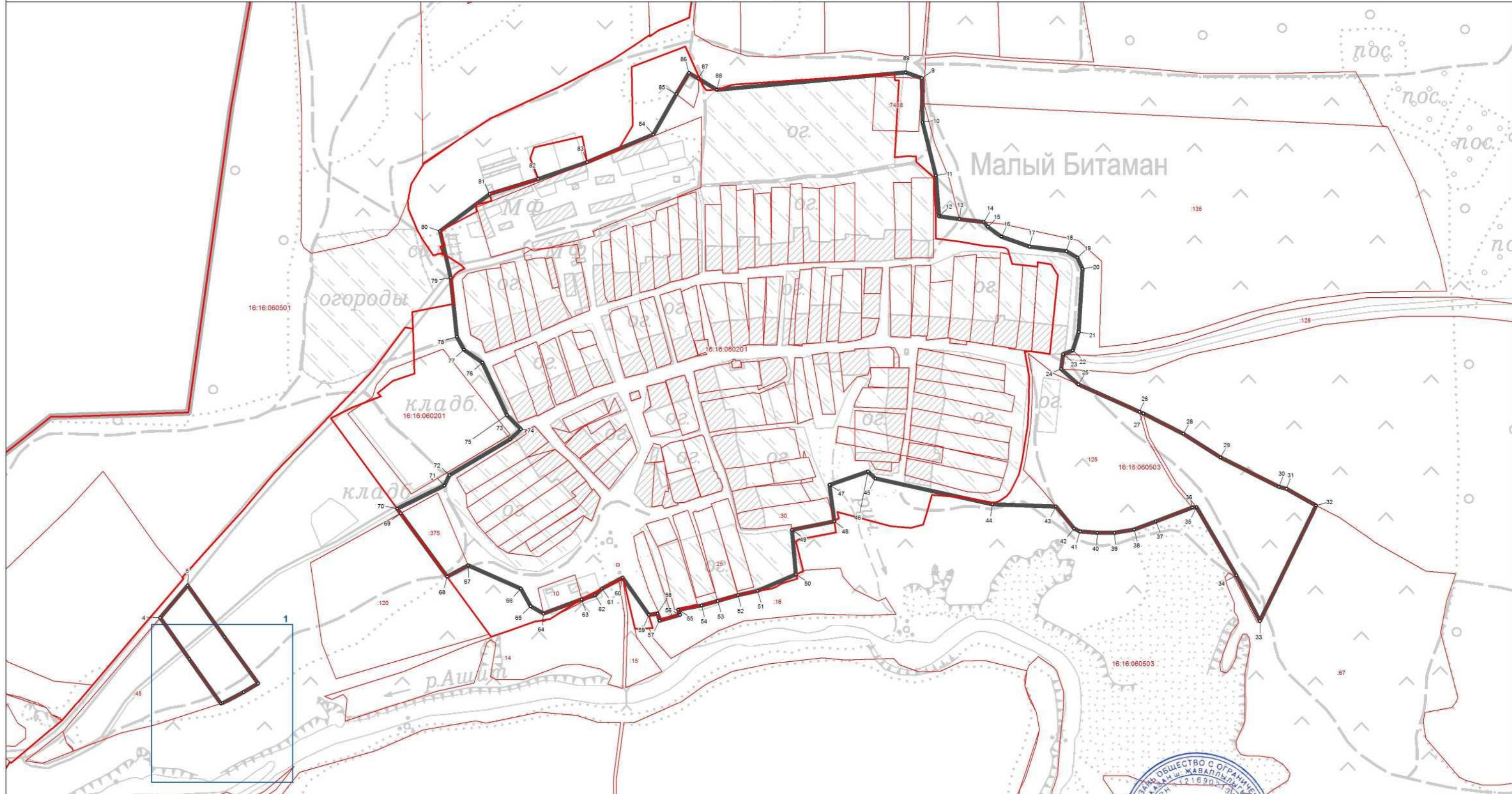
82	520719,96	1301689,01	картометрик	5,0	-
83	520742,08	1301752,88	картометрик	5,0	-
84	520778,46	1301839,43	картометрик	5,0	-
85	520831,2	1301869,6	аналитик	2,5	-
86	520858,9	1301886,1	аналитик	2,5	-
87	520851,5	1301898,4	аналитик	2,5	-
88	520837,07	1301922,82	картометрик	5,0	-
89	520859,82	1302170,16	картометрик	5,0	-
9	520852,04	1302191,3	аналитик	2,5	-

3. Объект чиге өлешенең (өлешләренең) характерлы нокталары турында белешмәләр

-	-	-	-	-	-
---	---	---	---	---	---


ОПИСАНИЕ МЕСТОПОЛОЖЕНИЯ ГРАНИЦ
деревни Малый Битаман Большебитаманского сельского поселения Высокогорского
муниципального района Республики Татарстан

(наименование объекта)
План границ объекта



Используемые условные знаки и обозначения:

- поворотная точка границы населенного пункта
- ▬ граница населенного пункта
- ▬ границы земельных участков
- ▬ границы кадастровых кварталов
- ▬ границы муниципальных образований



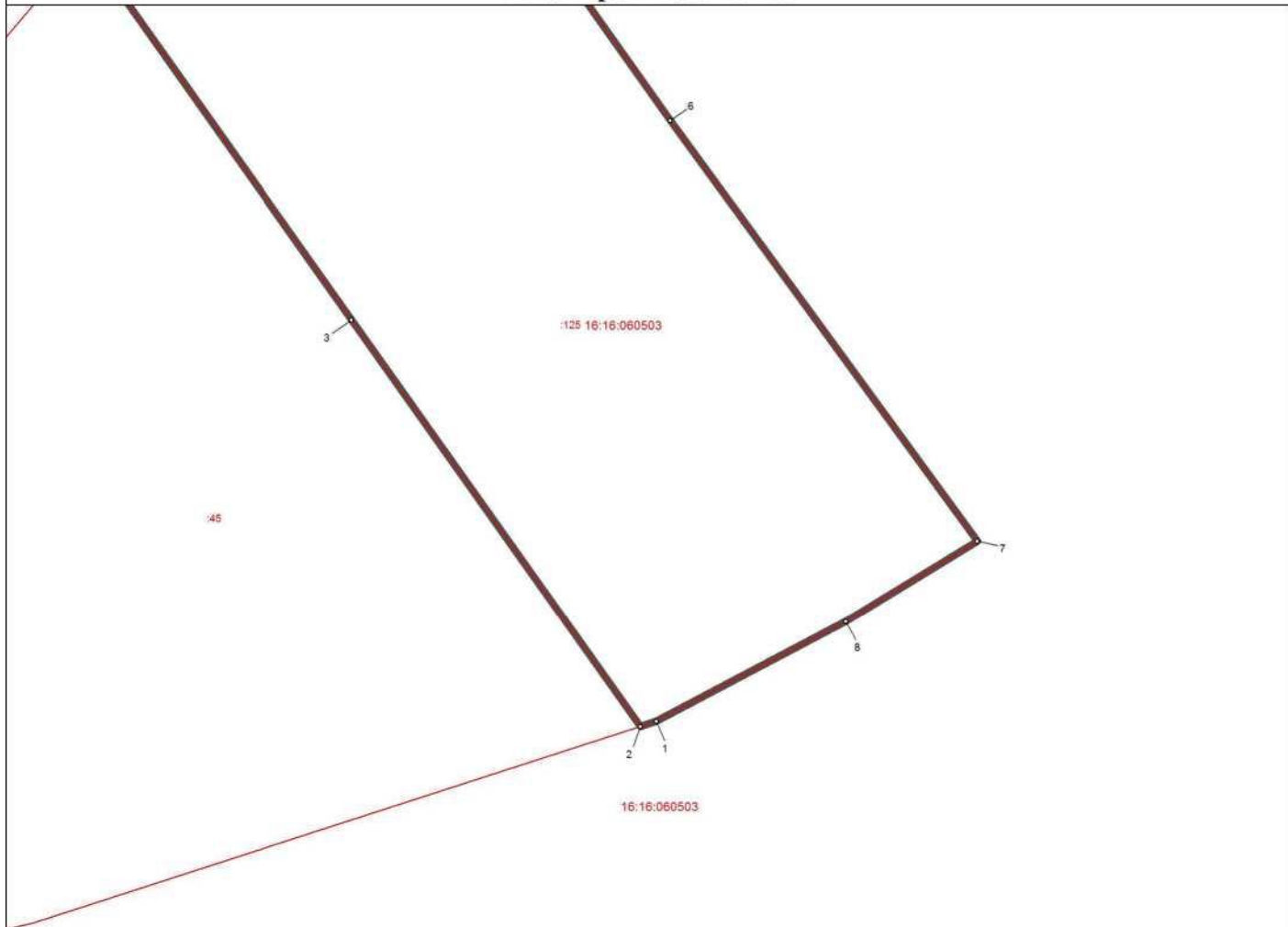
Подпись _____ Дата 27 июня 2019 г.

Место для оттиска печати лица, составившего описание местоположения границ объекта

ОПИСАНИЕ МЕСТОПОЛОЖЕНИЯ ГРАНИЦ деревня Малый Битаман
Большебитаманского сельского поселения Высокогорского
муниципального района Республики Татарстан






(наименование объекта)
План границ объекта

Выноска 1



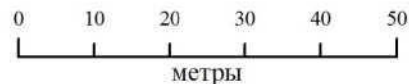
Используемые условные знаки и обозначения:

Место для оттиска печати лица, составившего
описание местоположения границ объекта

-  поворотная точка границы населенного пункта
-  граница населенного пункта
-  границы земельных участков
-  границы кадастровых кварталов
-  границы муниципальных образований



Масштаб 1 : 1000



Подпись

Дата 27 июня 2019 г.

**ТАТАРСТАН РЕСПУБЛИКАСЫ БИЕКТАУ МУНИЦИПАЛЬ РАЙОНЫ
ОЛЫ БИТАМАН АВЫЛ ЖИРЛЕГЕНЕҢ ЮВАС АВЫЛЫ ТОРАК
ПУНКТЫ ЧИКЛӘРЕ УРНАШКАН УРЫНЫ ТАСВИРЛАМАСЫ**

**ЧИКЛӘР УРНАШКАН УРЫН ТАСВИРЛАМАСЫ Татарстан Республикасы
Биектау муниципаль районы Олы Битаман авыл жирлегенен Ювас авылы
(чикләренең урнашу урыны тасвирланган объектның исеме (алга таба - объект))**

Объект турында мәгълүматлар

N т/б	Объектның характеристикалары	Характеристикаларның тасвирламасы
1	2	3
1.	Объектның урнашкан урыны	Татарстан Республикасы Биектау муниципаль районы Олы Битаман авыл жирлегенен Кече Битаман авылы торак пунктының чиге
2.	Объектның мәйданы ± майданны билгеләүнең ялгышлык зурлыгы (Р ± ДР)	372186,0 кв. м. ± 366,0 кв. м.
3.	Объектның башка характеристикалары	-

**ЧИКЛӘР УРНАШКАН УРЫН ТАСВИРЛАМАСЫ Татарстан Республикасы
Биектау муниципаль районы Олы Битамаң авыл җирлегенен Ювас авылы
(объектның исеме)**

Объект чикләре урнашкан урыны турында мәгълүматлар

1. Координаталар системасы **(МСК-16) кадастр округы КС. 1зона**

2. Объект чикләренәң характерлы нокталары турында мәгълүматлар

Объект чикләренәң характерлы нокталары билгеләнеше	Координаталар, м		Характерлы нокталар координаталарын билгеләү методы	Характерлы нокталарының уртача квадратик ялгышлыгы (М1), м	Җирлектә нокта билгеләнүе тасвирламасы (булганда)
	Х	Х			
1	2	3	4	5	6
1	517177,4	1300171,3	аналитик	2,5	-
2	517176,4	1300190,9	аналитик	2,5	-
3	517166,8	1300230,7	аналитик	2,5	-
4	517163,6	1300260,0	аналитик	2,5	-
5	517145,3	1300262,2	аналитик	2,5	-
6	517140,1	1300292,0	аналитик	2,5	-
7	517140,05	1300350,78	картометрик	5,0	-
8	517149,9	1300349,4	аналитик	2,5	-
9	517157,0	1300348,4	аналитик	2,5	-
10	517169,0	1300350,2	аналитик	2,5	-
11	517194,5	1300354,2	аналитик	2,5	-
12	517223,5	1300356,7	аналитик	2,5	-
13	517233,3	1300357,6	аналитик	2,5	-
14	517229,4	1300385,8	аналитик	2,5	-
15	517243,41	1300395,53	аналитик	2,5	-
16	517246,43	1300398,5	аналитик	2,5	-
17	517248,18	1300400,9	аналитик	2,5	-
18	517247,17	1300415,91	аналитик	2,5	-
19	517235,89	1300449,05	аналитик	2,5	-
20	517227,2	1300474,5	аналитик	2,5	-
21	517225,4	1300497,2	аналитик	2,5	-
22	517221,5	1300506,0	аналитик	2,5	-
23	517220,98	1300507,15	аналитик	2,5	-
24	517216,84	1300518,09	аналитик	2,5	-
25	517212,69	1300528,98	аналитик	2,5	-
26	517210,86	1300533,79	аналитик	2,5	-
27	517208,0	1300542,4	аналитик	2,5	-
28	517204,4	1300549,1	аналитик	2,5	-
29	517201,2	1300547,8	аналитик	2,5	-
30	517174,2	1300636,3	аналитик	2,5	-
31	517166,6	1300641,8	аналитик	2,5	-
32	517161,4	1300643,9	аналитик	2,5	-
33	517110,43	1300631,05	аналитик	2,5	-
34	517099,45	1300628,81	аналитик	2,5	-
35	517045,01	1300618,57	аналитик	2,5	-
36	516985,9	1300605,8	аналитик	2,5	-

ЧИКЛӘР УРНАШКАН УРЫН ТАСВИРЛАМАСЫ
Татарстан Республикасы
Биектау муниципаль районы Олы Битаман
авыл жирлегенен Ювас авылы
(объектның исеме)

Объект чикләренең урнашу урыны турында белешмәләр

37	516980,35	1300604,7	аналитик	2,5	-
38	516955,78	1300599,88	аналитик	2,5	-
39	516916,0	1300594,6	аналитик	2,5	-
40	516891,7	1300593,1	аналитик	2,5	-
41	516867,9	1300591,1	аналитик	2,5	-
42	516842,2	1300589,5	аналитик	2,5	-
43	516817,4	1300587,97	аналитик	2,5	-
44	516798,62	1300584,97	аналитик	2,5	-
45	516769,3	1300579,6	аналитик	2,5	-
46	516748,2	1300582,7	аналитик	2,5	-
47	516698,7	1300576,8	аналитик	2,5	-
48	516646,87	1300571,64	аналитик	2,5	-
49	516614,28	1300562,39	аналитик	2,5	-
50	516567,1	1300545,92	картометрик	5,0	-
51	516581,0	1300467,8	аналитик	2,5	-
52	516582,7	1300457,6	аналитик	2,5	-
53	516585,4	1300441,0	аналитик	2,5	-
54	516601,6	1300336,1	аналитик	2,5	-
55	516602,1	1300332,7	аналитик	2,5	-
56	516656,46	1300195,73	картометрик	5,0	-
57	516615,8	1300165,7	аналитик	2,5	-
58	516558,7	1300136,2	аналитик	2,5	-
59	516551,3	1300133,0	аналитик	2,5	-
60	516530,7	1300120,4	аналитик	2,5	-
61	516514,1	1300110,2	аналитик	2,5	-
62	516525,6	1300075,2	аналитик	2,5	-
63	516498,4	1300059,9	аналитик	2,5	-
64	516501,1	1300053,0	аналитик	2,5	-
65	516509,4	1300030,7	аналитик	2,5	-
66	516517,7	1300010,6	аналитик	2,5	-
67	516552,6	1300023,7	аналитик	2,5	-
68	516545,7	1300042,5	аналитик	2,5	-
69	516601,48	1300068,38	аналитик	2,5	-
70	516601,65	1300050,16	картометрик	5,0	-
71	516603,98	1300035,77	картометрик	5,0	-
72	516613,46	1300038,8	картометрик	5,0	-
73	516646,17	1299925,55	картометрик	5,0	-
74	516708,0	1299909,7	аналитик	2,5	-
75	516764,7	1299894,0	аналитик	2,5	-
76	516794,8	1299904,8	аналитик	2,5	-
77	516818,1	1299912,8	аналитик	2,5	-
78	516886,5	1299936,6	аналитик	2,5	-
79	516922,6	1299948,1	аналитик	2,5	-
80	516928,7	1299950,0	аналитик	2,5	-
81	517051,1	1300055,5	аналитик	2,5	-
82	517087,94	1300073,79	картометрик	5,0	-
83	517161,76	1300083,32	картометрик	5,0	-
84	517169,63	1300096,71	картометрик	5,0	-

**ЧИКЛӘР УРНАШКАН УРЫН ТАСВИРЛАМАСЫ Татарстан Республикасы
Биектау муниципаль районы Олы Битаман авыл жирлегенен Ювас авылы
(объектның исеме)**

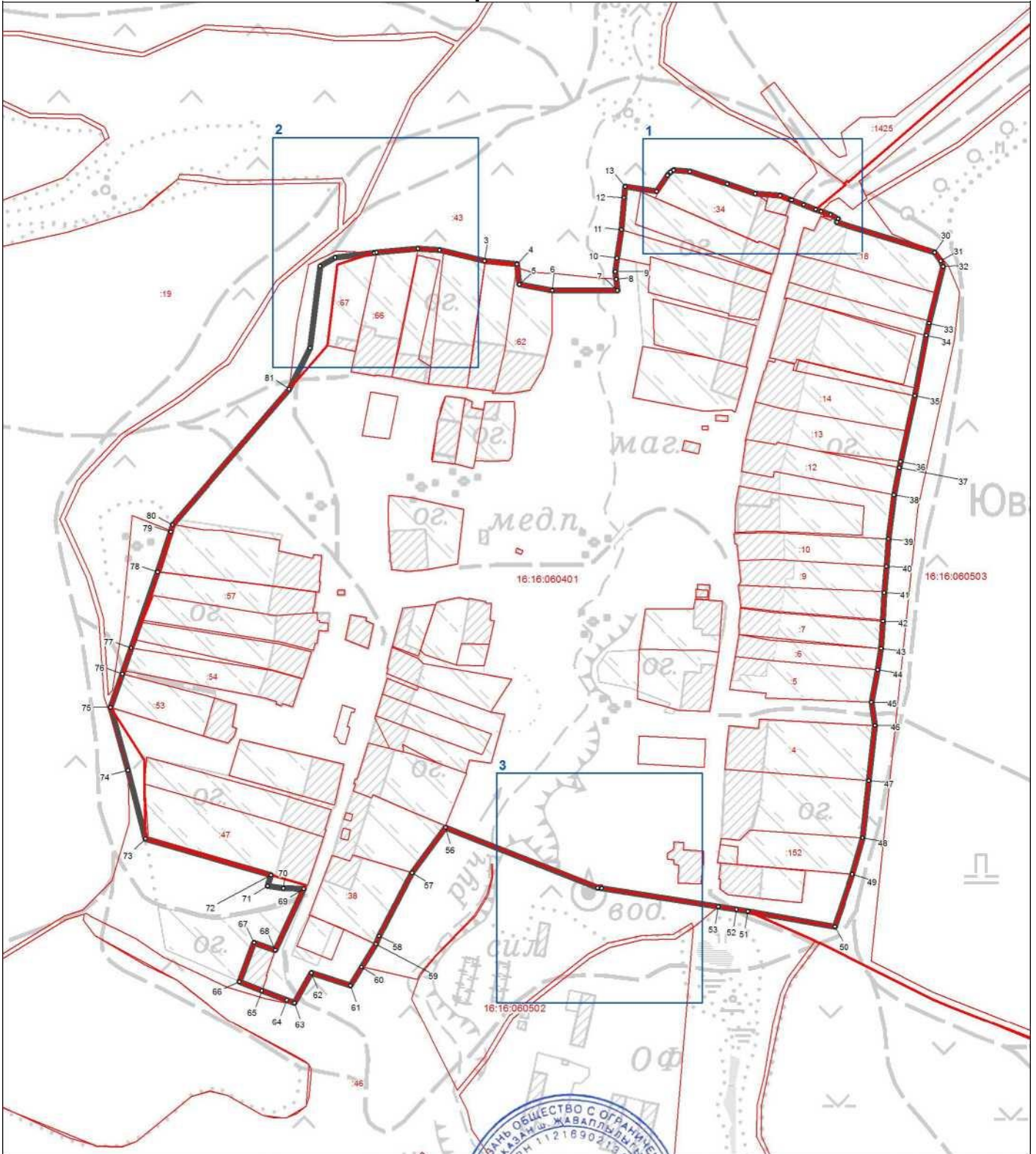
Объект чикләренен урнашу урыны турында белешмәләр

85	517173,9	1300131,9	аналитик	2,5	-
86	517174,4	1300134,2	аналитик	2,5	-
1	517177,4	1300171,3	аналитик	2,5	-
3. Объект чиге өлешенен (өлешләренен) характерлы нокталары турында белешмәләр					
-	-	-	-	-	-





**ОПИСАНИЕ МЕСТОПОЛОЖЕНИЯ ГРАНИЦ
деревня Ювас Больнебитаманского сельского поселения Высокогорского
муниципального района Республики Татарстан**

(наименование объекта)

План границ объекта



Используемые условные знаки и обозначения:

- ° поворотная точка границы населенного пункта
-  граница населенного пункта
-  границы земельных участков
-  границы кадастровых кварталов
-  границы муниципальных образований

Масштаб 1:5000




Подпись _____

Дата 27 июня 2019 г.






ОПИСАНИЕ МЕСТОПОЛОЖЕНИЯ ГРАНИЦ
деревни Ювас Большебитаманского сельского поселения Высокогорского
муниципального района Республики Татарстан

(наименование объекта)
План границ объекта

Выноска 1 

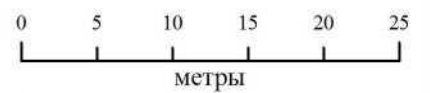


Используемые условные знаки и обозначения:

-  поворотная точка границы населенного пункта
-  граница населенного пункта
-  границы земельных участков
-  границы кадастровых кварталов
-  границы муниципальных образований



Масштаб 1 : 500



Подпись  Дата 27 июня 2019 г.

Место для оттиска печати лица, составившего описание местоположения границ объекта

ОПИСАНИЕ МЕСТОПОЛОЖЕНИЯ ГРАНИЦ
деревня Ювас Большебитаманского сельского поселения Высокогорского
муниципального района Республики Татарстан

(наименование объекта)
План границ объекта

Выноска 2



Используемые условные знаки и обозначения:

- ° поворотная точка границы населенного пункта
- граница населенного пункта
- границы земельных участков
- границы кадастровых кварталов
- границы муниципальных образований



Масштаб 1 : 1000



Подпись _____

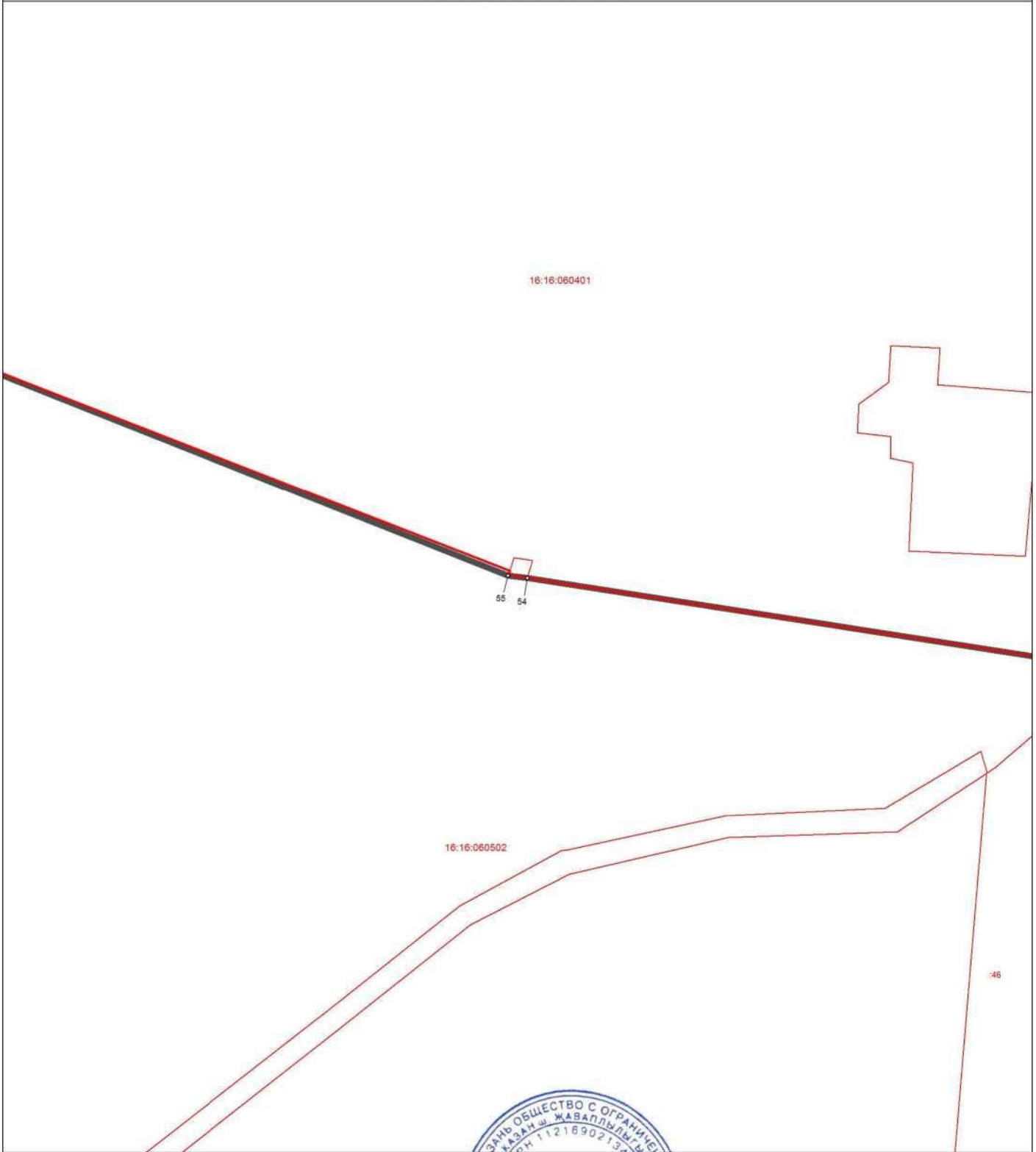
Дата 27 июня 2019 г.

Место для оттиска печати лица, составившего описание местоположения границ объекта





ОПИСАНИЕ МЕСТОПОЛОЖЕНИЯ ГРАНИЦ
деревня Ювас Большебитаманского сельского поселения Высокогорского
муниципального района Республики Татарстан

(наименование объекта)
План границ объекта

Выноска 3



Используемые условные знаки и обозначения:

- ° поворотная точка границы населенного пункта
-  граница населенного пункта
-  границы земельных участков
-  границы кадастровых кварталов
-  границы муниципальных образований



Масштаб 1 : 1000



Подпись _____

Дата 27 июня 2019 г.

Место для оттиска печати лица, составившего описание местоположения границ объекта