



ПОСТАНОВЛЕНИЕ

2020 ел, 28 август

г.Казань

КАРАР

№ 751

Татарстан Республикасының Әгерҗе, Актаныш, Минзәлә һәм Тукай муниципаль районнары территориясендә «Кама-Ык» комплекслы профильле төбәк әһәмиятендәге дәүләт табиғый тыюлыгын төзү турында

«Аеруча саклаулы табиғат территорияләре турында» 1995 елның 14 мартындагы 33-ФЗ номерлы Федераль Закон, «Хайваннар дөньясы турында» 1995 елның 24 апрелдәге 52-ФЗ номерлы Федераль закон, Россия Федерациясе Су кодексы һәм Татарстан Республикасы Экология кодексы нигезендә, Татарстан Республикасының Кызыл китабына кертелгән табиғый комплексларны, үсемлекләрнең һәм хайваннарның су һәм су асты төрләрен саклау, максатларында Татарстан Республикасы Министрлар Кабинеты **КАРАР БИРӘ**:

1. Татарстан Республикасының Биологик ресурслар буенча дәүләт комитетының Татарстан Республикасының Әгерҗе, Актаныш, Минзәлә һәм Тукай муниципаль районнары территориясендә 22 290,567 гектар мәйданлы «Кама-Ык» комплекслы профильле төбәк әһәмиятендәге дәүләт табиғый тыюлыгын төзү турында тәкъдимне кабул итәргә.

2. Карарга теркәлгән түбәндәгеләрне расларга:

«Кама-Ык» комплекслы профильле төбәк әһәмиятендәге дәүләт табиғый тыюлыгы турында нигезләмә;

«Кама-Ык» комплекслы профильле төбәк әһәмиятендәге дәүләт табиғый тыюлыгы чикләренә урнашу урынының график тасвирламасы.

3. Территориаль планлаштыру документларын эшләгәндә «Кама-Ык» комплекслы профильле төбәк әһәмиятендәге дәүләт табиғый тыюлыгының чикләре

жирләрен инвентаризацияләү үткәрүне һәм махсус саклау режимының үзенчәлекләрен исәпкә алырга.

4. Татарстан Республикасының Биологик ресурслар буенча дәүләт комитетына: Татарстан Республикасы Министрлар Кабинетына Татарстан Республикасының махсус сакланыла торган табигать территорияләре дәүләт реестрына тиешле үзгәрешләр кертү турында Татарстан Республикасы Министрлар Кабинеты карары проектын тәкъдим итәргә;

финанслау бүлеп бирелгәннән соң ел дәвамында «Дәүләт теркәве, кадастр һәм картография федераль хезмәтенен Татарстан Республикасы буенча Федераль кадастр палатасы» федераль дәүләт бюджет учреждениесе филиалына «Кама-Ык» комплекслы профильле төбәк әһәмиятендәге дәүләт табигый тыюлыгы чикләре турында мәгълүматларны билгеләнгән тәртиптә тапшыруны тәмин итәргә.

5. Бу карарның үтәлешен тикшерүдә тотуны Татарстан Республикасының Биологик ресурслар буенча дәүләт комитетына йөкләргә.

Татарстан Республикасы
Премьер-министры

А. В. Песошин

«Кама-Ык» комплекслы профильле төбәк әһәмиятендәге дәүләт табигый тыюлыгын
төзү турында турында нигезләмә

1. Гомуми нигезләмәләр

1.1. «Кама-Ык» комплекслы профильле төбәк әһәмиятендәге дәүләт табигый тыюлыгы (алга таба – тыюлык) Татарстан Республикасының Кызыл китабына кертелгән табигый комплексларны, үсемлекләрнең һәм хайваннарның су һәм су асты төрләрен саклау максатыннан оештырылган төбәк әһәмиятендәге аеруча саклаулы табигый территория булып тора.

Тыюлык Татарстан Республикасының Әгерже, Актаныш, Минзәлә һәм Тукай муниципаль районнары территориясендә урнашкан һәм гомуми мәйданы 22 290,567 гектар.

1.2. Тыюлык Татарстан Республикасының табигый-тыюлык фонды составына керә.

Тыюлыкның чикләре жирлектә махсус мәгълүмати билгеләр белән билгеләнә, анда тыюлыкны махсус саклау режимы һәм аның чикләре схемасы кыскача тасвирлана.

1.3. Тыюлык Татарстан Республикасының Биологик ресурслар буенча дәүләт комитеты (алга таба – Комитет) карамагында тора .

Комитет урнашкан урын: Татарстан Республикасы, Казан шәһәре, Кәрим Тинчурин ур., 29 йорт.

2. Тыюлык эшчәнлеген оештыру буенча комитетның төп бурычлары

2.1. Тыюлык эшчәнлеген оештырганда Комитетның төп бурычлары булып түбәндәгеләр тора:

табигый комплексларны саклауны һәм торгызуны тәэмин итү;

биологик төрлелекне саклауны тәэмин итү;

хужалык һәм башка төр эшчәнлекнең әйләнә-тирәлеккә тискәре йогынтысын булдырмау;

төбәк әһәмиятендәге махсус сакланыла торган табигый территорияләре системасын үстерү һәм камилләштерү.

3. Тыюлык эшчәнлеген оештырганда комитет функцияләре

3.1. Комитет үзенә йөкләнгән бурычлар нигезендә тыюлык эшчәнлеген оештыру буенча түбәндәге төп функцияләргә башкара:

хайваннар дөньясы объектларын саклау һәм яңадан торгызу белән идарә итү, хайваннар дөньясы объектларын куллануны тәртипкә салу;

төбәк әһәмиятендәге махсус сакланыла торган табигать территорияләрен оештыру һәм эшләтү өлкәсендә идарә, Татарстан Республикасының Кызыл китабын алып бару;

төбәк әһәмиятендәге махсус сакланыла торган табигать территорияләрен саклау һәм алардан файдалану өлкәсендә төбәк дәүләт күзәтчелеге, табигый дөвалау ресурсларын, дөвалау-савыктыру урыннарын һәм курортларны санитар (тау-санитар) саклауны тәмин итү өлкәсендә төбәк дәүләт күзәтчелеген дә кертеп.

4. Тыюлыкны аерым саклау режимы

4.1. Тыюлык территориясен махсус саклау режимы (алга таба - махсус саклау режимы) тыюлыкны булдыру максатларыннан һәм әйләнә-тирә мохитне саклау һәм табигатьтән файдалану өлкәсендәге законнардан чыгып билгеләнә.

4.2. Тыюлык территориясендә тыюлыкның сакланышын бозуга китерә торган теләсә нинди эшчәнлек, шул исәптән түбәндәгеләр тыела:

торак пунктлар, яңа бакчачылык һәм яшелчәчелек коммерцияле булмаган ширкәтләре төзү;

шәхси торак төзелеш объектлары төзү, бакчачылык һәм яшелчәчелек алып бару, бакчачылык һәм яшелчәчелек коммерцияле булмаган ширкәтләре өчен жир кишәрлекләре бирү;

капиталь төзелеш объектларын, шул исәптән линияле объектларны төзү, әгәр мондый төзелеш тыюлыкның эшләве яки аның чикләрендә урнашкан торак пунктларның эшләвен тәмин итү белән бәйлә булмаса һәм әлегә Нигезләмәнең 4.3 пункттында каралган очраклардан тыш, жир кишәрлекләренен максатчан билгеләнешенә туры килмәсә;

агынты, шул исәптән дренаж суларны агызу;

механик транспорт чараларының йөрүе һәм туктавы, шулай ук уылдык чөчү чорында аз сыйдырышлы судноларның йөрүе һәм туктавы, печән эзерләү өчен файдаланыла торган транспорттан, тыюлыкны саклауны, махсус сакланыла торган табигать территорияләрен саклау һәм куллану өлкәсендә төбәк дәүләт күзәтчелеген гамәлгә ашыручы органнар, тыюлык чикләрендә вәкаләтләрен гамәлгә ашыручы башка дәүләт органнары транспортыннан тыш, электр тапшыру линияләренә хезмәт күрсәтү чараларын башкару өчен махсус техникадан, шулай ук аварияләрне, табигый бәла-казаларны һәм гадәттән тыш характердагы башка хәлләрне бетерү буенча чаралар үткөрүне тәмин итүче транспорттан, сәнәгый балыкчылыкны һәм ау хужалыгы килешүләре нигезендә хайваннар дөньясыннан файдалануны гамәлгә ашыручы юридик затларның (шәхси эшмәкәрләренен) транспортыннан тыш;

автотранспорт чараларын һәм авыл хужалыгы техникасын юу;

монның өчен махсус каралган урыннардан читтә учаклар ягу;

агулы химикатлар, минераль ашламалар, үсемлекләрне саклау чаралары һәм үсеш стимуляторлары куллану, шулай ук агулы химикатлар, минераль ашламалар, тирес һәм ягулык-майлау материаллары урнаштыру һәм туплау;

житештерү һәм куллану калдыкларын, радиоактив, химик, шартлаткыч, токсинлы, агулый торган һәм агулы матдәләрне урнаштыру объектларын булдыру;

жирле флора һәм фаунага ят булган үсемлекләре утырту һәм хайваннарны күчерү;

язгы чорда аулау, язгы чорда санын жайга салу һәм фәнни-тикшеренү эшчәнлеген, белем бирү эшчәнлеген гамәлгә ашыру максатларында аулаудан тыш;

Россия Федерациясенең Кызыл китабына һәм Татарстан Республикасының Кызыл китабына кертелгән төрләргә караган үсемлекләр, хайваннар һәм башка организмнарның санын киметә һәм аларның яшәү тирәлеген начарайта торган эшчәнлек;

аучылык объектларына кертелмәгән хайваннарны аулау, санын жайга салу максатларында аулаудан тыш, шулай ук Татарстан Республикасының Кызыл китабына кертелгән сирәк һәм юкка чыгу куркынычы яный торган хайваннар, үсемлекләр һәм гөмбәләр төрләрен аулау һәм жыю;

ояларны, өннәрне, башка яшеренү урыннарын юк итү, шулай ук кыргый хайваннарны борчуга китерүче башка гамәлләр;

көпшәле агачларны юк итү;

кыргый үсемлекләр жимешләрен, жиләк-жимеш, чикләвек, гөмбә, орлыклар, каен согы эзерләү һәм дару үләннәре жыю, законнар белән билгеләнгән тәртиптә аларны шәхси ихтияжлар өчен эзерләү һәм жыюдан тыш;

урман янгыннарын кабызып жибәрү, үсемлек яндыру ;

туфракның уңдырышлылыгын киметә торган эшчәнлек;

файдалы казылмаларны эзләү, файдалы казылмалар ятмаларын эзләү һәм бәяләүне, шулай ук файдалы казылмалар чыгаруга бәйле булмаган жир асты корылмаларын төзү һәм эксплуатацияләү өчен жир асты байлыклары кишәрлекләрен геологик өйрәнүне һәм аларның яраклылыгын бәяләүне үз эченә алган геологик өйрәнүне үткәрү (бу эшләре тыюлык булдырылганга кадәр бирелгән лицензияләр буенча жир асты байлыктарынан файдалану шартлары нигезендә башкарудан тыш);

тыюлык территориясендә аншлаглаларны, шлагбаумнарны, стендларны, чик баганаларын һәм башка мәгълүмат билгеләрен һәм күрсәткечләрен, эшләнгән экологик сукмакларны, төзелмәләре һәм корылмаларны бетерү һәм аларга зыян китерү, агачларга язулар һәм билгеләр төшерү;

табигать комплексының экологик тигезлеген боза торган, бу территориянең экологик кыйммәтен киметә, хайваннар һәм үсемлекләр дөньясының саклана торган объектларына һәм аларның яшәү тирәлегенә зыян китерә торган башка эшчәнлек төрләре.

4.3. Тыюлык территориясендә, Комитет белән килешеп, рөхсәт ителә:

гидромелиоратив һәм ирригация эшләрен үткәрү;

аучылык хужалыгы килешүләре нигезендә аучылык хужалыгын алып бару өчен социаль мөһим объектлар, аучылык инфраструктурасы объектлары, гидротехник корылмалар төзү ;

элек төзелгән линия объектларын реконструкцияләү, капитал ремонтлау һәм ремонтлау, линияле объектларны, бүлеп бирелгән полосаларны һәм юл бие полосаларын карап тоту;

төбәк геологик өйрәнү;

экологик тернәкләндерү һәм рекультивация үткәрү, ;

Россия Федерациясенен Кызыл китабына һәм Татарстан Республикасының Кызыл китабына кертелгән төрлөргә кертелгән үсемлекләргә, хайваннарны һәм башка организмнарны, шулай ук аларның яшәү тирәлеген саклау чараларын гамәлгә ашыру;

су объектларының яр буе саклау полосалары чикләрендә һәм хайваннар дөньясы объектларының яшәү тирәлеген буларак аеруча әһәмиятле булган кишәрлекләрдә камыш эзерләү һәм чабу;

үсемлекләрнең, хайваннарның һәм Россия Федерациясенен Кызыл китабына һәм Татарстан Республикасының Кызыл китабына кертелгән төрлөргә караган башка организмнарның яшәү тирәлеген яхшыртуга ярдәм итүче профилактик чаралар үткөрү;

урман утыртмаларының сайланма яки тоташ кисүләрен, урманнарны саклау, яклау һәм янадан торгызу чараларын үткөрү;

экологик туризмны гамәлгә ашыру;

торақ сыйфатында (палатка шәһәрчеләре, кемпинглар, торақ вагончиклар, торақ прицеplar) кулланырга ярлык корылмалар урнаштыру;

терлек көтү һәм су эчерү.

4.4. Углеводород чималын чыгару буенча гамәлдәге лицензияләргә гамәлгә ашыру кысаларында Комитет белән килешү буенча рөхсәт ителә:

геологик разведка һәм сейсмик разведка эшләрен үткөрү;

нефть һәм газ ятмаларын, табигий битумнарны проектлау, эшкәртү һәм төзекләндерү эшләрен үткөрү;

нефть инфраструктурасы объектларын төзү буенча эшләр башкару;

нефть чыгару объектларын капитал ремонтлау, реконструкцияләү һәм эксплуатацияләү эшләрен башкару.

Россия Федерациясе Икътисадый үсеш министрлыгының «Жир кишәрлекләреннән рөхсәт ителгән файдалану төрләре классификаторын раслау турында» 2014 ел, 1 сентябрь, 540 нчы боерыгы нигезендә тыюлык чикләрендә урнашкан жир кишәрлекләреннән рөхсәт ителгән файдалануның түбәндәге төп төрләргә рөхсәт ителә, әгәр алар әлегә Нигезләмәнең IV бүлегенә таләпләренә каршы килмәсә:

умартачылык (Комитет белән килешү буенча) (1.12*);

күчмә торақ (Комитет белән килешенеп) (2.4*);

фәнни тикшеренүләр үткөрү (Комитет белән килешү буенча) (3.9.2*);

табигий-танып-белү туризмы (Комитет белән килешү буенча) (5.2*);

ау һәм балык тоту (5.3*);

кече суднолар өчен причаллар (Комитет белән килешү буенча) (5.4*);

жир асты байлыкларыннан файдалану (тыюлык барлыкка килгәнчә бирелгән жир асты байлыкларыннан файдалануға лицензияләр буенча гына) (6.1*);

табиगत территорияләрен саклау (Комитет белән килешү буенча) (9.1*);

тарихи-мәдәни эшчәнлек (Комитет белән килешү буенча) (9.3*);

* Россия Федерациясе Икътисадый үсеш министрлыгының «Жир кишәрлекләреннән рөхсәт ителгән файдалану төрләре классификаторын раслау турында» 2014 ел, 1 сентябрь, 540 нче боерыгы белән расланган Жир кишәрлекләреннән рөхсәт ителгән файдалану төрләре классификаторы буенча кодны билгеләү.

урман ресурсларын эзерләү (бары гражданнар гына үз ихтыяжлары өчен) (10.3*);

резерв урманнар (Комитет белән килешү буенча) (10.4*);

су объектларыннан гомуми файдалану (11.1*);

гидротехник корылмалар (Комитет белән килешү буенча) (11.3*).

4.6. Тыюлык территориясендә рөхсәт ителгән хужалык эшчәнлегә тыюлыкны махсус саклау режимы, Россия Федерациясе Хөкүмәтенең «Житештерү процессларын башкарганда, шулай ук транспорт магистральләрен, труба үткәргечләрен, элемтә линияләрен һәм электр тапшыргыч линияләрен файдаланганда, хайваннар дөньясы объектларының һәлак булуын булдырмау таләпләрен раслау турында» 1996 ел, 13 август, 997 нче карары һәм Татарстан Республикасы Министрлар Кабинетының «Житештерү процессларын башкарганда, шулай ук транспорт магистральләрен, труба үткәргечләрен, элемтә линияләрен һәм электр тапшыргычларын кулланганда, хайваннар дөньясы объектларының һәлак булуын булдырмау буенча таләпләр турында» 2000 ел, 15 сентябрь, 669 нчы карары нигезендә тормышка ашырыла.

4.7. Әйләнә-тирә мохитне саклау һәм табигатьтән файдалану өлкәсендәге законнарны һәм тыюлык территориясендә урнашкан барлык табигатьтән файдаланучылар, шулай ук тыюлыкка ял итү, туризм һәм башка максатларда йөрүче затлар өчен аерым сак режимын үтәү мәжбүри.

4.8. Тыюлыкның чикләре һәм махсус саклау режимының үзенчәлекләре территориаль планлаштыру документларын эзерләгәндә, урман хужалыгы регламентларын һәм урманнарны үзләштерү проектларын эшләгәндә, урман корылышы һәм жирләрне инвентаризацияләү вакытында исәпкә алына.

5. Рөхсәт ителгән төзелешнең иң чик максималь параметрлары, тыюлык территориясендә капитал төзелеш объектларын реконструкцияләү

5.1. Тыюлык территориясендә рөхсәт ителгән төзелеш, капитал төзелеш объектларын реконструкцияләүнең иң чик максималь параметрлары:

биналарның, корылмаларның, төзелмәләрнең иң чик катлары - ике кат;

жир участогы чикләрендәге төзелеш проценты - 50 проценттан да артык түгел.

«Кама-Ык» комплекслы профильле төбәк әһәмиятендәге дәүләт табигый тыюлыгы
 чикләренен урнашу урынының график тасвирламасы

1 бүлек

«Кама-Ык» комплекслы профильле төбәк әһәмиятендәге дәүләт табигый тыюлыгы турында турында мәгълүматлар		
Т/с	Объектның тасвирнамәләре	Тасвирнамәләренен тасвирламасы
1.	Объектның урнашу урыны	Татарстан Республикасы, Әгерже, Актаныш, Минзәлә һәм Тукай муниципаль районнары
2.	Объектның мәйданы +/- майданны билгеләү төгәлсезлеге зурлыгы (P + / - Дельта))	222 905 670 кв.метр
3.	Объектның башка тасвирнамәләре	-

2 бүлек

Объект чикләренен урнашу урыны турында мәгълүматлар					
1. Координатлар системасы : МСК-16					
2. Объект чикләренен характерлы нокталары турында мәгълүматлар					
Чикләренен характерлы нокталарын билгеләү	Координатлар, метр		Характерлы ноктаның координатларын билгеләү ысулы	Характерлы нокта урынының уртача квадрат төгәлсезлеге (Mt), метр	Жирлектә ноктаны билгеләү тасвирламасы (булганда)
	X	Y			
-	-	-	-	-	-
3. Объект чиге өлешенен (өлешләренен) характерлы нокталары турында мәгълүматлар					
Чик өлешенен характерлы нокталарын билгеләү	Координатлар, метр		Характерлы ноктаның координатларын билгеләү ысулы	Характерлы нокта урынының уртача квадрат төгәлсезлеге (Mt), метр	Жирлектә ноктаны билгеләү тасвирламасы (булганда)
	X	Y			
1	2	3	4	5	6
1 өлеш					
1	489763,083	2350660,096	Картометрик	5	-
1	2	3	4	5	6
2	489887,68	2355210,243	Картометрик	5	-
3	489279,505	2357424,734	Картометрик	5	-
4	489049,873	2358324,168	Картометрик	5	-

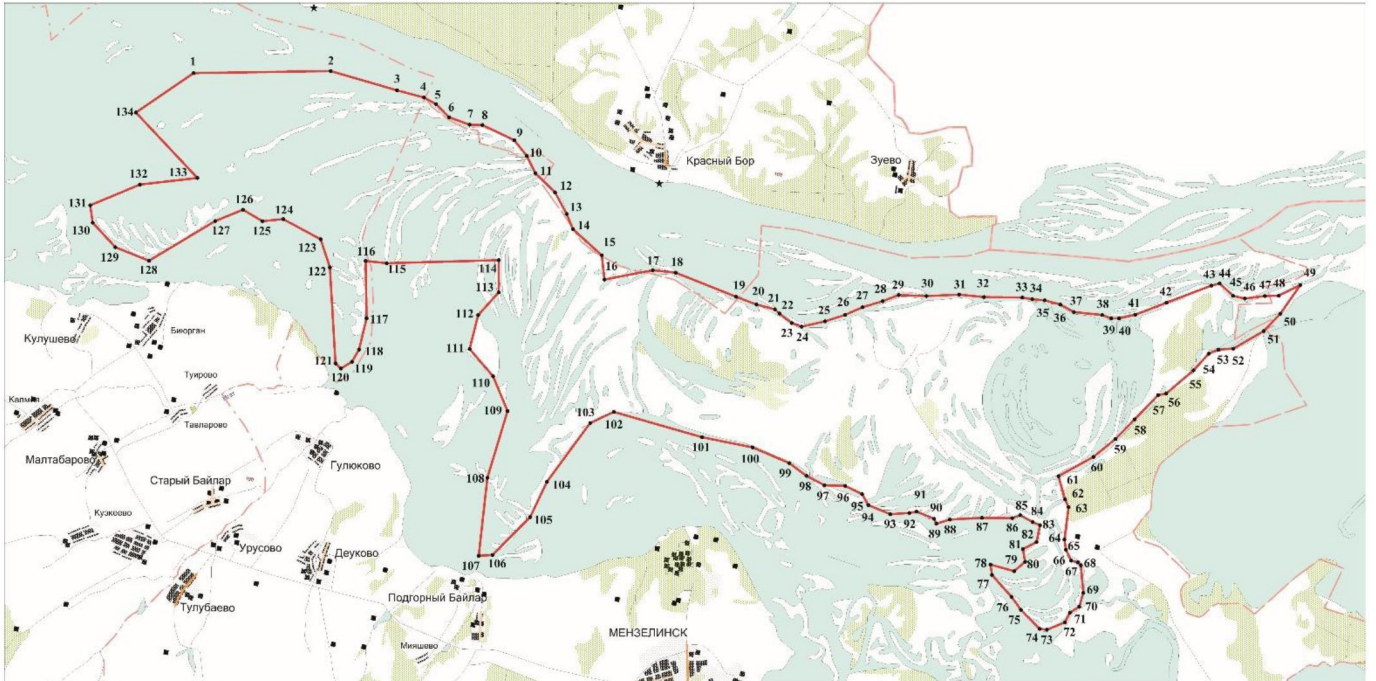
1	2	3	4	5	6
5	488835,981	2358729,912	Картометрик	5	-
6	488407,619	2359165,524	Картометрик	5	-
7	488165,36	2359850,811	Картометрик	5	-
8	488165,668	2360275,014	Картометрик	5	-
9	487677,342	2361344,946	Картометрик	5	-
10	487157,717	2361765,967	Картометрик	5	-
11	486588,413	2362058,863	Картометрик	5	-
12	485959,895	2362723,278	Картометрик	5	-
13	485247,405	2363120,512	Картометрик	5	-
14	484746,122	2363337,573	Картометрик	5	-
15	483894,054	2364309,511	Картометрик	5	-
16	483085,938	2364407,299	Картометрик	5	-
17	483424,07	2366012,721	Картометрик	5	-
18	483354,382	2366771,726	Картометрик	5	-
19	482580,92	2368800,387	Картометрик	5	-
20	482334,442	2369476,594	Картометрик	5	-
21	482188,42	2370091,733	Картометрик	5	-
22	482049,489	2370246,241	Картометрик	5	-
23	481736,572	2370658,628	Картометрик	5	-
24	481628,448	2370993,778	Картометрик	5	-
25	481813,732	2371765,292	Картометрик	5	-
26	482038,642	2372433,944	Картометрик	5	-
27	482306,555	2373004,686	Картометрик	5	-
28	482516,072	2373673,465	Картометрик	5	-
29	482728,87	2374202,411	Картометрик	5	-
30	482713,613	2375128,7	Картометрик	5	-
31	482781,522	2376213,942	Картометрик	5	-
32	482710,364	2377040,989	Картометрик	5	-
33	482717,51	2378312,152	Картометрик	5	-
34	482664,538	2378647,071	Картометрик	5	-
35	482639,759	2379061,062	Картометрик	5	-
36	482509,015	2379585,4	Картометрик	5	-
37	482265,712	2380041,665	Картометрик	5	-
38	482186,299	2380984,364	Картометрик	5	-
39	482079,486	2381287,786	Картометрик	5	-
40	482084,324	2381545,886	Картометрик	5	-
41	482218,129	2382086,687	Картометрик	5	-
42	482639,753	2383116,373	Картометрик	5	-
43	483231,835	2384594,92	Картометрик	5	-
44	483312,88	2384867,131	Картометрик	5	-
45	482903,139	2385326,906	Картометрик	5	-
46	482825,153	2385721,315	Картометрик	5	-

1	2	3	4	5	6
47	482921,756	2386381,083	Картометрик	5	-
48	482942,11	2386843,1	Картометрик	5	-
49	483310,595	2387556,249	Картометрик	5	-
50	482347,69	2386913,896	Картометрик	5	-
51	481756,53	2386366,658	Картометрик	5	-
52	481152,075	2385366,956	Картометрик	5	-
53	481110,091	2384872,576	Картометрик	5	-
54	480969,094	2384552,498	Картометрик	5	-
55	480407,099	2384057,496	Картометрик	5	-
56	479617,005	2383163,56	Картометрик	5	-
57	479557,318	2382895,697	Картометрик	5	-
58	478743,175	2382130,401	Картометрик	5	-
59	478075,412	2381502,584	Картометрик	5	-
60	477466,158	2380781,894	Картометрик	5	-
61	476805,598	2379625,259	Картометрик	5	-
62	476040,369	2379860,155	Картометрик	5	-
63	475779,813	2379983,547	Картометрик	5	-
64	474702,934	2379863,35	Картометрик	5	-
65	474369,838	2379917,798	Картометрик	5	-
66	474007,947	2380102,116	Картометрик	5	-
67	473953,012	2380324,126	Картометрик	5	-
68	473858,045	2380428,218	Картометрик	5	-
69	472945,546	2380526,077	Картометрик	5	-
70	472481,046	2380399,63	Картометрик	5	-
71	472281,579	2380090,526	Картометрик	5	-
72	471955,665	2379929,433	Картометрик	5	-
73	471697,597	2379336,156	Картометрик	5	-
74	471725,465	2379092,552	Картометрик	5	-
75	472343,172	2378456,42	Картометрик	5	-
76	472772,845	2378135,941	Картометрик	5	-
77	473485,942	2377470,773	Картометрик	5	-
78	473829,086	2377416,326	Картометрик	5	-
79	473622,705	2378206,719	Картометрик	5	-
80	473941,019	2378567,658	Картометрик	5	-
81	474359,367	2378484,778	Картометрик	5	-
82	474603,56	2378932,976	Картометрик	5	-
83	475165,689	2379041,414	Картометрик	5	-
84	475268,163	2378796,656	Картометрик	5	-
85	475486,581	2378372,832	Картометрик	5	-
86	475384,979	2378110,432	Картометрик	5	-
87	475378,161	2377103,227	Картометрик	5	-
88	475299,196	2376032,645	Картометрик	5	-

1	2	3	4	5	6
89	475157,824	2375588,235	Картометрик	5	-
90	475317,922	2375508,886	Картометрик	5	-
91	475543,794	2374917,554	Картометрик	5	-
92	475496,301	2374681,145	Картометрик	5	-
93	475443,151	2374046,936	Картометрик	5	-
94	475736,904	2373308,971	Картометрик	5	-
95	476096,399	2373098,356	Картометрик	5	-
96	476360,814	2372528,585	Картометрик	5	-
97	476368,401	2371844,547	Картометрик	5	-
98	476670,216	2371236,638	Картометрик	5	-
99	477083,915	2370655,858	Картометрик	5	-
100	477588,526	2369420,128	Картометрик	5	-
101	477900,512	2367736,134	Картометрик	5	-
102	478692,973	2364785,33	Картометрик	5	-
103	478316,167	2364004,535	Картометрик	5	-
104	476340,205	2362590,588	Картометрик	5	-
105	475160,988	2362047,754	Картометрик	5	-
106	473885,314	2360815,464	Картометрик	5	-
107	473846,588	2360352,73	Картометрик	5	-
108	476443,55	2360607,856	Картометрик	5	-
109	478673,967	2361243,982	Картометрик	5	-
110	479817,298	2360747,693	Картометрик	5	-
111	480719,371	2359952,906	Картометрик	5	-
112	481844,434	2360222,488	Картометрик	5	-
113	482612,145	2360895,963	Картометрик	5	-
114	483682,073	2360882,219	Картометрик	5	-
115	483525,661	2357156,442	Картометрик	5	-
116	483595,576	2356457,178	Картометрик	5	-
117	481692,192	2356514,496	Картометрик	5	-
118	480647,939	2356274,869	Картометрик	5	-
119	480241,86	2356043,821	Картометрик	5	-
120	480011,152	2355680,725	Картометрик	5	-
121	480181,38	2355495,518	Картометрик	5	-
122	483366,538	2355271,974	Картометрик	5	-
123	484295,563	2354948,302	Картометрик	5	-
124	484951,38	2353698,426	Картометрик	5	-
125	484871,619	2353006,925	Картометрик	5	-
126	485245,698	2352359,394	Картометрик	5	-
127	484858,335	2351439,294	Картометрик	5	-
128	483514,592	2349251,254	Картометрик	5	-
129	483951,861	2348128,474	Картометрик	5	-
130	484758,566	2347366,952	Картометрик	5	-

"Кама-Ык» төбәк эһәмиятендәге комплекслы профильле дәүләт табиғат тыюлыгы"
объекты чикләре планы

Чикләренң күзәтү схемасы



Масштабы 1 : 100 000

Файдаланылган шартлы билгеләр һәм тамгалар:

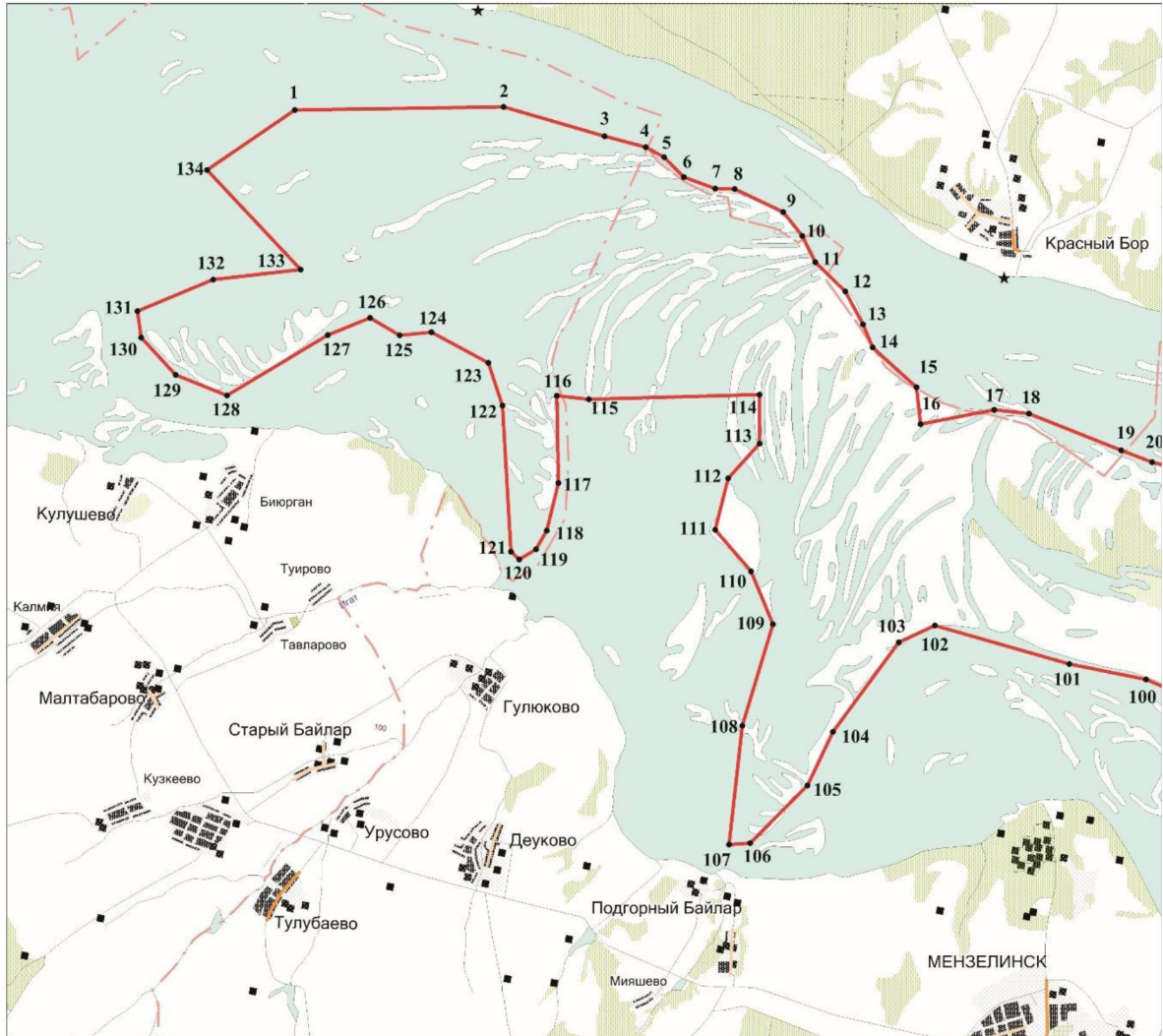
1 – чикнең характерлы ноктасы;

— объектның чиге;

— Татарстан Республикасы чиге .

"Кама-Ык» төбәк эһәмиятендәге комплекслы профильле дәүләт табиғат тыюлыгы"
объекты чикләре планы

1 нче бит



Масштабы 1 : 65 000

Файдаланылган шартлы билгеләр һәм тамгалар:

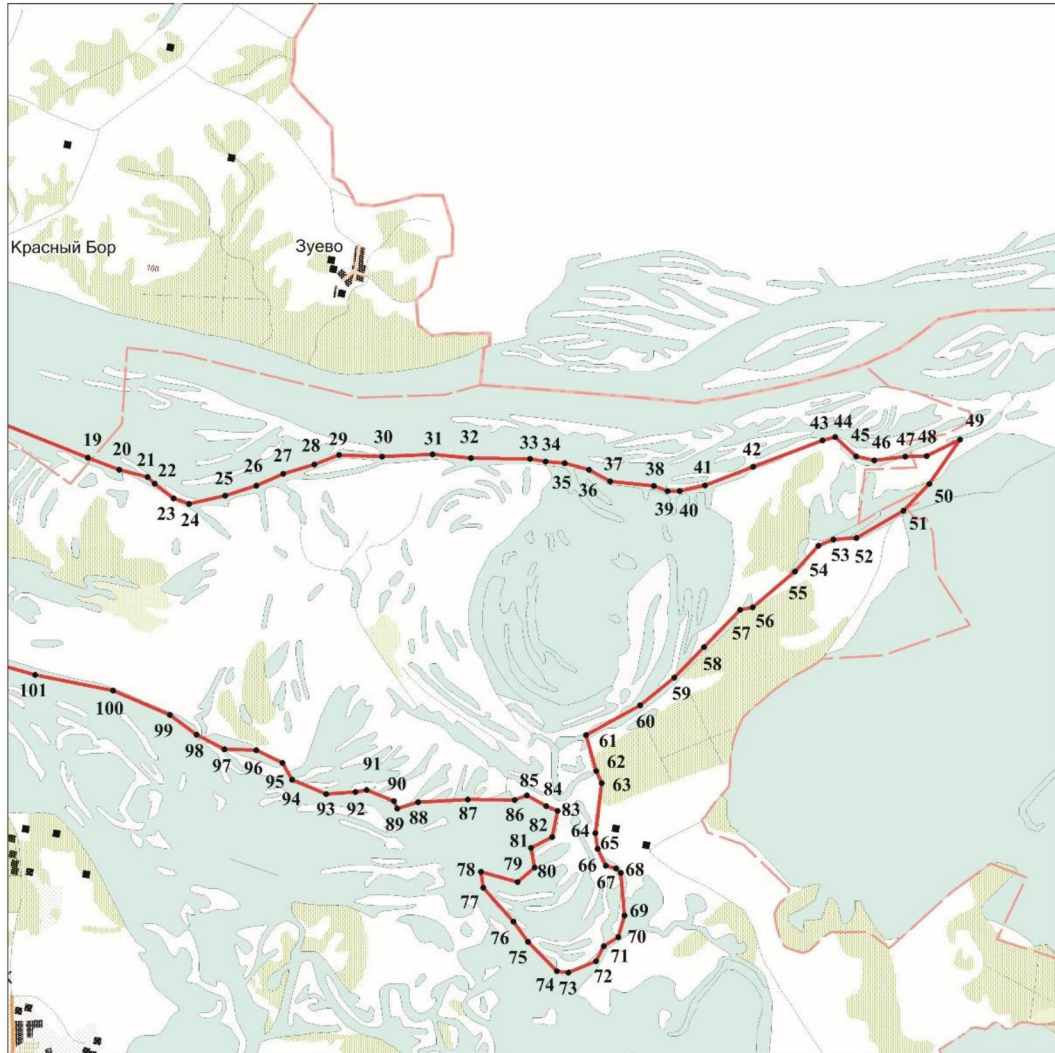
1 – чикнең характерлы ноктасы;

— объектның чиге;

— Татарстан Республикасы чиге .

"Кама-Ык» төбәк әһәмиятендәге комплекслы профильле дәүләт табигать тыюлыгы"
объекты чикләре планы

2 нче бит



Масштабы 1 : 65 000

Файдаланылган шартлы билгеләр һәм тамгалар:

1 – чикнең характерлы ноктасы;

— объектның чиге;

— Татарстан Республикасы чиге .