

ТАТАРСТАН РЕСПУБЛИКАСЫ
ЗЕЛЕНОДОЛЬСК МУНИЦИПАЛЬ РАЙОНЫ
КАРАМАЛЫ ТАУ ШӘҺӘР ЖИРЛЕГЕ СОВЕТЫ

РЕШЕНИЕ
КАРАР

2020 елның 20 июле

№246

Татарстан Республикасы Зеленодольск муниципаль районының «Карамалы Тау шәһәр тибындагы поселогы» муниципаль берәмлегенәң жирдән файдалану һәм төзелеш кагыйдәләренә үзгәрешләр кертү турында

Россия Федерациясе Шәһәр төзелеше кодексының 31-33 маддәсе, «Россия Федерациясендә жирле үзидарәне оештыруның гомуми принциплары турында» 2003 елның 6 октябрәндәге 131-ФЗ номерлы Федераль законның 28 маддәсе, «Татарстан Республикасы Зеленодольск муниципаль районының «Карамалы Тау шәһәр тибындагы поселогы» муниципаль берәмлеге уставы, Татарстан Республикасы Зеленодольск муниципаль районының «Карамалы Тау шәһәр тибындагы поселогы» муниципаль берәмлегенәң жирдән файдалану һәм төзелеш кагыйдәләре, 2020 елның 23 июнендәге гавами тыңлаулар үткәрү нәтижәләре турында беркетмә һәм бәяләмә нигезендә, Түбән Карамалы шәһәр жирлеге Советы **карап итте:**

1. Татарстан Республикасы Зеленодольск муниципаль районының Мизинов авыл жирлеге Советының 2013 елның 25 маендагы 82 номерлы карары белән расланган Татарстан Республикасы Зеленодольск муниципаль районының «Карамалы Тау шәһәр тибындагы поселогы» муниципаль берәмлегенәң жирдән файдалану һәм төзелеш кагыйдәләренә кадастр номеры булган жир кишәрлегенәң территориаль зонасын үзгәртү өлешендә үзгәрешләр кертәргә: Татарстан Республикасы, Яшел Үзән муниципаль районы, Исаково урамы, Яр Чаллы урамы, з/у 7Б торак йорт (индивидуаль торак йортлар) адресы буенча урнашкан 16:20:220304:110 жир кишәрлеген, кадастр номеры булган жир кишәрлеген, 16:20:220304:110 адресы белән, Д-1 адресы буенча урнашкан жир кишәрлегенә (эшлекле зона, ижтимагый билгеләнештәге) һәм коммерциячел билгеләнештәге торак йортлар белән төзелеш зонасы).

2. Әлеге карарны Татарстан Республикасы хокукый мәгълүмат рәсми порталында (<http://pravo.tatarstan.ru>) һәм Татарстан Республикасы Муниципаль берәмлекләре порталы составында Зеленодольск муниципаль районының рәсми сайтында (<http://zelenodolsk.tatarstan.ru>) “Интернет” мәгълүмат-телекоммуникация челтәрендә, шулай ук түбәндәге адреслар буенча урнашкан мәгълүмат стендларында урнаштырырга: Карамалы Тау шәһәр тибындагы

поселогы, Беренче Май ур., 70нчы йорт жирлек административ бинасы), Карамалы Тау шәһәр тибындагы поселогы, Беренче Май ур., 30 нчы йорт , «Гадел» кибете янында мәгълүмат тактасы, Карамалы Тау штп, Беренче Май ур., вокзал алды мәйданчыгында мәгълүмат стенды, Кузнечная ур., 13 а йорт, «Диана» кибете янында мәгълүмат стенды, Карамалы Тау шәһәр тибындагы поселогы, Кузнечная ур., 16 а йорт, «Рубин» кибете янында мәгълүмат стенды, Карамалы Тау шәһәр тибындагы поселогы, Б.Кочемирская ур., 2а, «ЮСОН» кибете янында мәгълүмат стенды, Протоповка авылы, Кооператив урамы, 15 нче йорт, ИП Яфизов кибете янында мәгълүмат тактасы, Олы Ходяшево авылы, Үзәк урам, 42 нче йорт, ИП Навасардян кибетендә мәгълүмат тактасы.

**Жирлек башлыгы,
Совет Рәисе**

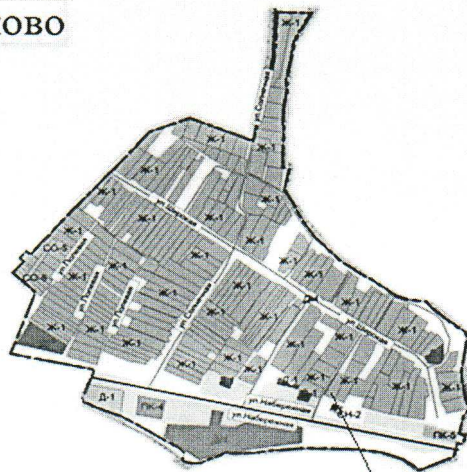


Ю.М. Некрасова

«Татарстан Республикасы Зеленодольск муниципаль районының «Карамалы Тау шәһәр тибындагы поселогы» муниципаль берәмлегенәң жирдән файдалану һәм төзелеш кагыйдәләренә үзгәрешләр кертү турында» Түбән Бәйлә шәһәр жирлегә советы карарына кушымта


Зоналаштыру картасының гамәлдәгә хәлә

д.Исаково



Ж-1 16:20:220304:110

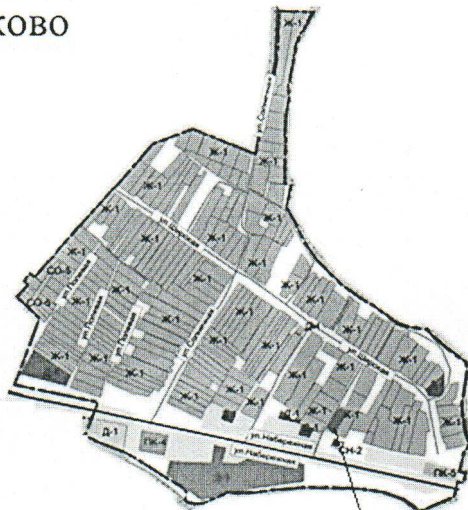
Условные обозначения



Зоналаштыру картасына эчке үзгәрешләр

Вносимые изменения

д.Исаково



Д-1 16:20:220304:110

Условные обозначения

