



---

**ПРИКАЗ**

25.05.2020

---

**БОЕРЫК**

№

121-П

---

Татарстан Республикасы Апас муниципаль районында урнашкан төбәк әһәмияттәге мәдәни мирас объектларының сак зоналары чикләренә урнашу урынын әлегә чикләренә Бердәм дәүләт күчемсез мөлкәт реестрын алып бару өчен билгеләнгән координаталар системасында координаталары исемлеген, төбәк әһәмияттәге мәдәни мирас объектларының яклау зоналары чикләрендә жирләрдән файдалану режимын раслау турында

“Россия Федерациясе халыкларының мәдәни мирас объектлары (тарих һәм мәдәният һәйкәлләре) турында” 2002 елның 25 июнендәге 73-ФЗ номерлы Федераль закон нигезендә боерам:

1. Расларга:

бу боерыкка 1 нче кушымта нигезендә, Татарстан Республикасы Апас муниципаль районында урнашкан төбәк әһәмияттәге мәдәни мирас объектларының сак зоналары чикләре урынының әлегә чикләренә координаталары исемлегендә Бердәм дәүләт күчемсез мөлкәт реестрын алып бару өчен билгеләнгән координаталар системасында әлегә чикләренә характерлы нокталары координаталары исемлеге белән график тасвирламасы,

Бу боерыкка 2 нче кушымта нигезендә, Татарстан Республикасы Бөгелмә муниципаль районында урнашкан төбәк әһәмияттәге мәдәни мирас объектларының сак зоналары чикләрендә жирләрдән файдалану режимы.

2. Шәһәр төзелеше эшчәнлегә секретарена әлегә боерыкның күчермәсен күчемсез мөлкәтнең бердәм дәүләт реестрына тиешле белешмәләр кертү өчен хокукларны теркәү органына жиһәрергә, шулай ук әлегә боерыкны урнаштыру эшен «Интернет» мәгълүмат-телекоммуникация челтәрендә Татарстан Республикасы Мәдәни мирас объектларын саклау комитетының рәсми сайтында оештырырга.

3. Әлеге боерыкның үтәлешен тикшереп торуны Татарстан Республикасы Мәдәни мирас объектларын саклау комитеты рәисе урынбасары И.И. Шакировка йөкләргә.

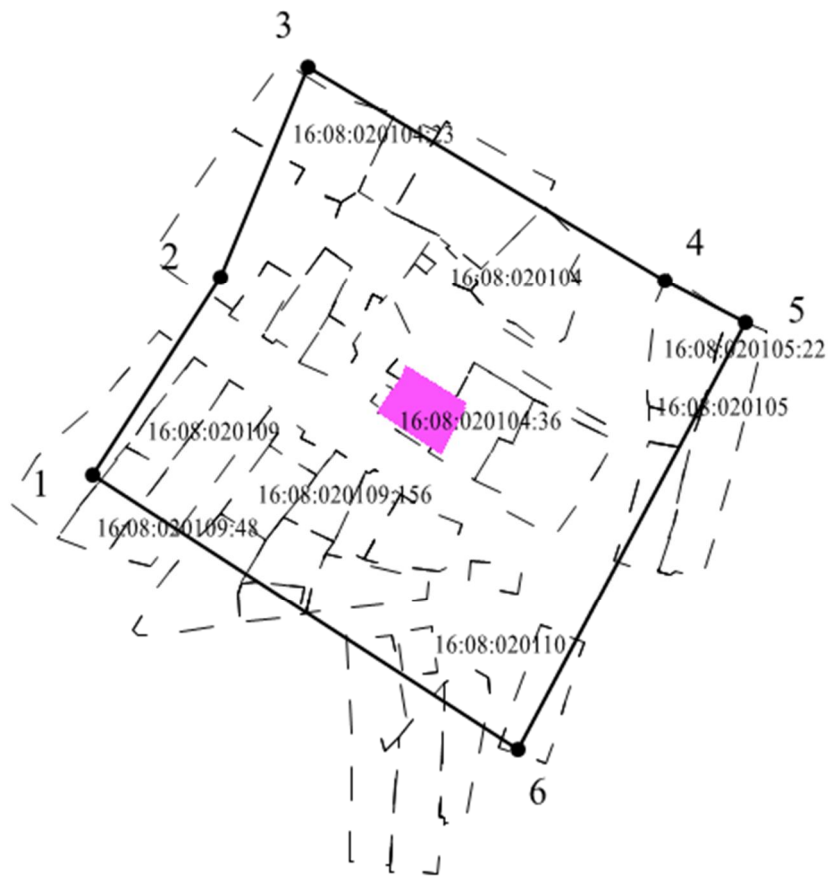
Рәис

И.Н.Гуцин

Татарстан Республикасы  
мәдәни мирас объектларын  
саклау комитетының «25»  
майдагы 2020 № 121-П  
боерыгына 1 кушымта


**Татарстан Республикасы Апас муниципаль районында урнашкан төбәк әһәмияттәге мәдәни мирас объектларының сак зоналары чикләре урынының әлеге чикләренң координаталары исемлеген Бердәм дәүләт күчәмсез мөлкәт реестрын алып бару өчен билгеләнгән координаталар системасында график тасвирлау**

1. Апас районы, Апас авылы, Ленин урамы, 59 йорт (Апас районы, Апас авылы) адресы буенча урнашкан “Латыйпов Кадыйр йорты, 19 гасыр ахыры – 20 гасыр башы” төбәк әһәмияттәге мәдәни мирас объектынның сак зонасы чикләре картасы (схемасы)



**Масштаб 1:5000**

**Шартлы билгеләр:**

- - мәдәни мирас объектларын яклау зонасы чикләре контуры;  
 - - - - - объект урнашкан жир кишәрлекләре чикләренең гамәлдәге өлеше;
- 1- объект контурының характерлы ноктасын билгеләнеше;  
 16:08:020104:36, 16:08:020109:48- жир кишәрлекләренең кадастр номерлары;  
 16:08:020104, 16:08:020109- кварталларның кадастр номеры;
-  - мәдәни мирас объекты территориясе.

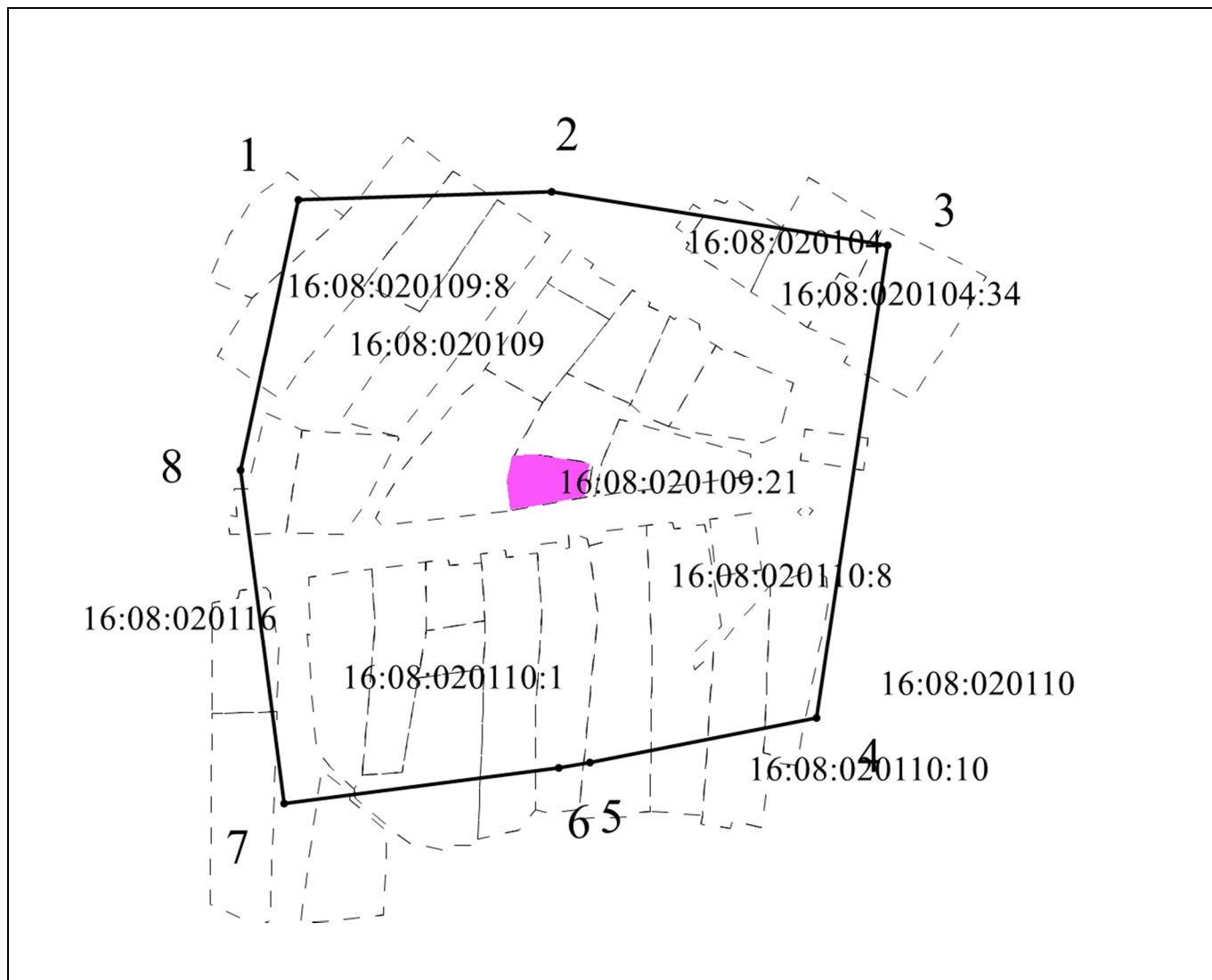
Апас районы, Апас авылы, Ленин урамы, 59 йорт (Апас районы, Апас авылы) адресы буенча урнашкан “Латыйпов Кадыр йорты, 19 гасыр ахыры – 20 гасыр башы” төбәк әһәмияттәге мәдәни мирас объектының сак зонасы чикләре **картографик тасвирламасы**

Сак зонасы чиге Татарстан Республикасы Министрлар Кабинетының 2014 елның 29 октябрендәге 799 номерлы «Татарстан Республикасының Апас муниципаль районында урнашкан төбәк (республика) әһәмияттәге мәдәни мирас объектларының территорияләре чикләрен һәм алардан файдалану режимын билгеләү турында» карары белән расланган урнашкан “Латыйпов Кадыр йорты, 19 гасыр ахыры – 20 гасыр башы” төбәк әһәмиятендәге мәдәни мирас объекты территориясенең тышкы чигеннән 100 м ераклыкта урнаштырылган.

Апас районы, Апас авылы, Ленин урамы, 59 йорт (Апас районы, Апас авылы) адресы буенча урнашкан “Латыйпов Кадыр йорты, 19 гасыр ахыры – 20 гасыр башы” төбәк әһәмияттәге мәдәни мирас объектының сак зонасы чикләре **характерлы нокталары координатлары исемлегенә**

<b>Жир кишәрлегенә мәйданы <u>54504</u> м<sup>2</sup></b>		
<b>Чикләреннән характерлы нокталарының билгеләнеше</b>	<b>Мск-16 Координатлары, м</b>	
	<b>X</b>	<b>Y</b>
<b>1</b>	<b>2</b>	<b>3</b>
1	410834.50	1266560.94
2	410930.21	1266622.15
3	411031.91	1266664.69
4	410928.14	1266837.62
5	410907.67	1266876.38
6	410701.60	1266766.53
1	410834.50	1266560.94

2. Апас району, Апас району, Кооператив урамы, 4 йорт (Апас району, Апас авылы) адресы буенча урнашкан “Мәчет, XX гасыр башы” төбәк әһәмияттәге мәдәни мирас объектынның сак зонасы чикләре картасы (схемасы)



**Масштаб 1:2000**

**Шартлы билгеләр:**

- - мәдәни мирас объектларын яклау зонасы чикләре контуры;
- - объект урнашкан жир кишәрлекләре чикләренең гамәлдәге өлеше;
- 1- объект контурының характерлы ноктасын билгеләнеше;
- 16:08:020109:21, 16:08:020110:1- жир кишәрлекләренең кадастр номерлары;
- 16:08:020109, 16:08:020110- кварталларның кадастр номеры;
- - мәдәни мирас объекты территориясе.

Апас районы, Апас районы, Кооператив урамы, 4 йорт (Апас районы, Апас авылы) адресы буенча урнашкан “Мәчет, XX гасыр башы” төбәк әһәмияттәге мэдәни мирас объектының сак зонасы чикләре **картасы (схемасы)**

Сак зонасы чиге Татарстан Республикасы Министрлар Кабинетының 2014 елның 29 октябрәндәге 799 номерлы «Татарстан Республикасының Апас муниципаль районында урнашкан төбәк (республика) әһәмияттәге мэдәни мирас объектларының территорияләре чикләрен һәм алардан файдалану режимын билгеләү турында» карары белән расланган урнашкан “Мәчет, XX гасыр башы” төбәк әһәмиятендәге мэдәни мирас объекты территориясенә тышкы чигеннән 100 м ераклыкта урнаштырылган.

Апас районы, Апас районы, Кооператив урамы, 4 йорт (Апас районы, Апас авылы) адресы буенча урнашкан “Мәчет, XX гасыр башы” төбәк әһәмияттәге мэдәни мирас объектының сак зонасы чикләре **характерлы нокталары координаталары исемлегә**

<b>Жир кишәрлегә майданы <u>47462</u> м<sup>2</sup></b>		
<b>Чикләренә характерлы нокталарының билгеләнеше</b>	<b>Мск-16 Координаталары, м</b>	
	<b>X</b>	<b>Y</b>
<b>1</b>	<b>2</b>	<b>3</b>
1	410880.18	1266550.93
2	410883.14	1266647.56
3	410862.98	1266775.46
4	410682.59	1266748.45
5	410665.66	1266662.03
6	410663.79	1266650.35
7	410650.14	1266545.68
8	410777.17	1266529.06
1	410880.18	1266550.93

Татарстан Республикасы  
мәдәни мирас объектларын  
саклау комитетының «25»  
майдагы 2020 № 121-П  
боерыгына 2 кушымта

**Татарстан Республикасы Апас муниципаль районында урнашкан төбәк  
әһәмияттәге мәдәни мирас объектларының сак зоналары чикләрендә  
жирләрдән файдалану режимы**

Мәдәни мирас объектының сак зонасы чикләрендә аларның параметрларын (биеклеге, этажлар саны, майданын) үзгәртеп капитал төзелеш объектларын төзү һәм реконструкцияләү тыела, линия объектларын төзү һәм реконструкцияләү искәrmә булып тора.