



ПРИКАЗ

25.05.2020

БОЕРЫК

№

120-П

Татарстан Республикасы Бөгелмә муниципаль районында урнашкан төбәк әһәмияттәге мәдәни мирас объектларының сак зоналары чикләренә урнашу урынын әлегә чикләренә Бердәм дәүләт күчәмсез мөлкәт реестрын алып бару өчен билгеләнгән координаталар системасында координаталары исемлеген, төбәк әһәмияттәге мәдәни мирас объектларының яклау зоналары чикләрендә жирләрдән файдалану режимын раслау турында

“Россия Федерациясе халыкларының мәдәни мирас объектлары (тарих һәм мәдәният һәйкәлләре) турында” 2002 елның 25 июнендәге 73-ФЗ номерлы Федераль закон нигезендә боерам:

1. Расларга:

бу боерыкка 1 нче кушымта нигезендә, Татарстан Республикасы Бөгелмә муниципаль районында урнашкан төбәк әһәмияттәге мәдәни мирас объектларының сак зоналары чикләре урынының әлегә чикләренә координаталары исемлегендә Бердәм дәүләт күчәмсез мөлкәт реестрын алып бару өчен билгеләнгән координаталар системасында әлегә чикләренә характерлы нокталары координаталары исемлеге белән график тасвирламасы,

Бу боерыкка 2 нче кушымта нигезендә, Татарстан Республикасы Бөгелмә муниципаль районында урнашкан төбәк әһәмияттәге мәдәни мирас объектларының сак зоналары чикләрендә жирләрдән файдалану режимы.

2. Шәһәр төзелеше эшчәнлегә секретарена әлегә боерыкның күчәрмәсен күчәмсез мөлкәтнең бердәм дәүләт реестрына тиешле белешмәләр кертү өчен хокукларны теркәү органына жиберергә, шулай ук әлегә боерыкны урнаштыру эшен «Интернет» мәгълүмат-телекоммуникация челтәрендә Татарстан Республикасы Мәдәни мирас объектларын саклау комитетының рәсми сайтында оештырырга.

3. Әлеге боерыкның үтәлешен тикшереп торуны Татарстан Республикасы Мәдәни мирас объектларын саклау комитеты рәисе урынбасары И.И. Шакировка йөкләргә.

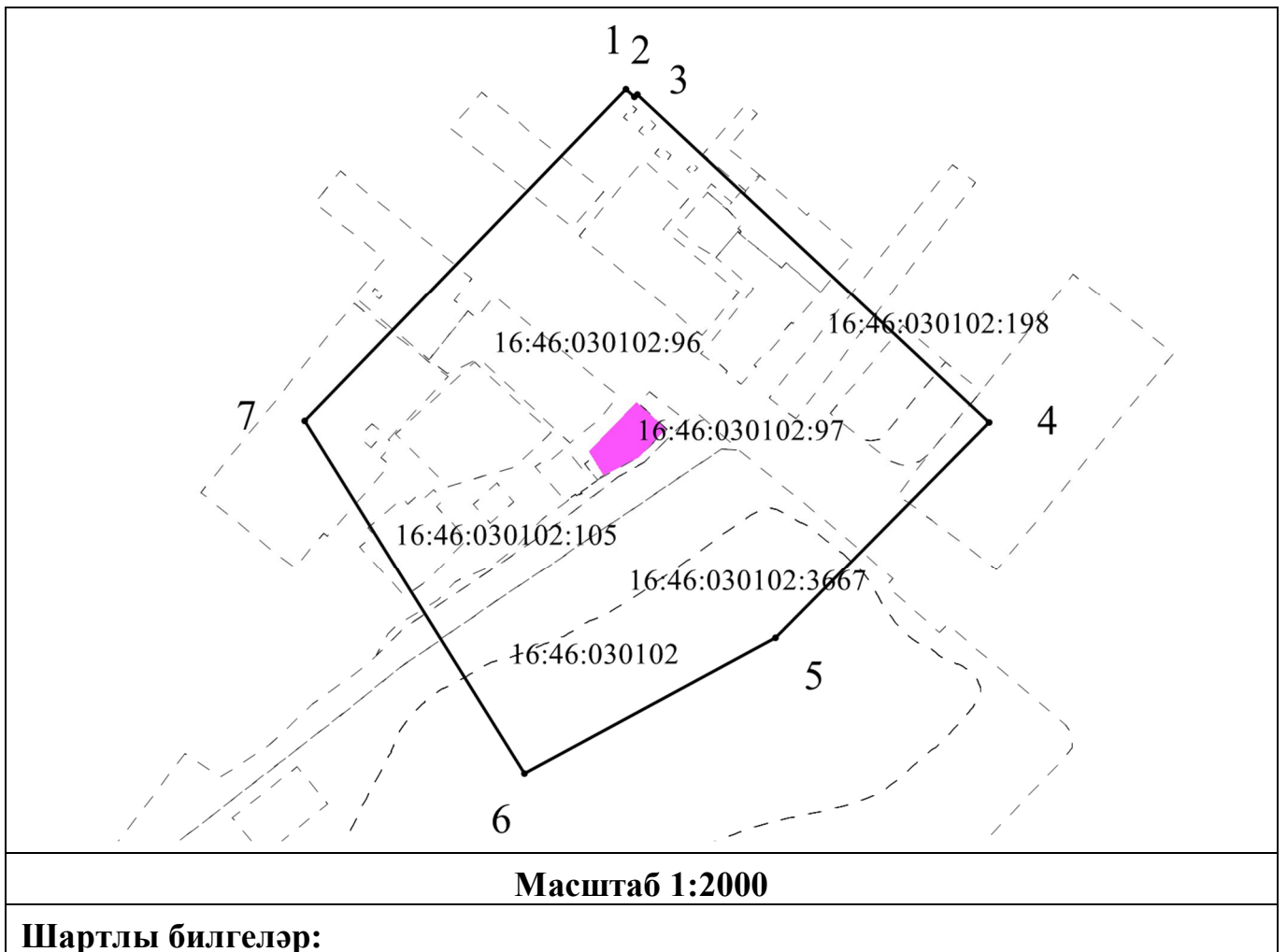
Рәис


И.Н.Гуцин

Татарстан Республикасы
мәдәни мирас объектларын
саклау комитетының «25»
майдагы 2020 № 120-П
боерыгына 1 кушымта

Татарстан Республикасы Бөгелмә муниципаль районында урнашкан төбәк әһәмияттәге мәдәни мирас объектларының сак зоналары чикләре урынының әлеге чикләрнең координаталары исемлеген Бердәм дәүләт күчәмсез мөлкәт реестрын алып бару өчен билгеләнгән координаталар системасында график тасвирлау

1. Бөгелмә шәһәре, Совет урамы, 67 йорт (РСФСР Министрлар Советының 1974 елның 4 декабрендәге 624 нче әлеге объектны дәүләт сагына кую турындагы карары буенча адрес – Бөгелмә шәһәре, Ленин урамы, 73 йорт) адресы буенча урнашкан “1918 елда чех язучысы Ярослав Гашек яшәгән һәм Бөгелмә шәһәре коменданты булып эшләгән йорт. Йортта – Ярослав Гашек музейе” федераль әһәмияттәге мәдәни мирас объектынның чикләре **картасы (схемасы)**



—————	- мэдэни мирас объектларын яклау зонасы чиклэре контуры;
-----	- объект урнашкан жир кишэрлеклэре чиклэренең гамэлдәге өлеше;
•	1- объект контурының характерлы ноктасын билгеләнеше; 16:46:030102:97, 16:46:030102:96- жир кишэрлеклэренең кадастр номерлары; 16:46:030102- кварталларның кадастр номеры.
	- мэдэни мирас объекты территориясе.

Бөгелмә шәһәре, Совет урамы, 67 йорт (РСФСР Министрлар Советының 1974 елның 4 декабрендәге 624 нче әлеге объектны дәүләт сагына кую турындагы карары буенча адрес – Бөгелмә шәһәре, Ленин урамы, 73 йорт) адресы буенча урнашкан “1918 елда чех язучысы Ярослав Гашек яшәгән һәм Бөгелмә шәһәре коменданты булып эшләгән йорт. Йортта – Ярослав Гашек музейе” федераль әһәмияттәге мэдэни мирас объектынның чиклэре **картографик тасвирламасы**

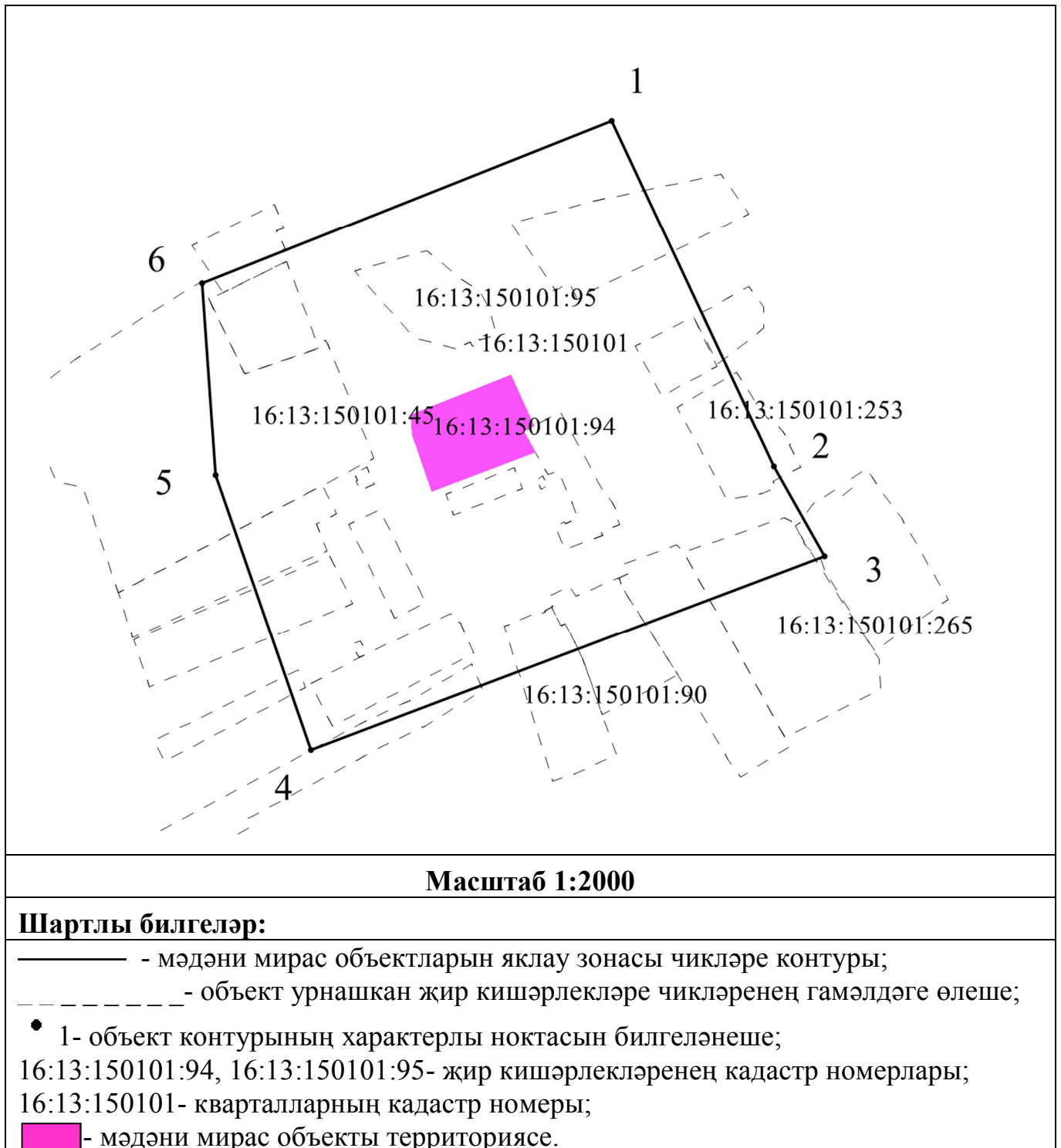
Сак зонасы чиге Татарстан Республикасы Министрлар Кабинетының 2014 елның 21 ноябрәндәге 892 номерлы «Татарстан Республикасының Бөгелмә муниципаль районында урнашкан “1918 елда чех язучысы Ярослав Гашек яшәгән һәм Бөгелмә шәһәре коменданты булып эшләгән йорт. Йортта – Ярослав Гашек музейе” федераль әһәмияттәге әһәмияттәге мэдэни мирас объектларының территорияләре чиклэрен һәм алардан файдалану режимын билгеләү турында» карары белән расланган “1918 елда чех язучысы Ярослав Гашек яшәгән һәм Бөгелмә шәһәре коменданты булып эшләгән йорт. Йортта – Ярослав Гашек музейе” федераль әһәмиятендәге мэдэни мирас объекты территориясенең тышкы чигеннән 100 м ераклыкта урнаштырылган.

Бөгелмә шәһәре, Совет урамы, 67 йорт (РСФСР Министрлар Советының 1974 елның 4 декабрендәге 624 нче әлеге объектны дәүләт сагына кую турындагы карары буенча адрес – Бөгелмә шәһәре, Ленин урамы, 73 йорт) адресы буенча урнашкан “1918 елда чех язучысы Ярослав Гашек яшәгән һәм Бөгелмә шәһәре коменданты булып эшләгән йорт. Йортта – Ярослав Гашек музейе” федераль әһәмияттәге мэдэни мирас объектынның чиклэре **характерлы нокталары координаталары исемлеге**

Жир кишэрлеге мәйданы <u>48868</u> м ²		
Чиклэренең характерлы нокталарының билгеләнеше	МСК-16 Координаталары, м	
	X	Y
1	2	3
1	337093.47	2349576.25
2	337089.98	2349580.10
3	337091.24	2349581.28
4	336945.40	2349737.51
5	336849.47	2349642.52

6	336789.26	2349531.30
7	336946.09	2349433.84
1	337093.47	2349576.25

2. Бөгөлмә районы, Спас авылы адресы буенча урнашкан “Спас авылындагы чиркәү бинасы (1765 ел), биредә Россия Фәннәр академиясенең беренче эгъзамөхбире Петр Иванович Рычков кабере урнашкан” төбәк әһәмияттәге мәдәни мирас объектынның сак зонасы чикләре картасы (схемасы)



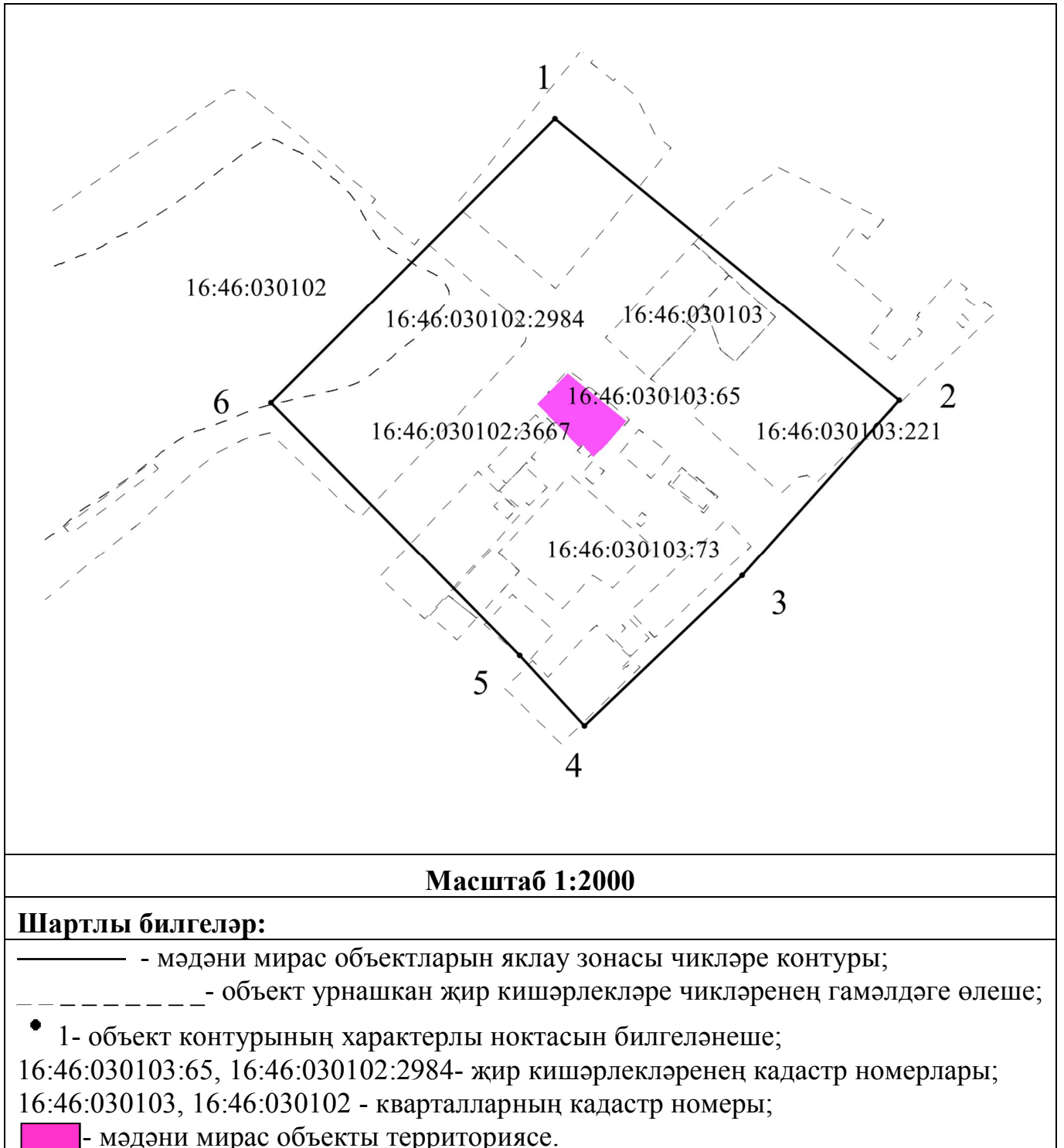
Бөгелмә районы, Спас авылы адресы буенча урнашкан “Спас авылындагы чиркәү бинасы (1765 ел), биредә Россия Фәннәр академиясенең беренче эгъза-мөхбире Петр Иванович Рычков кабере урнашкан” төбәк әһәмияттәге мәдәни мирас объектының сак зонасы чикләре **картографик тасвирламасы**

Сак зонасы чиге Татарстан Республикасы Министрлар Кабинетының 2014 елның 30 июнендәге 449 номерлы «Татарстан Республикасының Бөгелмә муниципаль районында урнашкан төбәк әһәмияттәге мәдәни мирас объектларының территорияләре чикләрен һәм алардан файдалану режимын билгеләү турында» федераль әһәмияттәге әһәмияттәге мәдәни мирас объектларының территорияләре чикләрен һәм алардан файдалану режимын билгеләү турында» карары белән расланган “Спас авылындагы чиркәү бинасы (1765 ел), биредә Россия Фәннәр академиясенең беренче эгъза-мөхбире Петр Иванович Рычков кабере урнашкан” төбәк әһәмиятендәге мәдәни мирас объекты территориясенең тышкы чигеннән 100 м ераклыкта урнаштырылган.

Бөгелмә районы, Спас авылы адресы буенча урнашкан “Спас авылындагы чиркәү бинасы (1765 ел), биредә Россия Фәннәр академиясенең беренче эгъза-мөхбире Петр Иванович Рычков кабере урнашкан” төбәк әһәмияттәге мәдәни мирас объектының сак зонасы чикләре **характерлы нокталары координаталары исемлеге**

Жир кишәрлегенең мәйданы <u>61075</u> м²		
Чикләренң характерлы нокталарының билгеләнеше	МСК-16 Координаталары, м	
	Х	У
1	2	3
1	324073.71	2358792.02
2	323900.14	2358873.02
3	323855.21	2358898.72
4	323757.81	2358641.21
5	323895.80	2358593.24
6	323992.29	2358586.67
1	324073.71	2358792.02

3. Бөгелмә шәһәре, Жәлил урамы, 4 йорт (Бөгелмә шәһәре, Совет урамы, 31 йорт) адресы буенча урнашкан “1918 елда Бөгелмә өяз комитеты РКП(б) бинасы” төбәк әһәмияттәге мәдәни мирас объектынның сак зонасы чикләре картасы (схемасы)



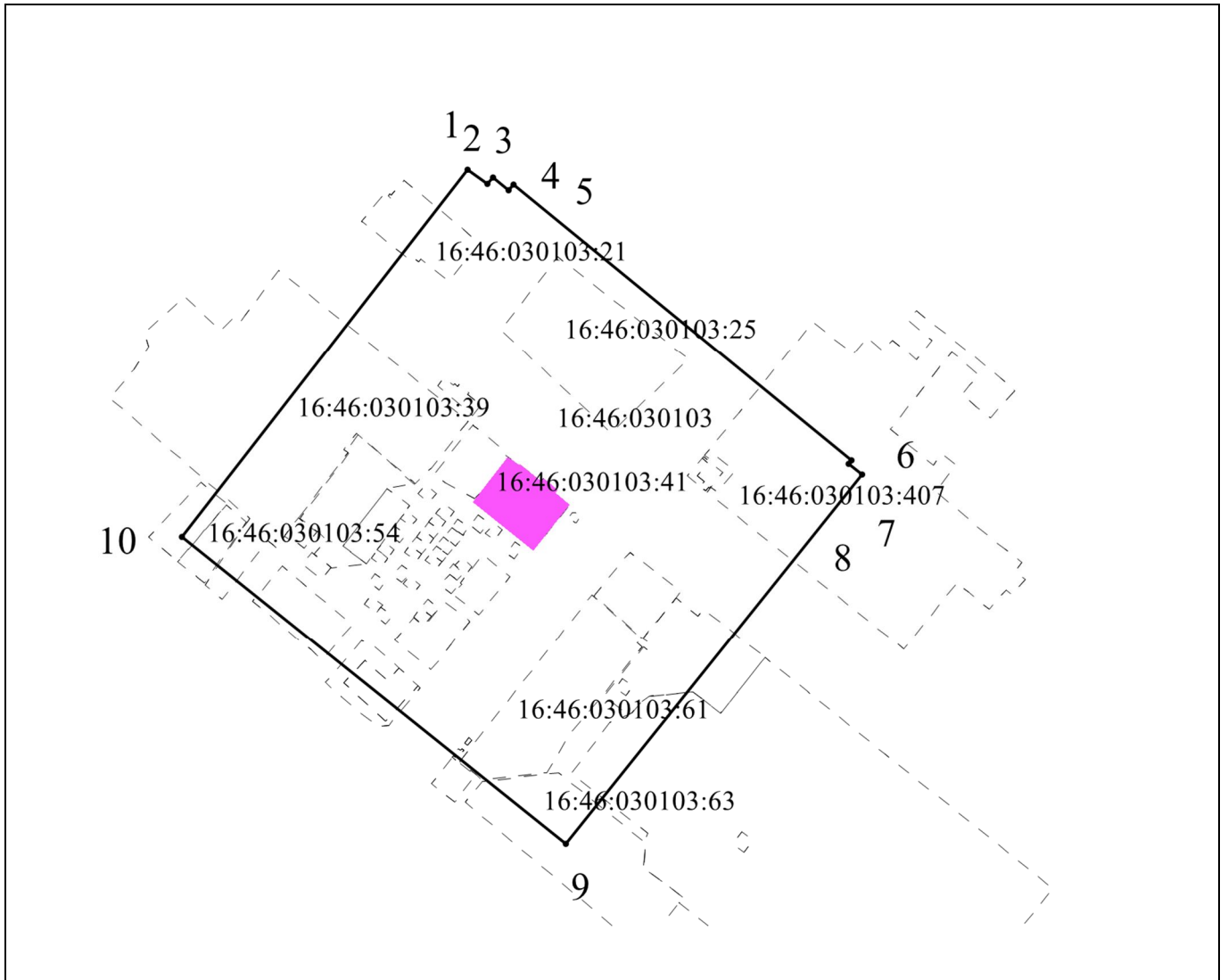
Бөгелмә шәһәре, Жәлил урамы, 4 йорт (Бөгелмә шәһәре, Совет урамы, 31 йорт) адресы буенча урнашкан “1918 елда Бөгелмә өяз комитеты РКП(б) бинасы” төбәк әһәмияттәге мәдәни мирас объектының сак зонасы чикләре **картографик тасвирламасы**

Сак зонасы чиге Татарстан Республикасы Министрлар Кабинетының 2014 елның 30 июнендәге 449 номерлы «Татарстан Республикасының Бөгелмә муниципаль районында урнашкан төбәк әһәмияттәге мәдәни мирас объектларының территорияләре чикләрен һәм алардан файдалану режимын билгеләү турында» федераль әһәмияттәге әһәмияттәге мәдәни мирас объектларының территорияләре чикләрен һәм алардан файдалану режимын билгеләү турында» карары белән расланган “1918 елда Бөгелмә өяз комитеты РКП(б) бинасы” төбәк әһәмиятендәге мәдәни мирас объекты территориясенә тышкы чигеннән 100 м ераклыкта урнаштырылган.

Бөгелмә шәһәре, Жәлил урамы, 4 йорт (Бөгелмә шәһәре, Совет урамы, 31 йорт) адресы буенча урнашкан “1918 елда Бөгелмә өяз комитеты РКП(б) бинасы” төбәк әһәмияттәге мәдәни мирас объектының сак зонасы чикләре **характерлы нокталары координаталары исемлеге**

Жҗир кишәрлеге майданы <u>53722</u> м²		
Чикләренң характерлы нокталарының билгеләнеше	МСК-16 Координаталар, м	
	X	У
1	2	3
1	336918.60	2349789.63
2	336769.74	2349971.60
3	336676.98	2349888.61
4	336597.27	2349805.29
5	336634.51	2349771.14
6	336768.36	2349639.76
1	336918.60	2349789.63

4. Бөгелмә шәһәре, Ленин урамы, 31 йорт (Бөгелмә шәһәре, Ленин урамы, 4 йорт) адресы буенча урнашкан “1918 елда Бөгелмә өяз комитетының РКП(б) бинасы” төбәк әһәмияттәге мәдәни мирас объектының сак зонасы чикләре **картасы (схемасы)**



Масштаб 1:2000

Шартлы билгеләр:

————— - мәдәни мирас объектларын яклау зонасы чикләре контуры;

- - - - - объект урнашкан жир кишәрлекләре чикләренәң гамәлдәге өлеше;

• 1- объект контурының характерлы ноктасын билгеләнеше;

16:46:030103:41, 16:46:030103:407- жир кишәрлекләренәң кадастр номерлары;

16:46:030103 – кварталларның кадастр номеры;

■ - мәдәни мирас объекты территориясе.

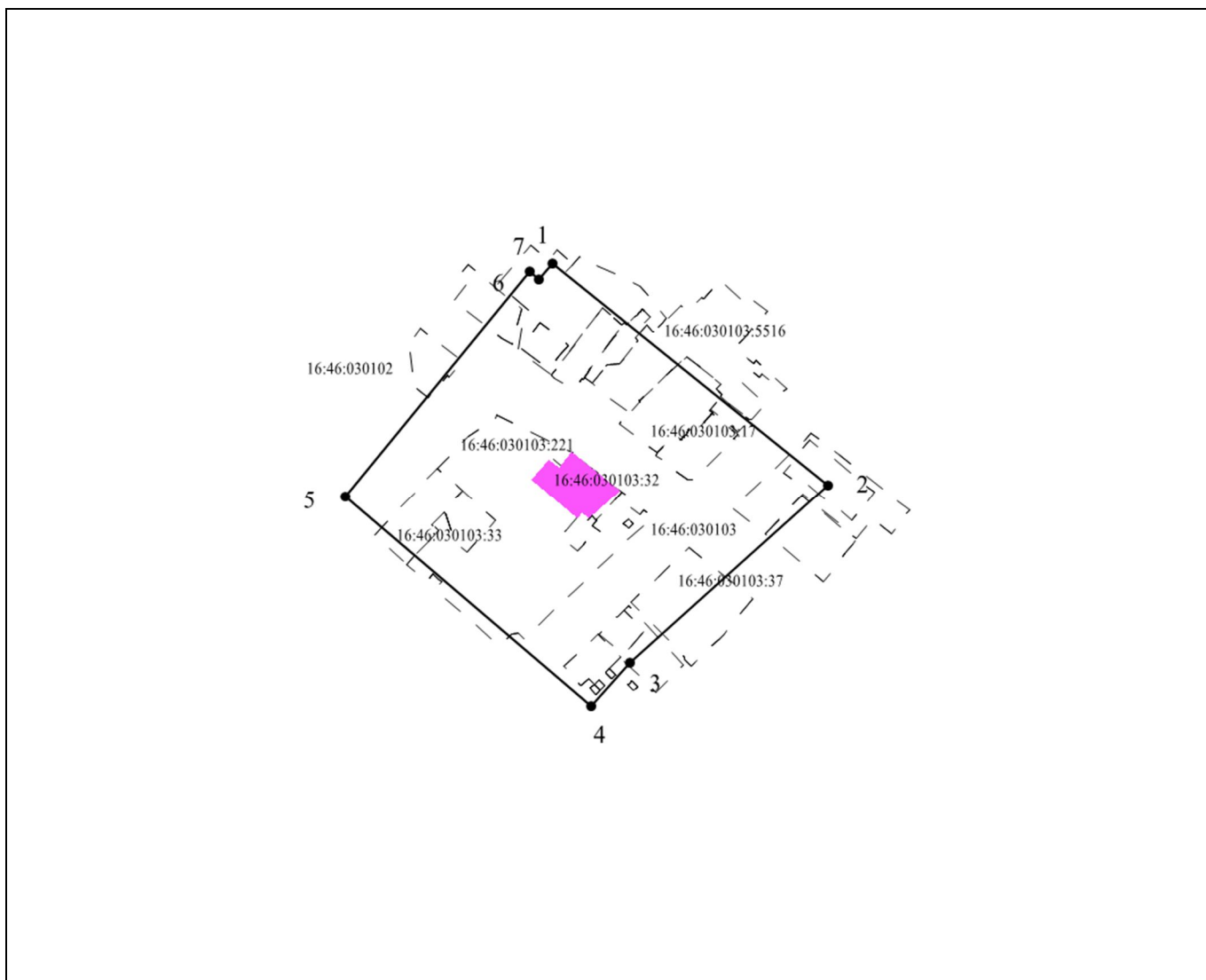
Бөгелмә шәһәре, Ленин урамы, 31 йорт (Бөгелмә шәһәре, Ленин урамы, 4 йорт) адресы буенча урнашкан “1918 елда Бөгелмә өяз комитетының РКП(б) бинасы” төбәк әһәмияттәге мәдәни мирас объектының сак зонасы чикләре **картографик тасвирламасы**

Сак зонасы чиге Татарстан Республикасы Министрлар Кабинетының 2014 елның 30 июнендәге 449 номерлы «Татарстан Республикасының Бөгелмә муниципаль районында урнашкан төбәк әһәмияттәге мәдәни мирас объектларының территорияләре чикләрен һәм алардан файдалану режимын билгеләү турында» федераль әһәмияттәге әһәмияттәге мәдәни мирас объектларының территорияләре чикләрен һәм алардан файдалану режимын билгеләү турында» карары белән расланган “1918 елда Бөгелмә өяз комитеты РКП(б) бинасы” төбәк әһәмиятендәге мәдәни мирас объекты территориясенә тышкы чигеннән 100 м ераклыкта урнаштырылган.

Бөгелмә шәһәре, Ленин урамы, 31 йорт (Бөгелмә шәһәре, Ленин урамы, 4 йорт) адресы буенча урнашкан “1918 елда Бөгелмә өяз комитетының РКП(б) бинасы” төбәк әһәмияттәге мәдәни мирас объектының сак зонасы чикләре **характерлы нокталары координаталары исемлегенә**

Жир кишәрлеге мәйданы <u>54355</u> м²		
Чикләренң характерлы нокталарының билгеләнеше	МСК-16 Координаталары, м	
	Х	У
1	2	3
1	336786.47	2350209.04
2	336779.69	2350218.32
3	336782.77	2350221.00
4	336776.67	2350228.72
5	336779.38	2350230.92
6	336647.32	2350392.81
7	336645.68	2350391.47
8	336640.51	2350397.79
9	336463.84	2350255.99
10	336610.86	2350071.99
1	336786.47	2350209.04

5. Бөгелмә шәһәре, Ленин урамы, 75 йорт (Бөгелмә шәһәре, Совет урамы, 39 йорт) адресы буенча урнашкан “1917 елдан 1918 елга кадәр большевистлар ревкомитеты урнашкан йорт” төбәк әһәмиттәге мәдәни мирас объектының сак зонасы чикләре картасы (схемасы)



Масштаб 1:5000

Шартлы билгеләр:

- - мәдәни мирас объектларын яклау зонасы чикләре контуры;
- - - - - объект урнашкан жир кишәрлекләре чикләренәң гамәлдәге өлеше;
- 1- объект контурының характерлы ноктасын билгеләнеше;
- 16:46:030103:32, 16:46:030103:33- жир кишәрлекләренәң кадастр номерлары;
- 16:46:030103, 16:46:030102- кварталларның кадастр номеры;
- - мәдәни мирас объекты территориясе.

Бөгелмә шәһәре, Ленин урамы, 75 йорт (Бөгелмә шәһәре, Совет урамы, 39 йорт) адресы буенча урнашкан “1917 елдан 1918 елга кадәр большевистлар ревкомитеты урнашкан йорт” төбәк әһәмиттәге мәдәни мирас объектының сак зонасы чикләре **картографик тасвирламасы**

Сак зонасы чиге Татарстан Республикасы Министрлар Кабинетының 2014 елның 30 июнендәге 449 номерлы «Татарстан Республикасының Бөгелмә муниципаль районында урнашкан төбәк әһәмияттәге мәдәни мирас объектларының территорияләре чикләрен һәм алардан файдалану режимын билгеләү турында» федераль әһәмияттәге әһәмияттәге мәдәни мирас объектларының территорияләре чикләрен һәм алардан файдалану режимын билгеләү турында» карары белән расланган “1917 елдан 1918 елга кадәр большевистлар ревкомитеты урнашкан йорт” төбәк әһәмиятендәге мәдәни мирас объекты территориясенә тышкы чигеннән 100 м ераклыкта урнаштырылган.

Бөгелмә шәһәре, Ленин урамы, 75 йорт (Бөгелмә шәһәре, Совет урамы, 39 йорт) адресы буенча урнашкан “1917 елдан 1918 елга кадәр большевистлар ревкомитеты урнашкан йорт” төбәк әһәмиттәге мәдәни мирас объектының сак зонасы чикләре **характерлы нокталары координаталары исемлеге**

Жир кишәрлеге мәйданы <u>59662</u> м²		
Чикләренң характерлы нокталарының билгеләнеше	МСК-16 Координаталары, м	
	Х	У
1	2	3
1	337005.39	2349948.37
2	336840.25	2350153.29
3	336708.38	2350005.88
4	336676.02	2349977.60
5	336831.57	2349794.17
6	336999.10	2349931.46
7	336993.35	2349938.60
1	337005.39	2349948.37

Татарстан Республикасы
мәдәни мирас объектларын
саклау комитетының «25»
майдагы 2020 № 120-П
боерыгына 2 кушымта

**Татарстан Республикасы Бөгелмә муниципаль районында урнашкан
төбәк әһәмияттәге мәдәни мирас объектларының сак зоналары чикләрендә
жирләрдән файдалану режимы**

Мәдәни мирас объектының сак зонасы чикләрендә аларның параметрларын (биеклеге, этажлар саны, майданын) үзгәртеп капитал төзелеш объектларын төзү һәм реконструкцияләү тыела, линия объектларын төзү һәм реконструкцияләү искәrmә булып тора.