



**ПРИКАЗ**

25.05.2020

**БОЕРЫК**

№

107-П

Татарстан Республикасы Чаллы шәһәрәндә урнашкан төбәк әһәмияттәге мәдәни мирас объектларының сак зоналары чикләренәң урнашу урынын әлегә чикләренәң Бердәм дәүләт күчәмсез мөлкәт реестрын алып бару өчен билгеләнгән координаталар системасында координаталары исемлеген, төбәк әһәмияттәге мәдәни мирас объектларының яклау зоналары чикләренәң жирләрдән файдалану режимын раслау турында

“Россия Федерациясе халыкларының мәдәни мирас объектлары (тарих һәм мәдәният һәйкәлләре) турында” 2002 елның 25 июнендәге 73-ФЗ номерлы Федераль закон нигезендә боерам:

1. Расларга:

бу боерыкка 1 нче кушымта нигезендә, Татарстан Республикасы Чаллы шәһәрәндә урнашкан төбәк әһәмияттәге мәдәни мирас объектларының сак зоналары чикләре урынының әлегә чикләренәң координаталары исемлегендә Бердәм дәүләт күчәмсез мөлкәт реестрын алып бару өчен билгеләнгән координаталар системасында әлегә чикләренәң характерлы нокталары координаталары исемлеге белән график тасвирламасы,

Бу боерыкка 2 нче кушымта нигезендә, Татарстан Республикасы Чаллы шәһәрәндә урнашкан төбәк әһәмияттәге мәдәни мирас объектларының сак зоналары чикләренәң жирләрдән файдалану режимы.

2. Шәһәр төзелеше эшчәнлегә секретарена әлегә боерыкның күчәрмәсен күчәмсез мөлкәтнең бердәм дәүләт реестрына тиешле белешмәләр кертү өчен хокукларны теркәү органына жиберергә, шулай ук әлегә боерыкны урнаштыру эшен «Интернет» мәгълүмат-телекоммуникация челтәрәндә Татарстан Республикасы Мәдәни мирас объектларын саклау комитетының рәсми сайтында оештырырга.

3. Әлеге боерыкның үтәлешен тикшереп торуны Татарстан Республикасы Мәдәни мирас объектларын саклау комитеты рәисе урынбасары И.И. Шакировка йөкләргә.

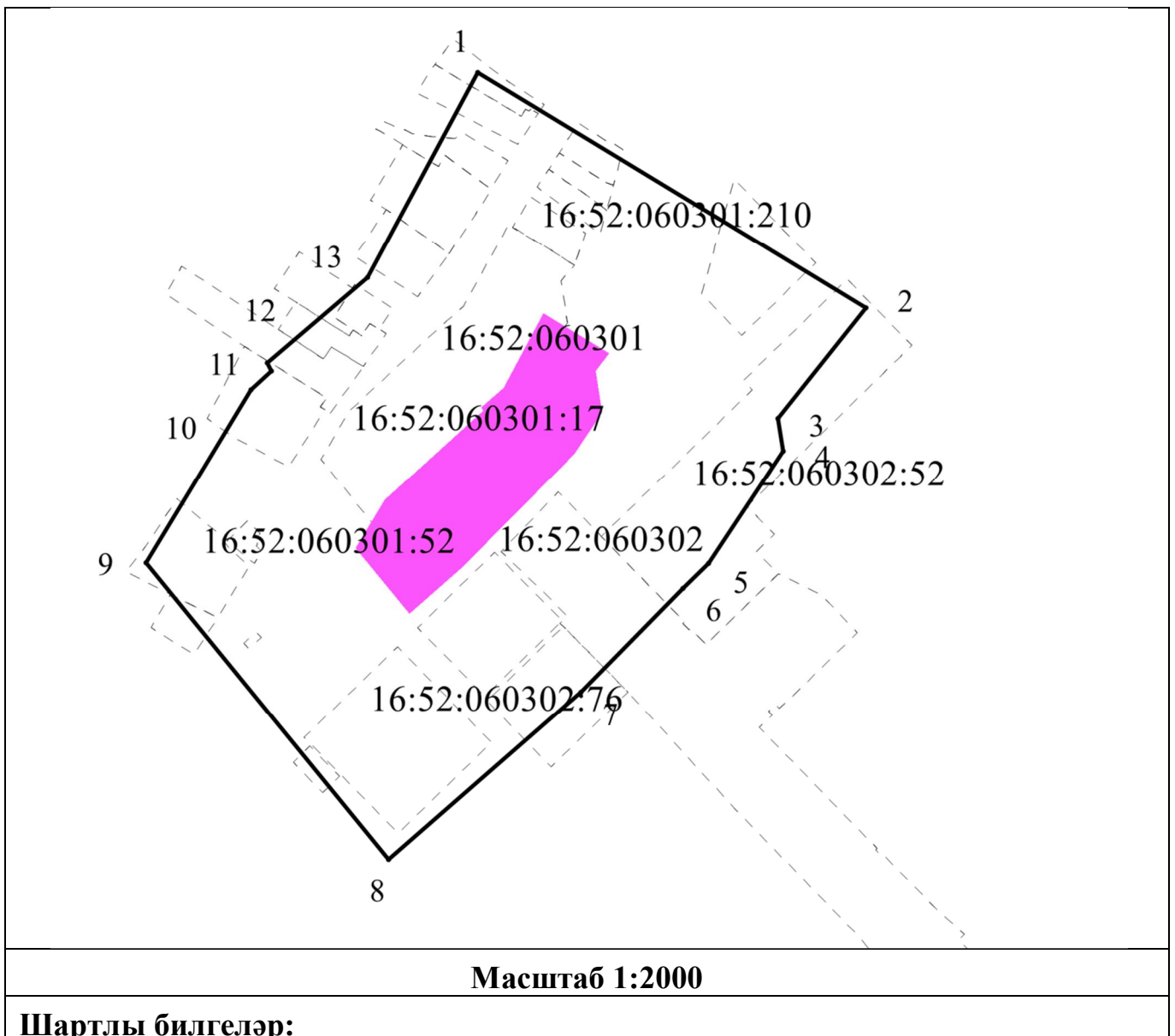
Рәис


И.Н.Гуцин

Татарстан Республикасы  
мәдәни мирас объектларын  
саклау комитетының «25»  
майдагы 2020 № 107-П  
боерыгына 1 кушымта

**Татарстан Республикасы Чаллы шәһәрендә урнашкан төбәк әһәмияттәге  
мәдәни мирас объектларының сак зоналары чикләре урынының әлеге  
чикләрнең координаталары исемлеген Бердәм дәүләт күчәмсез мөлкәт  
реестрын алып бару өчен билгеләнгән координаталар системасында график  
тасвирлау**

1. Чаллы шәһәре, Боровецкое авылы, Чулман проспекты, 27 йорт (Брежнев шәһәре) адресы буенча урнашкан “Вознесение чиркәве бинасы, 1872 – 1882 еллар” төбәк әһәмиятендәге мәдәни мирас объектының сак зонасы чикләре **картасы (схемасы)**



—————	- мэдэни мирас объектларын яклау зонасы чикләре контуры;
-----	- объект урнашкан жир кишәрлекләре чикләренен гамәлдәге өлеше;
•	1- объект контурының характерлы ноктасын билгеләнеше; 16:52:060301:210, 16:30:060302:52- жир кишәрлекләренен кадастр номерлары; 16:30:060301, 16:30:060302- кварталларның кадастр номеры;
	- мэдэни мирас объекты территориясе.

Чаллы шәһәре, Боровецкое авылы, Чулман проспекты, 27 йорт (Брежнев шәһәре) адресы буенча урнашкан “Вознесение чиркәве бинасы, 1872 – 1882 еллар” төбәк әһәмиятендәге мэдэни мирас объектынның сак зонасы чикләре **картографик тасвирламасы**

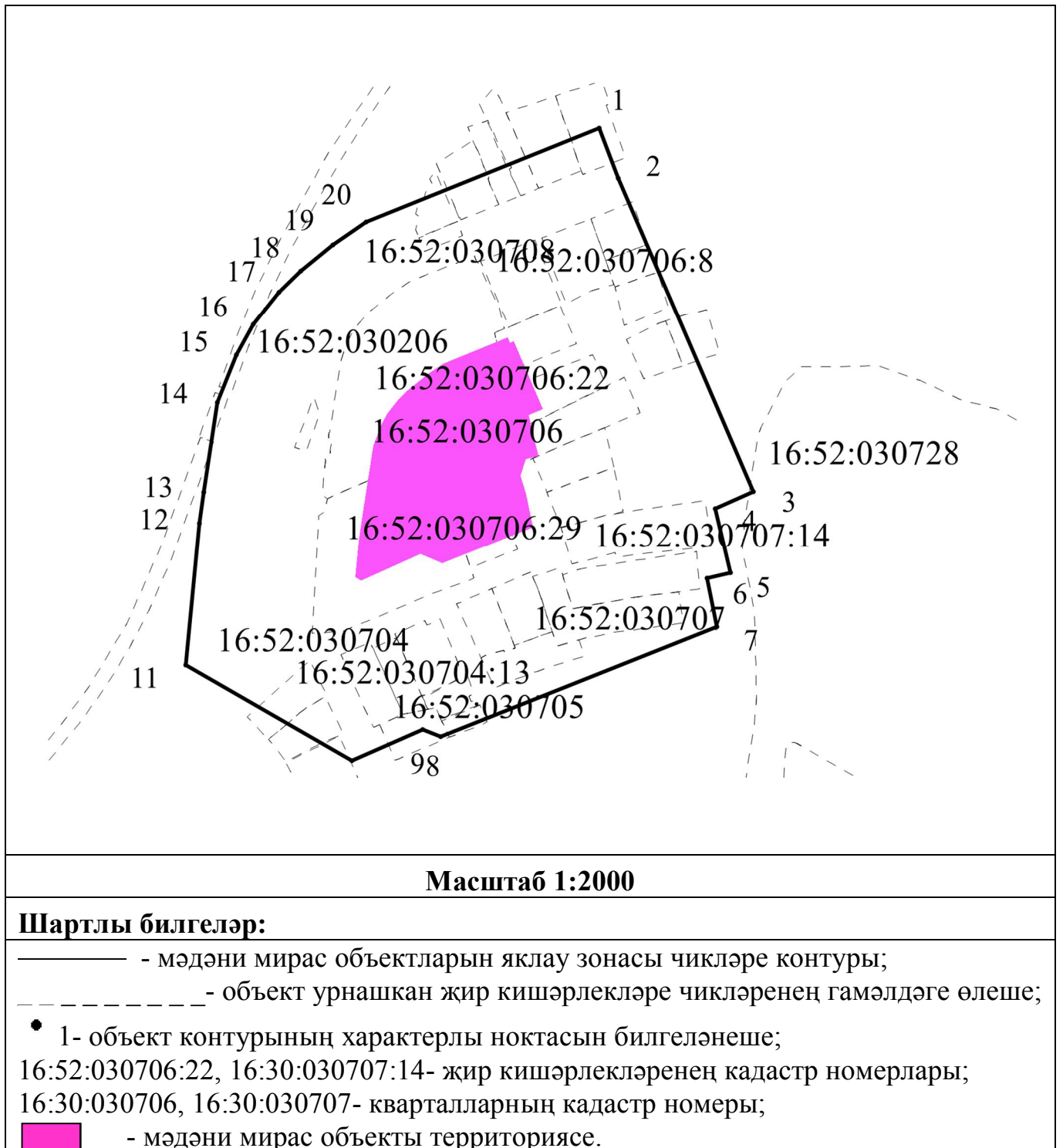
Сак зонасы чиге Татарстан Республикасы Министрлар Кабинетының 2015 елның 19 мартындагы 169 номерлы «Татарстан Республикасының Чаллы шәһәрендә урнашкан төбәк (республика) әһәмияттәге мэдэни мирас объектларының территорияләре чикләрен һәм алардан файдалану режимын билгеләү турында» карары белән расланган “Вознесение чиркәве бинасы, 1872 – 1882 еллар” төбәк әһәмиятендәге мэдэни мирас объекты территориясенен тышкы чигеннән 100 м ераклыкта урнаштырылган.

Чаллы шәһәре, Боровецкое авылы, Чулман проспекты, 27 йорт (Брежнев шәһәре) адресы буенча урнашкан “Вознесение чиркәве бинасы, 1872 – 1882 еллар” төбәк әһәмиятендәге мэдэни мирас объектынның сак зонасы чикләре **характерлы нокталары координаталары исемлеге**

Жир кишәрлегенен майданы <u>97177</u> м <sup>2</sup>		
Чикләренен характерлы нокталарының билгеләнеше	МСК-16 Координаталары, м	
	X	Y
1	2	3
1	474373.16	2324707.56
2	474236.53	2324933.29
3	474172.40	2324881.98
4	474153.43	2324885.14
5	474088.29	2324841.71
6	474073.60	2324827.02
7	474013.14	2324767.60
8	473915.76	2324655.80
9	474088.52	2324514.86
10	474189.19	2324575.98
11	474199.91	2324587.74
12	474204.57	2324585.41

13	474254.00	2324643.83
1	474373.16	2324707.56

2. Чаллы шәһәре, Орловка авылы, Чаллы проспекты, 42 йорт (Брежнев шәһәре) адресы буенча урнашкан “Косьма һәм Дамиан чиркәве бинасы, 1844 ел” төбәк әһәмияттәге мәдәни мирас объектының сак зонасы чикләре картасы (схемасы)



Чаллы шәһәре, Орловка авылы, Чаллы проспекты, 42 йорт (Брежнев шәһәре) адресы буенча урнашкан “Косьма һәм Дамиан чиркәве бинасы, 1844 ел” төбәк әһәмияттәге мәдәни мирас объектының сак зонасы чикләре **картографик тасвирламасы**

Сак зонасы чиге Татарстан Республикасы Министрлар Кабинетының 2015 елның 19 мартындагы 169 номерлы «Татарстан Республикасының Чаллы шәһәрендә урнашкан төбәк (республика) әһәмияттәге мәдәни мирас объектларының территорияләре чикләрен һәм алардан файдалану режимын билгеләү турында» карары белән расланган “Косьма һәм Дамиан чиркәве бинасы, 1844 ел” төбәк әһәмиятендәге мәдәни мирас объекты территориясенә тышкы чигеннән 100 м ераклыкта урнаштырылган.

Чаллы шәһәре, Орловка авылы, Чаллы проспекты, 42 йорт (Брежнев шәһәре) адресы буенча урнашкан “Косьма һәм Дамиан чиркәве бинасы, 1844 ел” төбәк әһәмияттәге мәдәни мирас объектының сак зонасы чикләре **характерлы нокталары координаталары исемлеге**

<b>Жир кишәрлегенә майданы <u>93697</u> м<sup>2</sup></b>		
<b>Чикләренә характерлы нокталарының билгеләнеше</b>	<b>МСК-16 Координаталары, м</b>	
	<b>Х</b>	<b>У</b>
<b>1</b>	<b>2</b>	<b>3</b>
1	467594.51	2321198.94
2	467563.36	2321210.97
3	467369.02	2321295.04
4	467358.47	2321271.26
5	467318.62	2321280.54
6	467314.94	2321266.23
7	467284.97	2321272.30
8	467216.70	2321100.60
9	467221.39	2321089.26
10	467201.81	2321045.33
11	467261.15	2320942.09
12	467349.34	2320950.37
13	467368.68	2320953.01
14	467424.18	2320961.69
15	467453.47	2320973.50
16	467472.65	2320984.02
17	467492.69	2320999.79
18	467505.90	2321013.28
19	467521.87	2321033.32
20	467536.40	2321054.25
1	467594.51	2321198.94

Татарстан Республикасы мәдәни мирас объектларын саклау комитетының «25» майдагы 2020 № 107-П боерыгына 2 кушымта

**Татарстан Республикасы Чаллы шәһәрендә урнашкан төбәк әһәмияттәге мәдәни мирас объектларының сак зоналары чикләрендә жирләрдән файдалану режимы**

Мәдәни мирас объектының сак зонасы чикләрендә аларның параметрларын (биеклеге, этажлар саны, мәйданын) үзгәртеп капитал төзелеш объектларын төзү һәм реконструкцияләү тыела, линия объектларын төзү һәм реконструкцияләү искәrmә булып тора.