



ПРИКАЗ

25.05.2020

БОЕРЫК

№

127-П

Татарстан Республикасы Алабуга муниципаль районында урнашкан мәдәни мирас объектларының сак зоналары чикләренә урнашу урынын әлеге чикләренә Бердәм дәүләт күчемсез мөлкәт реестрын алып бару өчен билгеләнгән координаталар системасында координаталары исемлеген, төбәк әһәмияткә мәдәни мирас объектларының сак зоналары чикләрендә жирләрдән файдалану режимын раслау турында

“Россия Федерациясе халыкларының мәдәни мирас объектлары (тарих һәм мәдәният һәйкәлләре) турында” 2002 елның 25 июнендәге 73-ФЗ номерлы Федераль закон нигезендә боерам:

1. Расларга:

бу боерыкка 1 нче кушымта нигезендә, Татарстан Республикасы Алабуга муниципаль районында урнашкан мәдәни мирас объектларының сак зоналары чикләре урынының әлеге чикләренә координаталары исемлегендә Бердәм дәүләт күчемсез мөлкәт реестрын алып бару өчен билгеләнгән координаталар системасында әлеге чикләренә характерлы нокталары координаталары исемлеге белән график тасвирламасы,

Бу боерыкка 2 нче кушымта нигезендә, Татарстан Республикасы Алабуга муниципаль районында урнашкан мәдәни мирас объектларының сак зоналары чикләрендә жирләрдән файдалану режимы.

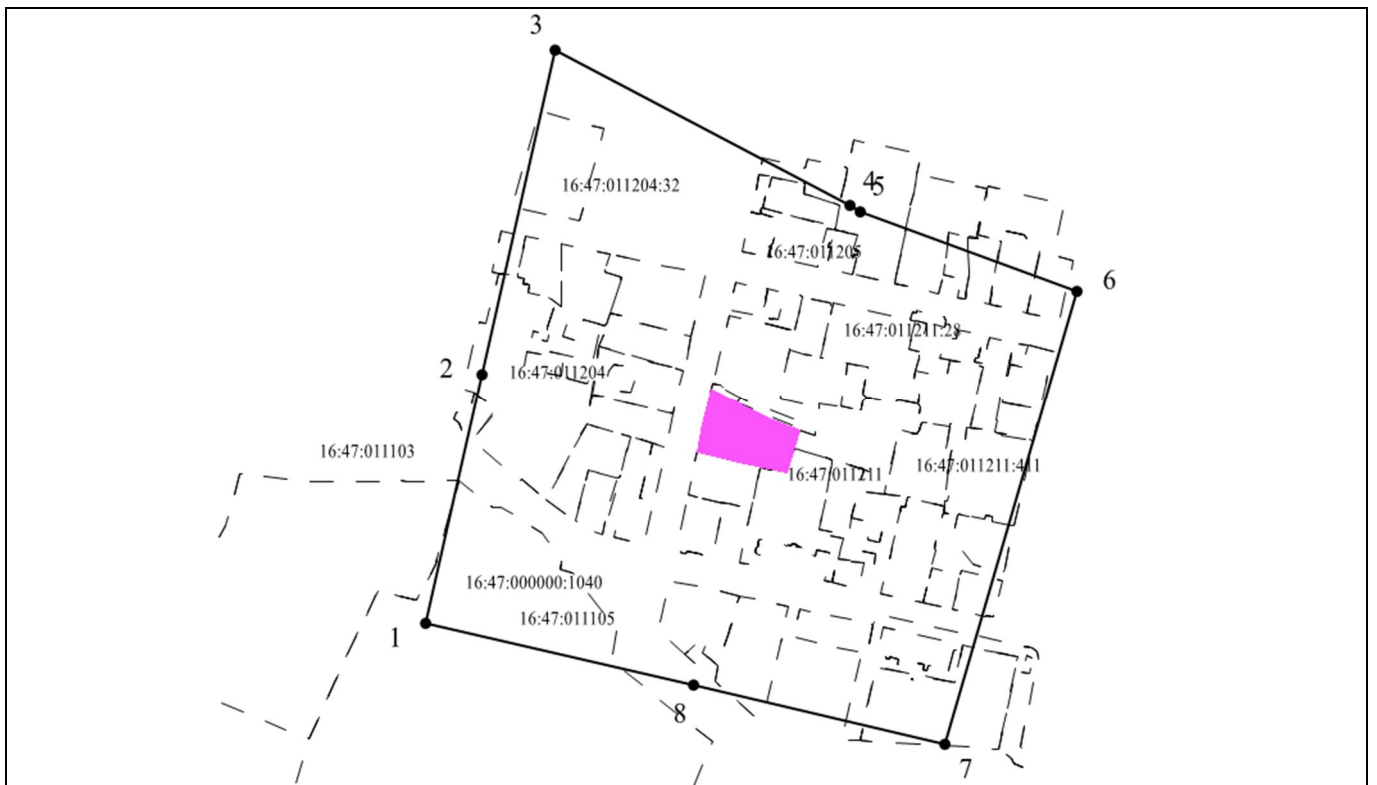
2. Шәһәр төзелешә эшчәнлегә секретарена әлеге боерыкның күчәрмәсен күчемсез мөлкәтнең бердәм дәүләт реестрына тиешле белешмәләр кертү өчен хокукларны теркәү органына жиберергә, шулай ук әлеге боерыкны урнаштыру эшен «Интернет» мәгълүмат-телекоммуникация челтәрендә Татарстан Республикасы Мәдәни мирас объектларын саклау комитетының рәсми сайтында оештырырга.

3. Әлеге боерыкның үтәлешен тикшереп торуну Татарстан Республикасы Мәдәни мирас объектларын саклау комитеты рәисе урынбасары И.И. Шакировка йөкләргә.

Татарстан Республикасы
мәдәни мирас объектларын
саклау комитетының «25»
майдагы 2020 № 127-П
боерыгына 1 кушымта

**Татарстан Республикасы Алабуга муниципаль районында урнашкан
мәдәни мирас объектларының сак зоналары чикләре урынының әлеге
чикләренә координаталары исемлеген Бердәм дәүләт күчемсез мөлкәт
реестрын алып бару өчен билгеләнгән координаталар системасында график
тасвирлау**

1. Алабуга шәһәре, Гассар урамы, 4 йорт адресы буенча урнашкан “Өяз казначылыгы (капка һәм коймалы “Зельва” рестораны)” төбәк әһәмияттәге мәдәни мирас объектының сак зонасы чикләре картасы (схемасы)



Масштаб 1:5000

Шартлы билгеләр:

- - мәдәни мирас объектларын яклау зонасы чикләре контуры;
- - - - - объект урнашкан жир кишәрлекләре чикләренә гамәлдәге өлеше;
- 1- объект контурының характерлы ноктасын билгеләнеше;
- 16:47:011204:32, 16:47:011211:28- жир кишәрлекләренә кадастр номерлары;
- 16:47:011105; 16:47:011211- кварталларның кадастр номеры;
- мәдәни мирас объекты территориясе.

Алабуга шәһәре, Гассар урамы, 4 йорт адресы буенча урнашкан “Өяз казначылыгы

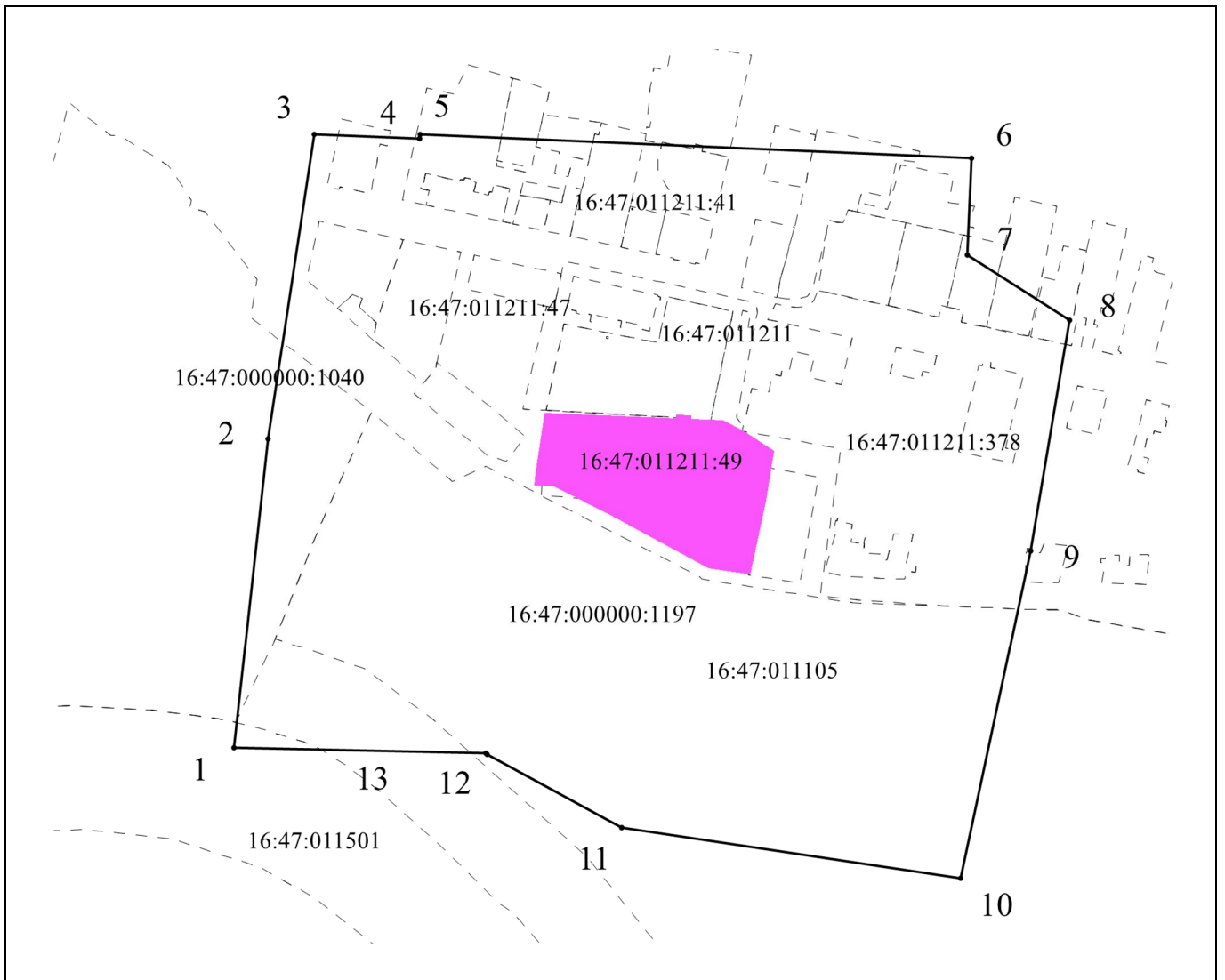
(капка һәм коймалы “Зельва” рестораны”) төбәк эһәмияттәге мэдәни мирас объектының сак зонасы чикләре **картографик тасвирламасы**

Сак зонасы чиге Татарстан Республикасы Министрлар Кабинетының 2016 елның 26 декабрендәге 1125 номерлы «Татарстан Республикасының Алабуга шәһәре территориясендә урнашкан төбәк (республика) эһәмияттәге мэдәни мирас объектларының территорияләре чикләрен һәм алардан файдалану режимын билгеләү турында» карары белән расланган урнашкан “Өяз казначылыгы (капка һәм коймалы “Зельва” рестораны”) төбәк эһәмиятендәге мэдәни мирас объекты территориясенә тышкы чигеннән 150 м ераклыкта урнаштырылган.

Алабуга шәһәре, Гассар урамы, 4 йорт адресы буенча урнашкан “Өяз казначылыгы (капка һәм коймалы “Зельва” рестораны”) төбәк эһәмияттәге мэдәни мирас объектының сак зонасы чикләре **характерлы нокталары координаталары исемлегенә**

Жир кишәрлегенә майданы <u>124291</u> м²		
Чикләренә характерлы нокталарының билгеләнеше	МСК-16 Координаталары, м	
	Х	У
1	2	3
1	471885.12	2301225.08
2	472049.16	2301261.89
3	472263.07	2301310.41
4	472160.79	2301504.79
5	472156.91	2301511.93
6	472103.82	2301655.11
7	471805.63	2301567.71
8	471844.09	2301402.07
1	471885.12	2301225.08

2. Алабуга шәһәре, Яр буге урамы, 14 йорт адресы буенча урнашкан “Манаралы Спас соборы. 1820 елда төзелгән” төбәк әһәмиятендәге мәдәни мирас объектның сак зонасы чикләре **картасы (схемасы)**



Масштаб 1:2000

Шартлы билегләр:

- - мәдәни мирас объектларын яклау зонасы чикләре контуры;
- - объект урнашкан җир кишәрлекләре чикләренең гамәлдәге өлеше;
- 1- объект контурының характерлы ноктасын билгеләнеше;
- 16:47:011211:47, 16:47:011211:378- җир кишәрлекләренең кадастр номерлары;
- 16:47:011501; 16:47:011211- кварталларның кадастр номеры;
- мәдәни мирас объекты территориясе.

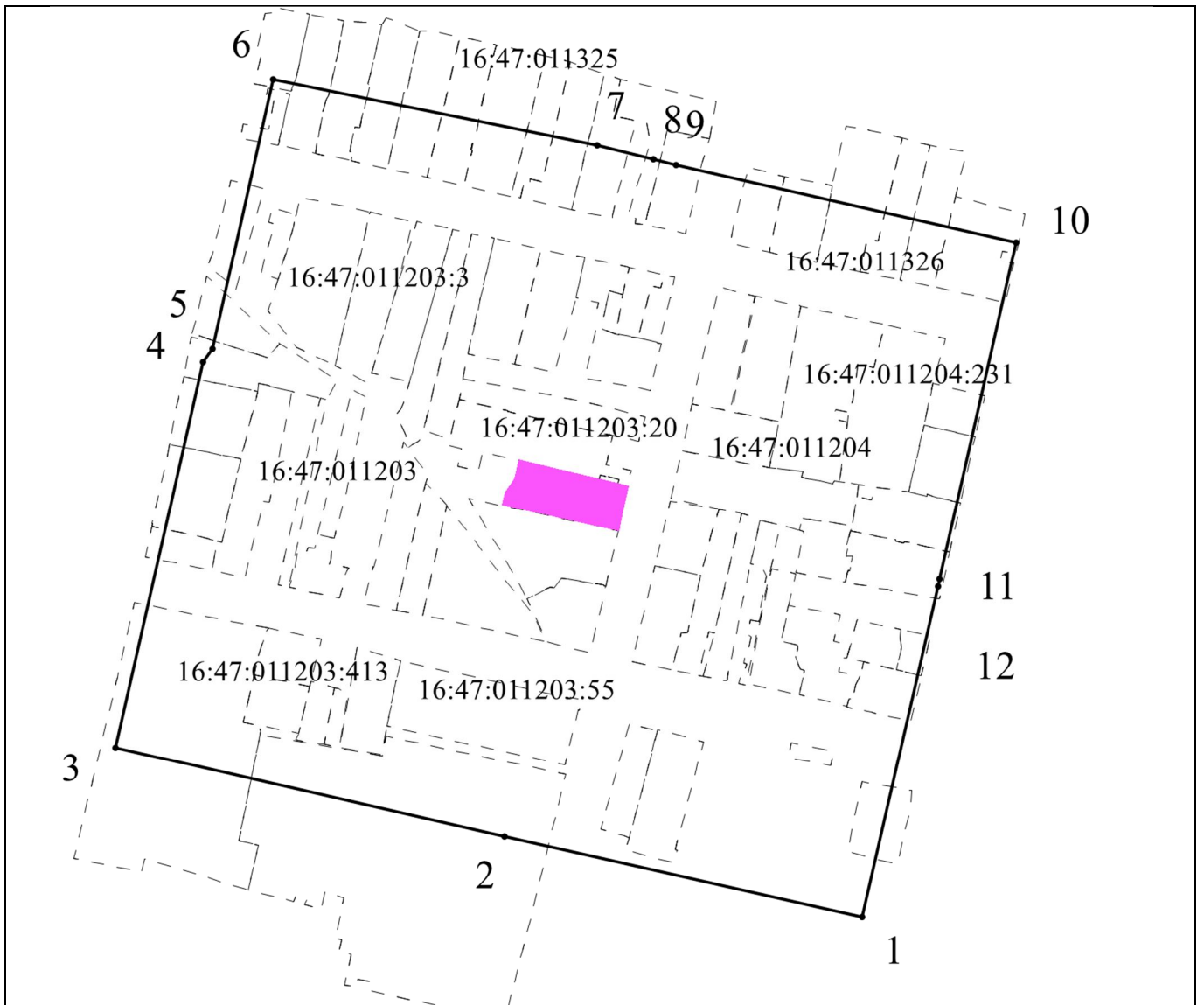
Алабуга шәһәре, Яр бие урамы, 14 йорт адресы буенча урнашкан “Манаралы Спас соборы. 1820 елда төзелгән” төбәк әһәмиятендәге мәдәни мирас объектынның сак зонасы чикләре **картографик тасвирламасы**

Сак зонасы чиге Татарстан Республикасы Министрлар Кабинетының 2016 елның 26 декабрендәге 1125 номерлы «Татарстан Республикасының Алабуга шәһәре территориясендә урнашкан төбәк (республика) әһәмияттәге мәдәни мирас объектларының территорияләре чикләрен һәм алардан файдалану режимын билгеләү турында» карары белән расланган урнашкан **“Өяз казначылыгы (капка һәм коймалы “Зельва” рестораны)”** төбәк әһәмиятендәге мәдәни мирас объектын территориясенә тышкы чигеннән 150 м ераклыкта урнаштырылган.

Алабуга шәһәре, Яр бие урамы, 14 йорт адресы буенча урнашкан “Манаралы Спас соборы. 1820 елда төзелгән” төбәк әһәмиятендәге мәдәни мирас объектынның сак зонасы чикләре **характерлы нокталары координаталары исемлегенә**

Жир кишәрлегенә майданы <u>153552</u> м²		
Чикләренә характерлы нокталарының билгеләнеше	МСК-16 Координаталары, м	
	Х	У
1	2	3
1	471619.42	2301338.38
2	471791.77	2301357.53
3	471961.48	2301383.06
4	471959.01	2301441.82
5	471961.17	2301441.92
6	471948.22	2301748.89
7	471894.18	2301746.65
8	471858.03	2301803.41
9	471729.25	2301781.67
10	471547.09	2301742.80
11	471575.32	2301554.06
12	471615.96	2301479.39
13	471616.39	2301478.55
1	471619.42	2301338.38

3. Алабуга шәһәре, Говоров урамы, 9, 11 йорт адреслары буенча урнашкан “Өзерләү-сәүдә утары, XIX гасырның II яртысы, торак йорт, флигель” төбәк әһәмияттәге мәдәни мирас объектынның сак зонасы чикләре картасы (схемасы)



Масштаб 1:2000

Шартлы билгеләр:

- - мәдәни мирас объектларын яклау зонасы чикләре контуры;
- - объект урнашкан җир кишәрлекләре чикләренең гамәлдәге өлеше;
- 1- объект контурының характерлы ноктасын билгеләнеше;
- 16:47:011203:20, 16:47:011204:231- җир кишәрлекләренең кадастр номерлары;
- 16:47:011204; 16:47:011203- кварталларның кадастр номеры;
- мәдәни мирас объекты территориясе.

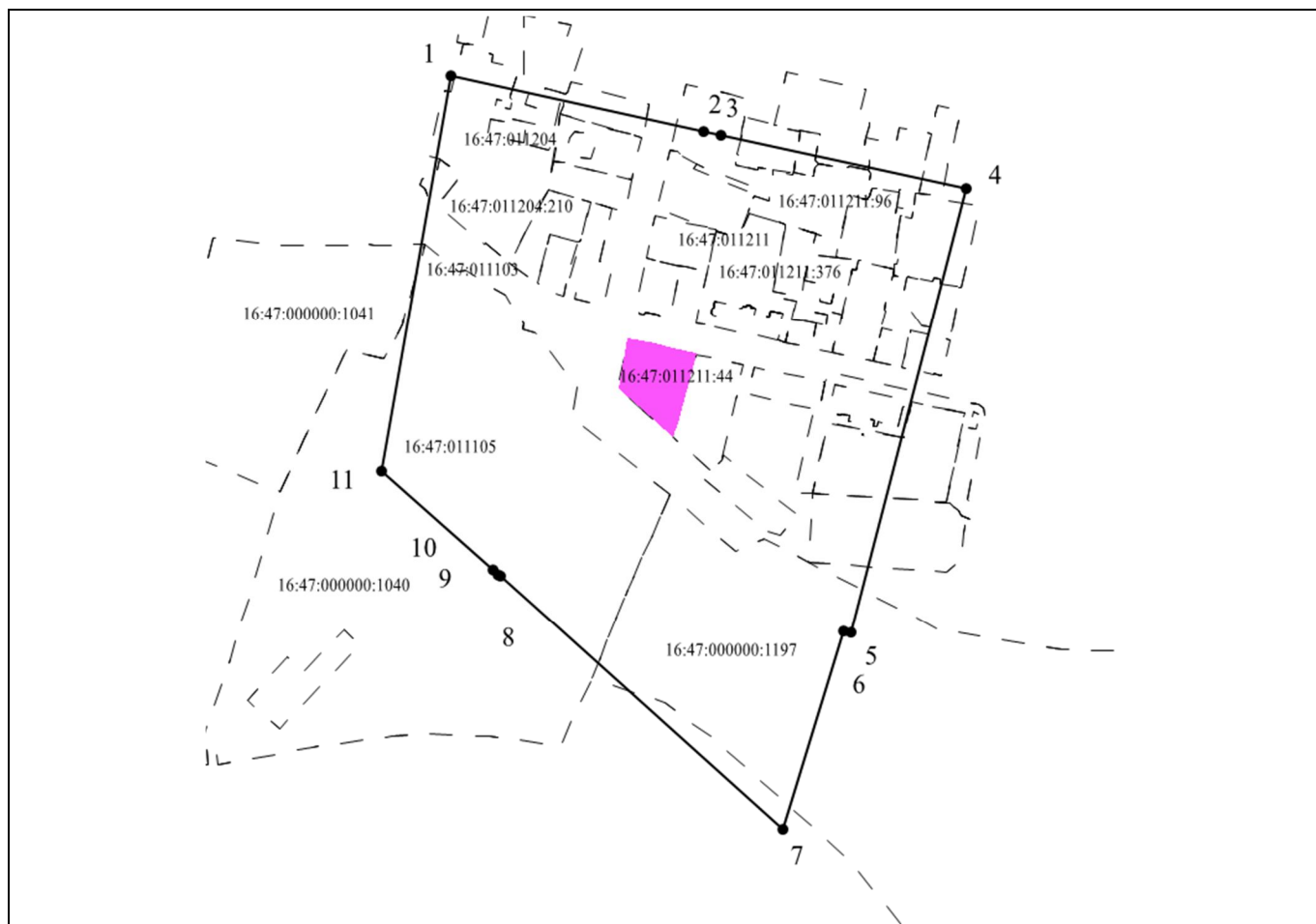
Алабуга шәһәре, Говоров урамы, 9, 11 йорт адреслары буенча урнашкан “Өзерләү-сәүдә утары, XIX гасырның II яртысы, торак йорт, флигель” төбәк әһәмияттәге мәдәни мирас объектының сак зонасы чикләре **картографик тасвирламасы**

Сак зонасы чиге Татарстан Республикасы Министрлар Кабинетының 2016 елның 26 декабрендәге 1125 номерлы «Татарстан Республикасының Алабуга шәһәре территориясендә урнашкан төбәк (республика) әһәмияттәге мәдәни мирас объектларының территорияләре чикләрен һәм алардан файдалану режимын билгеләү турында» карары белән расланган урнашкан “Өзерләү-сәүдә утары, XIX гасырның II яртысы, торак йорт, флигель” төбәк әһәмиятендәге мәдәни мирас объекты территориясенә тышкы чигеннән 150 м ераклыкта урнаштырылган.

Алабуга шәһәре, Говоров урамы, 9, 11 йорт адреслары буенча урнашкан “Өзерләү-сәүдә утары, XIX гасырның II яртысы, торак йорт, флигель” төбәк әһәмияттәге мәдәни мирас объектының сак зонасы чикләре **характерлы нокталары координаталары исемлегенә**

Жир кишәрлегенә майданы <u>113703</u> м²		
Чикләренә характерлы нокталарының билгеләнеше	МСК-16 Координаталары, м	
	X	Y
1	2	3
1	472235.99	2301431.60
2	472273.42	2301265.54
3	472314.82	2301084.98
4	472493.46	2301125.74
5	472499.82	2301129.98
6	472624.76	2301158.27
7	472594.06	2301308.62
8	472587.76	2301334.62
9	472585.15	2301345.08
10	472549.13	2301502.87
11	472392.98	2301467.19
12	472389.51	2301466.51
1	472235.99	2301431.60

4. Алабуга шәһәре, Большая Покровская урамы, 2, 4 йорт адресы буенча урнашкан “Акционерлык жәмгыяте биналары комплексы, XIX гасырның I яртысы, торак йорт, флигель” төбәк әһәмияттәге мәдәни мирас объектының сак зонасы чикләре картасы (схемасы)



Масштаб 1:5000

Шартлы билгеләр:

————— - мәдәни мирас объектларын яклау зонасы чикләре контуры;
 - - - - - объект урнашкан жир кишәрлекләре чикләренәң гамәлдәге өлеше;

• 1- объект контурының характерлы ноктасын билгеләнеше;
 16:47:011211:96, 16:47:000000:1040- жир кишәрлекләренәң кадастр номерлары;
 16:47:011211; 16:47:011103- кварталларның кадастр номеры;
 ■ - мәдәни мирас объекты территориясе.

Алабуга шәһәре, Большая Покровская урамы, 2, 4 йорт адресы буенча урнашкан “Акционерлык жәмгыяте биналары комплексы, XIX гасырның I яртысы, торак йорт, флигель” төбәк әһәмияттәге мәдәни мирас объектының сак зонасы чикләре **картографик тасвирламасы**

Сак зонасы чиге Татарстан Республикасы Министрлар Кабинетының 2016 елның 26 декабрендәге 1125 од номерлы «Татарстан Республикасының Алабуга шәһәре территориясендә урнашкан төбәк (республика) әһәмияттәге мәдәни мирас объектларының территорияләре чикләрен һәм алардан файдалану режимын билгеләү турында» карары белән расланган урнашкан “Акционерлык жәмгыяте биналары комплексы, XIX гасырның I яртысы, торак йорт, флигель” төбәк әһәмиятендәге мәдәни мирас объекты территориясенә тышкы чигеннән 150 м ераклыкта урнаштырылган.

Алабуга шәһәре, Большая Покровская урамы, 2, 4 йорт адресы буенча урнашкан “Акционерлык жәмгыяте биналары комплексы, XIX гасырның I яртысы, торак йорт, флигель” төбәк әһәмияттәге мәдәни мирас объектының сак зонасы чикләре **характерлы нокталары координаталары исемлегенә**

Жир кишәрлегенә майданы <u>126394</u> м²		
Чикләренә характерлы нокталарының билгеләнеше	МСК-16 Координаталары, м	
	X	Y
1	2	3
1	472093.99	2301264.92
2	472056.28	2301437.10
3	472053.55	2301448.90
4	472016.67	2301616.61
5	471711.77	2301538.15
6	471712.98	2301532.88
7	471577.72	2301491.93
8	471751.23	2301298.21
9	471752.25	2301296.97
10	471755.61	2301293.10
11	471823.48	2301217.40
1	472093.99	2301264.92

Татарстан Республикасы
мәдәни мирас объектларын
саклау комитетының «25»
майдагы 2020 № 127-П
боерыгына 2 кушымта

**Татарстан Республикасы Алабуга муниципаль районында урнашкан
төбәк әһәмияттәге мәдәни мирас объектларының яклау зоналары чикләрендә
жирләрдән файдалану режимы**

Мәдәни мирас объектының сак зонасы чикләрендә аларның параметрларын (биеклеге, этажлар саны, майданын) үзгәртеп капитал төзелеш объектларын төзү һәм реконструкцияләү тыела, линия объектларын төзү һәм реконструкцияләү искәrmә булып тора.