



**ПРИКАЗ**

25.05.2020

**БОЕРЫК**

№

125-П

Татарстан Республикасы Алабуга муниципаль районында урнашкан мэдәни мирас объектларының сак зоналары чикләренең урнашу урынын әлеге чикләрнең Бердәм дәүләт күчемсез мөлкәт реестрын алып бару өчен билгеләнгән координаталар системасында координаталары исемлеген, төбәк әһәмияттәге мэдәни мирас объектларының сак зоналары чикләрендә жирләрдән файдалану режимын раслау турында

“Россия Федерациясе халыкларының мэдәни мирас объектлары (тарих һәм мәдәният һәйкәлләре) турында” 2002 елның 25 июнендәге 73-ФЗ номерлы Федераль закон нигезендә боерам:

1. Расларга:

бу боерыкка 1 нче кушымта нигезендә, Татарстан Республикасы Алабуга муниципаль районында урнашкан мэдәни мирас объектларының сак зоналары чикләре урынының әлеге чикләрнең координаталары исемлегендә Бердәм дәүләт күчемсез мөлкәт реестрын алып бару өчен билгеләнгән координаталар системасында әлеге чикләрнең характерлы нокталары координаталары исемлеге белән график тасвирламасы,

Бу боерыкка 2 нче кушымта нигезендә, Татарстан Республикасы Алабуга муниципаль районында урнашкан мэдәни мирас объектларының сак зоналары чикләрендә жирләрдән файдалану режимы.

2. Шәһәр төзелеше эшчәнлеген секретарена әлеге боерыкның күчермәсен күчемсез мөлкәтнең бердәм дәүләт реестрына тиешле белешмәләр кертү өчен хокукларны теркәү органына жиберергә, шулай ук әлеге боерыкны урнаштыру эшен «Интернет» мәгълүмат-телекоммуникация челтәрендә Татарстан Республикасы Мэдәни мирас объектларын саклау комитетының рәсми сайтында оештырырга.

3. Әлеге боерыкның үтәлешен тикшереп торуны Татарстан Республикасы Мәдәни мирас объектларын саклау комитеты рәисе урынбасары И.И. Шакировка йөкләргә.

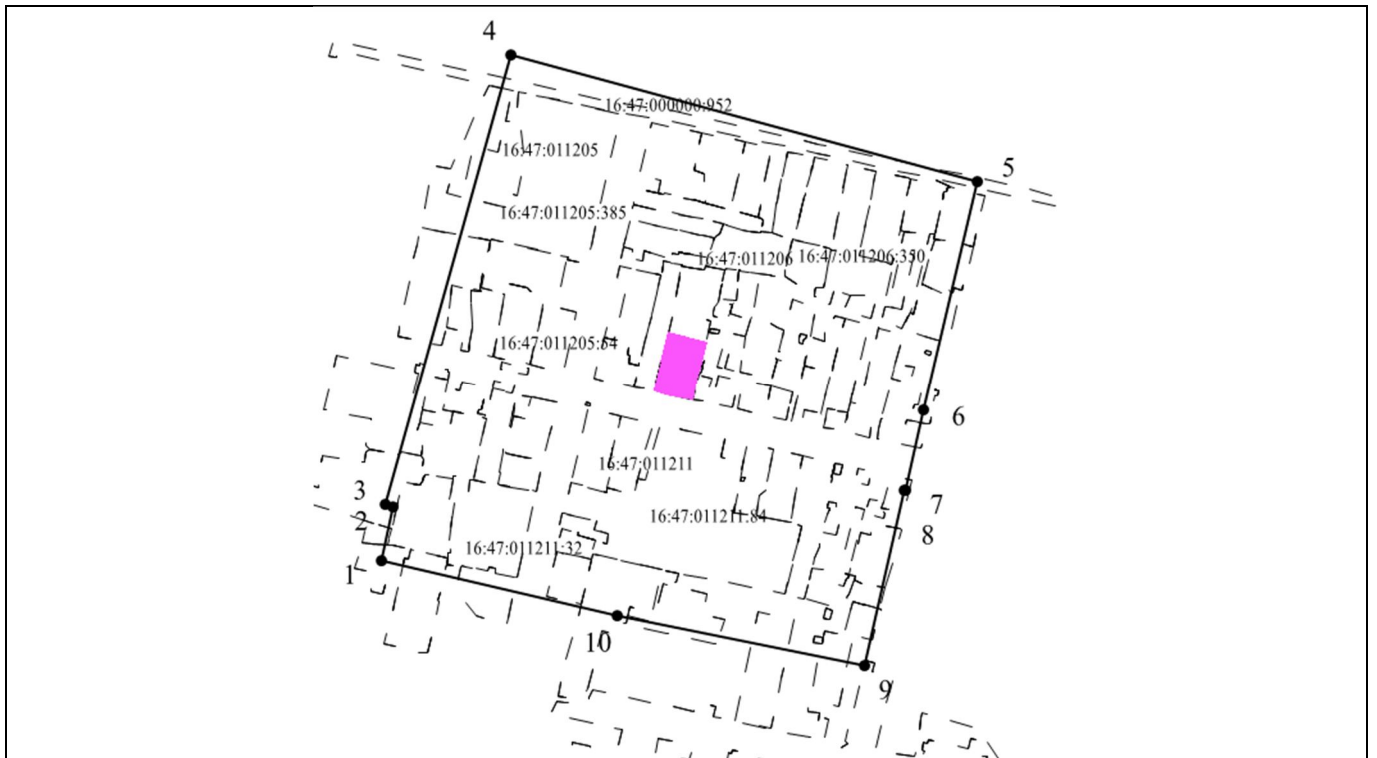
Рәис

И.Н.Гуцин

Татарстан Республикасы  
мәдәни мирас объектларын  
саклау комитетының «25»  
майдагы 2020 № 125-П  
боерыгына 1 кушымта

**Татарстан Республикасы Алабуга муниципаль районында урнашкан  
мәдәни мирас объектларының сак зоналары чикләре урынының әлеге  
чикләренң координаталары исемлеген Бердәм дәүләт күчемсез мөлкәт  
реестрын алып бару өчен билгеләнгән координаталар системасында график  
тасвирлау**

1. Алабуга шәһәре, Казан урамы, 31 йорт адресы буенча урнашкан “Мещан Новиковның торак йорты, 1810 ел” төбәк (муниципаль) әһәмияттәге мәдәни мирас объектының сак зонасы чикләре картасы (схемасы)



**Масштаб 1:5000**

**Шартлы билгеләр:**

- - мәдәни мирас объектларын яклау зонасы чикләре контуры;
- - объект урнашкан җир кишәрлекләре чикләренең гамәлдәге өлеше;
- 1- объект контурының характерлы ноктасын билгеләнеше;
- 16:47:011205:54, 16:47:011206:350- җир кишәрлекләренең кадастр номерлары;
- 16:47:011206; 16:47:011205- кварталларның кадастр номеры;
- мәдәни мирас объекты территориясе.

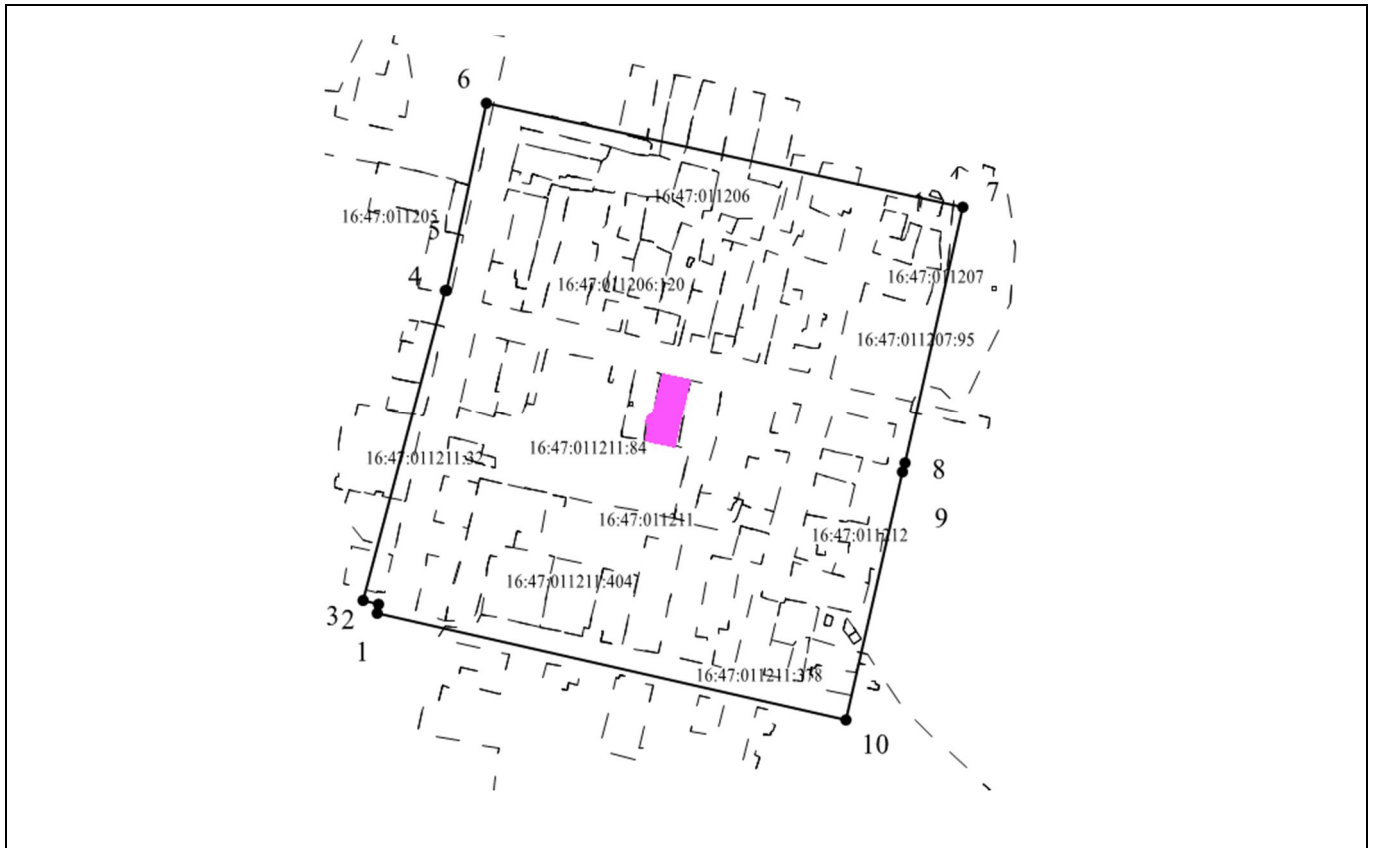
Алабуга шәһәре, Казан урамы, 31 йорт адресы буенча урнашкан “Мещан Новиковның торак йорты, 1810 ел” төбәк (муниципаль) әһәмияттәге мәдәни мирас объектының сак зонасы чикләре **картографик тасвирламасы**

Сак зонасы чиге Татарстан Республикасы Министрлар Кабинетының 2017 елның 12 июлендәге 555 номерлы «Татарстан Республикасының Алабуга шәһәре территориясендә урнашкан төбәк (республика) әһәмияттәге мәдәни мирас объектларының территорияләре чикләрен һәм алардан файдалану режимын билгеләү турында» карары белән расланган урнашкан “Мещанин Новиковның торак йорты, 1810 ел” төбәк әһәмиятендәге мәдәни мирас объекты территориясенен тышкы чигеннән 100 м ераклыкта урнаштырылган.

Алабуга шәһәре, Казан урамы, 31 йорт адресы буенча урнашкан “Мещан Новиковның торак йорты, 1810 ел” төбәк (муниципаль) әһәмияттәге мәдәни мирас объектының сак зонасы чикләре **характерлы нокталары координаталары исемлеге**

<b>Жир кишәрлегенен майданы <u>110395</u> м<sup>2</sup></b>		
<b>Чикләренен характерлы нокталарының билгеләнеше</b>	<b>МСК-16 Координаталары, м</b>	
	<b>X</b>	<b>Y</b>
<b>1</b>	<b>2</b>	<b>3</b>
1	471960.41	2301523.33
2	471995.31	2301531.63
3	471997.21	2301526.21
4	472295.09	2301608.92
5	472211.32	2301917.78
6	472060.00	2301882.14
7	472007.01	2301869.71
8	472006.55	2301869.22
9	471890.32	2301842.60
10	471924.05	2301679.86
1	471960.41	2301523.33

2. Алабуга шәһәре, Казан урамы, 40 йорт адресы буенча урнашкан “Сәүдәгәр Бусыгинның капкалы йорты, 1888 ел” төбәк (муниципаль) әһәмияттәге мәдәни мирас объектынның сак зонасы чикләре картасы (схемасы)



**Масштаб 1:5000**

**Шартлы билгеләр:**

————— - мәдәни мирас объектларын яклау зонасы чикләре контуры;

- - - - - объект урнашкан жир кишәрлекләре чикләренәң гамәлдәге өлеше;

• 1- объект контурының характерлы ноктасын билгеләнеше;

16:47:011206:120, 16:47:011211:84- жир кишәрлекләренәң кадастр номерлары;

16:47:011206; 16:47:011211- кварталларның кадастр номеры;

■ - мәдәни мирас объекты территориясе.

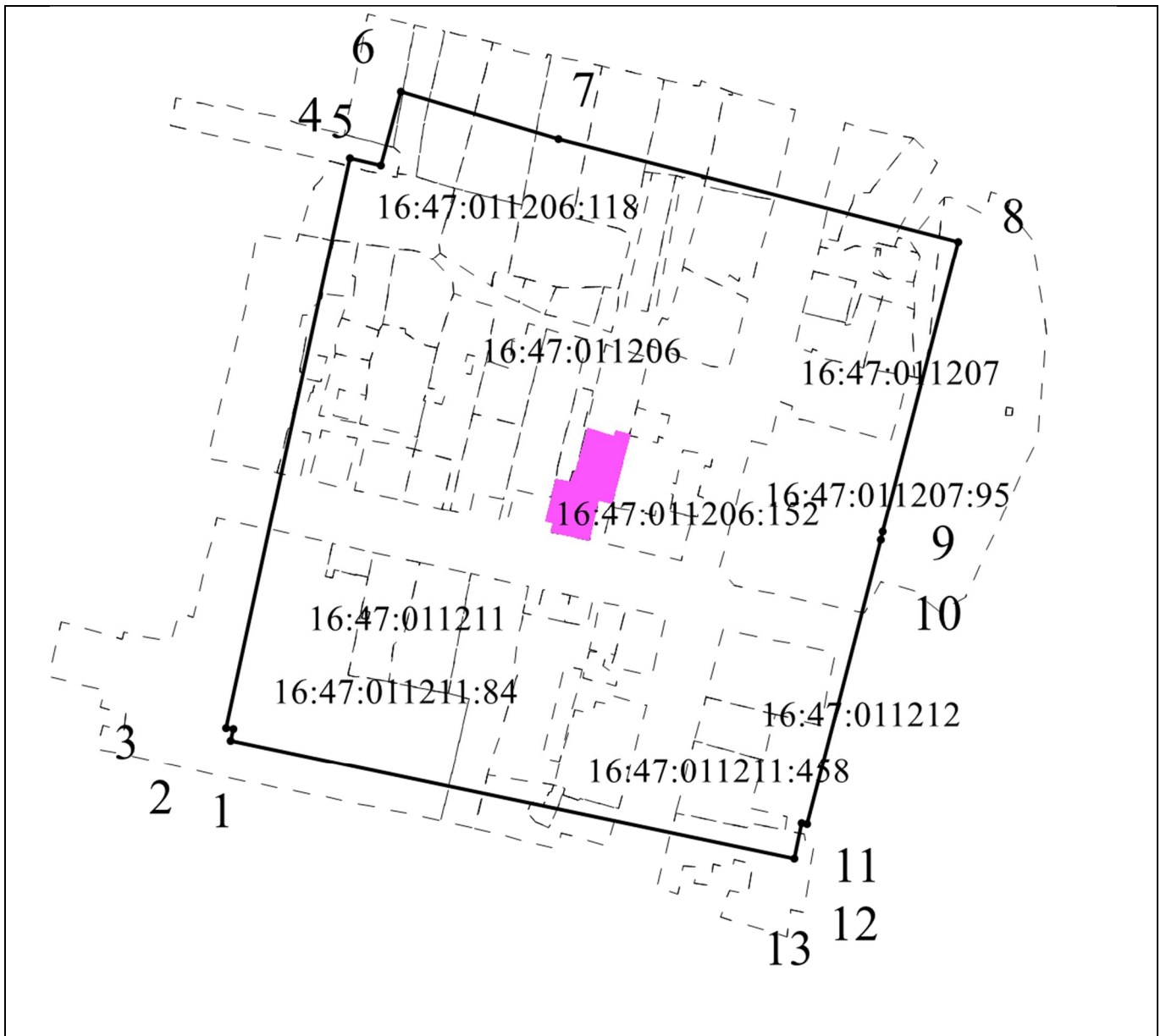
Алабуга шәһәре, Казан урамы, 40 йорт адресы буенча урнашкан “Сәүдәгәр Бусыгинның капкалы йорты, 1888 ел” төбәк (муниципаль) эһәмияттәге мәдәни мирас объектынның сак зонасы чикләре **картографик тасвирламасы**

Сак зонасы чиге Татарстан Республикасы Министрлар Кабинетының 2017 елның 12 июлендәге 555 номерлы «Татарстан Республикасының Алабуга шәһәре территориясендә урнашкан төбәк (республика) эһәмияттәге мәдәни мирас объектларының территорияләре чикләрен һәм алардан файдалану режимын билгеләү турында» карары белән расланган урнашкан “Сәүдәгәр Бусыгинның капкалы йорты, 1888 ел” төбәк эһәмиятендәге мәдәни мирас объекты территориясенә тышкы чигеннән 100 м ераклыкта урнаштырылган.

Алабуга шәһәре, Казан урамы, 40 йорт адресы буенча урнашкан “Сәүдәгәр Бусыгинның капкалы йорты, 1888 ел” төбәк (муниципаль) эһәмияттәге мәдәни мирас объектынның сак зонасы чикләре **характерлы нокталары координаталары исемлегенә**

<b>Жир кишәрлегенә майданы <u>111745</u> м<sup>2</sup></b>		
<b>Чикләренә характерлы нокталарының билгеләнеше</b>	<b>МСК-16 Координаталары, м</b>	
	<b>Х</b>	<b>У</b>
<b>1</b>	<b>2</b>	<b>3</b>
1	471875.15	2301595.25
2	471881.54	2301596.57
3	471883.51	2301586.26
4	472088.40	2301640.63
5	472089.06	2301641.41
6	472212.59	2301667.46
7	472144.04	2301981.25
8	471974.66	2301943.30
9	471968.57	2301941.93
10	471804.95	2301904.86
1	471875.15	2301595.25

3. Алабуга шәһәре, Казан урамы, 43 йорт адресы буенча урнашкан “Мещан Попов йорты, XIX гасыр” жирле муниципаль) әһәмияттәге мәдәни мирас объектының сак зонасы чикләре картасы (схемасы)




**Масштаб 1:2000**

**Шартлы билгеләр:**

————— - мәдәни мирас объектларын яклау зонасы чикләре контуры;  
 - - - - - объект урнашкан жир кишәрлекләре чикләренәң гамәлдәге өлеше;

• 1- объект контурының характерлы ноктасын билгеләнеше;  
 16:47:011206:118, 16:47:011207:95- жир кишәрлекләренәң кадастр номерлары;  
 16:47:011206; 16:47:011207- кварталларның кадастр номеры;

 - мәдәни мирас объекты территориясе.

Алабуга шәһәре, Казан урамы, 43 йорт адресы буенча урнашкан “Мещан Попов йорты, XIX гасыр” жирле муниципаль) әһәмияттәге мәдәни мирас объектының сак зонасы чикләре **картографик тасвирламасы**

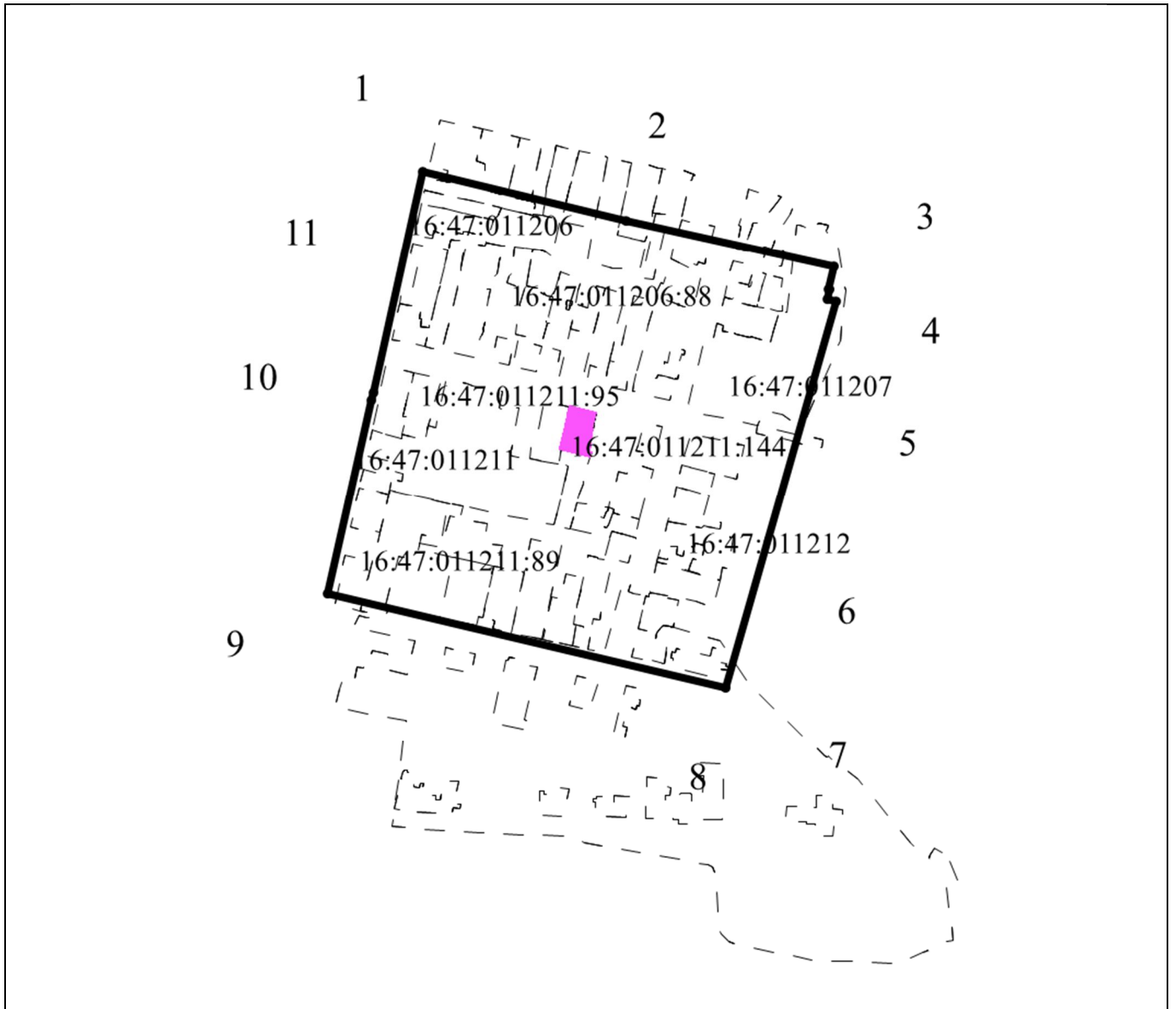
Сак зонасы чиге Татарстан Республикасы Министрлар Кабинетының 2017 елның 12 июлендәге 555 номерлы «Татарстан Республикасының Алабуга шәһәре территориясендә урнашкан төбәк (республика) әһәмияттәге мәдәни мирас объектларының территорияләре чикләрен һәм алардан файдалану режимын билгеләү турында» карары белән расланган урнашкан “Мещан Попов йорты, XIX гасыр” төбәк әһәмиятендәге мәдәни мирас объекты территориясенә тышкы чигеннән 100 м ераклыкта урнаштырылган.

Алабуга шәһәре, Казан урамы, 43 йорт адресы буенча урнашкан “Мещан Попов йорты, XIX гасыр” жирле муниципаль) әһәмияттәге мәдәни мирас объектының сак зонасы чикләре **характерлы нокталары координаталары исемлегенә**

<b>Жир кишәрлегенә майданы <u>53748</u> м<sup>2</sup></b>		
<b>Чикләренә характерлы нокталарының билгеләнеше</b>	<b>МСК-16 Координаталары, м</b>	
	<b>X</b>	<b>Y</b>
<b>1</b>	<b>2</b>	<b>3</b>
1	471967.56	2301712.54
2	471971.88	2301713.49
3	471972.43	2301711.00
4	472184.26	2301757.02
5	472181.71	2301768.50
6	472209.05	2301775.95
7	472191.39	2301834.41
8	472153.00	2301983.09
9	472045.08	2301955.11
10	472042.02	2301954.32
11	471936.35	2301926.95
12	471936.78	2301925.09
13	471923.43	2301922.12
1	471967.56	2301712.54



4. Алабуга шәһәре, Казан урамы, 42 йорт адресы буенча урнашкан “Торак йорт, XIX гасырның 2 яртысы” төбәк (муниципаль) әһәмияттәге мәдәни мирас объектының сак зонасы чикләре картасы (схемасы)



**Масштаб 1:5000**

**Шартлы билгеләр:**

————— - мәдәни мирас объектларын яклау зонасы чикләре контуры;  
 - - - - - объект урнашкан җир кишәрлекләре чикләренең гамәлдәге өлеше;

- 1- объект контурының характерлы ноктасын билгеләнеше;  
 16:47:011211:144, 16:47:011206:88- җир кишәрлекләренең кадастр номерлары;  
 16:47:011211; 16:47:011212- кварталның кадастр номеры;
- мәдәни мирас объекты территориясе.

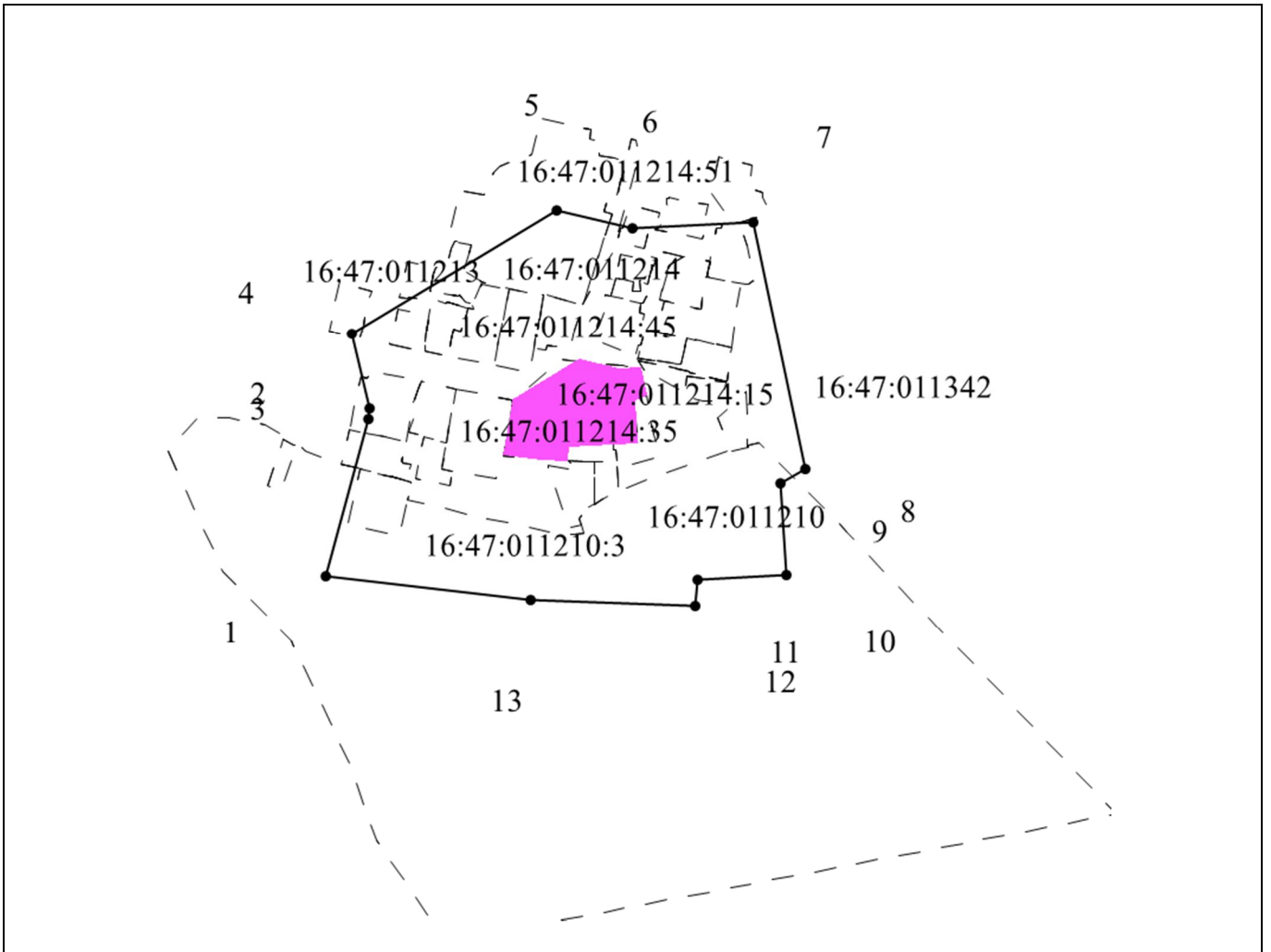
Алабуга шәһәре, Казан урамы, 42 йорт адресы буенча урнашкан “Торак йорт, XIX гасырның 2 яртысы” төбәк (муниципаль) әһәмияттәге мәдәни мирас объектының сак зонасы чикләре **картографик тасвирламасы**

Сак зонасы чиге Татарстан Республикасы Министрлар Кабинетының 2017 елның 12 июлендәге 555 номерлы «Татарстан Республикасының Алабуга шәһәре территориясендә урнашкан төбәк (республика) әһәмияттәге мәдәни мирас объектларының территорияләре чикләрен һәм алардан файдалану режимын билгеләү турында» карары белән расланган урнашкан “Торак йорт, XIX гасырның 2 яртысы” төбәк әһәмиятендәге мәдәни мирас объекты территориясенә тышкы чигеннән 100 м ераклыкта урнаштырылган.

Алабуга шәһәре, Казан урамы, 42 йорт адресы буенча урнашкан “Торак йорт, XIX гасырның 2 яртысы” төбәк (муниципаль) әһәмияттәге мәдәни мирас объектының сак зонасы чикләре **характерлы нокталары координаталары исемлеге**

<b>Жир кишәрлеген майданы <u>109100</u> м<sup>2</sup></b>		
<b>Чикләрен характерлы нокталарының билгеләнеше</b>	<b>МСК-16 Координаталары, м</b>	
	<b>X</b>	<b>Y</b>
<b>1</b>	<b>2</b>	<b>3</b>
1	472211.55	2301688.94
2	472173.27	2301846.22
3	472137.14	2302007.20
4	472120.11	2302002.82
5	472119.77	2302004.16
6	472111.85	2302002.09
7	472110.46	2302009.30
8	471811.86	2301923.43
9	471884.09	2301615.13
10	472034.62	2301649.29
11	472040.34	2301650.58
1	472211.55	2301688.94

5. Алабуга шәһәре, Большая Покровская урамы, 42 йорт адресы буенча урнашкан “Элеккеге Покров чиркәве бинасы. 1810 елда төзелгән” төбәк әһәмияттәге мәдәни мирас объектының сак зонасы чикләре **картасы (схемасы)**



**Масштаб 1:5000**

**Шартлы билгеләр:**

- - мәдәни мирас объектларын яклау зонасы чикләре;
- - - - - - - - объект урнашкан жир кишәрлекләре чикләренә гамәлдәге өлеше;
- 1- объект контурының характерлы ноктасын билгеләнеше;
- 16:47:011214:15, 16:47:011210:3- жир кишәрлекләренә кадастр номерлары;
- 16:47:011214; 16:47:011210- кварталның кадастр номеры;
- мәдәни мирас объектының территориясе.

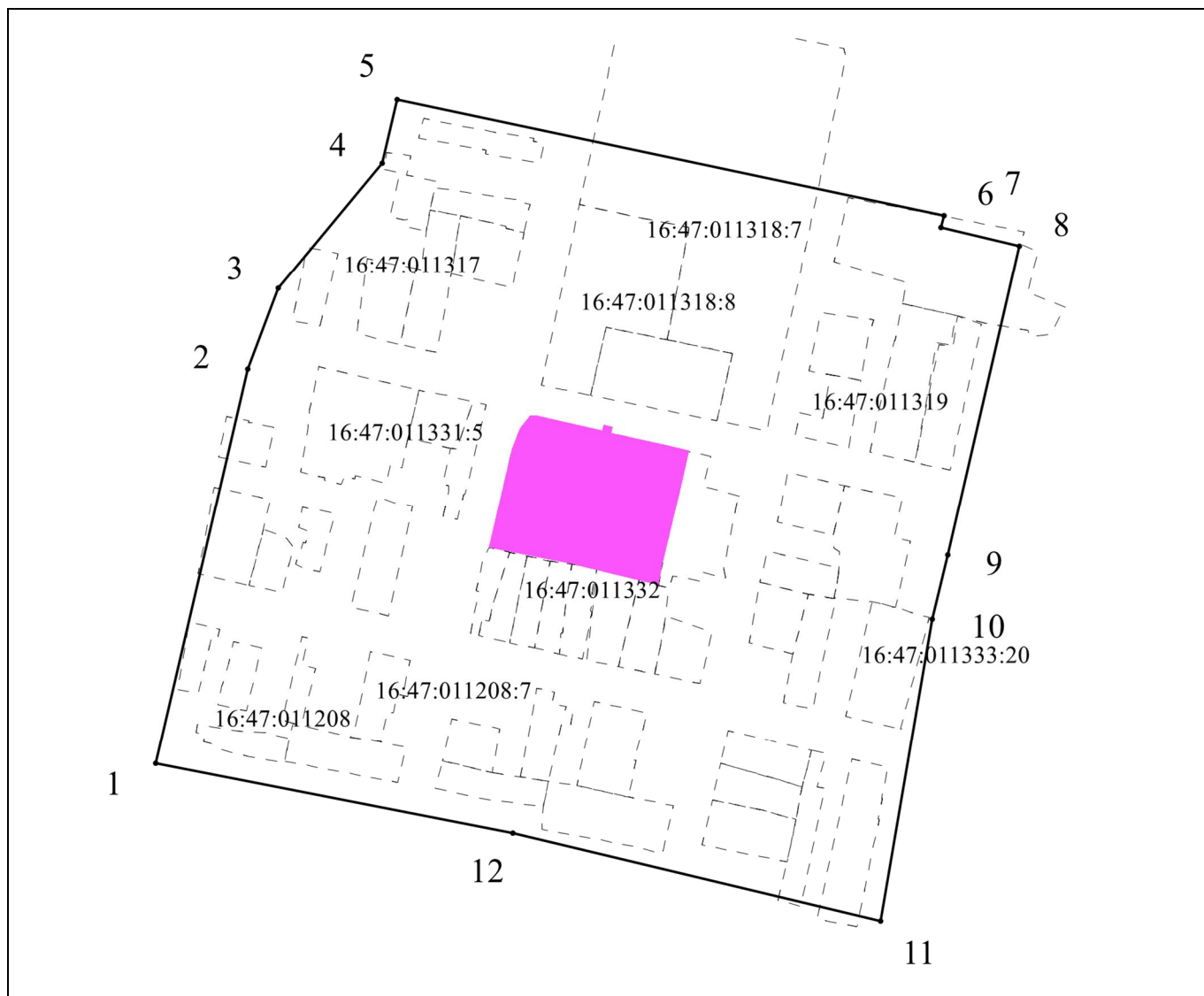
Алабуга шәһәре, Большая Покровская урамы, 42 йорт адресы буенча урнашкан “Элеккеге Покров чиркәве бинасы. 1810 елда төзелгән” төбәк әһәмияттәге мәдәни мирас объектының сак зонасы чикләре **картографик тасвирламасы**

Сак зонасы чиге Татарстан Республикасы Министрлар Кабинетының 2016 елның 26 декабрендәге 1125 номерлы «Алабуга шәһәре территориясендә урнашкан төбәк әһәмияттәге мәдәни мирас объектларының территорияләре чикләрен раслау турында» карары белән расланган урнашкан “Элеккеге Покров чиркәве бинасы. 1810 елда төзелгән” төбәк әһәмиятендәге мәдәни мирас объекты территориясенен тышкы чигеннән 100 м ераклыкта урнаштырылган.

Алабуга шәһәре, Большая Покровская урамы, 42 йорт адресы буенча урнашкан “Элеккеге Покров чиркәве бинасы. 1810 елда төзелгән” төбәк әһәмияттәге мәдәни мирас объектының сак зонасы чикләре **характерлы окталары координаталары исемлегенә**

<b>Жир кишәрлегенә майданы <u>75684</u> м<sup>2</sup></b>		
<b>Чикләренә характерлы нокталарының билгеләнеше</b>	<b>МСК-16 Координаталары, м</b>	
	<b>Х</b>	<b>У</b>
<b>1</b>	<b>2</b>	<b>3</b>
1	471567.45	2302269.38
2	471679.08	2302299.56
3	471687.04	2302301.14
4	471739.91	2302287.79
5	471828.43	2302434.33
6	471815.40	2302488.69
7	471819.93	2302574.97
8	471643.35	2302612.48
9	471633.58	2302594.39
10	471568.08	2302598.52
11	471564.48	2302535.04
12	471546.07	2302533.46
13	471550.56	2302416.35
1	471567.45	2302269.38

6. Алауга шәһәре, Азин урамы, 98 йорт адресы буенча урнашкан “Инвалидлар өчен казармалар комплексы, аннары шәһәре төрмәсе һәм жандармерия, 1870 ел” төбәк (муниципаль) эһәмияттәге мәдәни мирас объектының сак зоасы чикләре картасы (схемасы)



**Масштаб 1:2000**

**Шартлы билгеләр:**

————— - мәдәни мирас объектларын яклау зонасы чикләре;

----- - объект урнашкан жир кишәрлекләре чикләренәң гамәлдәге өлеше;

• 1- объект контурының характерлы ноктасын билгеләнеше;

16:47:011208:7, 16:47:011331:5- жир кишәрлекләренәң кадастр номерлары;

16:47:011319; 16:47:011317- кварталның кадастр номеры;

■ - мәдәни мирас объектының территориясе.

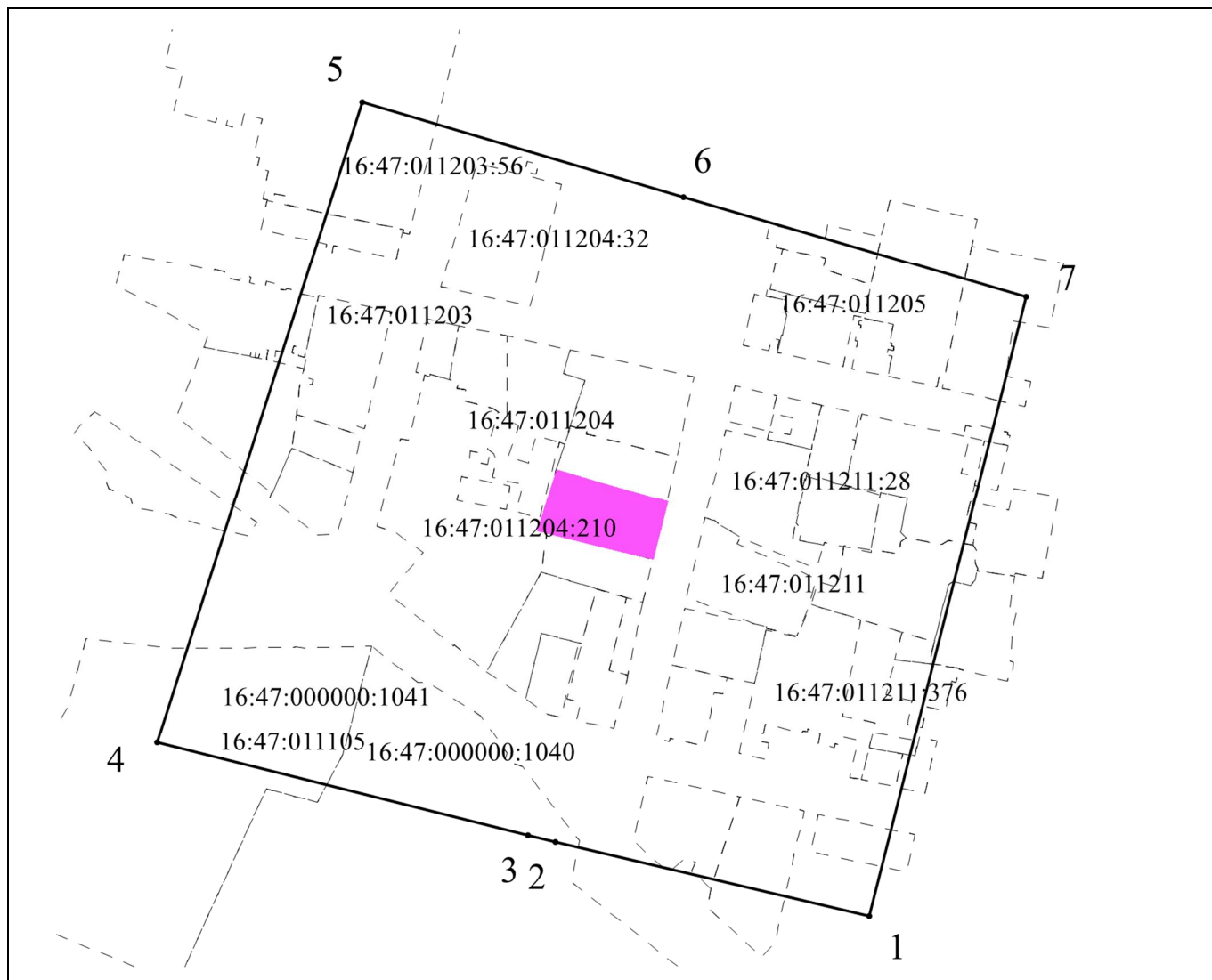
Алауга шәһәре, Азин урамы, 98 йорт адресы буенча урнашкан “Инвалидлар өчен казармалар комплексы, аннары шәһәре төрмәсе һәм жандармерия, 1870 ел” төбәк (муниципаль) әһәмияттәге мәдәни мирас объектының сак зонасы чикләре **картографик тасвирламасы**

Сак зонасы чиге Татарстан Республикасы Министрлар Кабинетының 2017 елның 12 июлендәге 555 номерлы «Алауга шәһәре территориясендә урнашкан төбәк (муниципаль) әһәмияттәге мәдәни мирас объектларының территорияләре чикләрен раслау турында» карары белән расланган урнашкан “Инвалидлар өчен казармалар комплексы, аннары шәһәре төрмәсе һәм жандармерия, 1870 ел” төбәк әһәмиятендәге мәдәни мирас объекты территориясенә тышкы чигеннән 100 м ераклыкта урнаштырылган.

Алауга шәһәре, Азин урамы, 98 йорт адресы буенча урнашкан “Инвалидлар өчен казармалар комплексы, аннары шәһәре төрмәсе һәм жандармерия, 1870 ел” төбәк (муниципаль) әһәмияттәге мәдәни мирас объектының сак зонасы чикләре **характерлы нокталары координаталары исемлегенә**

<b>Жир кишәрлегенә майданы <u>146245</u> м<sup>2</sup></b>		
<b>Чикләренә характерлы нокталарының билгеләнеше</b>	<b>МСК-16 Координаталары, м</b>	
	<b>Х</b>	<b>У</b>
<b>1</b>	<b>2</b>	<b>3</b>
1	472240.98	2302271.45
2	472455.55	2302321.64
3	472499.59	2302337.93
4	472567.76	2302394.54
5	472602.35	2302402.60
6	472539.24	2302700.32
7	472532.91	2302698.86
8	472522.72	2302741.57
9	472354.29	2302702.51
10	472319.42	2302694.10
11	472155.32	2302666.00
12	472202.98	2302465.78
1	472240.98	2302271.45

7. Алабуга шәһәре, Гассар урамы, 3 йорт адресы буенча урнашкан “Торак йорт, XIX гасыр башы” төбәк әһәһияттәге мәдәни мирас объектының сак зонасы чикләре картасы (схемасы)



**Масштаб 1:2000**

**Шартлы билгеләр:**

————— - мәдәни мирас объектларын яклау зонасы чикләре;

----- - объект урнашкан жир кишәрлекләре чикләренәң гамәлдәге өлеше;

• 1- объект контурының характерлы ноктасын билгеләнеше;

16:47:011204:210, 16:47:011211:28- жир - кварталның кадастр номеры номера кварталов;

■ - мәдәни мирас объектының территориясе.

Алабуга шәһәре, Гассар урамы, 3 йорт адресы буенча урнашкан “Торак йорт, XIX гасыр башы” төбәк әһәияттәге мэдәни мирас объектының сак зонасы чикләре **картографик тасвирламасы**


Сак зонасы чиге Татарстан Республикасы Министрлар Кабинетының 2016 елның 26 декабрендәге 1125 номерлы «Алабуга шәһәре территориясендә урнашкан төбәк әһәмияттәге мэдәни мирас объектларының территорияләре чикләрен раслау турында» карары белән расланган урнашкан “Торак йорт, XIX гасыр башы” төбәк әһәмиятендәге мэдәни мирас объекты территориясенә тышкы чигеннән 100 м ераклыкта урнаштырылган.

Алабуга шәһәре, Гассар урамы, 3 йорт адресы буенча урнашкан “Торак йорт, XIX гасыр башы” төбәк әһәияттәге мэдәни мирас объектының сак зонасы чикләре **характерлы нокталары координаталары исемлегә**

<b>Жир кишәрлегенә майданы <u>119040</u> м<sup>2</sup></b>		
<b>Чикләренә характерлы нокталарының билгеләнеше</b>	<b>МСК-16 Координаталары, м</b>	
	<b>Х</b>	<b>У</b>
<b>1</b>	<b>2</b>	<b>3</b>
1	471842.85	2301497.61
2	471880.25	2301339.15
3	471883.55	2301325.48
4	471930.20	2301138.19
5	472253.31	2301241.75
6	472205.78	2301403.77
7	472155.12	2301577.07
1	471842.85	2301497.61



8. Алабуга шәһәре, Гассар урамы, 21 йорт адресы буенча урнашкан “Торак йорт, XIX гасыр ахыры” жирле (муниципаль) әһәмияттәге мәдәни мирас объектынның сак зонасы чикләре **картасы (схемасы)**



**Масштаб 1:2000**

**Шартлы билгеләр:**

- - мәдәни мирас объектларын яклау зонасы чикләре;
- - объект урнашкан жир кишәрлекләре чикләренең гамәлдәге өлеше;
- 1 - объект контурының характерлы ноктасын билгеләнеше;
- 16:47:011204:228, 16:47:011205:24- жир кишәрлекләренең кадастр номерлары;
- 16:47:011204; 16:47:011205- кварталның кадастр номеры;
- мәдәни мирас объектынның территориясе.

Алабуга шәһәре, Гассар урамы, 21 йорт адресы буенча урнашкан “Торак йорт, XIX гасыр ахыры” жирле (муниципаль) әһәмияттәге мәдәни мирас объектының сак зонасы чикләре **картографик тасвирламасы**

Сак зонасы чиге Татарстан Республикасы Министрлар Кабинетының 2017 елның 12 июлендәге 555 номерлы «Алабуга шәһәре территориясендә урнашкан төбәк (муниципаль) әһәмияттәге мәдәни мирас объектларының территорияләре чикләрен раслау турында» карары белән расланган урнашкан “Торак йорт, XIX гасыр ахыры” төбәк әһәмиятендәге мәдәни мирас объекты территориясенә тышкы чигеннән 100 м ераклыкта урнаштырылган.

Алабуга шәһәре, Гассар урамы, 21 йорт адресы буенча урнашкан “Торак йорт, XIX гасыр ахыры” жирле (муниципаль) әһәмияттәге мәдәни мирас объектының сак зонасы чикләре **характерлы нокталары координаталары исемлеге**

<b>Жир кишәрегенә майданы <u>55239</u> м<sup>2</sup></b>		
<b>Чикләренә характерлы нокталарының билгеләнеше</b>	<b>МСК-16 Координаталары, м</b>	
	<b>X</b>	<b>Y</b>
<b>1</b>	<b>2</b>	<b>3</b>
1	472311.62	2301305.23
2	472400.55	2301323.50
3	472421.84	2301325.93
4	472533.06	2301343.67
5	472506.01	2301480.74
6	472481.07	2301593.84
7	472370.23	2301566.78
8	472268.40	2301542.05
9	472300.58	2301365.70
10	472297.97	2301311.82
11	472310.17	2301313.20
1	472311.62	2301305.23

9. Алабуга шәһәре, Гассар урамы, 23 йорт адресы буенча урнашкан “Торак йорт, XIX гасыр ахыры” жирле (муниципаль) әһәмияттәге мәдәни мирас объектынның сак зонасы чикләре **картасы (схемасы)**



**Масштаб 1:2000**

**Шартлы билгеләр:**

- - мәдәни мирас объектларын яклау зонасы чикләре;
- - объект урнашкан жир кишәрлекләре чикләренең гамәлдәге өлеше;
- 1- объект контурының характерлы ноктасын билгеләнеше;
- 16:47:011326:22, 16:47:011205:124- жир кишәрлекләренең кадастр номерлары;
- 16:47:011204; 16:47:011205, 16:47:011325 - лның кадастр номеры;
- мәдәни мирас объектынның территориясе.

Алабуга шәһәре, Гассар урамы, 23 йорт адресы буенча урнашкан “Торак йорт, XIX гасыр ахыры” жирле (муниципаль) әһәмияттәге мәдәни мирас объектының сак зонасы чикләре **картографик тасвирламасы**

Сак зонасы чиге Татарстан Республикасы Министрлар Кабинетының 2017 елның 12 июлендәге 555 номерлы «Алабуга шәһәре территориясендә урнашкан төбәк (муниципаль) әһәмияттәге мәдәни мирас объектларының территорияләре чикләрен раслау турында» карары белән расланган урнашкан Торак йорт, XIX гасыр ахыры” төбәк әһәмиятендәге мәдәни мирас объекты территориясенә тышкы чигеннән 100 м ераклыкта урнаштырылган.

Алабуга шәһәре, Гассар урамы, 23 йорт адресы буенча урнашкан “Торак йорт, XIX гасыр ахыры” жирле (муниципаль) әһәмияттәге мәдәни мирас объектының сак зонасы чикләре **характерлы нокталары координаталары исемлеге**

<b>Жир кишәрлегенә майданы <u>112848</u> м<sup>2</sup></b>		
<b>Чикләренә характерлы нокталарының билгеләнеше</b>	<b>МСК-16 Координаталары, м</b>	
	<b>Х</b>	<b>У</b>
<b>1</b>	<b>2</b>	<b>3</b>
1	472296.42	2301251.52
2	472604.37	2301308.70
3	472603.62	2301312.99
4	472611.05	2301314.23
5	472605.98	2301341.93
6	472617.96	2301344.17
7	472536.54	2301657.73
8	472227.16	2301584.29
9	472261.28	2301429.61
1	472296.42	2301251.52

Татарстан Республикасы  
мәдәни мирас объектларын  
саклау комитетының «25»  
майдагы 2020 № 125-П  
боерыгына 2 кушымта

**Татарстан Республикасы Алабуга муниципаль районында урнашкан  
төбәк әһәмияттәге мәдәни мирас объектларының яклау зоналары чикләрендә  
жирләрдән файдалану режимы**

Мәдәни мирас объектының сак зонасы чикләрендә аларның параметрларын (биеклеге, этажлар саны, майданын) үзгәртеп капитал төзелеш объектларын төзү һәм реконструкцияләү тыела, линия объектларын төзү һәм реконструкцияләү искәrmә булып тора.