



ПРИКАЗ

25.05.2020

БОЕРЫК

№

119-П

Татарстан Республикасы Буа муниципаль районында урнашкан төбәк әһәмияттәге мәдәни мирас объектларының сак зоналары чикләренә урнашу урынын әлеге чикләренә Бердәм дәүләт күчәмсез мөлкәт реестрын алып бару өчен билгеләнгән координаталар системасында координаталары исемлеген, төбәк әһәмияттәге мәдәни мирас объектларының яклау зоналары чикләрендә жирләрдән файдалану режимын раслау турында

“Россия Федерациясе халыкларының мәдәни мирас объектлары (тарих һәм мәдәният һәйкәлләре) турында” 2002 елның 25 июнендәге 73-ФЗ номерлы Федераль закон нигезендә боерам:

1. Расларга:

бу боерыкка 1 нче кушымта нигезендә, Татарстан Республикасы Буа муниципаль районында урнашкан төбәк әһәмияттәге мәдәни мирас объектларының сак зоналары чикләре урынының әлеге чикләренә координаталары исемлегендә Бердәм дәүләт күчәмсез мөлкәт реестрын алып бару өчен билгеләнгән координаталар системасында әлеге чикләренә характерлы нокталары координаталары исемлеге белән график тасвирламасы,

Бу боерыкка 2 нче кушымта нигезендә, Татарстан Республикасы Буа муниципаль районында урнашкан төбәк әһәмияттәге мәдәни мирас объектларының сак зоналары чикләрендә жирләрдән файдалану режимы.

2. Шәһәр төзелеше эшчәнлегенә секретарена әлеге боерыкның күчәрмәсен күчәмсез мөлкәтнең бердәм дәүләт реестрына тиешле белешмәләр кертү өчен хокукларны теркәү органына жиһәзләргә, шулай ук әлеге боерыкны урнаштыру эшен «Интернет» мәгълүмат-телекоммуникация челтәрендә Татарстан Республикасы Мәдәни мирас объектларын саклау комитетының рәсми сайтында оештырырга.

3. Әлеге боерыкның үтәләшен тикшереп торуну Татарстан Республикасы Мәдәни мирас объектларын саклау комитеты рәисе урынбасары И.И. Шакировка йөкләргә.

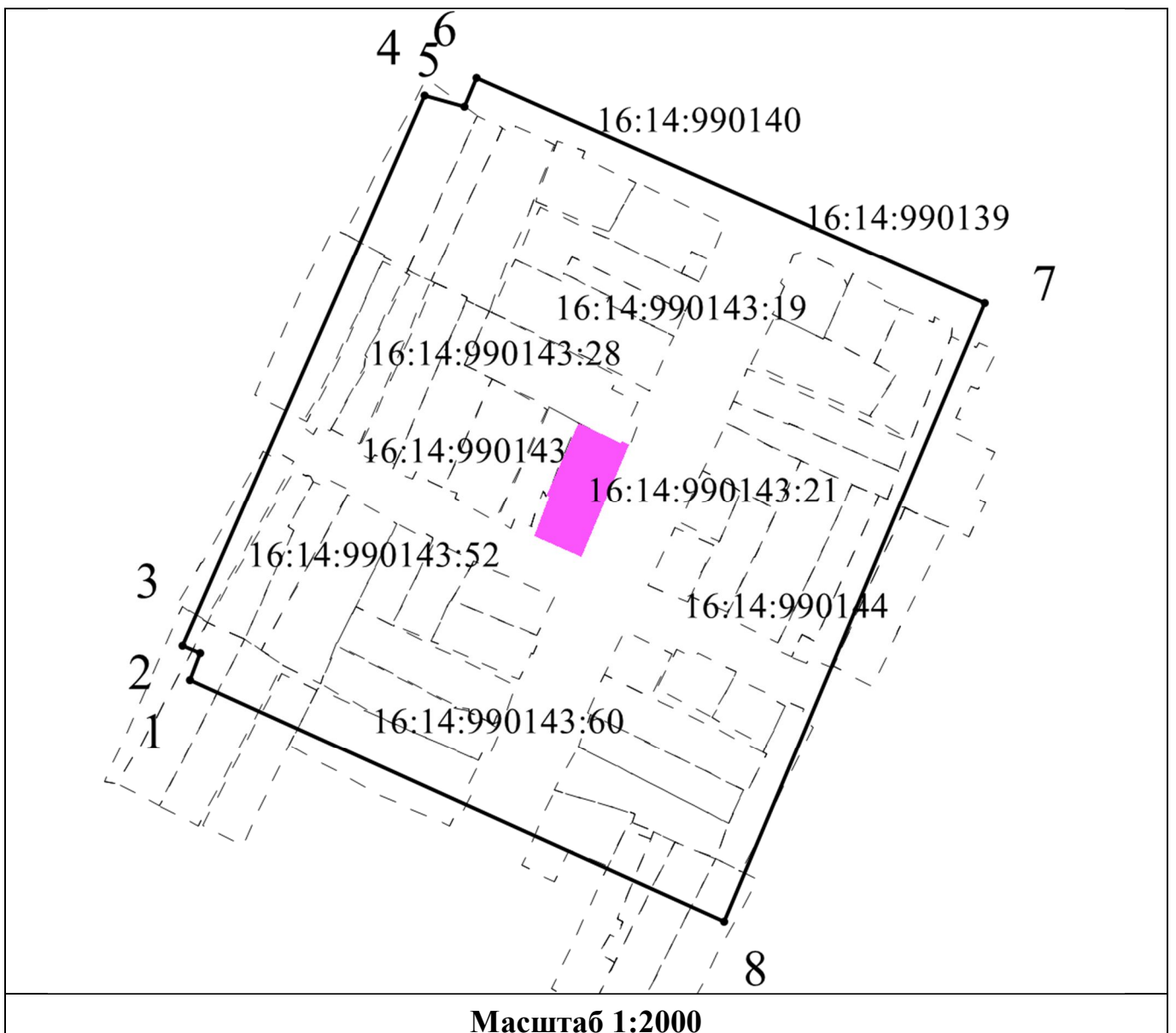
Рәис

И.Н.Гушин


Татарстан Республикасы
мәдәни мирас объектларын
саклау комитетының «25»
майдагы 2020 № 119-П
боерыгына 1 кушымта

Татарстан Республикасы Буа муниципаль районында урнашкан төбәк әһәмияттәге мәдәни мирас объектларының сак зоналары чикләре урынының әлеге чикләренң координаталары исемлеген Бердәм дәүләт күчәмсез мөлкәт реестрын алып бару өчен билгеләнгән координаталар системасында график тасвирлау

1. Буа районы, Буа шәһәре, Ефремов урамы, 81 йорт (Буа районы, Буа шәһәре) адресы буенча урнашкан «Мәчет, XIX гасыр», төбәк әһәмияттәге мәдәни мирас объектының сак зонасы чикләре картасы (схемасы)



Шартлы билгеләр:

- - мәдәни мирас объектларын яклау зонасы чикләре контуры;
 - - - - - объект урнашкан жир кишәрлекләре чикләренең гамәлдәге өлеше;
- 1- объект контурының характерлы ноктасын билгеләнеше;
 16:14:990143:21, 16:14:990143:52- жир кишәрлекләренең кадастр номерлары;
 16:14:990143, 16:14:990139- кварталларның кадастр номеры;
-  - мәдәни мирас объекты территориясе.

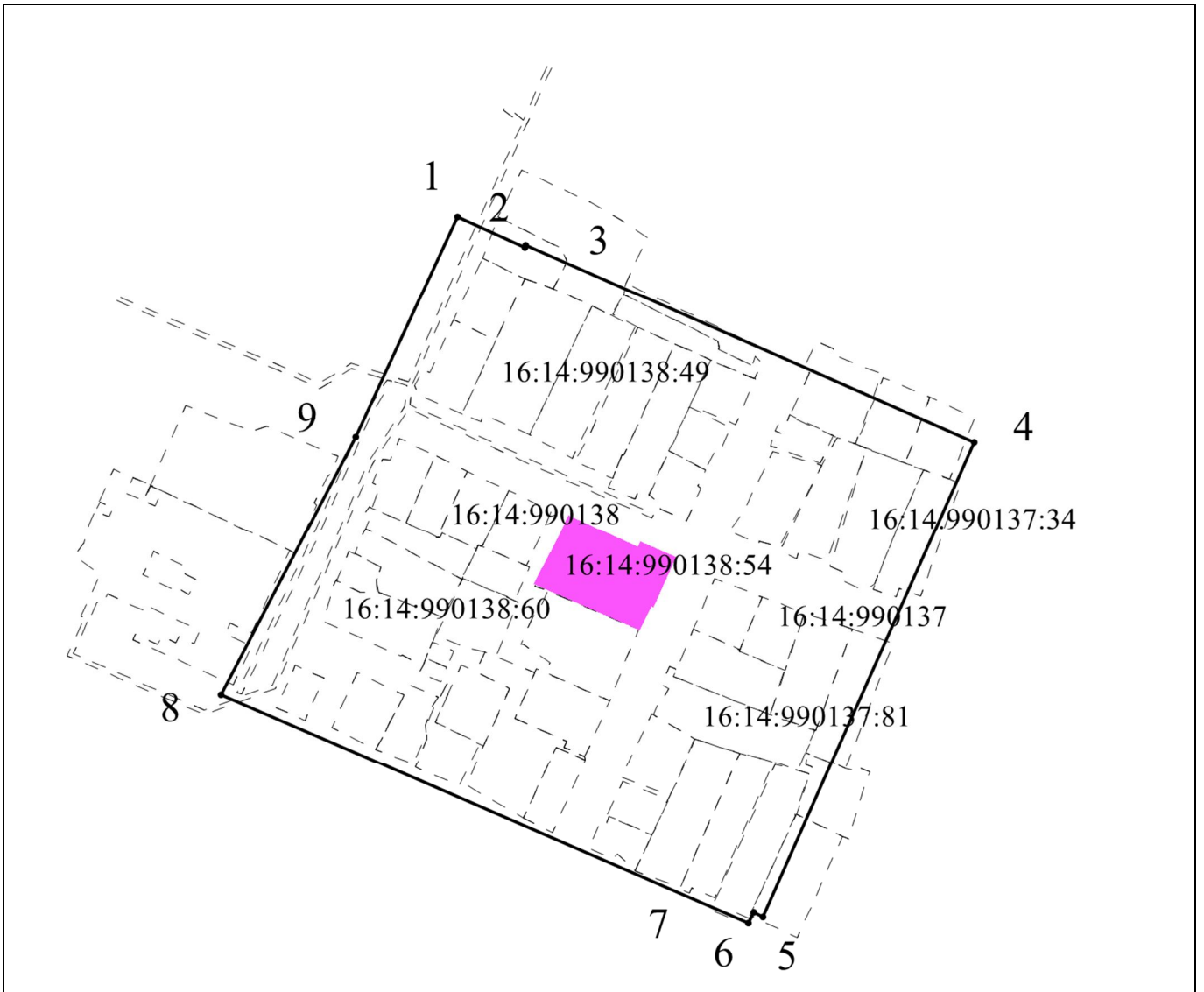
Буа районы, Буа шәһәре, Ефремов урамы, 81 йорт (Буа районы, Буа шәһәре) адресы буенча урнашкан «Мәчет, XIX гасыр», төбәк әһәмияттәге мәдәни мирас объектының сак зонасы чикләре **картографик тасвирламасы**

Сак зонасы чиге Татарстан Республикасы Министрлар Кабинетының 2014 елның 14 октябрендәге 757 номерлы «Татарстан Республикасының Буа муниципаль районында урнашкан төбәк (республика) әһәмияттәге мәдәни мирас объектларының территорияләре чикләрен һәм алардан файдалану режимын билгеләү турында» карары белән расланган урнашкан «Мәчет, XIX гасыр», төбәк әһәмиятендәге мәдәни мирас объекты территориясенә тышкы чигеннән 100 м ераклыкта урнаштырылган.

Буа районы, Буа шәһәре, Ефремов урамы, 81 йорт (Буа районы, Буа шәһәре) адресы буенча урнашкан «Мәчет, XIX гасыр», төбәк әһәмияттәге мәдәни мирас объектының сак зонасы чикләре **характерлы нокталары координаталары исемлеге**

Жир кишәрлеге мәйданы <u>53523</u> м²		
Чикләренә характерлы нокталарының билгеләнеше	МСК-16 Координаталары, м	
	Х	У
1	2	3
1	384523.76	1252076.97
2	384533.70	1252080.63
3	384536.23	1252074.15
4	384737.62	1252162.60
5	384733.36	1252177.35
6	384744.05	1252181.79
7	384661.54	1252367.23
8	384435.32	1252272.23
1	384523.76	1252076.97

2. Буа районы, Буа шәһәре, Жорес урамы, 65 йорт адресы буенча урнашкан “Даруханә, 1902 ел” төбәк әһәмияттәге мәдәни мирас объектынның сак зонасы чикләре картасы (схемасы)



Масштаб 1:2000

Шартлы билгеләр:

————— - мәдәни мирас объектларын яклау зонасы чикләре контуры;
 - - - - - объект урнашкан жир кишәрлекләре чикләренәң гамәлдәге өлеше;

• 1- объект контурының характерлы ноктасын билгеләнеше;
 16:14:990138:54, 16:14:990137:81- жир кишәрлекләренәң кадастр номерлары;
 16:14:990138, 16:14:990137- кварталларның кадастр номеры;

■ - мәдәни мирас объекты территориясе.

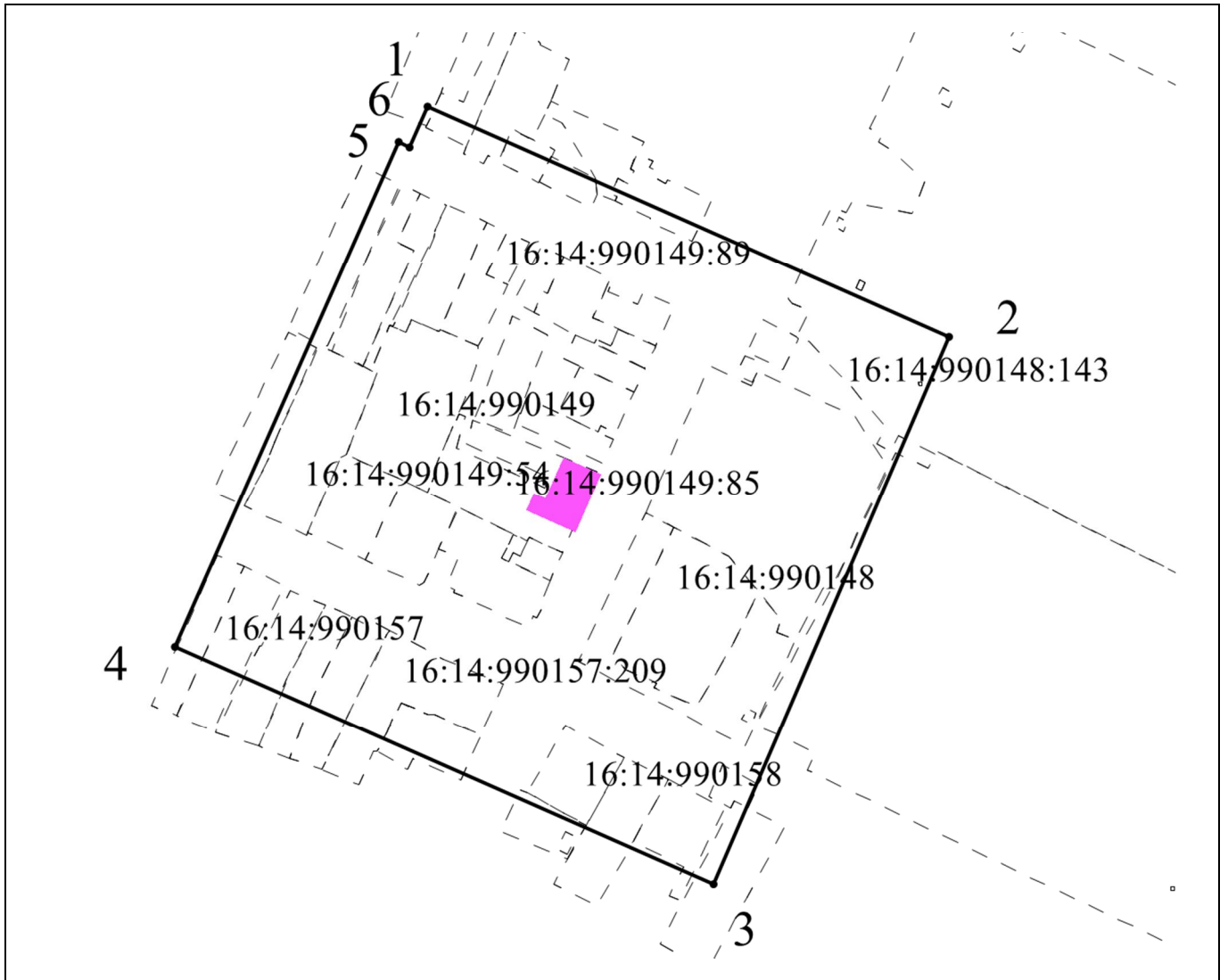
Буа районы, Буа шәһәре, Жорес урамы, 65 йорт адресы буенча урнашкан “Даруханә, 1902 ел” төбәк әһәмияттәге мәдәни мирас объектының сак зонасы чикләре **картографик тасвирламасы**

Сак зонасы чиге Татарстан Республикасы Министрлар Кабинетының 2014 елның 14 октябрәндәге 757 номерлы «Татарстан Республикасының Буа муниципаль районында урнашкан төбәк (республика) әһәмияттәге мәдәни мирас объектларының территорияләре чикләрен һәм алардан файдалану режимын билгеләү турында» карары белән расланган урнашкан «Даруханә, 1902 ел», төбәк әһәмиятендәге мәдәни мирас объекты территориясенә тышкы чигеннән 100 м ераклыкта урнаштырылган.

Буа районы, Буа шәһәре, Жорес урамы, 65 йорт адресы буенча урнашкан “Даруханә, 1902 ел” төбәк әһәмияттәге мәдәни мирас объектының сак зонасы чикләре **характерлы нокталары координаталары исемлеге**

Жир киәрлеге мәйданы <u>59626</u> м²		
Чикләренә характерлы нокталарының билгеләнеше	МСК-16 Координаталары, м	
	Х	У
1	2	3
1	384678.49	1252891.67
2	384664.83	1252921.39
3	384665.98	1252921.90
4	384578.31	1253120.08
5	384367.82	1253026.66
6	384369.93	1253022.57
7	384365.20	1253020.27
8	384466.38	1252787.04
9	384580.78	1252846.71
1	384678.49	1252891.67

3. Буа районы, Буа шәһәре, Р.Люксембург урамы, 51 йорт (Буа районы, Буа шәһәре, Люксембург урамы, 49 йорт) адресы буенча урнашкан “Бурундуковский йорты, XX гасыр” төбәк әһәмияттәге мәдәни мирас объектның сак зонасы чикләре картасы (схемасы)



Масштаб 1:5000

Шартлы билгеләр:

————— - мәдәни мирас объектларын яклау зонасы чикләре контуры;

----- - объект урнашкан жир кишәрлекләре чикләренәң гамәлдәге өлеше;

• 1- объект контурының характерлы ноктасын билгеләнеше;

16:14:990149:85, 16:14:990157:209- жир кишәрлекләренәң кадастр номерлары;

16:14:990149, 16:14:990157- кварталларның кадастр номеры;

■ - мәдәни мирас объекты территориясе.

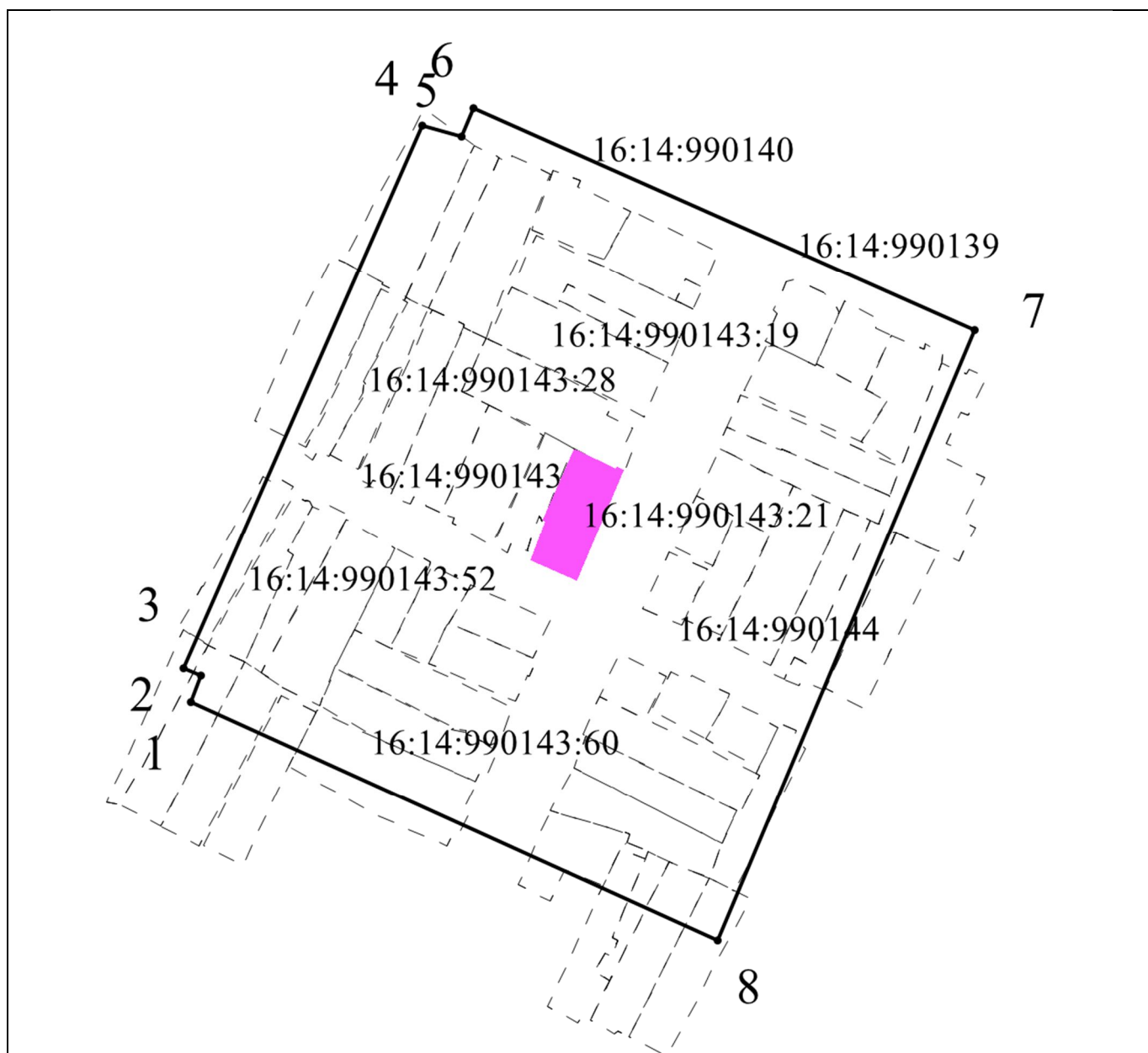
Буа районы, Буа шәһәре, Р.Люксембург урамы, 51 йорт (Буа районы, Буа шәһәре, Люксембург урамы, 49 йорт) адресы буенча урнашкан “Бурундуковский йорты, XX гасыр” төбәк әһәмияттәге мәдәни мирас объектының сак зонасы чикләре **картографик тасвирламасы**

Сак зонасы чиге Татарстан Республикасы Министрлар Кабинетының 2014 елның 14 октябрендәге 757 номерлы «Татарстан Республикасының Буа муниципаль районында урнашкан төбәк (республика) әһәмияттәге мәдәни мирас объектларының территорияләре чикләрен һәм алардан файдалану режимын билгеләү турында» карары белән расланган урнашкан “Бурундуковский йорты, XX гасыр”, төбәк әһәмиятендәге мәдәни мирас объекты территориясенә тышкы чигеннән 100 м ераклыкта урнаштырылган.

Буа районы, Буа шәһәре, Р.Люксембург урамы, 51 йорт (Буа районы, Буа шәһәре, Люксембург урамы, 49 йорт) адресы буенча урнашкан “Бурундуковский йорты, XX гасыр” төбәк әһәмияттәге мәдәни мирас объектының сак зонасы чикләре **характерлы нокталары координаталары исемлеге**

Жир кишәрлеге мәйданы <u>49099</u> м²		
Чикләренә характерлы нокталарының билгеләнеше	МСК-16 Координаталары, м	
	Х	У
1	2	3
1	384230.63	1252249.22
2	384144.29	1252445.07
3	383938.88	1252356.64
4	384027.92	1252154.46
5	384217.40	1252238.15
6	384215.47	1252242.51
1	384230.63	1252249.22

4. Буа районы, Буа шәһәре, Төнъяк коммуна урамы, 41 йорт (Буа районы, Буа шәһәре, Төнъяк коммуна урамы, 41) адресы буенча урнашкан “Реаль училище, 1908 – 1910 еллар” төбәк әһәмияттәге мәдәни мирас объектның сак зонасы чикләре картасы (схемасы)



Масштаб 1:2000

Шартлы билгеләр:

- - мәдәни мирас объектларын яклау зонасы чикләре контуры;
- - объект урнашкан жир кишәрлекләре чикләренәң гамәлдәге өлеше;
- 1- объект контурының характерлы ноктасын билгеләнеше;
- 16:14:990138:6, 16:14:990133:324- жир кишәрлекләренәң кадастр номерлары;
- 16:14:990138, 16:14:990133- кварталларның кадастр номеры;
- мәдәни мирас объекты территориясе.

Буа районы, Буа шәһәре, Төнъяк коммуна урамы, 41 йорт (Буа районы, Буа шәһре, Төнъяк коммуна урамы, 41) адресы буенча урнашкан “Реаль училище, 1908 – 1910 еллар” төбәк әһәмияттәге мәдәни мирас объектының сак зонасы чикләре **картографик тасвирламасы**

Сак зонасы чиге Татарстан Республикасы Министрлар Кабинетының 2014 елның 14 октябрдәге 757 номерлы «Татарстан Республикасының Буа муниципаль районында урнашкан төбәк (республика) әһәмияттәге мәдәни мирас объектларының территорияләре чикләрен һәм алардан файдалану режимын билгеләү турында» карары белән расланган урнашкан “Реаль училище, 1908 – 1910 еллар”, төбәк әһәмиятендәге мәдәни мирас объекты территориясенә тышкы чигеннән 100 м ераклыкта урнаштырылган.

Буа районы, Буа шәһәре, Төнъяк коммуна урамы, 41 йорт (Буа районы, Буа шәһре, Төнъяк коммуна урамы, 41) адресы буенча урнашкан “Реаль училище, 1908 – 1910 еллар” төбәк әһәмияттәге мәдәни мирас объектының сак зонасы чикләре **характерлы нокталары координаталары исемлеге**

Жир кишәрлеге мәйданы <u>59249</u> м²		
Чикләренә характерлы нокталарының билгеләнеше	МСК-16 Координаталары, м	
	Х	У
1	2	3
1	384865.04	1252853.01
2	384775.41	1253037.36
3	384556.86	1252941.05
4	384671.74	1252682.47
1	384865.04	1252853.01

Татарстан Республикасы
мәдәни мирас объектларын
саклау комитетының «25»
майдагы 2020 № 119-П
боерыгына 2 кушымта

**Татарстан Республикасы Буа муниципаль районында урнашкан төбәк
әһәмияттәге мәдәни мирас объектларының сак зоналары чикләрендә
жирләрдән файдалану режимы**

Мәдәни мирас объектының сак зонасы чикләрендә аларның параметрларын (биеклеге, этажлар саны, мәйданын) үзгәртеп капитал төзелеш объектларын төзү һәм реконструкцияләү тыела, линия объектларын төзү һәм реконструкцияләү искәrmә булып тора.