



Решение

2020 елның 13 маендагы

Чистай шәһәре

Карар

№46/8

Татарстан Республикасы
Чистай муниципаль районының
«Чистай шәһәре» муниципаль
берәмлегенен жир биләмәләреннән
файдалану һәм төзелеш кагыйдәләренә
үзгәрешләр кертү турында

Татарстан Республикасы Чистай муниципаль районы «Чистай шәһәре» муниципаль биләмәләреннән файдалану һәм төзелеш кагыйдәләренә үзгәрешләр кертү турындагы мәгълүмат тыңлап, тикшергәннән соң, Россия Федерациясе Шәһәр төзелеше кодексы нигезендә, Татарстан Республикасы Чистай муниципаль районының «Чистай шәһәре» муниципаль берәмлегенен жир биләмәләреннән һәм төзелешләр кагыйдәләре буенча комиссия нәтижәсен һәм 2020 елның 27 февралендәге гавами тыңлаулар нәтижәләрен исәпкә алып, Татарстан Республикасы Чистай муниципаль районының Чистай шәһәр Советы

КАРАР БИРӘ:

1. Татарстан Республикасы Чистай муниципаль районы “Чистай шәһәре” муниципаль берәмлеге жир биләмәләреннән файдалану һәм төзелеш кагыйдәләренә Чистай муниципаль районы территориясен 2012 елның 19 декабрендәге 18/7 номерлы карары белән расланган (Чистай шәһәр Советының 2016 елның 30 июнендәге № 7/1, Чистай шәһәр Советының соңгы карарлары редакциясендә 30.06.2016 ел № 7/1, 25.08.2016 ел № 8/4, 27.04.2017 ел № 14/5, 28.09.2017 ел 18/4, 02.11.2017 ел №19/2, 14.12.2019 ел №20/13, 21.03.2018 ел №23/5, 29.08.2018 ел №27/1, 24.10.2018 ел № 28/5, 25.12.2018 ел №30/12, 28.02.2019 ел №32/1, 30.04.2019 ел №34/6, 11.06.2019 ел №35/4, 04.09.2019 ел №37/3, 27.11.2019 ел № 41/4, 11.02.2020 ел № 45/5):

- “Индивидуаль торак йортлар төзелеш зонасы” Ж-1 территориаль зонасы чикләрен үзгәртү һәм Чистай шәһәре, К.Маркс урамы, з/у 22 В, чикләрендәге территорияне, шул исәптән кадастр номеры 16:54:040203:182 булган, 197 кв.м майданлы жир кишәрлеген, “Эшлекле, ижтимагый һәм коммерциячел билгеләнештәге зона” Д-1 зонасына кертү өлешендә (1 нче кушымта);

- «Махсус билгеләнештәге яшелләндерү зонасы» СН-4 төзелешенен территорияль зонасы чикләрен үзгәртү өлешендә Чистай шәһәре, Полющенков урамы, 28В жир кишәрлеге, чикләрендәге территорияне, шул исәптән кадастр номеры 16:54:070101:2798 , 3246 кв.м майданлы жир кишәрлеген, «Эшлекле, ижтимагый һәм коммерциячел билгеләнештәге зонасы» Д-1 зонасына кертү өлешендә (2 нче кушымта).

2. Әлеге карарны массакүләм мәгълүмат чараларында бастырып чыгарырга һәм Чистай муниципаль районының рәсми сайтында урнаштырырга.

3. Әлеге карарның үтәлешен тикшереп торуны Чистай муниципаль районының «Чистай шәһәре» муниципаль берәмлеге башлыгы урынбасары М.И. Ксенофоновка йөкләргә.

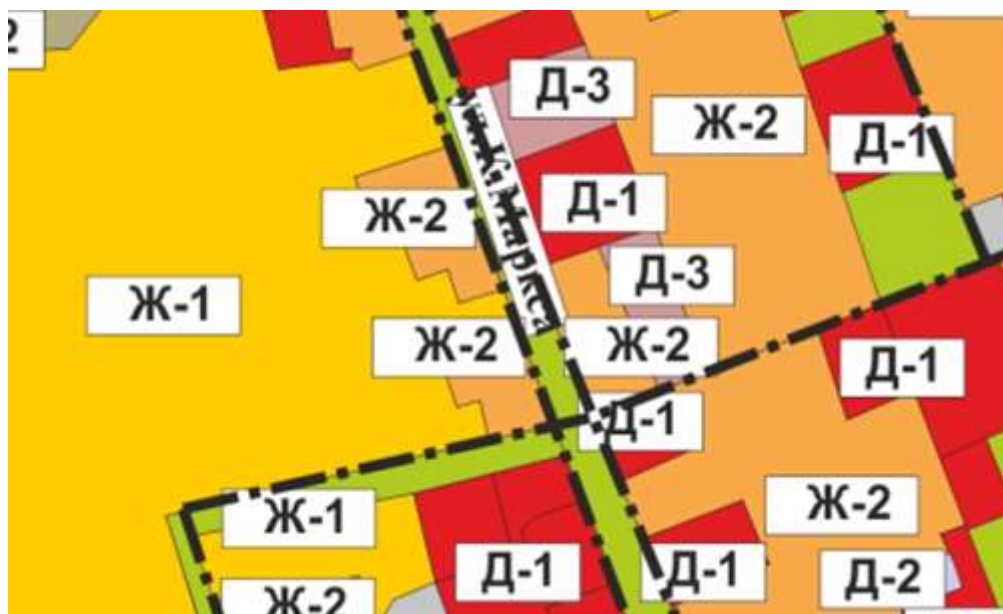
Чистай муниципаль районының
Чистай шәһәре башлыгы

Д.А. Иванов

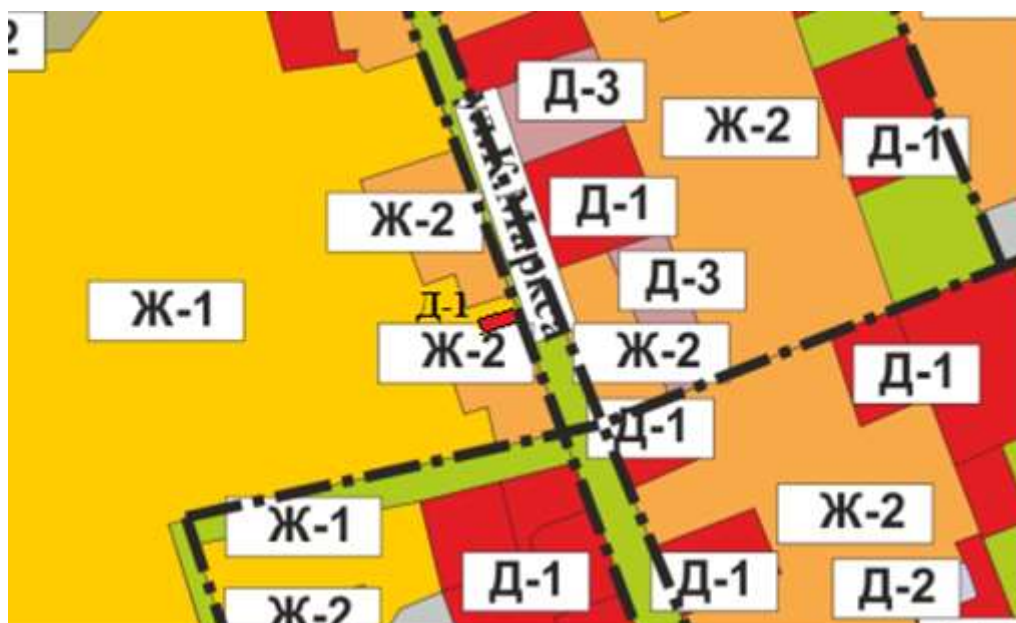
Приложение № 1
к решению Чистопольского
городского Совета
от 13.05.2020 №46/8

Карта градостроительного зонирования территории Правил землепользования и застройки муниципального образования «Город Чистополь» Чистопольского муниципального района

Существующее положение:



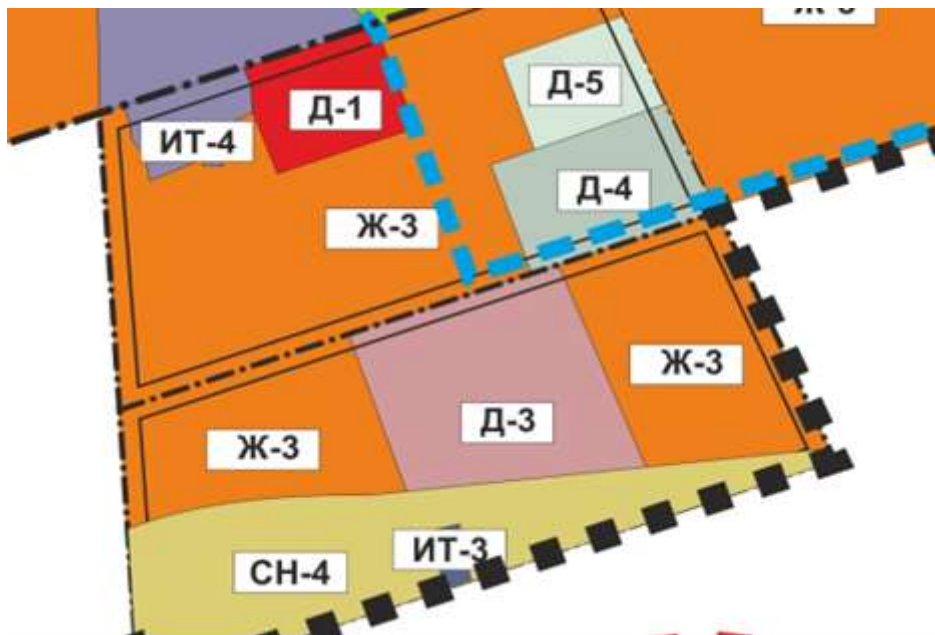
Вносимые изменения:



Приложение № 2
к решению Чистопольского
городского Совета
от 13.05.2020 №46/8

Карта градостроительного зонирования
территории Правил землепользования и застройки муниципального
образования «Город Чистополь» Чистопольского муниципального района

Существующее положение:



Вносимые изменения:

