



**ПРИКАЗ**

07.04.2020

**БОЕРЫК**

№ 54-П

г. Казань

Татарстан Республикасы мәдәни мирас объектларын саклау комитетының 2019 елның 13 ноябрәндәге № 150 – П «Казан шәһәрәндә урнашкан төбәк әһәмиятендәге мәдәни мирас объектлары территорияләре чикләрен раслау турында»гы боерыгына үзгәрешләр кертү турында

Техник хаталарга юл куймау максатында, **боерам**:

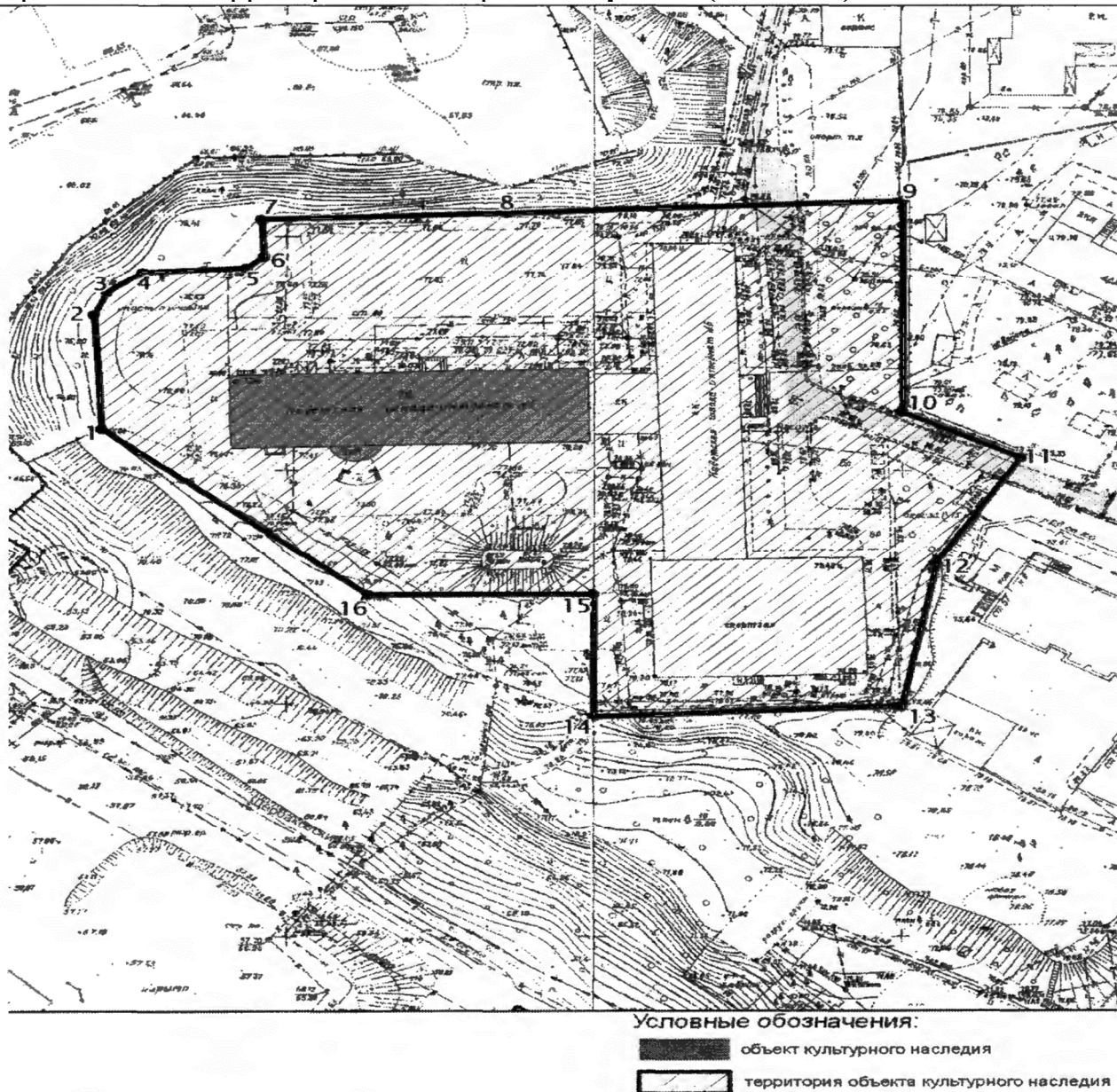
1. Татарстан Республикасы мәдәни мирас объектларын саклау комитетының 2019 елның 13 ноябрәндәге № 150-П боерыгының 1нче кушымтасына үзгәрешләр кертергә, 3, 8, 11, 13, 16, 19 ярдәмче пунктларын яңа редакциядә бәан итәргә (китерелгән).
2. Боерыкның үтәлешен тикшереп торуну үз өстемдә калдырам.

Рәис

И.Н. Гуцин

Татарстан Республикасы мәдәни мирас объектларын саклау комитетының «07» 04.2020 № 54-П боерыгына кушымта

3. Казан шәһәре, Катановский тыкрыгы, 1 йорт (Мәктәп тыкрыгы, 1 йорт) адресы буенча урнашкан «Чемезов йорты», 1798 ел, төбәк әһәмияттәгә мәдәни мирас объекты территориясе чикләренәң картасы (схемасы)



Мәдәни мирас объектынң топографик планы

Казан шәһәре, Катановский тыкрыгы, 1 йорт (Мәктәп тыкрыгы, 1 йорт) адресы буенча урнашкан «Чемезов йорты», 1798 ел, төбәк әһәмияттәтгә мәдәни мирас объекты территориясе чикләренәң **картографик тасвирламасы**

Төбәк әһәмияттәтгә мәдәни мирас объекты территориясе чиге түбәндәгечә уза:

**көнъяк-көнбатыш өлеш:** калкулык итәге буйлап, жир кишәрлеге чиге буйлап (13-14-15-1-2 борылыш нокталары);

**төнъяк-көнбатыш өлеш:** калкулык итәге буйлап, жир кишәрлеге чиге буйлап (2-3-4-5-6-8-9 борылыш нокталары);

**төнъяк-көнчыгыш өлеш:** жир кишәрлеге чиге буйлап (9-10-11-12 борылыш нокталары);

**көнъяк-көнчыгыш өлеш:** жир биләмәсе чиге буйлап (12-13 борылыш нокталары).

Казан шәһәре, Катановский тыкрыгы, 1 йорт (Мәктәп тыкрыгы, 1 йорт) адресы буенча урнашкан «Чемезов йорты», 1798 ел, төбәк әһәмияттәтгә мәдәни мирас объекты территориясе чикләренәң **борылыш нокталары таблицасы**

Координаталарның жирле системасында нокта координаталары (МСК-16)			1984 елгы бөтендөнья геодезия системасында нокта координаталары (WGS-84)	
№	X	Y	төнъяк кичлек В	көнчыгыш озынлык L
1.	475277,51	1306164,09	55° 47' 05.37"	49° 07' 47.78"
2.	475301,63	1306163,01	55° 47' 06.15"	49° 07' 47.72"
3.	475306,58	1306165,10	55° 47' 06.31"	49° 07' 47.84"
4.	475310,92	1306170,84	55° 47' 06.45"	49° 07' 48.17"
5.	475311,87	1306187,57	55° 47' 06.48"	49° 07' 49.13"
6.	475314,04	1306190,36	55° 47' 06.55"	49° 07' 49.29"
7.	475322,08	1306190,00	55° 47' 06.81"	49° 07' 49.27"
8.	475323,68	1306230,08	55° 47' 06.86"	49° 07' 51.57"
9.	475326,25	1306294,03	55° 47' 06.94"	49° 07' 55.24"
10.	475281,10	1306294,10	55° 47' 05.48"	49° 07' 55.24"
11.	475271,54	1306313,63	55° 47' 05.17"	49° 07' 56.36"
12.	475249,25	1306299,89	55° 47' 04.45"	49° 07' 55.57"
13.	475218,00	1306294,19	55° 47' 03.44"	49° 07' 55.24"
14.	475215,77	1306244,17	55° 47' 03.37"	49° 07' 52.37"
15.	475242,06	1306244,14	55° 47' 04.22"	49° 07' 52.37"
16.	475242,01	1306207,54	55° 47' 04.22"	49° 07' 50.27"

8. Казан шәһәре, Мөштәри урамы, 9 йорт адресы буенча урнашкан «Удельное ведомство», 1909 ел, төбәк эһәмиятендәге мәдәни мирас объекты территориясе чикләренен картасы (схемасы)



Условные обозначения:

- ОКН
- территория ОКН

Мәдәни мирас объектынның топографик планы



Казан шәһәре, Мөштәри урамы, 9 йорт адресы буенча урнашкан «Удельное ведомство», 1909 ел, төбәк эһәмиятендәге мәдәни мирас объекты территориясе чикләренең **картографик тасвирламасы**

Федераль эһәмияттәге мәдәни мирас объекты территориясе чиге түбәндәгечә уза:

**көнъяк-көнбатыш өлеш:** жир кишәрлегенең квартал эчендәге чиге буйлап (1-13-12-11-10-9-8 борылыш нокталары);

**төнъяк-көнбатыш өлеш:** жир кишәрлегенең ян чиге буйлап Мөштәри урамынан (2-1 борылыш нокталары);

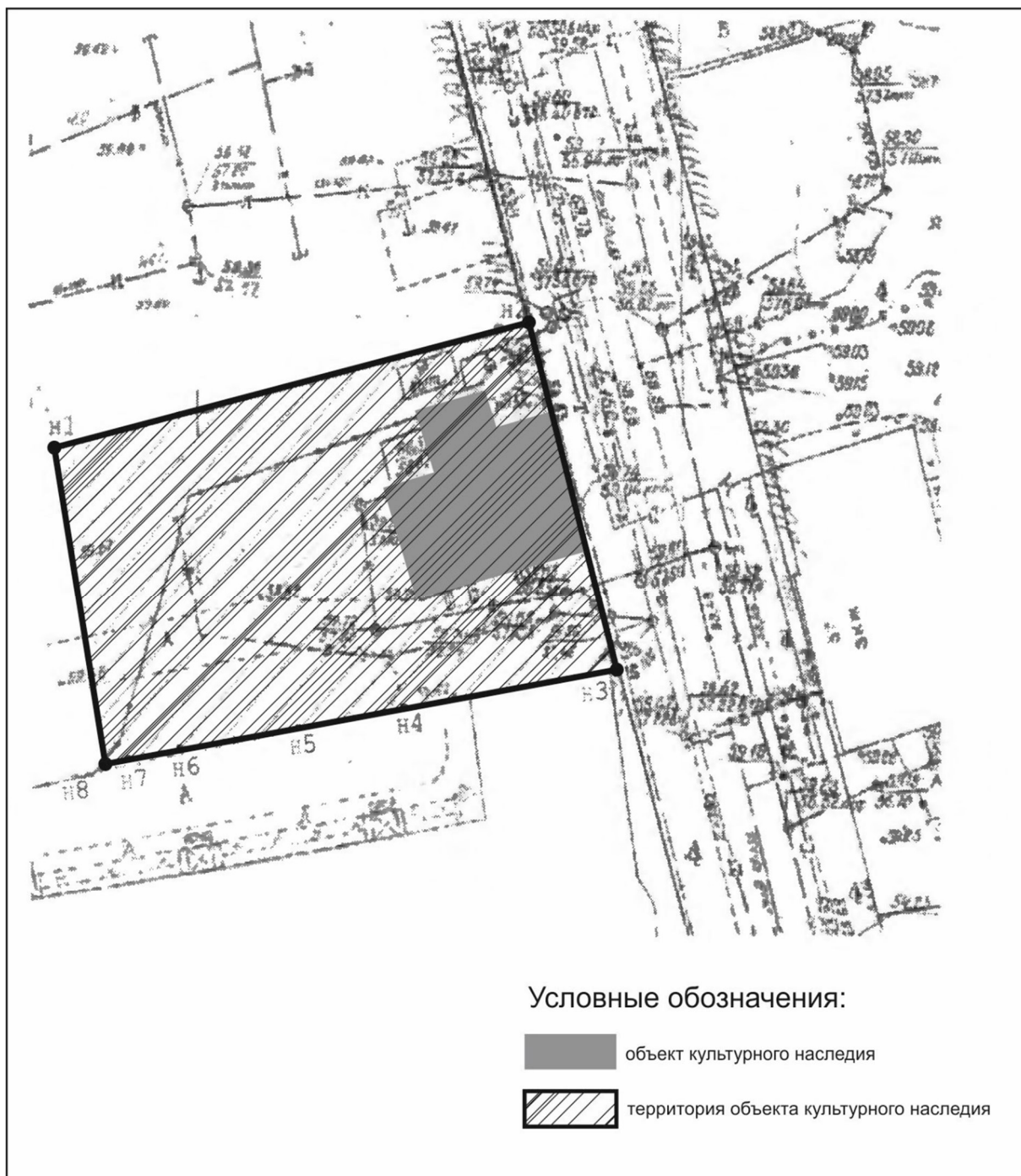
**төнъяк-көнчыгыш өлеш:** Жир кишәрлегенең алгы чиге буйлап, Мөштәри урамы буйлап кызыл сызык буйлап (2-3 борылыш нокталары);

**көнъяк-көнчыгыш өлеш:** жир кишәрлегенең ян чиге буйлап Мөштәри урамынан (3-4-5-6-7-8 борылыш нокталары).

Казан шәһәре, Мөштәри урамы, 9 йорт адресы буенча урнашкан «Удельное ведомство», 1909 ел, төбәк эһәмиятендәге мәдәни мирас объекты территориясе чикләренең борылыш нокталары таблицасы

Координаталарның жирле системасында нокта координаталары (МСК-16)			1984 елгы бөтендөнья геодезия системасында нокта координаталары (WGS-84)	
№	X	Y	төнъяк киңлек В	көнчыгыш озынлык L
1.	475686,99	1306597,25	55° 47' 18.59"	49° 08' 12.67"
2.	475618,38	1306627,15	55° 47' 16.37"	49° 08' 14.38"
3.	475588,29	1306564,64	55° 47' 15.40"	49° 08' 10.79"
4.	475598,48	1306559,40	55° 47' 15.73"	49° 08' 10.49"
5.	475619,81	1306548,56	55° 47' 16.42"	49° 08' 09.87"
6.	475625,06	1306547,33	55° 47' 16.59"	49° 08' 09.80"
7.	475656,28	1306533,69	55° 47' 17.60"	49° 08' 09.02"

11. Казан шәһәре, Каюм Насыйри урамы, 40нчы йорт адресы буенча урнашкан «З.Б.Усманов – Б.– Ф.Х.Апанаева йорты», 1853 ел, төбәк әһәмияттәге мәдәни мирас объекты территориясе чикләре картасы (схемасы)



Мәдәни мирас объектының топографик планы

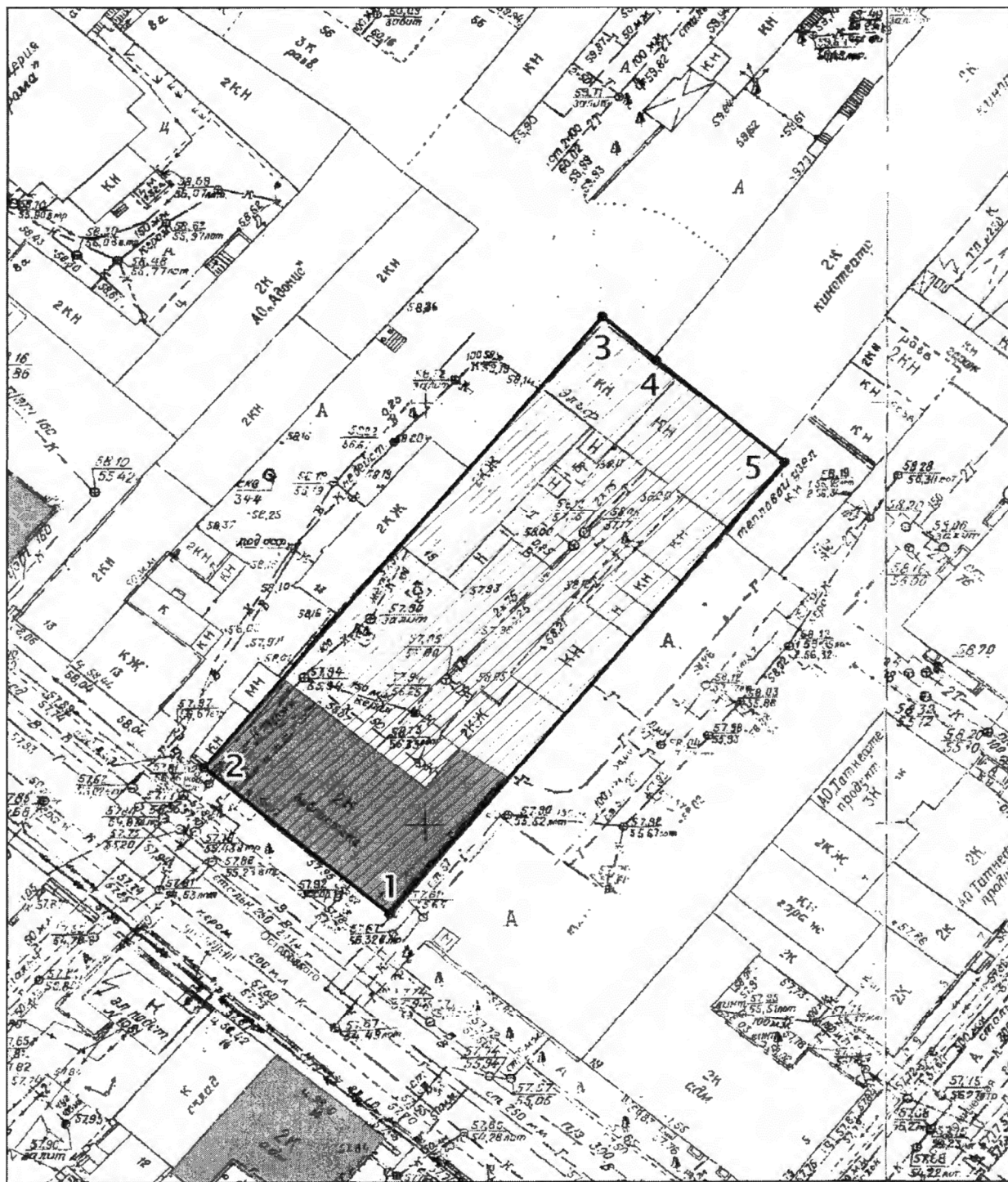
Казан шәһәре, Каюм Насыйри урамы, 40нчы йорт адресы буенча урнашкан «З.Б.Усманов – Б.– Ф.Х.Апанаева йорты», 1853 ел, төбәк әһәмияттәге мәдәни мирас объекты территориясе чикләре **картографик тасвирламасы**

Төбәк әһәмияттәге мәдәни мирас объекты территориясе чиге түбәндәгечә уза:  
**көнъяк-көнбатыш өлеш:** участокның квартал эчендәге чиге буйлап (2-1 борылыш нокталары);  
**төнъяк-көнбатыш өлеш:** К.Насыйри урамыннан участокның ян чиге буйлап (3-2 борылыш нокталары);  
**төнъяк-көнчыгыш өлеш:** К.Насыйри урамы буенча, кызыл линия буенча, участокның алгы чиге буйлап (3-4 борылыш нокталары);  
**көнъяк-көнчыгыш өлеш:** К.Насыйри урамыннан участокның ян чиге буйлап (4-1 борылыш нокталары).

Казан шәһәре, Каюм Насыйри урамы, 40нчы йорт адресы буенча урнашкан «З.Б.Усманов – Б.– Ф.Х.Апанаева йорты», 1853 ел, төбәк әһәмияттәге мәдәни мирас объекты территориясе чикләренең борылыш нокталары таблицасы

Координаталарның жирле системасында нокта координаталары (МСК-16)			1984 елгы бөтендөнья геодезия системасында нокта координаталары (WGS-84)	
№	X	Y	төнъяк киңлек В	көнчыгыш озынлык L
1.	474414,40	1305429,95	55° 46' 37.4932"	49° 07' 5.5940"
2.	474424,86	1305479,41	55° 46' 37.8294"	49° 07' 8.4322"
3.	474395,80	1305488,13	55° 46' 36.8895"	49° 07' 8.9304"
4.	474393,15	1305469,30	55° 46' 36.8045"	49° 07' 7.8500"
5.	474390,49	1305457,45	55° 46' 36.7190"	49° 07' 7.1700"
6.	474388,35	1305443,65	55° 46' 36.6503"	49° 07' 6.3781"
7.	474387,58	1305438,74	55° 46' 36.6256"	49° 07' 6.0964"
8.	474387,01	1305435,18	55° 46' 36.6074"	49° 07' 5.8921"

**13.** Казан шәһәре, Островский урамы, 15нче йорт адресы буенча урнашкан «1928-1942 елларда татар әдәбияты классигы язучы Шәриф Камал яшәгән йорт», 1928 – 1942 еллар, төбәк әһәмияттәге мәдәни мирас объекты территориясе чикләре картасы (схемасы)



Условные обозначения:

- ОКН
- территория ОКН

Мәдәни мирас объектынң топографик планы

Казан шәһәре, Островский урамы, 15нче йорт адресы буенча урнашкан «1928-1942 елларда татар әдәбияты классигы язучы Шәриф Камал яшәгән йорт», 1928 – 1942 еллар, төбәк әһәмияттәге мәдәни мирас объекты территориясе чикләре **картографик тасвирламасы**

Төбәк әһәмияттәге мәдәни мирас объекты территориясе чиге түбәндәгечә уза:

**көнъяк-көнбатыш өлеш:** Островский урамы буйлап жир кишәрлегенәң алгы чиге буйлап кызыл линия буйлап (4-3 борылыш нокталары);

**төнъяк-көнбатыш өлеш:** жир кишәрлегенәң ян чиге буйлап Островский урамыннан (4-5 борылыш нокталары);

**төнъяк-көнчыгыш өлеш:** жир кишәрлегенәң квартал эчендәге чикләре (5-2 борылыш нокталары).

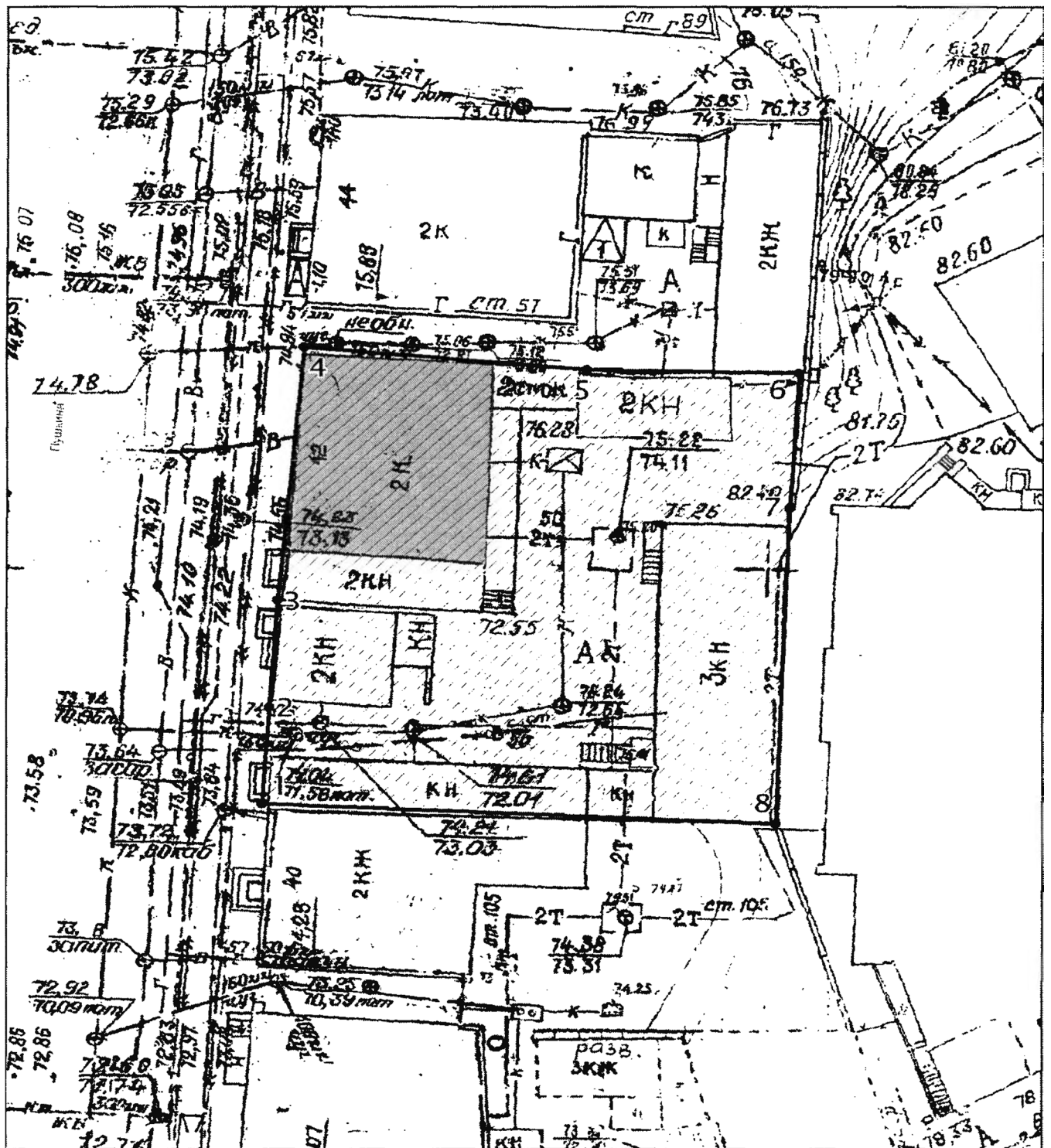
**көнъяк-көнчыгыш өлеш:** Островский урамыннан жир кишәрлегенәң ян чиге буйлап (3-2 борылыш нокталары).

Казан шәһәре, Островский урамы, 15нче йорт адресы буенча урнашкан «1928-1942 елларда татар әдәбияты классигы язучы Шәриф Камал яшәгән йорт», 1928 – 1942 еллар, төбәк әһәмияттәге мәдәни мирас объекты территориясе чикләренәң **борылыш нокталары таблицасы**

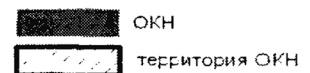
Координаталарның жирле системасында нокта координаталары (МСК-16)			1984 елгы бөтендөнья геодезия системасында нокта координаталары (WGS-84)	
№	X	Y	төнъяк киңлек В	көнчыгыш озынлык L
1.	475756,87	1305189,86	55° 47' 20.91"	49° 06' 51.91"
2.	475774,17	1305169,80	55° 47' 21.47"	49° 06' 50.76"
3.	475827,72	1305212,78	55° 47' 23.20"	49° 06' 53.23"
4.	475822,47	1305218,54	55° 47' 23.03"	49° 06' 53.56"
5.	475810,43	1305232,49	55° 47' 22.64"	49° 06' 54.36"



16. Казан шәһәре, Пушкин урамы, 42 йорт адресы буенча урнашкан «В.А. Сбоев – И.Г. Стадлер йорты», 1850 ел, төбәк эһәмияттәге мәдәни мирас объекты территориясе чикләре картасы (схемасы)



Условные обозначения:



Мәдәни мирас объектының топографик планы

Казан шәһәре, Пушкин урамы, 42 йорт адресы буенча урнашкан «В.А. Сбоев – И.Г. Стадлер йорты», 1850 ел, төбәк әһәмияттәге мәдәни мирас объекты территориясе чикләренә **картографик тасвирламасы**

Төбәк әһәмияттәге мәдәни мирас объекты территориясе чиге түбәндәгечә уза:

**көнъяк-көнбатыш өлеш:** Пушкин урамынан жир кишәрлегенә ян чиге буйлап (1-10 борылыш нокталары);

**төнъяк-көнбатыш өлеш:** Пушкин урамы буйлап, кызыл линия буйлап, жир кишәрлегенә алгы чиге буйлап (1-2-3-4-5-6 борылыш нокталары);

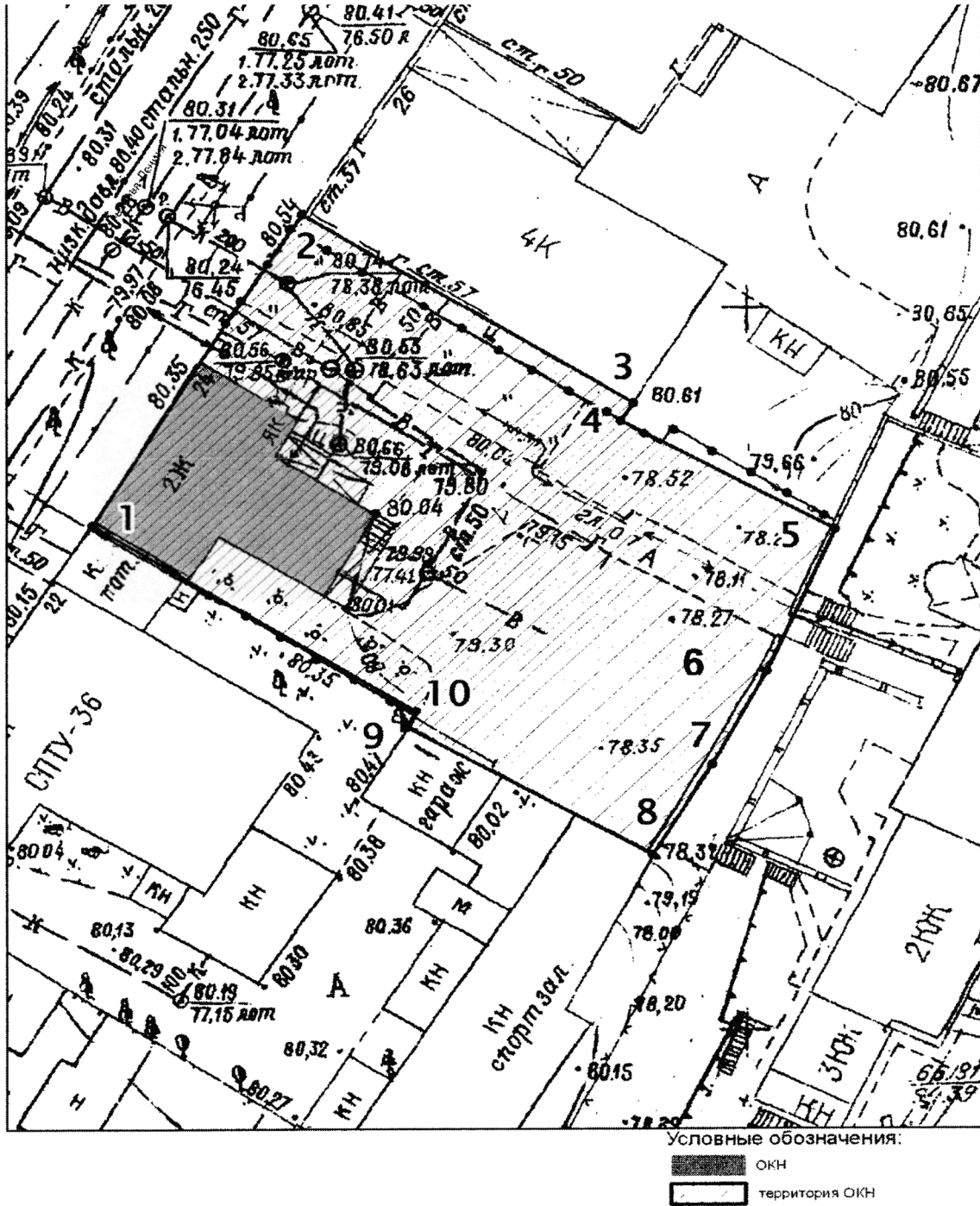
**төнъяк-көнчыгыш өлеш:** Пушкин урамынан жир кишәрлегенә ян чиге буйлап (6-7-8 борылыш нокталары);

**көнъяк-көнчыгыш өлеш:** жир биләмәсенә квартал эчендәгә чиге буйлап (8-9-10 борылыш нокталары).

Казан шәһәре, Пушкин урамы, 42 йорт адресы буенча урнашкан «В.А. Сбоев – И.Г. Стадлер йорты», 1850 ел, төбәк әһәмияттәге мәдәни мирас объекты территориясе чикләренә **борылыш нокталары таблицасы**

Координаталарның жирле системасында нокта координаталары (МСК-16)			1984 елгы бөтендөнья геодезия системасында нокта координаталары (WGS-84)	
№	X	Y	төнъяк киңлек В	көнчыгыш озынлык L
1.	476200,59	1305860,68	55° 47' 35.23"	49° 07' 30.44"
2.	476207,70	1305861,19	55° 47' 35.46"	49° 07' 30.47"
3.	476215,74	1305861,71	55° 47' 35.72"	49° 07' 30.50"
4.	476234,61	1305863,25	55° 47' 36.33"	49° 07' 30.59"
5.	476232,78	1305881,37	55° 47' 36.27"	49° 07' 31.63"
6.	476232,49	1305895,14	55° 47' 36.26"	49° 07' 32.42"
7.	476222,59	1305894,45	55° 47' 35.94"	49° 07' 32.38"
8.	476199,08	1305893,79	55° 47' 35.18"	49° 07' 32.34"

19. Казан шәһәре, Ульянов-Ленин т урамы, 24 йорт адресы буенча урнашкан «1887 елда Ленин В.И. яшәгән йорт», 1887, төбәк эһәмияттәге мәдәни мирас объекты территориясе чикләре картасы (схемасы)



Мәдәни мирас объектының топографик планы

Казан шәһәре, Ульянов-Ленин урамы, 24 йорт адресы буенча урнашкан «1887 елда Ленин В.И. яшәгән йорт», 1887, төбәк әһәмияттәге мәдәни мирас объекты территориясе чикләре **картографик тасвирламасы**

Төбәк әһәмияттәге мәдәни мирас объекты территориясе чиге түбәндәгечә уза:

**көнъяк-көнбатыш өлеш:** Ульянов-Ленин урамыннан жир кишәрлегенә ян чиге буйлап (4-3 борылыш нокталары);

**төнъяк-көнбатыш өлеш:** Ульянов-Ленин урамы буйлап жир кишәрлегенә алгы чиге буйлап кызыл линия буйлап (4-1 борылыш нокталары);

**төнъяк-көнчыгыш өлеш:** Ульянов-Ленин урамыннан жир кишәрлегенә ян чиге буйлап (1-2 борылыш нокталары);

**көнъяк-көнчыгыш өлеш:** жир биләмәсенә квартал эчендәгә чиге буйлап (3-2 борылыш нокталары).

Казан шәһәре, Ульянов-Ленин урамы, 24 йорт адресы буенча урнашкан «1887 елда Ленин В.И. яшәгән йорт», 1887, төбәк әһәмияттәге мәдәни мирас объекты территориясе чикләренә **борылыш нокталары таблицасы**

Координаталарның жирле системасында нокта координаталары (МСК-16)			1984 елгы бөтендөнья геодезия системасында нокта координаталары (WGS-84)	
№	X	Y	төнъяк киңлек В	көнчыгыш озынлык L
1.	475253,73	1306403,23	55° 47' 04.59"	49° 08' 01.50"
2.	475275,09	1306416,27	55° 47' 05.28"	49° 08' 02.25"
3.	475262,13	1306437,03	55° 47' 04.86"	49° 08' 03.44"
4.	475260,89	1306436,34	55° 47' 04.82"	49° 08' 03.40"
5.	475253,49	1306449,77	55° 47' 04.58	49° 08' 04.17"
6.	475243,58	1306445,60	55° 47' 04.26	49° 08' 03.93"
7.	475237,08	1306442,12	55° 47' 04.05	49° 08' 03.73"
8.	475230,89	1306438,30	55° 47' 03.85	49° 08' 03.51"
9.	475239,84	1306422,95	55° 47' 04.14	49° 08' 02.63"
10.	475240,77	1306423,47	55° 47' 04.17	49° 08' 02.66"