

24 апрель 2020 ел.

№ 55

«Алсу» микрорайоны территориясен
планлаштыру проектына үзгәрешләр
кертү буенча проект документын раслау
турында

Россия Федерациясе Шәһәр төзелеше кодексы, «Россия Федерациясендә
жирле үзидарә оештыруның гомуми принциплары турында» 2003 елның 6 ок-
тябрәндәге 131 - ФЗ номерлы Федераль закон нигезендә, Территориянең тот-
рыклы үсешен тәмин итү һәм планлаштыру структурасы элементларын бил-
геләү максатларында, Әлмәт шәһәре Башлығының «Гавами тыңлауларны бил-
геләү турында»гы 2020 елның 11 мартындагы 11 номерлы карары нигезендә
узган гавами тыңлаулар нәтижәләре буенча 2020 елның 15 апрелдәге 2835
номерлы беркетмә, бәяләмә нигезендә («Альметьевский вестник» газетасында
басма, 2020 елның 23 апреле, № 16)

БАШКАРМА КОМИТЕТ КАРАР БИРӘ:

1. «Алсу» микрорайоны территориясен планлаштыру проектына үзгәре-
шләр кертү буенча проект документын расларга (1 нче кушымта).
2. Район Башкарма комитетының Хокук идарәсенә (Ханнанова Ә.Б.)
әлеге карарны «Альметьевский вестник» газетасында бастырып чыгарырга,
Татарстан Республикасы хокукый мәгълүматының рәсми порталында
(PRAVO.TATARSTAN.RU) урнаштырырга.
4. Әлеге карар рәсми басылып чыкканнан соң үз көченә керә.
5. Әлеге карарның үтәлешен контрольдә тотуны район Башкарма
комитеты җитәкчесенәң төзелеш буенча урынбасары Д. В. Косаревка йөкләргә.

Шәһәр
Башкарма комитеты җитәкчесе

Л.Ф. Вәлиев

Өлмәт шәһәр Башкарма
комитетының 2020 елның
«24» апрель № 55 карарына
1 нче кушымта

«Алсу» микрорайоны территориясен планлаштыру проектына үзгәрешләр кертү
буенча проект документы

1. Текст материалы

1.1 Территорияне планлаштыру проекты составы (ППТ)

Билгеләнеше	Исеме	Бит	Искәрмә
1	2	3	4
Төп өлеш			
Текст материалы			
08/20-Т ПЗ	1.1 Планлаштыру проекты составы	1-2	
	1.2 Территория һәм капитал төзелеш объектларының планлаштырылган үсеш характеристикалары турында нигезләмә	3	
	1.3 Территориянең планлаштырылган үсеш чираты турында нигезләмә	5	
График материаллар (территорияне планлаштыру сызымнары)			
08/20-Т ОЧ	Планлаштырылган территорияне урнаштыруның ситуацион планы	1 бит	
08/20-Т ОЧ-1	Гамәлдәге һәм планлаштыру структурасының планлаштырылган элементлары чикләре	1 бит	
08/20-Т ОЧ-2	Капиталь төзелеш объектларын урнаштыру планлаштырыла торган зоналар чикләре	1 бит	
08/20-Т ОЧ-3	Ижтимагый-эшлекле билгеләнештәге территориянең бүленгән планы	1 бит	
Нигезләү буенча материаллар (расланьрга тиеш түгел)			
Текст материалы			
08/20-Т ПЗ	1.4 Капиталь төзелеш объектларын урнаштыру планлаштырыла торган зоналарның чикләрен билгеләү нигезләмәсе	5	
	1.5 Шәһәр төзелешен проектлаштыру нормативларының планлаштырылган параметрларының һәм шәһәр төзелеше регламентлары таләпләренә туры килүен нигезләү	5	
	1.6 Территорияне табигый һәм техник характердагы гадәттән тыш хәлләрдән саклау чаралары исемлеге	6	
	1.7 Әйләнә-тирә мохитне саклау буенча чаралар исемлеге	11	
	1.8 Кушымталар		
	1.8.1 Әлмәт муниципаль районы Башкарма комитетының 25.12.19 ел, № 113 карары	13	
	1.8.2 Шәһәр төзелеше документларын эшләүгә бирем	15	
График материаллар			

08/20-Т МО-1	Терәк план	1 бит	
08/20-Т МО-2	Проект жир участогына Транспорт һәм жәяүлеләр хәрәкәтен оештыру схемасы	1 бит	
08/20-Т МО-3	Гамәлдәге капитал төзелеш объектларының, шул исәптән линияле объектларның урнашу урынын чагылдыру схемасы	1 бит	
07/19-Т МО-4	ЗУ-1 территориясе рельефын оештыруның башлангыч планы	1 бит	

1.2. Территория һәм капитал төзелеш объектларының планлаштырылган үсешен характеристикалары турында нигезләмә.

1.2.1. Гомуми мәгълүматлар.

Әлмәт шәһәрендә «Алсу» микрорайоны территориясен планлаштыру проекты үзгәртү функциональ зоналарга төзәтмәләр кертү максатыннан эшләнгән һәм Әлмәт муниципаль районы Башкарма комитетының 2019 елның 25 декабрендәге 113 номерлы карары нигезендә, «Татсельхозхимпроект»ПК ААҖ проект оешмасы тарафыннан элегрәк планлаштырылган территорияне планлаштыру проекты исәпкә алып башкарылган.

Микрорайонның төньяк-көнбатыш өлешендә жир кишәрлекләренә гамәлдәге чикләренә төзәтмәләр кертү мәктәпкәчә белем бирү учреждение-сенә өстәмә территориясен урнаштыру һәм гамәлдәге ИЖС/ 1-5, ИЖС/1-6 (94/07-Т-ГП9 лист 2и проекты) территориясен ижтимагый-эшлекле зона территориясенә урнаштыру белән бәйлә.

Территорияне планлаштыру проекты гамәлдәге норматив документлар таләпләрен исәпкә алып башкарылган:

- СП 42.13330.2011 «Шәһәр төзелеше. Шәһәр һәм авыл жирлекләрен планлаштыру һәм төзү»;

- 2004 елның декабрендәге 190-ФЗ номерлы Россия Федерациясе шәһәр төзелеше кодексы (2018 елга үзгәрешләр һәм өстәмәләр белән);

- СНиП 11-04-2003 "Шәһәр төзелеше документларын эшләү, килештерү, экспертиза һәм раслау тәртибе турында инструкция»;

- РДС 30-201-98 «Россия Федерациясе шәһәрләрендә һәм башка жирлекләрендә Кызыл линияләргә проектлау һәм урнаштыру тәртибе турында Инструкция»;

- СанПиН 2.2.1/2.1.1.1200-03 "Предприятиеләрнең, корылмаларның һәм башка объектларның санитар-яклау зоналары һәм санитар классификациясе»;

- Шәһәр төзелешен проектлаштыру буенча республика нормативлары (Татарстан Республикасы Министрлар Кабинетының 2017 елның 27 декабрендәге 1071 номерлы карары белән расланган);

- "Әлмәт шәһәре» муниципаль берәмлегенә жирдән файдалану һәм төзелеш кагыйдәләре (ТР Әлмәт МР Советының 2009 елның 25 декабрендәге 366 номерлы карары белән расланган);

- СП 55.13330.2011 «Бер бүлмәле торак йортлар»;

- СП 118.13330.2012* «Ижтимагый биналар һәм корылмалар».

Проектлана торган территория «АЛСУ» микрорайонының төньяк-көнбатыш өлешендә, торак төзелеше зонасында урнашкан һәм чикләнгән:

- көнчыгыштан-Ринат Галиев урамындагы 5 катлы 10-нчы номерлы торак йортның балалар өчен уен мәйданчыклары белән;

- көньяктан – «ӘН» НГЧИсе хезмәткәрләренә азкатлы торак йортлары һәм гамәлдәге балалар бакчасы территорияләре белән;

- төньяктан – ХТТ жир кишәрлекләре белән;
- көнбатыштан –микрорайондагы КНСка бара торган юл белән.

Планлаштыру территориясенең мәйданы S-1.1099 га тәшкил итә.

Проектлана торган территория буенча инженерлык челтәрләре үтә:

- электр белән тәэмин итү (0,4 кВ);

- су белән тәэмин итү системасы (220 мм диаметрлы, 1.70 м тирәнлектә су үткәргече).

Проектлана торган участок мәдәни мирас объектлары һәм территорияләрдән файдалануның аерым шартлары булган зоналар территорияләренә керми. Проектлана торган участокның көнбатыш ягыннан КНСНЫҢ гамәлдәге санитар-саклау зонасы бар (КНС егәрлеге-3.25 мең куб.м).

Территорияләрне планлаштыру проектына кертелгән өлеге үзгәреш «мәгарифне үстерү» Россия Федерациясенең дәүләт программасын тормышка ашыру һәм Әлмәт шәһәрәндә интенсив рәвештә төзелә торган «АЛСУ» микрорайонының халык белем бирү оешмаларында 1,5-3 яшьлек балалар өчен урыннар ихтыяжларын канәгатьләндерү максатыннан эшләнган.

Проект территориясе элек проектлаштырылган ИЖС жир участкаларынан, югарыда күрсәтелгән кадастр номерлары һәм гомуми файдаланудагы территорияләрдән (урамнар, юллар)барлыкка килә һәм S11099, 00 кв. м тәшкил итә, шул исәптән, санитар-яклау зоналары КНС S -795,0кв.м (киңлеге 10.0м) агач-куак үсентеләре полосалары (ДКН).

Проектлана торган территориядә урнашкан жир кишәрлекләре хужалары хокукны дәүләт теркәве турында таныклыкка ия, (16:45:050114:28, 16:45:050114:36, 16:45:050114:330, 16:45:050114:331, 16:45:050114:333, 16:45:050114:332, 16:45:050114:334, 16:45:050114:335, 16:45:000000:697, 16:45:000000:698, 16:45:000000:694, 16:45:000000:5458, 16:45:000000:5475, 16:45:000000:6960), алар шәхси торак төзелеше территорияләрен һәм ижтимагый-эшлекле зона жирләрен яңа бүлүгә тиеш.

1.2.1 Урам-юл челтәре.

Микрорайонның урам-юл челтәре барлыкка килгән, җавап бирә һәм «Алсу»микрорайоны территориясен планлаштыру проекты нигезендә башкарылган. Яңа төзелгән жир участогына керү һәм чыгу гамәлдәге автомобиль юлы һәм юл аша башкарыла.

Юлның машиналар йөрү өлешенең киңлеге-7,5 м, йөрү өлешенең киңлеге-4,5 м.

Юл буенда жәяүлеләр тротуары эшләнә, аның буенча халыкның ижтимагый-эшлекле билгеләнештәге объектка иреккә үтеп керүе башкарылачак. Юллар һәм юллар буенча торак төзелеше чикләрендә автомобиль транспортының тиз йөрешле хәрәкәте норматив документлар буенча сәгатенә 50 км дан да артмыйча билгеләнә.

Автотранспортның вакытлыча тукталышы өчен урыннар (стоянкалар) бары тик юл карманнары һәм юл-урам челтәре чикләрендә бирелгән участоклар чикләрендә генә карала.

1.3 территориянең планлаштырыла торган үсешенең чиратлылыгы турында Нигезләмә.

Территорияне планлаштыру проекты (ППТ) планлаштырыла торган үсеш чираты турында түбәндәге нигезләмә тәкъдим ителде:

- мәктәпкәчә белем бирү учреждениесе өчен проект территориясе чикләренә кергән жир кишәрлекләрен алу;

- проект территориясенең Кызыл линияләрен ясау (ЗУ 1);

- ППТ зонасында урнашкан гамәлдәге инженер челтәрләрен күчерү;

- юллар буенда һәм юлларда су асты инженерлык челтәрләре төзү;

- капитал төзелеш объектлары төзелеше.

Ситуационный план микрорайона "Алсу"

Проектируемая территория ЗУ1



Ситуационный план



Проектируемая территория ЗУ1

Условные обозначения



Красная линия территорий по проекту 94/07-П19 лист2и

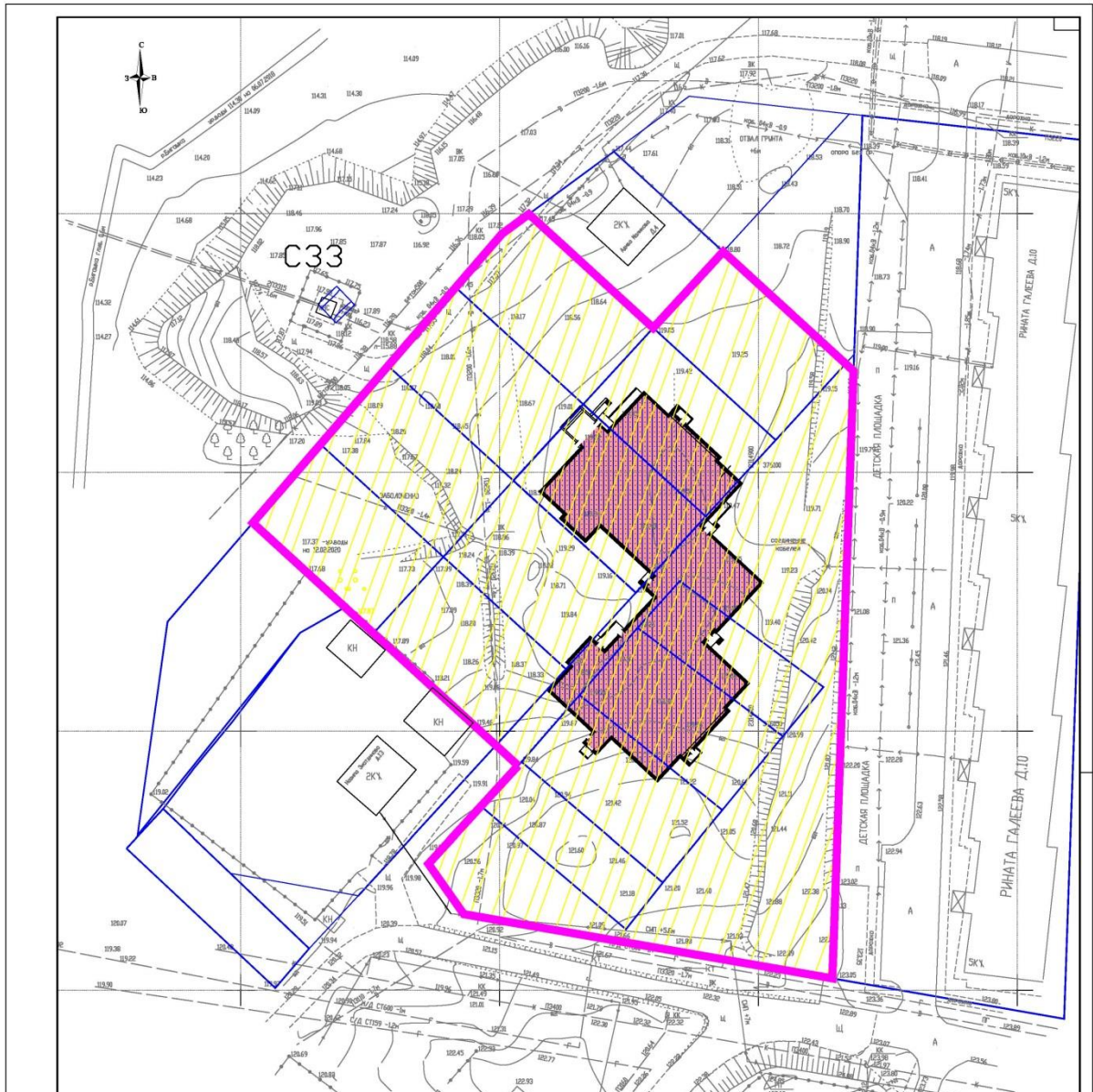


Граница проектируемой территории общественно-деловой зоны для размещения дошкольного образовательного учреждения на 220м (S-11099.00кв.м)

Согласовано

Имя, И. подл.	Подп. и дата	Всем ив. . Н.

Изм.	Кол.уч.	Лист	№ док.	Подп.	Дата	08/20-Т	04	
Изменение проекта планировки территории микрорайона "Алсу" для строительства дошкольного образовательного учреждения в г. Альметьевск.						Стадия	Лист	Листов
Проект планировки территории						ГД	1	
ГИП Минабутдинов Тех. контроль Ишужов А.К. Проектировал Губаева Диллина						Ситуационный план размещения планируемой территории		
						ЗАО ПК "Татсельхозхимпроект"		

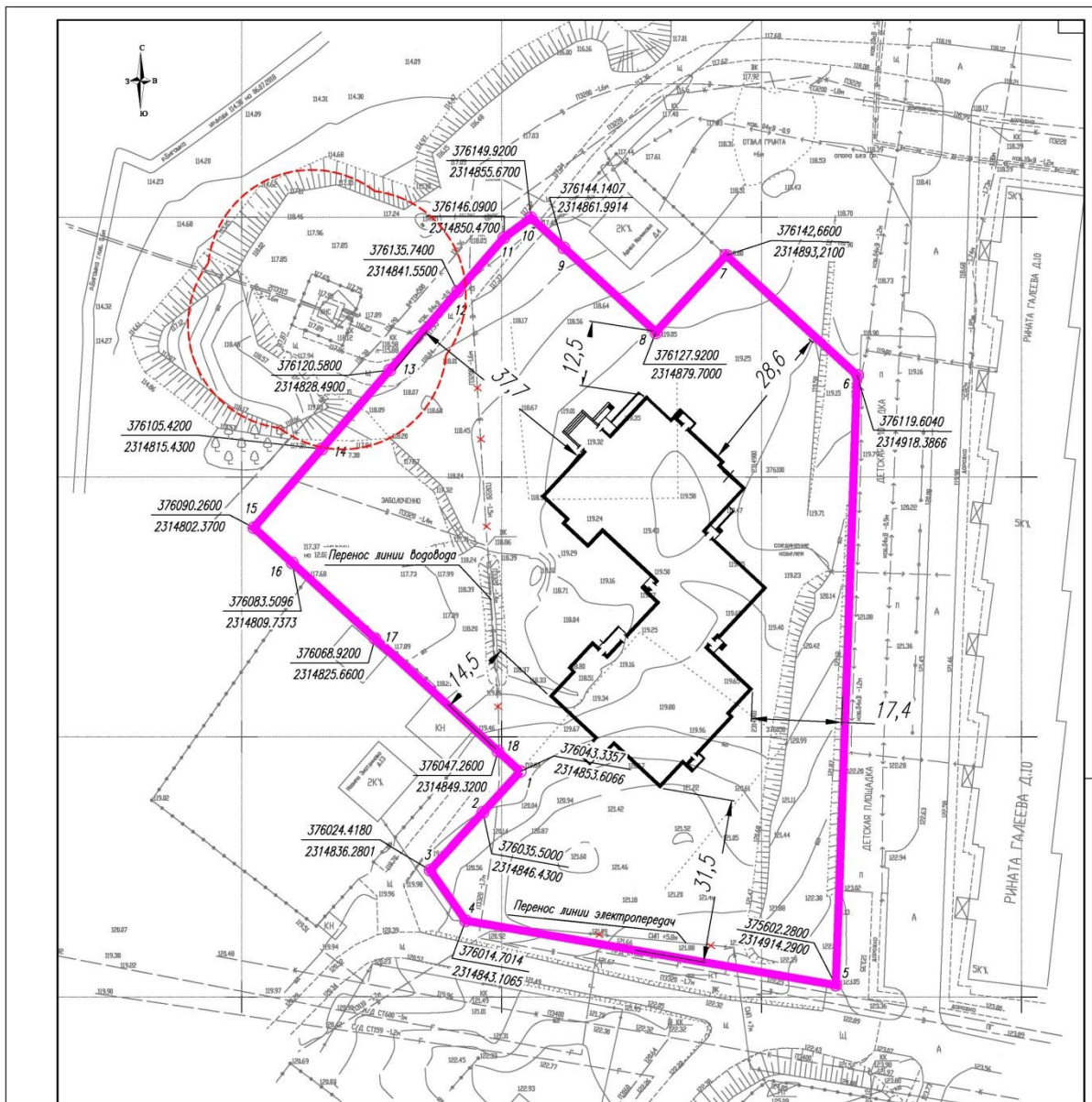


Условные обозначения

- Граница проектируемой территории общественно-деловой зоны для размещения дошкольного образовательного учреждения на 220м (S=11099,00кв.м)
- Граница существующих земельных участков ИЖС прошедших кадастровую регистрацию
- Проектируемое здание дошкольного образовательного учреждения
- Проектируемая территория общественно-деловой зоны

Согласовано	
Имя, И. подл.	
Подл. и дата	
Всего листов	
№	

	08/20-Т	04-2
Изменение проекта планировки территории микрорайона "Аку" для строительства дошкольного образовательного учреждения в г. Алматы.		
Имя, Кол.м, Лист, № док., Погр., Дата		
Проект планировки территории		
ИП: Микропроект Инж. контроль: Мухомов А.К. Проектировщик: Убакирзина		
Граница зон планируемого размещения объектов капитального строительства М 1:500		
	Статус	Лист
	ГД	1
3АО ПК "Татсельхозимпроект"		
Формат А2_P 420.000x594.000		



Каталог координатных точек внодь образуемого земельного участка ЗУ1

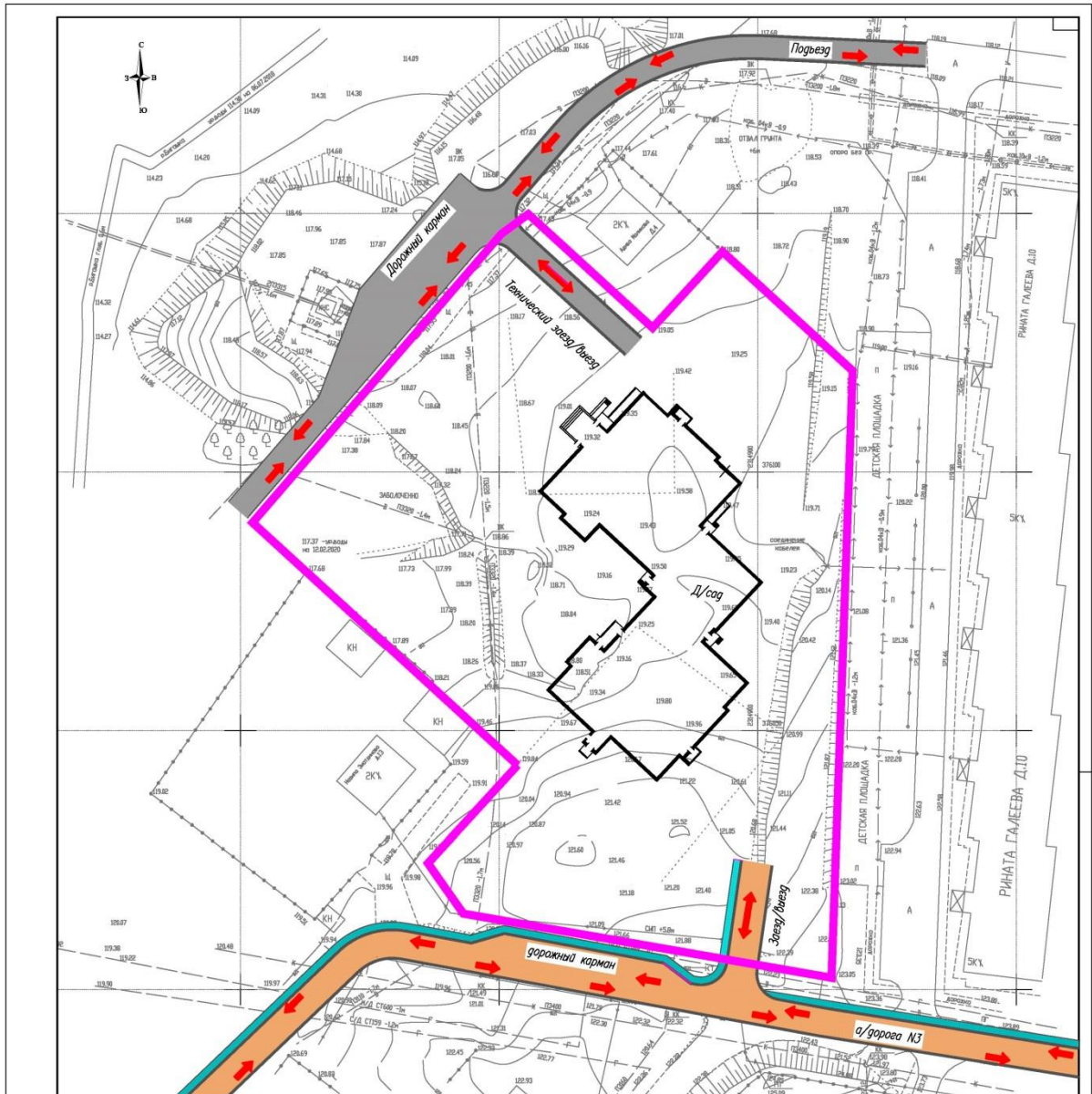
N точек	Координаты	
	A (x)	B (y)
1	376043.3357	2314853.6066
2	376035.5000	2314846.4300
3	376024.4180	2314836.2801
4	376014.7014	2314843.1085
5	3756002.2800	2314914.2900
6	376119.6040	2314918.3866
7	376142.6600	2314893.2100
8	376127.9200	2314879.7000
9	376127.9200	2314879.7000
10	376144.1407	23148561.9914
11	376146.0900	2314850.4700
12	376135.7400	2314841.5500
13	376120.5800	2314828.4900
14	376105.4200	2314815.4300
15	376090.2600	2314802.3700
16	376083.5096	2314809.7373
17	376068.9200	2314825.6600
18	376047.2600	2314849.3200

Условные обозначения

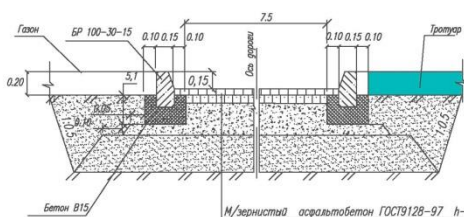
- Граница проектируемой территории общественно-деловой зоны для размещения дошкольного образовательного учреждения на 220м (5-11099,00кв.м)
- Граница существующих земельных участков ИЖС прошедших кадастровую регистрацию
- Граница территории санитарно-защитной зоны ИЖС
- Демонтаж и перенос существующих инженерных сетей в границах проектируемой территории

Согласовано	Взнос инв. N	
№ инв. N подл. и дата	Подл. и дата	
№ инв. N подл.	Подл. и дата	

08/20-Т		04-3	
Изменение проекта планировки территории микрорайона "Аку" для строительства дошкольного образовательного учреждения в г. Алматы.			
Имя	Кол. Лист	№ док.	Подп.
Проект планировки территории		Статус	Листов
		ГД	1
ГИП Манубеганов		340 ПК	
Инв. контроль Манубеганов А.К.		"Татсельхозимпроект"	
Проектировщик Убаирулина		М 1:500	
		Формат А2_Р 420.000x594.000	



Конструкция покрытия дороги МЗ



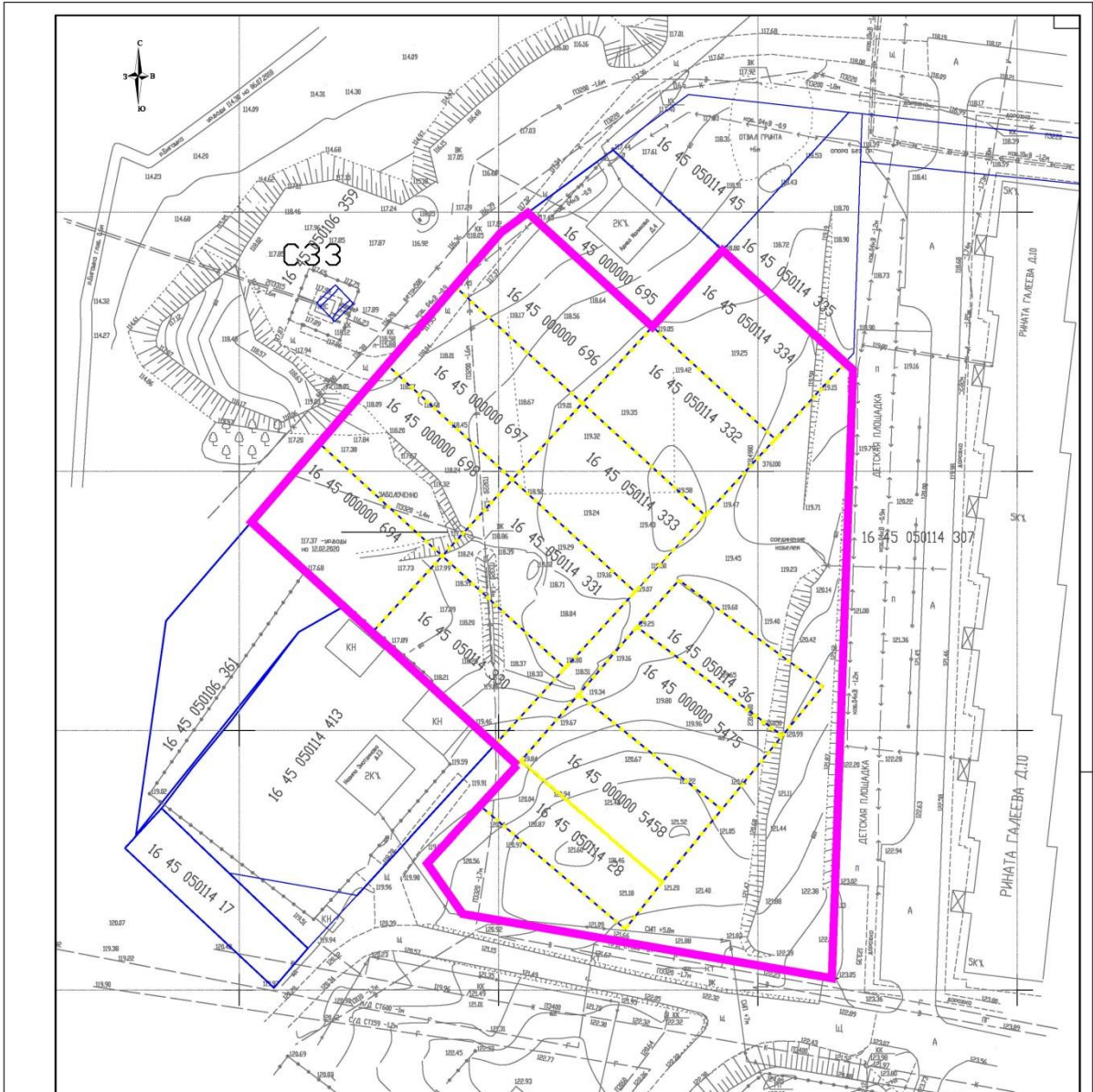
М/зернистый асфальтобетон ГОСТ 9128-97 h=0.04м
 К/зернистый асфальтобетон ГОСТ 9128-97 h=0.06м
 Шпатель фракционный, уложенный по способу заклини
 М-600 ГОСТ 25607-94 h=0.24м
 Песчано-гравийная смесь h=0.30м ГОСТ 25607-94
 Уплотненный грунт Купл.-0.98

Условные обозначения

- Граница проектируемой территории общественно-деловой зоны для размещения дошкольного образовательного учреждения на 220м (S=11099.00кв.м)
- Внутриквартальная автомобильная дорога
- Внутриквартальный проезд
- Пешеходный тротуар
- Направление движения автотранспорта

Согласовано	
Имя, И. подл., Подл. и дата	
Имя, И. подл., Подл. и дата	

08/20-Т		МО-2
Изменение проекта планировки территории микрорайона "Аку" для строительства дошкольного образовательного учреждения в г. Алатырьевск.		
Им. Кол. Лист	№ док. Погр.	Дата
Проект планировки территории		Страница 1
Оценка организации движения транспорта и пешеходов к проектируемому земельному участку		Лист 1
ИП: Минабураев Инв. контроль: Минаев А.К. Проектирование: Убабураева		ЗАО ПК "Татсельхозимпроект"
		Формат А2_P 420.000x594.000

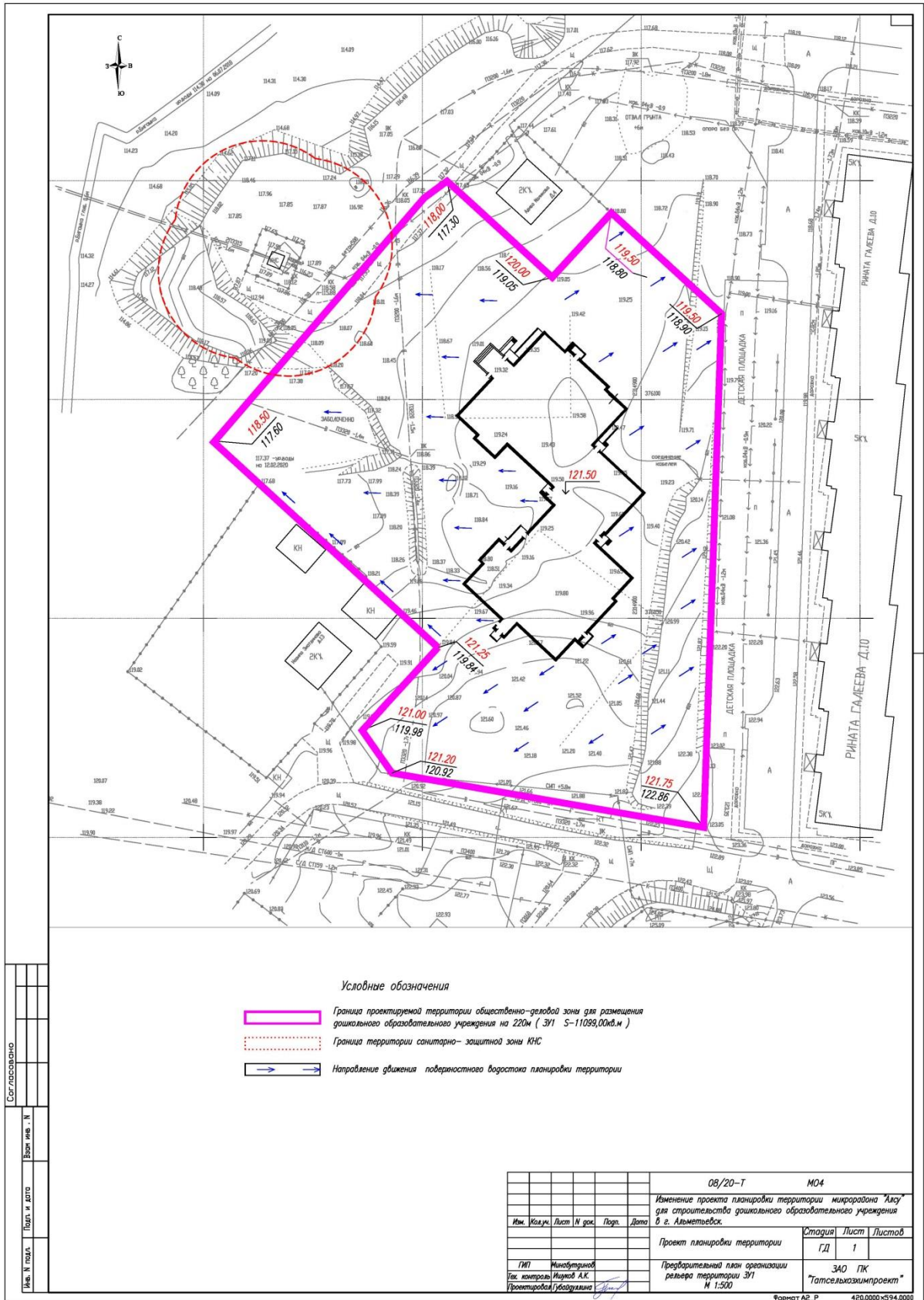


Условные обозначения

- Граница проектируемой территории общественно-деловой зоны для размещения дошкольного образовательного учреждения на 220м (S=11099,00кв.м.)
- Граница существующих земельных участков территории ИЖС прошедших кадастровую регистрацию
- Существующие земельные участки расположенные в границах проектируемой территории

Согласовано	
Имя, И. подл., Подл. и дата	Всего листов, N

08/20-Т		МО-1	
Изменение проекта планировки территории микрорайона "Аку" для строительства дошкольного образовательного учреждения в г. Альметьевск.			
Имя, Кол.м., Лист	N док.	Подп.	Дата
Проект планировки территории		Статус	Лист
		ГД	1
Опорный план N 1:500		3А0 ПК "Татсельхозимпроект"	
ГИП: Миндуганов Инж. контроль: Миндуганов А.К. Проектировщик: Губайдуллин			
		Формат А2_P 420.000x594.000	

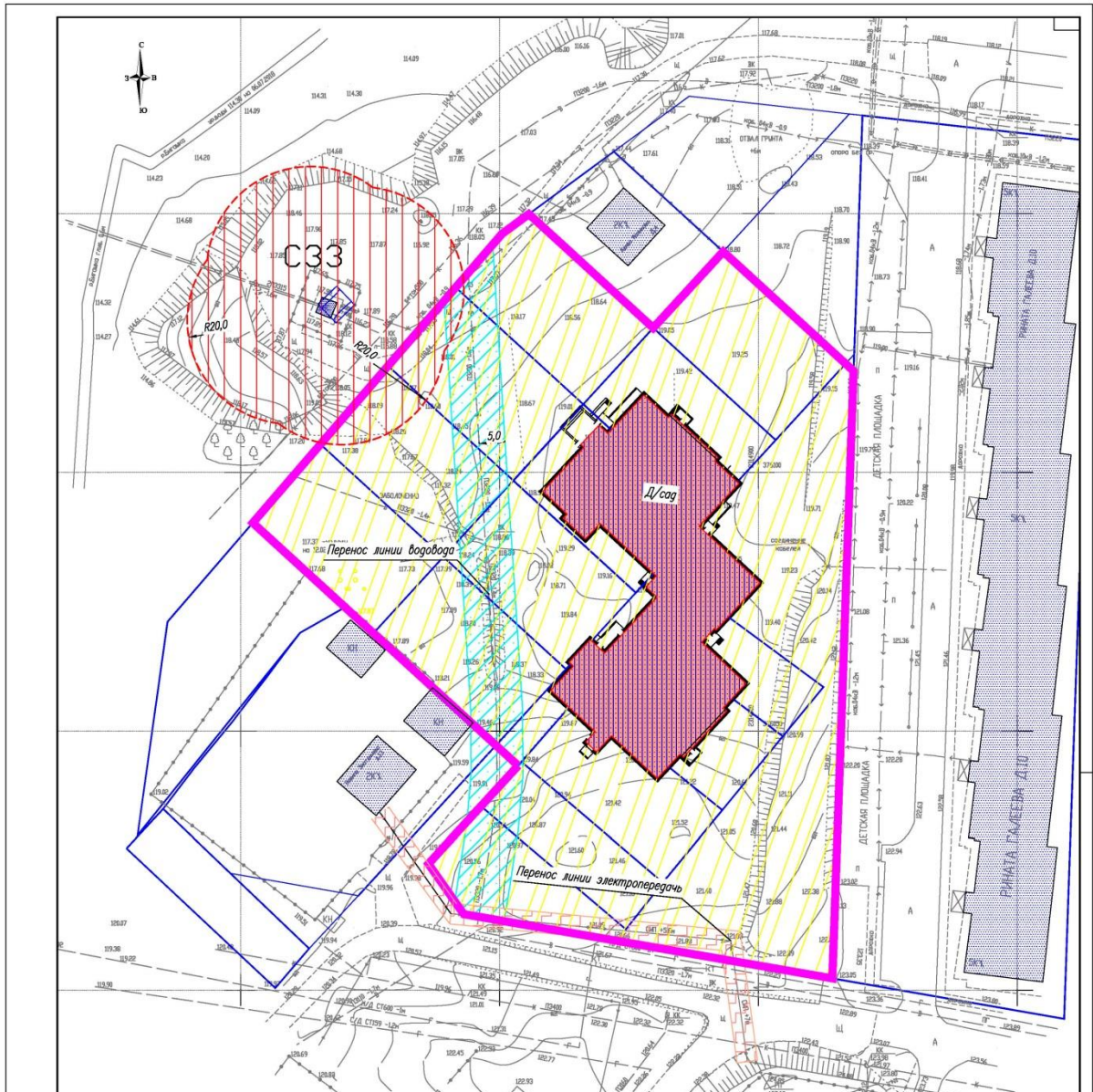


Условные обозначения









- Граница проектируемой территории общественно-деловой зоны для размещения дошкольного образовательного учреждения на 220м (ЗУ1 5-11089,00кв.м)
- Граница территории санитарно-защитной зоны КНС
- Направление движения поверхностного водостока планировки территории

Согласовано	
Имя, И. подл.	
Подл. и дата	
Всего листов	
№	

08/20-Т		МО4	
Изменение проекта планировки территории микрорайона "Аку" для строительства дошкольного образовательного учреждения в г. Альметьевск.			
Имя	Кол.м.	Лист	№ док.
Проект планировки территории		Статус	Лист
		ГД	1
ГИП		3АО ПК	
Инв. контроль		"Татсельхозинформат"	
Проектировщик		№ 1:500	
		Формат А2_Р 420.000x594.000	



Условные обозначения

-  Граница проектируемой территории общественно-деловой зоны для размещения дошкольного образовательного учреждения на 220м (S=11089,00кв.м.)
-  Границы существующих земельных участков ИЖС прошедших кадастровую регистрацию
-  Существующие здания прилегающих территорий
-  Проектируемое здание дошкольного образовательного учреждения
-  Проектируемая территория общественно-деловой зоны
-  Существующая санитарная зона линии водоснабжения
-  Существующая санитарная зона линии электропередачи
-  Существующая санитарная зона КНС

Согласовано			
Имя, И. подл., Ф. дата	Взнос, руб.	Имя, И. подл., Ф. дата	

		08/20-Т		МО-3	
Изменение проекта планировки территории микрорайона "Аку" для строительства дошкольного образовательного учреждения в г. Альметьевск.					
Имя, И. подл., Ф. дата	Кол. лист	Лист	№ док.	Подп.	Дата
Проект планировки территории			Статус	Лист	Листов
			ГД	1	
ИП: Минбухгалтерия		Земля, отобрания местоположения существующих объектов капитального строительства, в том числе линейных объектов			
Инженер: Минусов А.К.		М 1:500			
Проектировщик: Убауралина		Татсельхозимпроект			
Формат А2_P 420.000x594.000					

