



**ПОСТАНОВЛЕНИЕ**

**23.03.2020**

Зеленодольск  
шәһәре

**КАРАР**

**№ 578**

Муниципаль ихтыяжлары өчен  
жир кишәрлеген кулланыштан  
алу турында

«Каты коммуналь калдыкларын термик зарарсызландыру заводы» объектына илтә торган юл» жирле әһәмияттәге автомобиль юлы төзелешен гамәлгә ашыру максатларында, Россия Федерациясе Жир кодексының 11 ст., 49 ст., 56.3 ст. 1 п., РФ Гражданлык кодексының 279 ст., Татарстан Республикасы Министрлар Кабинетының «Татарстан Республикасы Зеленодольск муниципаль районы һәм Казан шәһәре муниципаль берәмлеге территориясендә инженерлык инфраструктурасының линия объектларын һәм «Каты көнкүреш калдыкларын термик зарарсызландыру заводы» объектына килү юлын урнаштыруны күздә тоткан территорияне планлаштыру һәм ызанлау проектына раслау турында» 2019 елның 05 ноябрәндәге 110 номерлы карарына нигезләнеп, РФ Жир кодексының 56.2 ст., 56.6ст., 56.7ст., 56.8ст., 56.9ст., РФ Гражданлык кодексының 281 ст., «Зеленодольск муниципаль районы» муниципаль берәмлеге Уставының 44 ст. таянып, Зеленодольск муниципаль районы Башкарма комитеты

**КАРАР БИРӨ:**

1. Татарстан Республикасы, Зеленодольск муниципаль районы, Осиново авыл жирлеге адресы буенча урнашкан, «Парк А» җаваплылыгы чикләнгән җәмгыятенә ИНН: 3665082136, ОГРН 1113668009806 милек хокукында булган жирләрдән, кушымта итеп бирелә торган схема нигезендә билгеләнгән чикләрдә, әлеге карарның аерылгысыз өлеше булып торучы территория чикләренә характерлы н1 – X 488144.96 Y 1295087.28; н2 – X 488273.84 Y 1295677.83; н3 – X 488252.35 Y 1295677.57; н4 – X 488185.24 Y 1295376.99; н5 – X 488179.23 Y 1295351.13; н6 – X 488172.47 Y 1295322.04; н7 – X 488124.17 Y 1295105.87; н8 – X 488117.68 Y 1295090.89; н1 – X 488144.96 Y 1295087.28. нокталары координаталары белән муниципаль ихтыяжлар өчен кадастр номеры 16:20:0802:179 (алга таба - жир кишәрлеге), кадастр номеры 16:20:0802:99 булган сәнәгать, энергетика, транспорт, элементә, радиотапшырулар, телевидение, мәгълүмат жирләреннән, космик эшчәнлекне тәмин итү өчен жирләрдән, оборона жирләреннән һәм башка махсус билгеләнештәге жирләрдән барлыкка килгән 13651 кв.м майданлы жир кишәрлеген кулланыштан алырга. Кулланыштан алынган жир кишәрлегенә карата, Россия

Федерациясе Жир кодексының 56 статьясында каралган, Зеленодольск муниципаль районы Башкарма комитетының «Гавами сервитут билгеләү турында» 2019 елның 18 декабрдәге 2467 номерлы карары нигезендә, жир кишәрлегенә хокукларына чикләү билгеләнгән.

2. Әлеге карарны Зеленодольск муниципаль районы Советы Аппаратының жәмәгәтчелек һәм ММЧ белән элемтә бүлегенә «Интернет» мәгълүмат-телекоммуникация чөлтәрендәге Татарстан Республикасы хокукий мәгълүматының рәсми порталында(<http://pravo.tatarstan.ru>) һәм Татарстан Республикасы муниципаль берәмлекләре порталы составындагы Зеленодольск муниципаль районы сайтына (<http://zelenodolsk.tatarstan.ru>) урнаштырырга һәм «Зеленодольская правда» газета басмасында, әлеге карар кабул ителгәннән соң ун көн эчендә, бастырып чыгарырга.

3. «Зеленодольск муниципаль районының мөлкәт һәм жир мөнәсәбәтләре палатасы» МУ әлеге карарның күчermәсен, әлеге карар кабул ителгән көннән алып ун көн эчендә, тапшырылу турында хәбәрnamә белән, кулланыштан алына торган жир кишәрлеге хужасына хат жиbәергә.

4. «Зеленодольск муниципаль районының мөлкәт һәм жир мөнәсәбәтләре палатасы» МУ әлеге карарның күчermәсен, күчermәсез мөлкәткә хокукларны һәм аның белән алыш-бирешләрне дәүләт теркәвенә алуны гамәлгә ашыручы органга, шушы карар кабул ителгән көннән алып, ун көн эчендә жиbәергә.

5. Зеленодольск муниципаль районы Башкарма комитетына кулланыштан алына торган жир кишәрлеге төзү өчен кирәкле кадастр эшләрeн һәм дәүләт кадастр исәбен алып баруны тәмин итәргә.

6. Зеленодольск муниципаль районы Башкарма комитетына муниципаль ихтияжлар өчен кулланыштан алына торган жир кишәрлеге өчен түләү күләмен билгеләүне тәмин итәргә.

7. «Зеленодольск муниципаль районының Мөлкәт һәм жир мөнәсәбәтләре Палатасы» муниципаль учреждениесе тарафыннан, кулланыштан алына торган жир кишәрлеге хокукына ия булучыга, кул кую өчен күчermәсез милекне алу турында килешү проектын эерләргә һәм жиbәергә.

8. Әлеге карарның гамәлдә булу срогы, аны кабул иткән көннән алып, өч ел тәшkil итә.

9. Әлеге карарның үтәлешен контрольдә тотуны үз жаваплылыгымда калдырам.

Житәкченең беренче урынбасары



А. В. Старостин

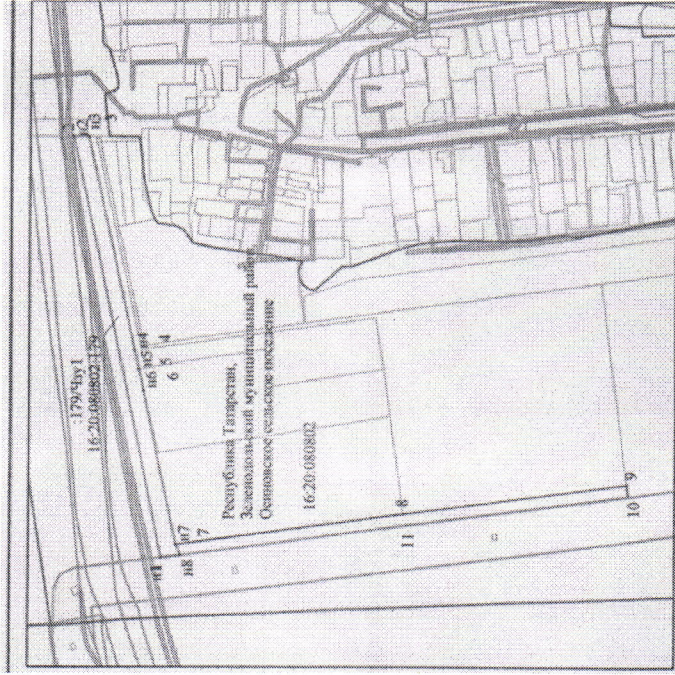
**Кадастр номеры 16:20:080802:179 булган жир кишәрлегенән төзелә торган ,13651 кв. м мәйданлы жир кишәрлегенә урнашу схемасы.**

**Жирләрнең категориясе: сәнәгать, энергетика, транспорт, элемтә, радиотапшырулар, телевидение, информатика жирләре, космик эшчәнлекне тәмин итү өчен жирләр, оборона, куркынычсызлык жирләре һәм башка махсус билгеләнештәге жирләр.**

**Адресы: Татарстан Республикасы, Зеленодольск муниципаль районы, Осиново авыл жирлеге**

Жир кишәрлегенә шартлы номеры:	:179/Чзу1	
Жир кишәрлегенә мәйданы:	:179/Чзу1-13651 <sup>м²</sup>	
Чикләрнең характерлы нокталарын билгеләү	Координаталар, м	
	X	Y
н1	488144.96	1295087.28
н2	488273.84	1295677.83
н3	488252.35	1295677.57
н4	488185.24	1295376.99
н5	488179.23	1295351.13
н6	488172.47	1295322.04
н7	488124.17	1295105.87
н8	488117.68	1295090.89
н 1	488144.96	1295087.28

Кадастр инженеры \_\_\_\_\_ /Хаматшина Э. Р./



Шартлы билгеләр:

Масштабы 1 : 10 000, координатлар системасы: МСК-16

179/Чу 1	- төзелә торган жир кишәрлеген билгеләү
	- төзелә торган жир кишәрлеген чиге
	- жир кишәрлекләре чиге
	- кадастр кварталы чиге
	- территорияне махсус куллану шартлары булган зона
16: 20: 080802	- кварталның кадастр номеры
16: 20: 080802:179	- башта булган жир кишәрлеген кадастр номеры

Кадастр инженеры

/Хаматшина Э. Р./

Дәүләт теркәвә, кадастр һәм картография федераль хезмәтенә Татарстан Республикасы буенча идарәсе

Күчәмсез милек объектынң төп характеристикалары һәм теркәлгән хокуклары турында күчәмсез милекнең бердәм дәүләт реестрыннан өзәмтә  
**Күчәмсез милек объектынң төп характеристикалары турында белешмәләр**  
 Күчәмсез милекнең Бердәм дәүләт реестрына түбәндәгә белешмәләр кертелде:

1 бүлек 1 нче бит

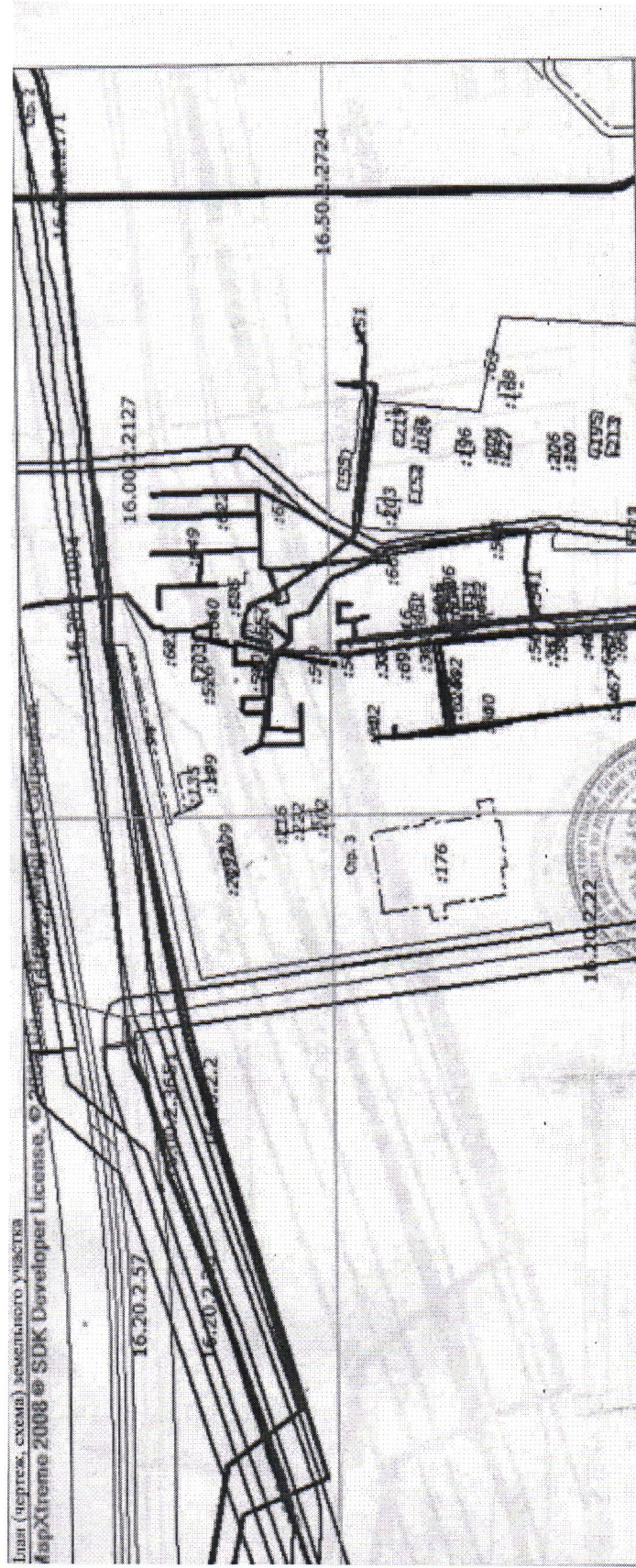
<b>Жир кишәрләгә</b>	
(күчәмсез милек объекты төре)	
1 бүлек 1 нче бите	Барлығы 1: 1 бүлегендәгә битләр
"05" декабрь 2019 ел №16/ИСХ/19-1203985	Барлығы өзәмтә битләре: 5
<b>Кадастр номеры: 16: 20: 080802:179</b>	
Кадастр кварталынң номеры:	16: 20: 080802
Кадастр номерын биру датасы:	06.10.2016
Элек бирелгән дәүләт хисап номеры:	мәгълүматлар юк
Адресы:	Урнашкан урыны кишәрләгә чикләрендә урнашкан ориентирга карага билгеләнгән. Ориентирның почта адресы: Татарстан Республикасы, Зеленодольск муниципаль районы, Осиново авыл жирләгә
Мәйданы, м²:	23957+ / -108
Кадастр бәясә, сум.:	1010572.71
Күчәмсез милек объектларының жир кишәрләгә чикләрендә урнашкан кадастр номерлары:	мәгълүматлар юк
Жирләрнең категориясә:	Сәнәгать, энергетика, транспорт, элемтә, радиоташырулар, телевидение, информатика жирләре, космик эшчәнлеккә тәэмин итү өчен жирләр, оборона, куркынчысызлык һәм башка махсус билгеләнештәгә жирләр
Рөхсәт ителгән куллану төрләре:	склад комплексын урнаштыру өчен
Күчәмсез милек объекты турында язу статусы:	Күчәмсез милек объекты турында мәгълүмат "вакытлы" статусына ия. Мәгълүматларның вакытлыча характеры бету датасы-07.10.2021.
Аерым билгеләре:	29698 85 10.12.2018 "Теркәлгән хокуклар турында мәгълүматлар" 2 бүлеген тутыру өчен кирәкле мәгълүматлар юк.
Өзәмтәне алучы:	
Баш белгән-эксперт /	И.Н. Борхан
вазыйфаның тулы исеме	инициаллары, фамилиясә

Күчөмсөз милек объектанын топ характеристикалары һәм теркәлгән хокуклары турында күчөмсөз милеккә бердәм дәүләт реестрынан өзөмтә  
**Жир кишәргенә урнашу урыны тасвирламасы**

3 бүлек 2 нче бит

Жир кишәргенә (күчөмсөз милек объекты төрө)	
1 нче бит	3 бүлек   Барлыгы бүлекләр бите 3: 4   Барлыгы бүлекләр: 2   барлыгы өзөмтә бите: 5

"05" декабрь 2019 ел № 16/ИСХ/19-1203985	16: 20: 080802:179
Кадастр номеры:	
Жир кишәргенә планы (сызымы, схемасы)	



Масштабы 1:10000	Шартлы билгеләмәләр
Баш белгеч-эксперт	И. Н. Борһан

Жир кишэрлеге

(күчөмсөз милек объекткы төрө)

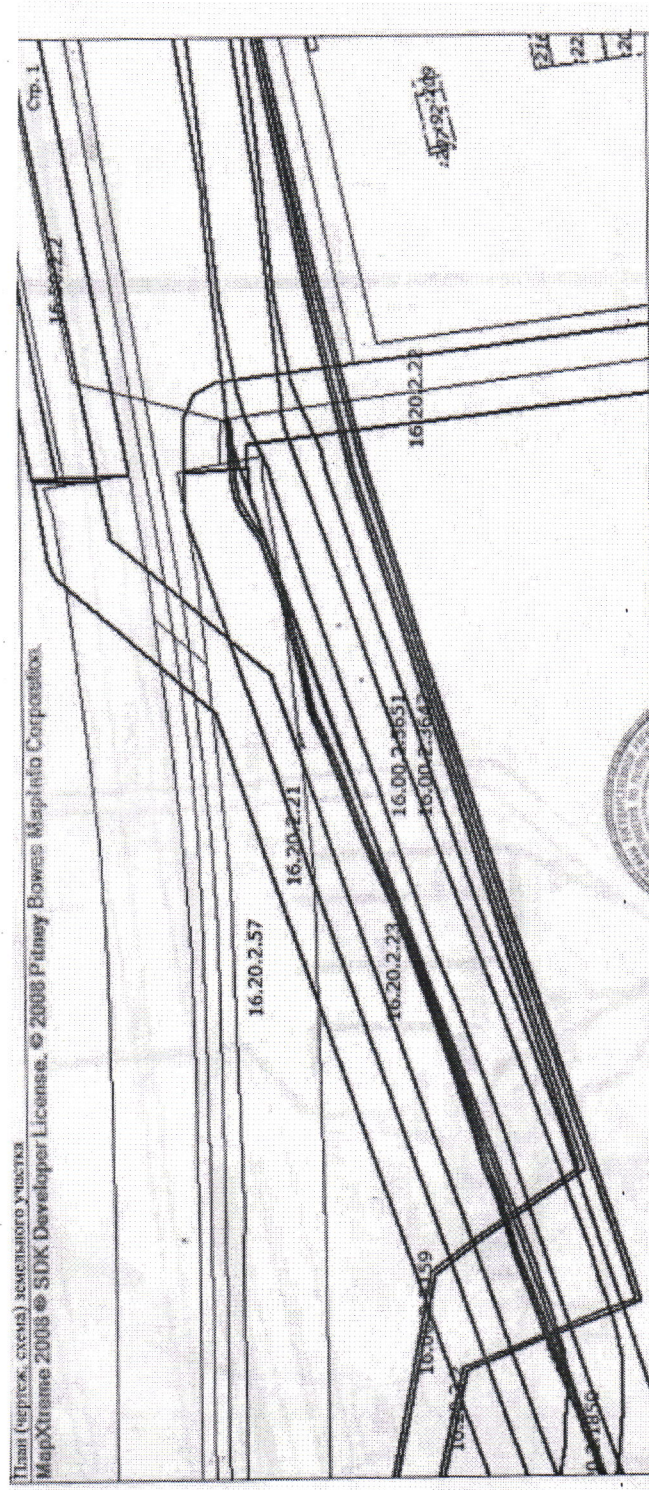
2 нче бит 3 бүлөк | Барлыгы бүлөклөр бите 3: 4 | Барлыгы бүлөклөр: 2 | барлыгы өзөмтө бите: 5

"05" декабрь 2019 ел № 16/ИСХ/19-1203985

Кадастр номеры:

16: 20: 080802:179

Жир кишэрлегенен планы (сызымы, схемасы)



Масштабы 1:5000

Баш белгеч-эксперт

Шартлы билгеләмелер

И. Н. Борһан

Жир кишерлеге

(күчөмсөз милек объектгы төрө)

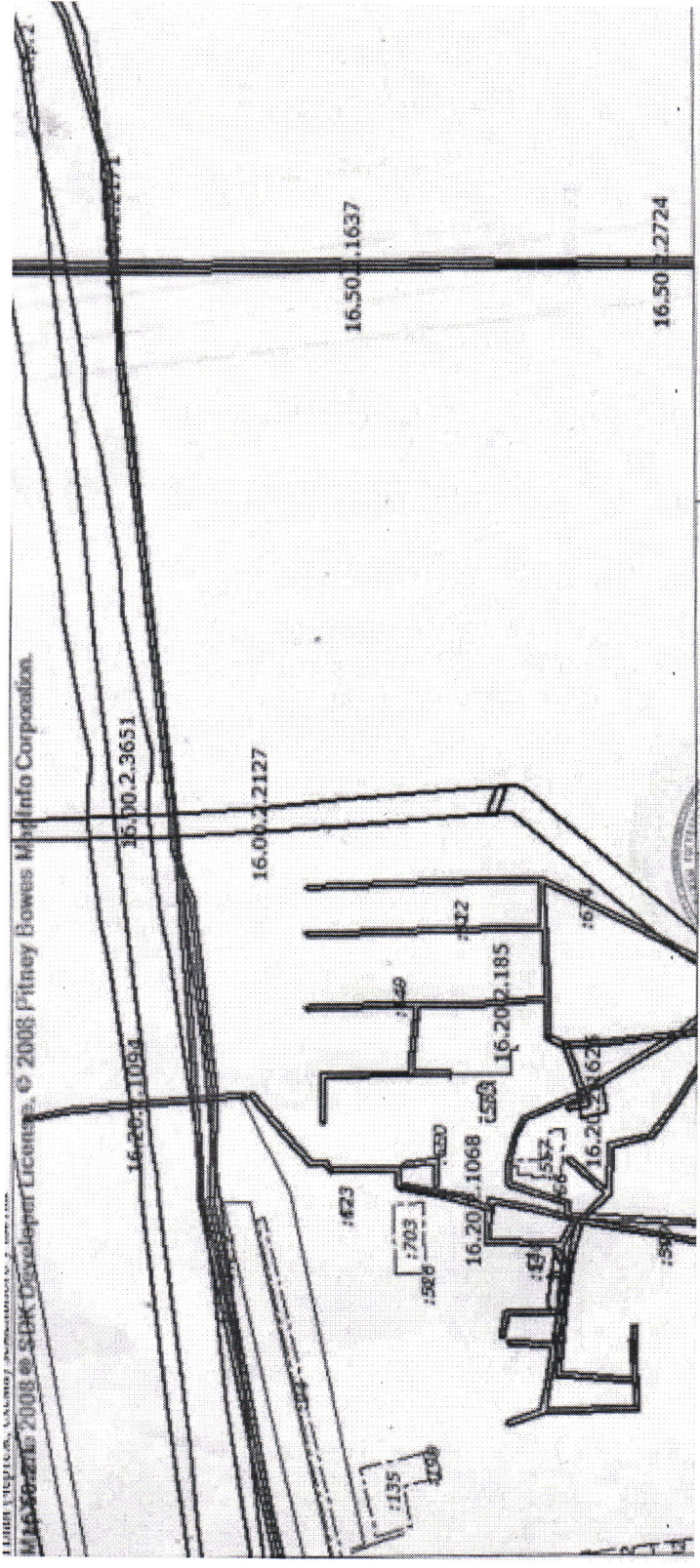
3 бүлөк | Барлыгы бүлөклөр бите: 4 | Барлыгы бүлөклөр: 2 | барлыгы өзөмгө бите: 5

"05" декабрь 2019 ел № 16/ИСХ/19-1203985

Кадастр номеры:

16: 20: 080802:179

Жир кишерлегенен планы (сызымы, схемасы)



Масштабы 1:5000

Баш белгеч-эксперт


Шартлы билгеләмөлөр

И. Н. Борхан



Жир кийирлөгө	
(күчөмсөз милек объекткы төрө)	
4 нче бит	3 бүлөк   Барлыгы бүлөклөр бите 3: 4   Барлыгы бүлөклөр: 2   барлыгы өзөмтө бите: 5

"05" декабрь 2019 ел № 16/ИСХ/19-1203985	
Кадастр номеры: 16: 20: 080802:179	
Жир кийирлегенен планы (сызымы, схемасы)	



Масштабы 1:5000	Шартлы билгеләмелер
Баш белгеч-эксперт	И. Н. Борхан