

27 март 2020 ел.

№ 46

Территорияне ызанлау  
проектын раслау турында

Россия Федерациясе Шәһәр төзелеше кодексы нигезендә, «Россия Федерациясендә жирле үзидарә оештыруның гомуми принциплары турында» 2003 елның 6 октябрендәге 131-ФЗ номерлы Федераль закон нигезендә, территориянең тотрыклы үсешен тәэмин итү һәм планировка структурасы элементларын бүлеп бирү максатларында, Әлмәт шәһәре Башлығының «Гавами тыңлауларны билгеләү турында»гы 2020 елның 24 гыйнварындагы 01 номерлы карары нигезендә узган гавами тыңлаулар нәтижеләре буенча 2020 елның 20 февралендәге 1333 и номерлы беркетмә, бәяләмә нигезендә («Альметьевский вестник» газетасында басма, 2020 елның 24 гыйнвары, № 01)

БАШКАРМА КОМИТЕТ КАРАР БИРӘ:

1. Россия Федерациясе, Татарстан Республикасы, Әлмәт муниципаль районы, Әлмәт шәһәр жирлеге, Әлмәт шәһәре, Ринат Галеев урамы, 20 з/у адресы буенча урнашкан жир кишәрлегенә карата территорияне ызанлау проектын расларга (1 нче кушымта).

2. Район Башкарма комитетының Хокук идарәсенә (Ханнанова Ә.Б.) әлеге карарны «Альметьевский вестник» газетасында бастырып чыгарырга, Татарстан Республикасы хокукый мәгълүматының рәсми порталында (PRAVO.TATARSTAN.RU) урнаштырырга.

4. Әлеге карар рәсми басылып чыкканнан соң үз көченә керә.

5. Әлеге карарның үтәлешен контрольдә тотуны Башкарма комитет җитәкчесенәң төзелеш буенча урынбасары Д. В. Косаревка йөкләргә.

Шәһәр  
Башкарма комитеты җитәкчесе

Л. Ф. Вәлиев

Өлмәт шәһәр  
Башкарма комитетының  
2020 ел «27» март № 46  
карарына  
1 нче кушымта

Россия Федерациясе, Татарстан Республикасы, Өлмәт муниципаль районы,  
Өлмәт шәһәр җирлеге, Өлмәт шәһәре, Ринат Галеев урамы, 20 з/у адресы  
буенча урнашкан җир кишәрлегенә карата территорияне ызанлау проекты



«Татарстан Республикасының техник инвентаризация бюросы» акционерлык  
жәмгыятең Өлмәт филиалы  
(АФ АО «БТИ РТ»)

Россия Федерациясе, Татарстан Республикасы, Өлмәт муниципаль районы,  
Өлмәт шәһәр җирлеге, Өлмәт шәһәре, Ринат Галеев урамы, 20 з/у адресы  
буенча урнашкан җир кишәрлегенә карата территорияне ызанлау проекты

АҢЛАТМА ЯЗУЫ  
03-ПМТ/2019



Альметьевский филиал Акционерного общества  
«Бюро технической инвентаризации Республики Татарстан»  
(АФ АО «БТИ РТ»)

ПРОЕКТ МЕЖЕВАНИЯ ТЕРРИТОРИИ В ОТНОШЕНИИ  
ЗЕМЕЛЬНОГО УЧАСТКА, РАСПОЛОЖЕННОГО ПО  
АДРЕСУ: РОССИЙСКАЯ ФЕДЕРАЦИЯ, РЕСПУБЛИКА  
ТАТАРСТАН, АЛЬМЕТЬЕВСКИЙ МУНИЦИПАЛЬНЫЙ  
РАЙОН, ГОРОДСКОЕ ПОСЕЛЕНИЕ ГОРОД  
АЛЬМЕТЬЕВСК, Г. АЛЬМЕТЬЕВСК, УЛ. РИНАТА  
ГАЛЕЕВА, 3/У 20

ПОЯСНИТЕЛЬНАЯ ЗАПИСКА  
03-ПМТ/2019

Директор АФ АО «БТИ РТ»:



Г.С.Жукова

Исполнитель:

А.И.Набиуллина

г.Альметьевск 2019 г.

## Ызанлау проекты составы

Материаллар исеме	
Текст материаллары	«Аңлатма язуы»
График материаллар	Гамәлдәге хәлат
	Жирдән файдалану һәм төзелеш алып бару кагыйдәләреннән һәм генераль планнан күчерү
	Территорияне ызанлау сызымы М 1:500

## КЕРЕШ

Ызанлау проекты территориясе Россия Федерациясе, Татарстан Республикасы, Әлмәт муниципаль районы, Әлмәт шәһәр җирлеге, Әлмәт шәһәре, Ринат Галеев урамы, 20 з/у адресы буенча урнашкан. Проектлау территориясе 16:45:050124, 16:45:050116, 16:45:050114 кадастр чикләренә урнашкан, Ринат Галеев, Әнвәр Баһаутдинов, Иван Чеков, Иван Новиков урамнары белән чикләнгән. Яңа төзелгән җир кишәрлеге территориясенең гомуми мәйданы проектлау чикләрендә 26526 кв.м тәшкил итә.

Территорияне ызанлау проекты «Территорияне ызанлау проекты эзерләү турында» Әлмәт шәһәре Башкарма комитетының 2019 елның 24 маендагы 143928 номерлы шартнамә һәм 2019 елның 20 мартындагы 29 номерлы карары нигезендә Әлмәт муниципаль районы Мәгариф идарәсе заказы буенча эшләнгән.

ызанлау проекты сызылган объектларны төзү һәм урнаштыру өчен билгеләнгән җир кишәрлекләре чикләрен, территорияләрне тотрыклы үстерүне тәэмин итү, планировка структурасы элементларын (кварталлар, микрорайоннар, башка элементлар) бүлеп бирү, кишәрлекләренең чикләрен билгеләү максатларында эшләнгән.

Ызанлау проекты эшләү өчен түбәндәге норматив хокукий документация файдаланылды:

- 2004 елның 29 декабрдәге 190-ФЗ номерлы Россия Федерациясе Шәһәр төзелеше кодексы;

- 2001 елның 25 октябрдәге 136-ФЗ номерлы Россия Федерациясе Җир кодексы;

- Эшләү тәртібе турында инструкция. Россия Дәүләт төзелешенең 2002 елның 29 октябрдәге 150 номерлы боерыгы белән расланган шәһәр төзелеше документларын килештерү, экспертиза һәм раслау;

- Кагыйдәләр җыелмасы СП 42.13330.2001 «СНиП 2.07.01-89\*». Шәһәр төзелеше. Шәһәр һәм авыл җирлекләрен планлаштыру һәм төзү». РФ Региональ үсеш министрлыгының 2010 елның 28 декабрдәге N820 номерлы боерыгы белән расланган.

Күпфатирлы йортлар тарафыннан җир кишәрлекләрен төзү планлаштыру структурасының элементы чикләрендә территорияне ызанлауның расланган проекты нигезендә генә гамәлгә ашырыла (11.3 ст. Россия Федерациясе Җир кодексы).

Территорияне ызанлау проекты нигезләү материаллары график материалларны да, текст материалларын да үз эченә ала.

Бөтен картографик һәм текст материалы электрон чыганаclarда бирелә.

### ЧЫГАНАК МӨГЪЛҮМАТЛАРЫ:

Территорияне ызанлау проекты территориаль планлаштыру документлары нигезендә эшләнгән:

1. Татарстан Республикасы Әлмәт муниципаль районының 2006 елның 23 ноябрдәге 42 номерлы карары (үзгәрешләр белән) белән расланган Әлмәт шәһәре генераль планы

2. Татарстан Республикасы Әлмәт муниципаль районы Советының 2009 елның 25 декабрдәге 366 номерлы карары (үзгәрешләр белән) белән расланган җирдән файдалану һәм төзелеш кагыйдәләре һәм түбәндәге белешмәләр:

- ЕГРН исемлекләре

- М 1:500 жир кишәрлеген топографик рәсеме.
- Территориянең кадастрлар планы.

## ТЕРРИТОРИЯНЕҢ ГОМУМИ ХАРАКТЕРИСТИКАСЫ

Проектлау территориясендә Жир өслеге нокталарының координаталарын билгеләү өчен геодезик челтәрнең билгеләнгән системасы бар. Координаталар системасы - МСК-16, ОМС-2 геодезия челтәре классы. Геодезия челтәренең гамәлдәге системасы жирлектә жир кишәрлекләренең чикләрен билгеләү өчен жир төзелеше эшләрен үтәү таләпләрен канәгатьләндерә.

1:500 масштабында табигый тикшеренүләр һәм горизонталь төшерү нәтижеләре буенча жир кишәрлекләре чикләренең күләмнәрен һәм урнашу урынын нигезләгәндә исәпкә алынырга тиешле территорияне фактта файдалану үзенчәлекләре ачыкланган.

Игенчеләрдән файдалану һәм төзелеш кагыйдәләре нигезендә, карала торган жир кишәрлеге ЖЗ зонасында урнашкан - күпкатлы йортларны югары катлы итеп урнаштырган торак районнарны төзү өчен бүлеп бирелгән күпкатлы торак йортлар төзү зонасында. Жирле әһәмияттәге хезмәтләренә киң спектры, коммерциячел булмаган коммуналь предприятиеләр, шулай ук ял итү, уеннар, спорт майданчыклары булдырыла.

Жир кишәрлекләреннән рөхсәт ителгән файдалану турында мәгълүмат:

Күчемсез милекне рөхсәт ителгән файдалануның төп төрләре:

- 5-9 катлы күп фатирлы торак йортлар;
  - балалар бакчалары, башка мәктәпкәчә тәрбия объектлары;
  - башлангыч һәм урта мәктәпләр;
  - балалар, спорт, хужалык, ял итү майданчыклары;
  - элемент бүлекләре;
  - даруханәләр;
  - гомуми майданы 600 кв. метрдан артмаган сырхауханәләр;
  - беренче ихтыяж товарлары кибетләре (гомуми майданы 400 кв. метрдан артмый);
  - халыкка хезмәт күрсәтү объектлары (көнкүреш техникасын ремонтлау предприятиеләре, чәчтарашханәләр, ателье, китапханәләр һ. б.);
  - почта бүлекчәләре;
  - телефон һәм телеграф станцияләре;
  - спорт заллары, спорт клублары (50 метрдан да ким булмаган санитар-саклау зонасы булдырылган очракта), рекреация заллары (бассейн белән яки аннан башка);
  - спорт майданчыклары, теннис кортлары (санитар-саклау зонасы 50 метрдан да ким булмаган очракта).
- Ярдәмче рөхсәт ителгән куллану төрләре:
- торак йортларга салынган гаражлар;
  - инженер-техник тәэмин итү объектлары (РП, ТП, ГРП, ЦТП һ. б.);
  - торак-эксплуатация һәм авария-диспетчерлык хезмәтләре;
  - янгын саклау объектлары;
  - чүп жыю майданчыклары;
  - мәдәни, хезмәт күрсәтү һәм коммерция куллану объектлары алдындагы машина кую урыннары.

Шартлы рәвештә рөхсәт ителгән куллану:

- 5 катка кадәр күпфатирлы торак йортлар;
- аз гаилә кунакханә тибындагы торак йортлар;

- кунакханәләр, тулай тораклар;
- гомуми мәйданы 400 кв. метрдан артмаган торак йортларның 1-2 катындагы офислар (торак кварталлар эчендә урнашкан торак йортлардан тыш);
- өлкәннәр һәм инвалидлар өчен интернатлар, балалар йортлары, приютлар, Төнге йортлар;
- бүлекчәләр, милиция участок пунктлары;
- эш вакыты чикләнгән күп максатлы һәм махсус куллану клублары);
- конфессия объектлары;
- компьютер үзәкләре, интернет-кафе;
- киосклар, поднос сәүдәсе, ваклап сату һәм халыкка хезмәт күрсәтү вакытлы павильоннары;
- кафе, ашамлыклар, барлар, ресторанныр, шул исәптән күп катлы торак йортларның 1-2 катында;
- мунчалар (санитар-саклау зонасын булдыру шарты белән 50 метрдан да ким булмаган тиеш);
- ижтимагый бәдрәфләр;
- бокс тибындагы гаражлар, күп катлы, жир асты һәм жир өсте гаражлары, аерым жир участогындагы автостоянкалар;
- Автоягулык станцияләре (ягулык салу станцияләре тәүлегенә 500 дән артмаган жиңел транспорт өчен генә.);
- авторемонт остаханәләре (рәссамнар һәм калай эшләрне бетереп, санитар-саклау зонасын 50 метрдан да ким булмаган очракта);
- кәрәзле, радио эстафетасы һәм спутник элементәсе антенналары;
- эт йөртү өчен корылмалар.

Жир участокларының иң чик күләмнәре һәм рәхсәт ителгән төзелешнең иң чик параметрлары, капитал төзелеш объектларын реконструкцияләү түбәнгерәк таблица күрсәткечләренә туры килергә тиеш.

Параметрларның төрләре һәм үлчәү берәмлекләре		Күчәмсез миләкне файдалануның төп рәхсәт ителгән төрләренә карата параметрларның әһәмияте 5-9 катлы күпфатирлы йортлар
Жир кишәрлекләренә иң чик параметрлары		
Минималъ мәйдан	кв.м	1800



Урам (юл йөрү) фронты буйлап минималь киңлек	м	48
Участоклар чикләрендә рөхсәт ителгән төзелешнең соңгы параметрлары		
Участок төзелешенең максималь проценты	%	23
Участокның алгы чигеннән корылмаларның минималь чигенеше (башка күрсәткеч төзелешне жайга салу линиясе белән билгеләнмәгән очрактарда)	м	3
Участокның ян чикләреннән корылмаларның минималь чикләре	м	10
Участокның арткы чигеннән булган корылмаларның минималь чикләре	м	20
Бинаның максималь биекlege	м	30

### ЫЗАНЛАУ ТЕРРИТОРИЯСЕН ПРОЕКТЛАУ КАРАРЫ

Территорияне межанлау проекты белән жир кишәрлегенең мәйданы һәм чиге билгеләнде:

- жир кишәрлекләрен берләштерү юлы белән төзелә торган жир кишәрлегенең мәйданы 26526 кв. м :ЗУ1 -: ЗУ40 һәм кадастр номеры 16:45:050114: 137,

- урыны: Россия Федерациясе, Татарстан Республикасы, Әлмәт муниципаль районы, шәһәр жирлеге Әлмәт шәһәре, Әлмәт шәһәре, Ринат Галиев ур., з/у 20,

- Жир категориясе-торак пунктлар жирләре,

- рөхсәт ителгән куллану-мәгариф һәм мәгариф (код 3.5)

Яңа төзелгән участка :ЗУ41 билгеләргә төрә рөхсәт ителгән файдалану Мәгариф һәм агарту (код 3.5).

Межаллау проекты тарафыннан куелган бурычны хәл итү өчен берничә этапта кадастр эшләрен башкару тәкъдим ителә:

1) жир кишәрлеген төзү :ЗУ1 кадастр номеры 16:45:050124:26 булган жирләрне һәм дөүләт һәм муниципаль милектә булган жирләрне бүлеп бирү юлы белән;

2) жир кишәрлеген төзү :ЗУ2 кадастр номеры 16:45:050124:99 булган жир кишәрлеген һәм дөүләт һәм муниципаль милектә булган жирләрне бүлеп бирү юлы белән;

3) жир кишәрлеге төзү :ЗУ3 кадастр номеры 16:45:050124:91 булган жир кишәрлеген һәм дөүләт һәм муниципаль милектә булган жирләрне бүлеп бирү юлы белән;

4) жир кишәрлеген төзү :ЗУ4 кадастр номеры 16:45:050124:90 булган жир кишәрлеген һәм дөүләт һәм муниципаль милектә булган жирләрне бүлеп бирү юлы белән;

5) жир кишәрлеген төзү :ЗУ5 кадастр номеры 16:45:050124:92 булган жир кишәрлеген һәм дөүләт һәм муниципаль милектә булган жирләрне бүлеп бирү юлы белән;



24) жир кишәрлеген тәзү :ЗУ24 кадастр номеры 16:45:050114:141 һәм дәүләт һәм муниципаль милектә булган жирләрне бүлеп бирү юлы белән;

25) жир кишәрлеген тәзү :ЗУ25 кадастр номеры 16:45:050124:73 булган жирләрне һәм дәүләт һәм муниципаль милектә булган жирләрне бүлеп бирү юлы белән;

26) Жир кишәрлеген тәзү: ЗУ26 кадастр номеры 16:45:050124:72 булган жир кишәрлеген һәм дәүләт һәм муниципаль милектә булган жирләрне бүлеп бирү юлы белән;

27) жир кишәрлеген тәзү :ЗУ27 кадастр номеры 16:45:050124:71 булган жир кишәрлеген һәм дәүләт һәм муниципаль милектә булган жирләрне бүлеп бирү юлы белән;

28) жир кишәрлеген тәзү :ЗУ28 кадастр номеры 16:45:050124:46 булган жир кишәрлеген һәм дәүләт һәм муниципаль милектә булган жирләрне бүлеп бирү юлы белән;

29) жир кишәрлеге тәзү :ЗУ29 кадастр номеры 16:45:050116:106 булган жир кишәрлеген һәм дәүләт һәм муниципаль милектә булган жирләрне бүлеп бирү юлы белән;

30) жир кишәрлеге тәзү :ЗУ30 кадастр номеры 16:45:050116:113 булган жир кишәрлеген һәм дәүләт һәм муниципаль милектә булган жирләрне бүлеп бирү юлы белән;

31) жир кишәрлеге тәзү :ЗУ31 кадастр номеры 16:45:050116:111 һәм дәүләт һәм муниципаль милектә булган жирләрне бүлеп бирү юлы белән;

32) жир кишәрлеге тәзү :ЗУ32 кадастр номеры 16:45:050116:218 булган жир кишәрлеген һәм дәүләт һәм муниципаль милектә булган жирләрне бүлеп бирү юлы белән;

33) жир кишәрлеге барлыкка килү :ЗУ33 жир кишәрлеген кадастр номеры 16:45:050116:116 һәм дәүләт һәм муниципаль милектә булган жирләрне бүлеп бирү юлы белән;

34) жир кишәрлеге тәзү :ЗУ34 кадастр номеры 16:45:050116:150 һәм дәүләт һәм муниципаль милектә булган жирләрне бүлеп бирү юлы белән;

35) жир кишәрлеге тәзү :ЗУ35 кадастр номеры 16:45:050116:161 булган жир кишәрлеген һәм дәүләт һәм муниципаль милектә булган жирләрне бүлеп бирү юлы белән;

36) жир кишәрлеге тәзү :ЗУ36 кадастр номеры 16:45:050116:119 булган жир кишәрлеген һәм дәүләт һәм муниципаль милектә булган жирләрне бүлеп бирү юлы белән;

37) жир кишәрлеге барлыкка килү :ЗУ37 жир кишәрлеген кадастр номеры 16:45:050116:127 һәм дәүләт һәм муниципаль милектә булган жирләрне бүлеп бирү юлы белән;

38) жир кишәрлеге тәзү :ЗУ38 кадастр номеры 16:45:050116:125 булган жир кишәрлеген һәм дәүләт һәм муниципаль милектә булган жирләрне бүлеп бирү юлы белән;

39) жир кишәрлеге тәзү: ЗУ39 кадастр номеры 16:45:050116:225 булган жир кишәрлеген һәм дәүләт һәм муниципаль милектә булган жирләрне бүлеп бирү юлы белән;

40) жир кишәрлеге тәзү: ЗУ40 кадастр номеры 16:45:050116:124 булган жир кишәрлеген һәм дәүләт һәм муниципаль милектә булган жирләрне бүлеп бирү юлы белән;

41) жир кишәрлекләрен берләштерү юлы белән жир кишәрлеге тәзү: ЗУ1- : ЗУ40 һәм кадастр номеры 16:45:050114:137.

Межаллау проекты белән 1 этапта җир кишәрлеге төзү буенча кадастр эшләре карала:ЗУ1 кадастр номеры 16:45:050124: 26 булган җирләрне һәм дөүләт һәм муниципаль милектә булган җирләрне бүлеп бирү юлы белән.

Җир участогы өчен: ЗУ1 билгеләргә төре рөхсәт ителгән файдалану-Мәгариф һәм агарту (код 3.5).

Территорияне межанлау проекты белән җир кишәрлеге барлыкка килде :зу1 характеристикалары белән:

- мәйданы 385 кв. м . ,

- урыны: Россия Федерациясе, Татарстан Республикасы, Әлмәт муниципаль районы, шәһәр җирлеге Әлмәт шәһәре, Әлмәт шәһәре, Ринат Галиев ур.

- Җир категориясе-торак пунктлар җирләре,

- рөхсәт ителгән файдалану – 3.5 Мәгариф һәм агарту.

Төзелә торган җир участогы чикләренең урнашуын нигезләгәндә РФ Шәһәр төзелеше Кодексының 43 статьясындагы 4 өлешенең таләпләре, фактик файдалануның үзенчәлекләре һәм җир кишәрлекләренең норматив зурлыklары исәпкә алынды.

1 нче этап җир участокларын экспликацияләү

№ ЗУ	Объект исеме	ЖК башлангычы	Кишәрлек мәйданы , кв.м	Җир кишәрлегеннән рөхсәт ителгән файдалану коды	Җир кишәрлегеннән рөхсәт ителгән файдалану төре
:ЗУ1	Мәктәп төзү өчен җир кишәрлеге	16:45:050124:26	385	3.5	Мәгариф һәм агарту

Җир кишәрлегенең борылыш нокталары координаталары исемлеге

Җир кишәрлегенең шартлы номеры: <u>ЗУ1</u>
Җир кишәрлегенең мәйданы <u>385</u> м <sup>2</sup>

Чикләрнең характерлы нокталары тамгалары	Координаталары, м	
	X	Y
1	2	3
1	375808,08	2314744,77
2	375813,97	2314749,9
3	375809,74	2314757
4	375808,47	2314760,13
5	375803,65	2314758,63
6	375781,18	2314754,43
7	375781,55	2314743,84
1	375808,08	2314744,77

### КАДАСТР ЭШЛӘРЕ 2 ЭТАП

2 этапта ызанлау проекты тарафыннан жир кишәрлеген барлыкка китерү буенча кадастр эшләре :ЗУ2 кадастр номеры 16:45:050124:99 һәм дәүләт һәм муниципаль милектәге жирләрне яңадан бүлү юлы белән кадастр эшләре каралган.

Жир кишәрлеге өчен :ЗУ2 рөхсәт ителгән файдалану төрен - Мәгариф һәм агарту (код 3.5).

Территорияне ызанлау проекты түбәндәге характеристикалар белән жир кишәрлегеннән тора:

513 кв.м майдан

- урнашу урыны: Россия Федерациясе, Татарстан Республикасы, Әлмәт муниципаль районы, Әлмәт шәһәре жирлеге, Әлмәт шәһәре, Ринат Галиев урамы.

- жирләр категориясе - торак пунктлар жирләре,

- рөхсәт ителгән куллану - 3.5 Мәгариф һәм агарту.

Төзелә торган жир кишәрлеге чикләре урынын нигезләгәндә, Россия Федерациясе Шәһәр төзелеше кодексының 43 статьясындагы 4 өлеше таләпләре, фактта файдалану үзенчәлекләре һәм жир кишәрлекләренең норматив күләмнәре исәпкә алынган.

№ ЗУ	Объект исеме	ЖК башалангычы	Кишәрлек майданы, кв.м	Жир кишәрлегеннән рөхсәт ителгән файдалану коды	Жир кишәрлегеннән рөхсәт ителгән файдалану төре
------	--------------	----------------	------------------------	---	---

:ЗУ2	Мәктәп төзү өчен жир кишәрлеге	16:45:050124:9 9	513	3.5	Мәгариф һәм агарту
------	--------------------------------	---------------------	-----	-----	--------------------

Жир кишәрлегенң борылыш нокталары координаталары исемлеге

Жир кишәрлегенң шартлы номеры: <u>ЗУ2</u>		
Жир кишәрлегенң мөйданы <u>513 м<sup>2</sup></u>		
Чикләрнең характерлы нокталары тамгалары	Координаталар, м	
	X	Y
1	2	3
1	375781,18	2314754,43
2	375803,65	2314758,63
3	375792,17	2314785,38
4	375780,09	2314785,61
1	375781,18	2314754,43

### КАДАСТР ЭШЛӘРЕ 3 ЭТАП

3 этапта ызанлау проекты тарафыннан жир кишәрлеген төзү буенча кадастр эшләрә күздә тотыла: 3, кадастр номеры 16:45:050124:91 һәм дәүләт һәм муниципаль милектәге жирләрне яңадан бүлү юлы белән жир кишәрлеген төзү буенча кадастр эшләрә.

Жир кишәрлеге өчен :ЗУ3 рөхсәт ителгән куллану төрен - Мәгариф һәм агарту (код 3.5).

Территорияне ызанлау проекты түбәндәге характеристикалар белән жир кишәрлегеннән тора:

- 596 кв.м мөйдан,

- урнашу урыны: Россия Федерациясе, Татарстан Республикасы, Әлмәт муниципаль районы, Әлмәт шәһәрә жирлеге, Әлмәт шәһәрә, Ринат Галиев урамы

- жирләр категориясе - торак пунктлар жирләрә,

- рөхсәт ителгән куллану - 3.5 Мәгариф һәм агарту.

Төзелә торган жир кишәрлеге чикләрә урынын нигезләгәндә, Россия Федерациясе Шәһәр төзелеше кодексының 43 статьясындагы 4 өлешә таләпләрә, фактта файдалану үзенчәлекләрә һәм жир кишәрлекләрәнең норматив күләмнәрә исәпкә алынган.

3 нче этапның жир участокларын экспликацияләү

№ ЗУ	Объект исеме	ЖК башалангычы	Кишәрлек майданы, кв.м	Жир кишәрлегеннән рөхсәт ителгән файдалану коды	Жир кишәрлегеннән рөхсәт ителгән файдалану төре
:ЗУ3	Мәктәп төзү өчен жир кишәрлеге	16:45:050124:91	596	3.5	Мәгариф һәм агарту

Жир кишәрлегеннән борылыш нокталары координаталары исемлеге

Жир кишәрлегеннән шартлы номеры: <u>ЗУ3</u>		
Жир кишәрлегеннән майданы <u>596 м<sup>2</sup></u>		
Чикләреннән характерлы нокталары тамгалары	Координаталар, м	
	Х	У
1	2	3
1	375803,65	2314758,63
2	375808,47	2314760,13
3	375814,52	2314762,03
4	375814,33	2314762,49
5	375802,23	2314790,88
6	375794,57	2314810,14
7	375783,47	2314807,8
8	375792,17	2314785,38
1	375803,65	2314758,63

#### КАДАСТР ЭШЛӘРЕ 4 ЭТАП

Чикләшү проекты 4 этапта жир кишәрлегеннән төзү буенча кадастр эшләре күздә тотыла: 4 кадастр номеры 16:45:050124:90 һәм дәүләт һәм муниципаль милектәге жирләреннән яңадан бүлү юлы белән жир кишәрлегеннән төзү буенча кадастр эшләре.

Жир кишәрлеге өчен: ЗУ4 рөхсәт ителгән куллану төрен - Мәгариф һәм агарту (код 3.5).

Территорияне ызанлау проекты түбәндәге характеристикалар белән жир кишәрлегеннән тора:

- 181 кв.м майдан.

- урнашу урыны: Россия Федерациясе, Татарстан Республикасы, Әлмәт муниципаль районы, Әлмәт шәһәре жирлеге, Әлмәт шәһәре, Ринат Галиев урамы.

- жирләр категориясе - торак пунктлар жирләре,

- рөхсәт ителгән куллану - 3.5 Мәгариф һәм агарту.

Төзелә торган жир кишәрлеге чикләре урынын нигезләгәндә, Россия Федерациясе Шәһәр төзелеше кодексының 43 статьясындагы 4 өлеше таләпләре, фактта файдалану үзенчәлекләре һәм жир кишәрлекләренең норматив күләмнәре исәпкә алынган.

4 нче этап жир участокларын экспликацияләү

№ ЗУ	Объект исеме	ЖК башлангычы	Кишәрлек майданы, кв.м	Жир кишәрлегеннән рөхсәт ителгән файдалану коды	Жир кишәрлегеннән рөхсәт ителгән файдалану төре
:ЗУ4	Мәктәп төзү өчен жир кишәрлеге	16:45:050124:90	181	3.5	Мәгариф һәм агарту

Жир кишәрлегенә борылыш нокталары координаталары исемлеге

Жир кишәрлегенә шартлы номеры: <u>ЗУ4</u>		
Жир кишәрлегенә майданы <u>181 м²</u>		
Чикләренә характерлы нокталары тамгалары	Координаталар, м	
	X	Y
1	2	3
1	375780,09	2314785,61
2	375792,17	2314785,38
3	375783,47	2314807,8
4	375779,31	2314807,95
1	375780,09	2314785,61

#### КАДАСТР ЭШЛӘРЕ 5 ЭТАП

Чикләшү проекты 5 этапта жир кишәрлеген төзү буенча кадастр эшләре күздә тотыла. Жир кишәрлеген кадастр номеры 16:45:050124:92 һәм дәүләт милкендәге һәм муниципаль милектәге жирләренә яңадан бүлү юлы белән бүлү юлы белән.

Жир кишәрлеге өчен :ЗУ5 - Рөхсәт ителгән файдалану төрен - Мәгариф һәм агарту (код 3.5).

Территорияне ыланлау проекты түбәндәге характеристикалар белән жир кишәрлегеннән тора:

- 718 кв.м майдан.

урнашу урыны: Россия Федерациясе, Татарстан Республикасы, Әлмәт муниципаль районы, Әлмәт шәһәре жирлеге, Әлмәт шәһәре, Ринат Галиев урамы



- жирләр категориясе - торак пунктлар жирләре,
- рөхсәт ителгән куллану - 3.5 Мәгариф һәм агарту.

Төзелә торган жир кишәрлеге чикләре урынын нигезләгәндә, Россия Федерациясе Шәһәр төзелеше кодексының 43 статьясындагы 4 өлеше таләпләре, фактта файдалану үзенчәлекләре һәм жир кишәрлекләренәң норматив күләмнәре исәпкә алынган.

5 нче этап жир участокларын экспликацияләү

№ ЗУ	Объект исеме	ЖК башалангычы	Кишәрлек майданы, кв.м	Жир кишәрлегеннән рөхсәт ителгән файдалану коды	Жир кишәрлегеннән рөхсәт ителгән файдалану төре
:ЗУ5	Мәктәп төзү өчен жир кишәрлеге	16:45:050124:92	718	3.5	Мәгариф һәм агарту

Жир кишәрлегенәң борылыш нокталары координаталары исемлеге

Жир кишәрлегенәң шартлы номеры: <u>ЗУ5</u>		
Жир кишәрлегенәң майданы <u>718 м²</u>		
Чикләренәң характерлы нокталары тамгалары	Координаталар, м	
	X	Y
1	2	3
1	375808,47	2314760,13
2	375809,74	2314757
3	375813,97	2314749,9
4	375826,44	2314760,76
5	375824,46	2314765,74
6	375804,6	2314814,97
7	375794,58	2314810,12
8	375802,23	2314790,88
9	375814,33	2314762,49
10	375814,52	2314762,03

1	375808,47	2314760,13
---	-----------	------------

## КАДАСТР ЭШЛӘРЕ 6 ЭТАП

6 этапта ызанлау проекты тарафыннан жир кишәрлеген төзү буенча кадастр эшләре каралган: 6 кадастр номеры 16:45:050124:93 һәм дәүләт һәм муниципаль милектәге жирләрне кадастр номеры белән яңадан бүлү юлы белән.

Жир кишәрлеге өчен :ЗУ6 рәхсәт ителгән куллану төрен - Мәгариф һәм агарту (код 3.5).

Территорияне ызанлау проектыннан характеристикалары булган жир кишәрлеге:ЗУ6 төзелгән:

676 кв.м майдан

- урнашу урыны: Россия Федерациясе, Татарстан Республикасы, Әлмәт муниципаль районы, Әлмәт шәһәре жирлеге, Әлмәт шәһәре, Ринат Галиев урамы.

- жирләр категориясе - торак пунктлар жирләре,

- рәхсәт ителгән куллану - 3.5 Мәгариф һәм агарту.

Төзелә торган жир кишәрлеге чикләре урынын нигезләгәндә, Россия Федерациясе Шәһәр төзелеше кодексының 43 статьясындагы 4 өлеше таләпләре, фактта файдалану үзенчәлекләре һәм жир кишәрлекләренең норматив күләмнәре исәпкә алынган.

6 нчы этап жир участкаларын экспликацияләү

№ ЗУ	Объект исеме	ЖК башалангычы	Кишәрлек майданы, кв.м	Жир кишәрлегеннән рәхсәт ителгән файдалану коды	Жир кишәрлегеннән рәхсәт ителгән файдалану төре
:ЗУ6	Мәктәп төзү өчен жир кишәрлеге	16:45:050124:93	676	3.5	Мәгариф һәм агарту

Жир кишәрлегеннән борылыш нокталары координаталары исемлеге

Жир кишәрлегеннән шартлы номеры: <u>ЗУ6</u>		
Жир кишәрлегеннән майданы <u>676 м²</u>		
Чикләреннән характерлы нокталары тамгалары	Координаталар, м	
	X	Y
1	2	3
1	375826,44	2314760,76
2	375836,13	2314769,2

3	375817,75	2314816,31
4	375804,6	2314814,97
5	375824,46	2314765,74
1	375826,44	2314760,76

## КАДАСТР ЭШЛӘРЕ 7 ЭТАП

7 этапта ызанлау проекты тарафыннан жир кишәрлеген тәзү буенча кадастр эшләре күздә тотыла:ЗУ7 кадастр номеры 16:45:050124:94 һәм дәүләт һәм муниципаль милектәге жирләрне яңадан бүлү юлы белән жир кишәрлеген бүлү юлы белән.

Жир кишәрлеге өчен :ЗУ7 рөхсәт ителгән куллану төрен - Мәгариф һәм агарту (код 3.5).

Территорияне ызанлау проектыннан характеристикалары булган жир кишәрлеге:ЗУ7 төзелгән:

- мәйданы 1037 кв.м, мәйданы 1037 кв.м.

- урнашу урыны: Россия Федерациясе, Татарстан Республикасы, Әлмәт муниципаль районы, Әлмәт шәһәре жирлеге, Әлмәт шәһәре, Ринат Галиев урамы.

- жирләр категориясе - торак пунктлар жирләре,

- рөхсәт ителгән куллану - 3.5 Мәгариф һәм агарту.

Төзелә торган жир кишәрлеге чикләре урынын нигезләгәндә, Россия Федерациясе Шәһәр төзелеше кодексының 43 статьясындагы 4 өлеше таләпләре, фактта файдалану үзенчәлекләре һәм жир кишәрлекләренең норматив күләмнәре исәпкә алынган.

7 нче этап жир участкаларын экспликацияләү

№ ЗУ	Объект исеме	ЖК башалангычы	Кишәрлек мәйданы, кв.м	Жир кишәрлегеннән рөхсәт ителгән файдалану коды	Жир кишәрлегеннән рөхсәт ителгән файдалану төре
:ЗУ7	Мәктәп тәзү өчен жир кишәрлеге	16:45:050124:94	1037	3.5	Мәгариф һәм агарту

Жир кишәрлегенең борылыш нокталары координаталары исемлеге

Жир кишәрлегенең шартлы номеры:ЗУ7	
Жир кишәрлегенең мәйданы 1037 м²	
Чикләрнең характерлы нокталары тамгалары	Координаталар, м
	X Y

1	2	3
1	375836,13	2314769,2
2	375856,2	2314786,68
3	375841,27	2314819,17
4	375839,54	2314818,96
5	375817,75	2314816,31
1	375836,13	2314769,2

### КАДАСТР ЭШЛӘРЕ 8 ЭТАП

8 этапта ызанлау проектында жир кишәрлеген төзү буенча кадастр эшләре күздә тотыла:ЗУ8 кадастр номеры 16:45:050124:81 һәм дәүләт һәм муниципаль милектәге жирләрне яңадан бүлү юлы белән жир кишәрлеген төзү буенча кадастр эшләре.

Жир кишәрлеге өчен :ЗУ8 рөхсәт ителгән куллану төрен - Мәгариф һәм агарту (код 3.5).

Территорияне ызанлау проектыннан түбәндәге жир кишәрлеге барлыкка килгән:

877 кв.м майдан

- урнашу урыны: Россия Федерациясе, Татарстан Республикасы, Әлмәт муниципаль районы, Әлмәт шәһәре жирлеге, Әлмәт шәһәре, Ринат Галиев урамы.

- жирләр категориясе - торак пунктлар жирләре,
- рөхсәт ителгән куллану - 3.5 Мәгариф һәм агарту.

Төзелә торган жир кишәрлеге чикләре урынын нигезләгәндә, Россия Федерациясе Шәһәр төзелеше кодексының 43 статьясындагы 4 өлеше таләпләре, фактта файдалану үзенчәлекләре һәм жир кишәрлекләренен норматив күләмнәре исәпкә алынган.

8 нче этап жир участкаларын экспликацияләү

№ ЗУ	Объект исеме	ЖК башалангычы	Кишәрлек майданы, кв.м	Жир кишәрлегеннән рөхсәт ителгән файдалану коды	Жир кишәрлеге ннән рөхсәт ителгән файдалану төре
:ЗУ8	Мәктәп төзү өчен жир кишәрлеге	16:45:050124:81	877	3.5	Мәгариф һәм агарту

Жир кишәрлегенен борылыш нокталары координаталары исемлеге

Жир кишәрлегенен шартлы номеры:ЗУ8

Жир кишәрлеген майданы <u>877 м<sup>2</sup></u>		
Чикләрнең характерлы нокталары тамгалары	Координаталар, м	
	X	Y
1	2	3
1	375817,75	2314816,31
2	375804,54	2314856,86
3	375792,48	2314855,68
4	375787,44	2314855,19
5	375794,57	2314810,14
6	375804,6	2314814,97
1	375817,75	2314816,31

### КАДАСТР ЭШЛӘРЕ 9 ЭТАП

9 этапта ызанлау проекты тарафыннан жир кишәрлеген барлыкка китерү буенча кадастр эшләре :ЗУ9 кадастр номеры 16:45:050124:70 һәм дәүләт һәм муниципаль милектәге жирләрне яңадан бүлү юлы белән кадастр эшләре каралган.

Жир кишәрлеге өчен :ЗУ9 рәхсәт ителгән куллану төрен - Мәгариф һәм агарту (код 3.5).

Территорияне ызанлау проектыннан характеристикалары белән :ЗУ9 жир кишәрлеге төзелгән:

175 кв.м майдан

- урнашу урыны: Россия Федерациясе, Татарстан Республикасы, Әлмәт муниципаль районы, Әлмәт шәһәр жирлеге, Әлмәт шәһәре, Ринат Галиев урамы.

- жирләр категориясе - торак пунктлар жирләре,

- рәхсәт ителгән куллану - 3.5 Мәгариф һәм агарту.

Төзелә торган жир кишәрлеге чикләре урынын нигезләгәндә, Россия Федерациясе Шәһәр төзелеше кодексының 43 статьясындагы 4 өлеше таләпләре, фактта файдалану үзенчәлекләре һәм жир кишәрлекләренен норматив күләмнәре исәпкә алынган.

9 нчы этап жир участкаларын экспликацияләү

№ ЗУ	Объект исеме	ЖК башалангычы	Кишәрлек майданы, кв.м	Жир кишәрлегеннән рәхсәт ителгән файдалану коды	Жир кишәрлеге ннән рәхсәт ителгән файдалану төре
------	--------------	----------------	------------------------	---	--

:ЗУ9	Мәктәп төзү өчен жир кишәрлеге	16:45:050124:70	175	3.5	Мәгариф һәм агарту
------	--------------------------------	-----------------	-----	-----	--------------------

Жир кишәрлегенең борылыш нокталары координаталары исемлеге

Жир кишәрлегенең шартлы номеры: <u>ЗУ9</u>		
Жир кишәрлегенең майданы <u>175 м<sup>2</sup></u>		
Чикләрнең характерлы нокталары тамгалары	Координаталар, м	
	X	Y
1	2	3
1	375781,23	2314890,28
2	375776,45	2314889,73
3	375787,44	2314855,19
4	375792,48	2314855,68
1	375781,23	2314890,28

#### КАДАСТР ЭШЛӘРЕ 10 ЭТАП

10 этапта ызанлау проекты тарафыннан жир кишәрлеген төзү буенча кадастр эшләре каралган :ЗУ10 кадастр номеры 16:45:050124:69 һәм дәүләт һәм муниципаль милектәге жирләрне яңадан бүлү юлы белән.

Жир кишәрлеге өчен :ЗУ10 рөхсәт ителгән куллану төрен - Мәгариф һәм агарту (код 3.5).

Территорияне ызанлау проекты түбәндәге характеристикалар белән жир кишәрлегеннән тора:

- майданы 758 кв.м, майданы - 758 кв.м.

- урнашу урыны: Россия Федерациясе, Татарстан Республикасы, Әлмәт муниципаль районы, Әлмәт шәһәре жирлеге, Әлмәт шәһәре, Ринат Галиев урамы.

- жирләр категориясе - торак пунктлар жирләре,

- рөхсәт ителгән куллану - 3.5 Мәгариф һәм агарту.

Төзелә торган жир кишәрлеге чикләре урынын нигезләгәндә, Россия Федерациясе Шәһәр төзелеше кодексының 43 статьясындагы 4 өлеше таләпләре, фактта файдалану үзенчәлекләре һәм жир кишәрлекләренең норматив күләмнәре исәпкә алынган.

10 нчы этап жир участкаларын экспликацияләү

№ ЗУ	Объект исеме	ЖК башалангычы	Кишәрлек майданы, кв.м	Жир кишәрлегеннән рөхсәт ителгән файдалану коды	Жир кишәрлегеннән рөхсәт ителгән файдалану төре
:ЗУ10	Мәктәп төзү өчен жир кишәрлеге	16:45:050124:69	758	3.5	Мәгариф һәм агарту

Жир кишәрлегенең борылыш нокталары координаталары исемлеге

Жир кишәрлегенең шартлы номеры: <u>ЗУ10</u>		
Жир кишәрлегенең майданы <u>758 м²</u>		
Чикләренң характерлы нокталары тамгалары	Координаталар, м	
	X	Y
1	2	3
1	375779,31	2314807,95
2	375783,47	2314807,8
3	375794,58	2314810,12
4	375787,44	2314855,19
5	375776,45	2314889,73
1	375779,31	2314807,95

### КАДАСТР ЭШЛӘРЕ 11 ЭТАП

Чикләшү проекты 11 этапта жир кишәрлеген төзү буенча кадастр эшләре күздә тотыла, жир кишәрлеген кадастр номеры 16:45:050124:79 һәм дөүләт һәм муниципаль милектәге жирләренә яңадан бүлү юлы белән жир кишәрлеген барлыкка китерү.

Жир кишәрлеге өчен :ЗУ11 рөхсәт ителгән файдалану төрен - Мәгариф һәм агарту (код 3.5).

Территорияне ызанлау проекты түбәндәге характеристикалар белән жир кишәрлегеннән тора:

695 кв.м майдан

- урнашу урыны: Россия Федерациясе, Татарстан Республикасы, Әлмәт муниципаль районы, Әлмәт шәһәре жирлеге, Әлмәт шәһәре, Ринат Галиев урамы.

- жирләр категориясе - торак пунктлар жирләре,

- рөхсәт ителгән куллану - 3.5 Мәгариф һәм агарту.

Төзелә торган жир кишәрлеге чикләре урынын нигезләгәндә, Россия Федерациясе Шәһәр төзелеше кодексының 43 статьясындагы 4 өлеше

таләпләре, фактта файдалану үзенчәлекләре һәм җир кишәрлекләренен норматив күләмнәре исәпкә алынган.

11 нче этап җир участокларын экспликацияләү

№ ЗУ	Объект исеме	ЖК башлангычы	Кишәрлек майданы, кв.м	Җир кишәрлегеннән рәхсәт ителгән файдалану коды	Җир кишәрлегеннән рәхсәт ителгән файдалану төре
:ЗУ11	Мәктәп төзү өчен җир кишәрлеге	16:45:050124:79	695	3.5	Мәгариф һәм агарту

Җир кишәрлегенен борылыш нокталары координаталары исемлеге

Җир кишәрлегенен шартлы номеры: <u>ЗУ11</u>		
Җир кишәрлегенен майданы <u>695 м<sup>2</sup></u>		
Чикләреннән характерлы нокталары тамгалары	Координаталар, м	
	X	Y
1	2	3
1	375839,54	2314818,96
2	375815,94	2314857,97
3	375804,54	2314856,86
4	375817,75	2314816,31
1	375839,54	2314818,96

### КАДАСТР ЭШЛӘРЕ 12 ЭТАП

12 этапта ыланлау проекты тарафыннан җир кишәрлеген барлыкка китерү буенча кадастр эшләре каралган :ЗУ12 кадастр номеры 16:45:050124:76 һәм дәүләт һәм муниципаль милектәге җирләренә яңадан бүлү юлы белән.

Җир кишәрлеге өчен :ЗУ12 рәхсәт ителгән куллану төрен - Мәгариф һәм агарту (код 3.5).

Территорияне ыланлау проекты түбәндәге характеристикалар белән җир кишәрлегеннән тора:

- 1287 кв.м майдан.

- урнашу урыны: Россия Федерациясе, Татарстан Республикасы, Әлмәт муниципаль районы, Әлмәт шәһәре җирлеге, Әлмәт шәһәре, Ринат Галиев урамы.

- җирләр категориясе - торак пунктлар җирләре,

- рәхсәт ителгән файдалану - 3.5 Мәгариф һәм агарту.



Төзелә торган жир кишәрлеге чикләре урынын нигезләгәндә, Россия Федерациясе Шәһәр төзелеше кодексының 43 статьясындагы 4 өлеше таләпләре, фактта файдалану үзенчәлекләре һәм жир кишәрлекләренең норматив күләмнәре исәпкә алынган.

12 нче этап жир участокларын экспликацияләү

№ ЗУ	Объект исеме	ЖК башлангычы	Кишәрлек майданы, кв.м	Жир кишәрлегеннән рөхсәт ителгән файдалану коды	Жир кишәрлегеннән рөхсәт ителгән файдалану төре
:ЗУ12	Мәктәп төзү өчен жир кишәрлеге	16:45:050124:76	1287	3.5	Мәгариф һәм агарту

Жир кишәрлегенең борылыш нокталары координаталары исемлеге

Жир кишәрлегенең шартлы номеры: <u>ЗУ12</u>		
Жир кишәрлегенең майданы <u>1287</u> м <sup>2</sup>		
Чикләреннән характерлы нокталары тамгалары	Координаталар, м	
	X	Y
1	2	3
1	375856,2	2314786,68
2	375883,52	2314810,47
3	375871,72	2314824,66
4	375849,91	2314853
5	375840,02	2314844,96
6	375857,13	2314822,01
7	375841,27	2314819,17
1	375856,2	2314786,68

### КАДАСТР ЭШЛӘРЕ 13 ЭТАП

13 этапта ыланлау проекты тарафыннан жир кишәрлеген төзү буенча кадастр эшләре каралган :ЗУ13 кадастр номеры 16:45:050124:77 һәм дәүләт һәм муниципаль милектәге жирләренә яңадан бүлү юлы белән.

Жир кишәрлеге өчен :ЗУ13 рөхсәт ителгән куллану төрен - Мәгариф һәм агарту (код 3.5).

Территорияне ыланлау проектыннан характеристикалары белән :ЗУ13 жир кишәрлеге төзелгән:

- майданы 620 кв.м,

- урнашу урыны: Россия Федерациясе, Татарстан Республикасы, Әлмәт муниципаль районы, Әлмәт шәһәре җирлегә, Әлмәт шәһәре, Ринат Галиев урамы.

- җирләр категориясе - торак пунктлар җирләре,
- рәхсәт ителгән куллану - 3.5 Мәгариф һәм агарту.

Төзелә торган җир кишәрлегә чикләре урынын нигезләгәндә, Россия Федерациясе Шәһәр төзелеше кодексының 43 статьясындагы 4 өлешә таләпләре, фактта файдалану үзенчәлекләре һәм җир кишәрлекләренәң норматив күләмнәре исәпкә алынган.

13 нче этап җир участокларын экспликацияләү

№ ЗУ	Объект исеме	ЖК башалангычы	Кишәрлек майданы, кв.м	Җир кишәрлегеннән рәхсәт ителгән файдалану коды	Җир кишәрлегеннән рәхсәт ителгән файдалану төре
:ЗУ13	Мәктәп төзү өчен җир кишәрлегә	16:45:050124:77	620	3.5	Мәгариф һәм агарту

Җир кишәрлегенәң борылыш нокталары координаталары исемлегә

Җир кишәрлегенәң шартлы номеры: <u>ЗУ13</u>		
Җир кишәрлегенәң майданы <u>620 м<sup>2</sup></u>		
Чикләренәң характерлы нокталары тамгалары	Координаталар, м	
	Х	У
1	2	3
1	375839,54	2314818,96
2	375841,27	2314819,17
3	375857,14	2314822
4	375840,02	2314844,96
5	375825,73	2314858,94
6	375815,94	2314857,97
1	375839,54	2314818,96

#### КАДАСТР ЭШЛӘРЕ 14 ЭТАП

Чикләшү проекты 14 этапта җир кишәрлеген төзү буенча кадастр эшләре күздә тотыла :ЗУ14 кадастр номеры 16:45:050114:70 һәм дәүләт һәм муниципаль милектәге җирләрне яңадан бүлү юлы белән җир кишәрлеген төзү буенча кадастр эшләре.

Жир кишәрлеге өчен :ЗУ14 рөхсәт ителгән куллану төрен - Мәгариф һәм агарту (код 3.5).

Территорияне ызанлау проектыннан характеристикалары белән :ЗУ14 жир кишәрлеге төзелгән:

871 кв.м майдан

- урнашу урыны: Россия Федерациясе, Татарстан Республикасы, Әлмәт муниципаль районы, Әлмәт шәһәре жирлеге, Әлмәт шәһәре, Ринат Галиев урамы.

- жирләр категориясе - торак пунктлар жирләре,

- рөхсәт ителгән куллану - 3.5 Мәгариф һәм агарту.

Төзелә торган жир кишәрлеге чикләре урынын нигезләгәндә, Россия Федерациясе Шәһәр төзелеше кодексының 43 статьясындагы 4 өлеше таләпләре, фактта файдалану үзенчәлекләре һәм жир кишәрлекләренең норматив күләмнәре исәпкә алынган.

14 нче этап жир участокларын экспликацияләү

№ ЗУ	Объект исеме	ЖК башалангычы	Кишәрлек майданы, кв.м	Жир кишәрлегеннән рөхсәт ителгән файдалану коды	Жир кишәрлегеннән рөхсәт ителгән файдалану төре
:ЗУ14	Мәктәп төзү өчен жир кишәрлеге	16:45:050114:70	871	3.5	Мәгариф һәм агарту

Жир кишәрлегенең борылыш нокталары координаталары исемлеге

Жир кишәрлегенең шартлы номеры:ЗУ14		
Жир кишәрлегенең майданы 871 м²		
Чикләреннән характерлы нокталары тамгалары	Координаталар, м	
	X	Y
1	2	3
1	375883,52	2314810,47
2	375897,84	2314822,94
3	375886,63	2314834,9
4	375866,94	2314859,78
5	375857,28	2314852,49
6	375852,45	2314849,7
7	375871,72	2314824,66

1	375883,52	2314810,47
---	-----------	------------

## КАДАСТР ЭШЛӨРЕ 15 ЭТАП

Чикләшү проекты 15 этапта жир кишәрлеген төзү буенча кадастр эшләрә күздә тотыла, жир кишәрлеген кадастр номеры 16:45:050114:72 һәм дәүләт һәм муниципаль милектәге жирләрне яңадан бүлү юлы белән :ЗУ15.

Жир кишәрлеге өчен :ЗУ15 рөхсәт ителгән куллану төрен - Мәгариф һәм агарту (код 3.5).

Территорияне ызанлау проекты түбәндәге характеристикалар белән жир кишәрлегеннән тора:

- мәйданы 588 кв.м, мәйданы 588 кв.м.

- урнашу урыны: Россия Федерациясе, Татарстан Республикасы, Әлмәт муниципаль районы, Әлмәт шәһәре жирлеге, Әлмәт шәһәре, Ринат Галиев урамы.

- жирләр категориясе - торак пунктлар жирләрә,

- рөхсәт ителгән куллану - 3.5 Мәгариф һәм агарту.

Төзелә торган жир кишәрлеге чикләре урынын нигезләгәндә, Россия Федерациясе Шәһәр төзелеше кодексының 43 статьясындагы 4 өлешә таләпләрә, фактта файдалану үзенчәлекләре һәм жир кишәрлекләренәң норматив күләмнәрә исәпкә алынган.

15 нче этап жир участкаларын экспликацияләү

№ ЗУ	Объект исеме	ЖК башалангычы	Кишәрлек мәйданы, кв.м	Жир кишәрлегеннән рөхсәт ителгән файдалану коды	Жир кишәрлегеннән рөхсәт ителгән файдалану төре
:ЗУ15	Мәктәп төзү өчен жир кишәрлеге	16:45:050114:72	588	3.5	Мәгариф һәм агарту

Жир кишәрлегенәң борылыш нокталары координаталары исемлеге

Жир кишәрлегенәң шартлы номеры: <u>ЗУ15</u>		
Жир кишәрлегенәң мәйданы <u>588</u> м <sup>2</sup>		
Чикләренәң характерлы нокталары тамгалары	Координаталар, м	
	X	Y
1	2	3
1	375897,84	2314822,94
2	375906,07	2314830,11

3	375904,03	2314832,87
4	375882,95	2314860,06
5	375877,01	2314867,37
6	375866,94	2314859,78
7	375886,63	2314834,9
1	375897,84	2314822,94

### КАДАСТР ЭШЛӘРЕ 15 ЭТАП

16нчы этапта ызанлау проекты тарафыннан жир кишәрлеген төзү буенча кадастр эшләре каралган :ЗУ16 кадастр номеры 16:45:050114:74 һәм дәүләт һәм муниципаль милектәге жирләрне кадастр номеры белән яңадан бүлү юлы белән.

Жир кишәрлеге өчен :ЗУ16 рөхсәт ителгән файдалану төрен - Мәгариф һәм агарту (код 3.5).

Территорияне ызанлау проектыннан характеристикалары белән :ЗУ16 жир кишәрлеге төзелгән:

мәйданы 486 кв.м, мәйданы 486 кв.м.

- урнашу урыны: Россия Федерациясе, Татарстан Республикасы, Әлмәт муниципаль районы, Әлмәт шәһәре жирлеге, Әлмәт шәһәре, Ринат Галиев урамы ;

- жирләр категориясе - торак пунктлар жирләре,

- рөхсәт ителгән куллану - 3.5 Мәгариф һәм агарту.

Төзелә торган жир кишәрлеге чикләре урынын нигезләгәндә, Россия Федерациясе Шәһәр төзелеше кодексының 43 статьясындагы 4 өлеше таләпләре, фактта файдалану үзенчәлекләре һәм жир кишәрлекләренең норматив күләмнәре исәпкә алынган.

16 нче этап жир участкаларын экспликацияләү

№ ЗУ	Объект исеме	ЖК башалангычы	Кишәрлек мәйданы, кв.м	Жир кишәрлегеннән рөхсәт ителгән файдалану коды	Жир кишәрлегеннән рөхсәт ителгән файдалану төре
:ЗУ16	Мәктәп төзү өчен жир кишәрлеге	16:45:050114:74	486	3.5	Мәгариф һәм агарту

Жир кишәрлегенең борылыш нокталары координаталары исемлеге

Жир кишәрлегенең шартлы номеры: ЗУ16

Жир кишәрлегенең мәйданы 486 м<sup>2</sup>

Чикләрнең характерлы нокталары тамгалары	Координаталар, м	
	X	Y
1	2	3
1	375904,03	2314832,87
2	375906,07	2314830,11
3	375913,99	2314837,01
4	375913,34	2314840,71
5	375913,2	2314840,57
6	375892,06	2314867,02
7	375886,04	2314865,93
8	375877,01	2314867,37
1	375904,03	2314832,87

### КАДАСТР ЭШЛӘРЕ 17 ЭТАП

17 этапта ызанлау проекты тарафыннан җир кишәрлеген барлыкка китерү буенча кадастр эшләре каралган :ЗУ17 кадастр номеры 16:45:050114:139 һәм дөүләт һәм муниципаль милектәге җирләрне кадастр номеры белән яңадан бүлү юлы белән.

Җир кишәрлеге өчен :ЗУ17 рөхсәт ителгән файдалану төрен - Мәгариф һәм агарту (код 3.5).

Территорияне ызанлау проектыннан характеристикалары белән :ЗУ17 җир кишәрлеге төзелгән:

- мәйданы 398 кв.м, мәйданы - 398 кв.м.

- урнашу урыны: Россия Федерациясе, Татарстан Республикасы, Әлмәт муниципаль районы, Әлмәт шәһәре җирлеге, Әлмәт шәһәре, Ринат Галиев урамы.

- җирләр категориясе - торак пунктлар җирләре,

- рөхсәт ителгән куллану - 3.5 Мәгариф һәм агарту.

Төзелә торган җир кишәрлеге чикләре урынын нигезләгәндә, Россия Федерациясе Шәһәр төзелеше кодексының 43 статьясындагы 4 өлеше таләпләре, фактта файдалану үзенчәлекләре һәм җир кишәрлекләренең норматив күләмнәре исәпкә алынган.

## 17 нче этап жир участокларын экспликацияләү

№ ЗУ	Объект исеме	ЖК башлангычы	Кишәрлек майданы, кв.м	Жир кишәрлегеннән рөхсәт ителгән файдалану коды	Жир кишәрлегеннән рөхсәт ителгән файдалану төре
:ЗУ17	Мәктәп төзү өчен жир кишәрлеге	16:45:050114:139	398	3.5	Мәгариф һәм агарту

Жир кишәрлегеннән борылыш нокталары координаталары исемлеге

Жир кишәрлегеннән шартлы номеры: <u>ЗУ17</u>		
Жир кишәрлегеннән майданы <u>398</u> м <sup>2</sup>		
Чикләрнең характерлы нокталары тамгалары	Координаталар, м	
	X	Y
1	2	3
1	375913,2	2314840,57
2	375913,34	2314840,71
3	375905	2314888,47
4	375895,87	2314881,59
5	375897,36	2314879,07
6	375898,15	2314875,28
7	375899,59	2314868,39
8	375892,06	2314867,02
1	375913,2	2314840,57

## КАДАСТР ЭШЛӘРЕ 18 ЭТАП

18 этапта ызанлау проекты тарафыннан жир кишәрлеген төзү буенча кадастр эшләре каралган :ЗУ18 кадастр номеры 16:45:050114:135 һәм дәүләт һәм муниципаль милектәге жирләрне яңадан бүлү юлы белән.

Жир кишәрлеге өчен :ЗУ18 рөхсәт ителгән куллану төрен - Мәгариф һәм агарту (код 3.5).

Территорияне ызанлау проектыннан характеристикалары белән :ЗУ18 жир кишәрлеге төзелгән:

- 597 кв.м майдан,

- урнашу урыны: Россия Федерациясе, Татарстан Республикасы, Әлмәт муниципаль районы, Әлмәт шәһәре жирлеге, Әлмәт шәһәре, Ринат Галиев урамы.

- жирләр категориясе - торак пунктлар жирләре,
- рөхсәт ителгән куллану - 3.5 Мәгариф һәм агарту.

Төзелә торган жир кишәрлеге чикләре урынын нигезләгәндә, Россия Федерациясе Шәһәр төзелеше кодексының 43 статьясындагы 4 өлеше таләпләре, фактта файдалану үзенчәлекләре һәм жир кишәрлекләренең норматив күләмнәре исәпкә алынган.

18 нче этап жир участокларын экспликацияләү

№ ЗУ	Объект исеме	ЖК башалангычы	Кишәрлек майданы, кв.м	Жир кишәрлегеннән рөхсәт ителгән файдалану коды	Жир кишәрлегеннән рөхсәт ителгән файдалану төре
:ЗУ18	Мәктәп төзү өчен жир кишәрлеге	16:45:050114:135	597	3.5	Мәгариф һәм агарту

Жир кишәрлегенең борылыш нокталары координаталары исемлеге

Жир кишәрлегенең шартлы номеры: <u>ЗУ18</u>		
Жир кишәрлегенең майданы <u>597 м²</u>		
Чикләреннән характерлы нокталары тамгалары	Координаталар, м	
	X	Y
1	2	3
1	375849,91	2314853
2	375852,45	2314849,7
3	375857,27	2314852,49
4	375866,94	2314859,78
5	375845,57	2314886,77
6	375832,21	2314875,98
7	375837,43	2314868,6
1	375849,91	2314853

#### КАДАСТР ЭШЛӘРЕ 19 ЭТАП

19 этапта ызанлау проекты тарафыннан жир кишәрлеген төзү буенча кадастр эшләре каралган :ЗУ19 жир кишәрлеген кадастр номеры 16:45:050114:140 һәм дәүләт һәм муниципаль милектәге жирләренә яңадан бүлү юлы белән.



Жир кишәрлеге өчен :ЗУ19 рөхсәт ителгән куллану төрен - Мәгариф һәм агарту (код 3.5).

Территорияне ызанлау проектыннан характеристикалары белән :ЗУ19 жир кишәрлеге төзелгән:

- майданы 1035 кв.м, майданы 1035 кв.м.

- урнашу урыны: Россия Федерациясе, Татарстан Республикасы, Әлмәт муниципаль районы, Әлмәт шәһәре жирлеге, Әлмәт шәһәре, Ринат Галиев урамы.

- жирләр категориясе - торак пунктлар жирләре,

- рөхсәт ителгән куллану - 3.5 Мәгариф һәм агарту.

Төзелә торган жир кишәрлеге чикләре урынын нигезләгәндә, Россия Федерациясе Шәһәр төзелеше кодексының 43 статьясындагы 4 өлеше таләпләре, фактта файдалану үзенчәлекләре һәм жир кишәрлекләренә норматив күләмнәре исәпкә алынган.

19 нчы этап жир участкаларын экспликацияләү

№ ЗУ	Объект исеме	ЖК башалангычы	Кишәрлек майданы, кв.м	Жир кишәрлегеннән рөхсәт ителгән файдалану коды	Жир кишәрлегеннән рөхсәт ителгән файдалану төре
:ЗУ19	Мәктәп төзү өчен жир кишәрлеге	16:45:050114:140	1035	3.5	Мәгариф һәм агарту

Жир кишәрлегенә борылыш нокталары координаталары исемлеге

Жир кишәрлегенә шартлы номеры:ЗУ19		
Жир кишәрлегенә майданы <u>1035</u> м <sup>2</sup>		
Чикләренә характерлы нокталары тамгалары	Координаталар, м	
	X	Y
1	2	3
1	375832,21	2314875,98
2	375845,57	2314886,77
3	375851,15	2314894,61
4	375833,73	2314927,6
5	375814,82	2314916,53
6	375813,57	2314915,51
7	375814,26	2314911,88
8	375815,02	2314910,13
9	375815,67	2314908,64

1	375832,21	2314875,98
---	-----------	------------

## КАДАСТР ЭШЛӨРЕ 20 ЭТАП

20 этапта ызанлау проекты тарафыннан жир кишәрлеген төзү буенча кадастр эшлөре :ЗУ20 кадастр номеры 16:45:050114:142 һәм дүүлөт һәм муниципаль милектөге жирләрне яңадан бүлү юлы белән кадастр эшлөре каралган.

Жир кишәрлеге өчен :ЗУ20 рөхсәт ителгән куллану төрен - Мәгариф һәм агарту (код 3.5).

Территорияне ызанлау проекты тарафыннан характеристикалары белән :ЗУ20 жир кишәрлеге төзелгән:

- 509 кв.м мөйдан,

- урнашу урыны: Россия Федерациясе, Татарстан Республикасы, Әлмөт муниципаль районы, Әлмөт шәһәре жирлеге, Әлмөт шәһәре, Ринат Галиев урамы.

- жирләр категориясе - торак пунктлар жирлөре,

- рөхсәт ителгән куллану - 3.5 Мәгариф һәм агарту.

Төзелә торган жир кишәрлеге чиклөре урынын нигезлөгөндә, Россия Федерациясе Шәһәр төзелеше кодексының 43 статьясындагы 4 өлөше таләплөре, фактта файдалану үзенчөлөклөре һәм жир кишәрлеклөренөң норматив күлөмнөре исәпкә алынган.

20 нче этап жир участокларын экспликациялөү

№ ЗУ	Объект исеме	ЖК башалангычы	Кишәрлек мөйданы, кв.м	Жир кишәрлегенн өн рөхсәт ителгән файдалану коды	Жир кишәрлеге ннөң рөхсәт ителгән файдалану төре
:ЗУ20	Мөктөп төзү өчен жир кишәрлеге	16:45:050114:142	509	3.5	Мәгариф һәм агарту

Жир кишәрлегенөң борылыш нокталары координаталары исемлеге

Жир кишәрлегенөң шартлы номеры: <u>ЗУ20</u>		
Жир кишәрлегенөң мөйданы <u>509 м²</u>		
Чиклөренөң характерлы нокталары тамгалары	Координаталар, м	
	X	Y
1	2	3
1	375862,23	2314900,92
2	375844,63	2314936,12

3	375836,88	2314931,77
4	375837,87	2314929,93
5	375833,73	2314927,6
6	375851,15	2314894,61
1	375862,23	2314900,92

### КАДАСТР ЭШЛӨРЕ 21 ЭТАП

21 этапта ызанлау проекты тарафыннан жир кишәрлеген барлыкка китерү буенча кадастр эшлөре каралган :ЗУ21 кадастр номеры 16:45:050114:144 һәм дүлөт һәм муниципаль милектөге жирләрне кадастр номеры белән яңадан бүлү юлы белән.

Жир кишәрлеге өчен :ЗУ21 рөхсәт ителгән куллану төрен - Мөгариф һәм агарту (код 3.5).

Территорияне ызанлау проекты түбәндәге характеристикалары булган жир кишәрлегеннән тора:

- 555 кв.м майдан,

- урнашу урыны: Россия Федерациясе, Татарстан Республикасы, Әлмәт муниципаль районы, Әлмәт шәһәре жирлеге, Әлмәт шәһәре, Ринат Галиев урамы.

- жирләр категориясе - торак пунктлар жирлөре,

- рөхсәт ителгән куллану - 3.5 Мөгариф һәм агарту.

Төзелә торган жир кишәрлеге чикләре урынын нигезләгәндә, Россия Федерациясе Шәһәр төзелеше кодексының 43 статьясындагы 4 өлеш таләпләре, фактта файдалану үзенчәлекләре һәм жир кишәрлекләренең норматив күләмнәре исәпкә алынган.

21 нче этап жир участкаларын экспликацияләү

№ ЗУ	Объект исеме	ЖК башалангычы	Кишәрлек майданы, кв.м	Жир кишәрлегеннән рөхсәт ителгән файдалану коды	Жир кишәрлегеннән рөхсәт ителгән файдалану төре
:ЗУ21	Мәктәп төзү өчен жир кишәрлеге	16:45:050114:144	555	3.5	Мөгариф һәм агарту

Жир кишәрлегенәң борылыш нокталары координаталары исемлеге

Жир кишәрлегенәң шартлы номеры:ЗУ21

Жир кишәрлегенәң майданы 555 м<sup>2</sup>

Чикләрнең характерлы нокталары тамгалары	Координаталар, м	
	X	Y
1	2	3
1	375873,94	2314908,4
2	375857,82	2314942,49
3	375857,21	2314943,18
4	375849,03	2314938,59
5	375844,63	2314936,12
6	375862,23	2314900,92
1	375873,94	2314908,4

### КАДАСТР ЭШЛӨРЕ 22 ЭТАП

Ызанлау проекты 22 этапта жир кишәрлеген төзү буенча кадастр эшләрә күздә тотыла: 22 этапта кадастр номеры 16:45:050114:146 һәм дәүләт һәм муниципаль милектәге жирләрне яңадан бүлү юлы белән жир кишәрлеген төзү буенча кадастр эшләрә карала.

Жир кишәрлеге өчен :ЗУ22 рөхсәт ителгән куллану төрен - Мәгариф һәм агарту (код 3.5).

Территорияне ызанлау проектыннан характеристикалары белән :ЗУ22 жир кишәрлеге төзелгән:

515 кв.м майдан

- урнашу урыны: Россия Федерациясе, Татарстан Республикасы, Әлмәт муниципаль районы, Әлмәт шәһәре жирлеге, Әлмәт шәһәре, Ринат Галиев урамы.

- жирләр категориясе - торак пунктлар жирләрә,

- рөхсәт ителгән куллану - 3.5 Мәгариф һәм агарту.

Төзелә торган жир кишәрлеге чикләре урынын нигезлөгөндә, Россия Федерациясе Шәһәр төзелеше кодексының 43 статьясындагы 4 өлешә таләпләрә, фактта файдалану үзенчәлекләре һәм жир кишәрлекләренәң норматив күләмнәрә исәпкә алынган.

22 нче этап жир участокларын экспликацияләү

№ ЗУ	Объект исеме	ЖК башалангычы	Кишәрлек майданы, кв.м	Жир кишәрлегеннән рөхсәт ителгән файдалану коды	Жир кишәрлеге ннән рөхсәт ителгән файдалану төре
------	--------------	----------------	------------------------	---	--

:ЗУ22	Мәктәп төзү өчен жир кишәрлеге	16:45:050114:146	515	3.5	Мәгариф һәм агарту
-------	--------------------------------	------------------	-----	-----	--------------------

Жир кишәрлегенең борылыш нокталары координаталары исемлеге

Жир кишәрлегенең шартлы номеры: <u>ЗУ22</u>		
Жир кишәрлегенең майданы <u>515 м<sup>2</sup></u>		
Чикләренң характерлы нокталары тамгалары	Координаталар, м	
	X	Y
1	2	3
1	375873,94	2314908,4
2	375883,1	2314915,33
3	375882,68	2314916,61
4	375883,95	2314917,54
5	375877,48	2314924,11
6	375876,66	2314951,29
7	375857,82	2314942,49
1	375873,94	2314908,4

### КАДАСТР ЭШЛӘРЕ 23 ЭТАП

23 этапта ызанлау проекты тарафыннан жир кишәрлеген төзү буенча кадастр эшләре каралган :ЗУ23 кадастр номеры 16:45:050114:143 һәм дәүләт һәм муниципаль милектәге жирләренә кадастр номеры белән яңадан бүлү юлы белән.

Жир кишәрлеге өчен :ЗУ23 рөхсәт ителгән куллану төрен - Мәгариф һәм агарту (код 3.5).

Территорияне ызанлау проектыннан характеристикалары белән :ЗУ23 жир кишәрлеге төзелгән:

- 1311 кв.м мөйдан.

- урнашу урыны: Россия Федерациясе, Татарстан Республикасы, Әлмәт муниципаль районы, Әлмәт шәһәре жирлеге, Әлмәт шәһәре, Ринат Галиев урамы.

- жирләр категориясе - торак пунктлар жирләре,

- рөхсәт ителгән куллану - 3.5 Мәгариф һәм агарту.

Төзелә торган жир кишәрлеге чикләре урынын нигезләгәндә, Россия Федерациясе Шәһәр төзелеше кодексының 43 статьясындагы 4 өлеше таләпләре, фактта файдалану үзенчәлекләре һәм жир кишәрлекләренең норматив күләмнәре исәпкә алынган.

## 23 нче этап жир участокларын экспликацияләү

№ ЗУ	Объект исеме	ЖК башалангычы	Кишәрлек майданы, кв.м	Жир кишәрлегеннән рөхсәт ителгән файдалану коды	Жир кишәрлегеннән рөхсәт ителгән файдалану төре
:ЗУ23	Мәктәп төзү өчен жир кишәрлеге	16:45:050114:143	406	3.5	Мәгариф һәм агарту

Жир кишәрлегеннән борылыш нокталары координаталары исемлеге

Жир кишәрлегеннән шартлы номеры: <u>ЗУ23</u>		
Жир кишәрлегеннән майданы <u>1311 м<sup>2</sup></u>		
Чикләрнең характерлы нокталары тамгалары	Координаталар, м	
	X	Y
1	2	3
1	375886,04	2314865,93
2	375883,57	2314876,21
3	375897,36	2314879,07
4	375895,87	2314881,59
5	375905	2314888,47
6	375883,1	2314915,33
7	375873,94	2314908,4
8	375862,23	2314900,92
9	375851,15	2314894,61
10	375845,57	2314886,77
11	375847,21	2314884,7
12	375857,9	2314891,9
13	375877,01	2314867,37
1	375886,04	2314865,93

## КАДАСТР ЭШЛӘРЕ 24 ЭТАП

Ызанлау проекты 24 этапта тарафыннан жир кишәрлеген төзү буенча кадастр эшләре каралган :ЗУ24 кадастр номеры 16:45:050114:141 жир кишәрлеген һәм дәүләт һәм муниципаль милектәге жирләрне яңадан бүлү юлы белән.

Жир кишәрлеге өчен :ЗУ24 рөхсәт ителгән куллану төрен - Мәгариф һәм агарту (код 3.5).

Территорияне ызанлау проектынан характеристикалары булган жир кишәрлеге:ЗУ24 төзелгән:

261 кв.м майдан

- урнашу урыны: Россия Федерациясе, Татарстан Республикасы, Әлмәт муниципаль районы, Әлмәт шәһәре жирлеге, Әлмәт шәһәре, Ринат Галиев урамы.

- жирләр категориясе - торак пунктлар жирләре,

- рөхсәт ителгән куллану - 3.5 Мәгариф һәм агарту.

Төзелә торган жир кишәрлеге чикләре урынын нигезләгәндә, Россия Федерациясе Шәһәр төзелеше кодексының 43 статьясындагы 4 өлеше таләпләре, фактта файдалану үзенчәлекләре һәм жир кишәрлекләренең норматив күләмнәре исәпкә алынган.

24 нче этап жир участкаларын экспликацияләү

№ ЗУ	Объект исеме	ЖК башлангычы	Кишәрлек майданы, кв.м	Жир кишәрлегеннән рөхсәт ителгән файдалану коды	Жир кишәрлегеннән рөхсәт ителгән файдалану төре
:ЗУ24	Мәктәп төзү өчен жир кишәрлеге	16:45:050114:141	261	3.5	Мәгариф һәм агарту

Жир кишәрлегенең борылыш нокталары координаталары исемлеге

Жир кишәрлегенең шартлы номеры: <u>ЗУ24</u>		
Жир кишәрлегенең майданы <u>261 м²</u>		
Чикләренң характерлы нокталары тамгалары	Координаталар, м	
	X	Y
1	2	3
1	375905	2314888,47
2	375899,94	2314917,41
3	375884,81	2314916,67
4	375883,95	2314917,54
5	375882,68	2314916,61
6	375883,1	2314915,33
1	375905	2314888,47

#### КАДАСТР ЭШЛӘРЕ 25 ЭТАП

Ызанлау проекты 25 этапта жир кишәрлеген яңадан бүлү юлы белән :ЗУ25 мәгариф буенча кадастр эшләре каралган

кадастр номеры 16:45:050124:73 һәм дөүләт һәм муниципаль милектәге җирләр булган җир кишәрлеге.

Җир кишәрлеге өчен :ЗУ25 рөхсәт ителгән куллану төрен - Мәгариф һәм агарту (код 3.5).

Территорияне ызанлау проектыннан характеристикалары белән :ЗУ25 җир кишәрлеге төзелгән:

- 1187 кв.м майдан.

- урнашу урыны: Россия Федерациясе, Татарстан Республикасы, Әлмәт муниципаль районы, Әлмәт шәһәре җирлеге, Әлмәт шәһәре, Ринат Галиев урамы.

- җирләр категориясе - торак пунктлар җирләре,

- рөхсәт ителгән куллану - 3.5 Мәгариф һәм агарту.

Төзелә торган җир кишәрлеге чикләре урынын нигезләгәндә, Россия Федерациясе Шәһәр төзелеше кодексының 43 статьясындагы 4 өлеше таләпләре, фактта файдалану үзенчәлекләре һәм җир кишәрлекләренең норматив күләмнәре исәпкә алынган.

25 нче этап җир участкаларын экспликацияләү

№ ЗУ	Объект исеме	ЖК башалангычы	Кишәрлек майданы, кв.м	Җир кишәрлегеннән рөхсәт ителгән файдалану коды	Җир кишәрлегеннән рөхсәт ителгән файдалану төре
:ЗУ25	Мәктәп төзү өчен җир кишәрлеге	16:45:050124:73	1187	3.5	Мәгариф һәм агарту

Җир кишәрлегенең борылыш нокталары координаталары исемлеге

Җир кишәрлегенең шартлы номеры:ЗУ25		
Җир кишәрлегенең майданы 1187 м <sup>2</sup>		
Чикләренң характерлы нокталары тамгалары	Координаталар, м	
	X	Y
1	2	3
1	375840,02	2314844,96
2	375849,91	2314853
3	375837,43	2314868,6
4	375832,21	2314875,98
5	375815,67	2314908,64
6	375802,11	2314892,43
7	375815,94	2314857,97



8	375825,73	2314858,94
1	375840,02	2314844,96

## КАДАСТР ЭШЛӨРЕ 26 ЭТАП

Ызанлау проекты 26 этапта жир кишәрлеген төзү буенча кадастр эшләрә күздә тотыла: 26 жир кишәрлеген кадастр номеры 16:45:050124:72 һәм дәүләт һәм муниципаль милектәге жирләрне яңадан бүлү юлы белән жир кишәрлеген төзү буенча кадастр эшләрә.

Жир кишәрлеге өчен :ЗУ26 рөхсәт ителгән куллану төрен - Мәгариф һәм агарту (код 3.5).

Территорияне ызанлау проектыннан характеристикалары белән :ЗУ26 жир кишәрлеге төзелгән:

414 кв.м майдан

- урнашу урыны: Россия Федерациясе, Татарстан Республикасы, Әлмәт муниципаль районы, Әлмәт шәһәре жирлеге, Әлмәт шәһәре, Ринат Галиев урамы.

- жирләр категориясе - торак пунктлар жирләрә,
- рөхсәт ителгән куллану - 3.5 Мәгариф һәм агарту.

Төзелә торган жир кишәрлеге чикләре урынын нигезләгәндә, Россия Федерациясе Шәһәр төзелеше кодексының 43 статьясындагы 4 өлешә таләпләрә, фактта файдалану үзенчәлекләре һәм жир кишәрлекләренәң норматив күләмнәрә исәпкә алынган.

26 нчы этап жир участокларын экспликацияләү

№ ЗУ	Объект исеме	ЖК башалангычы	Кишәрлек майданы, кв.м	Жир кишәрлегеннән рөхсәт ителгән файдалану коды	Жир кишәрлегеннән рөхсәт ителгән файдалану төре
:ЗУ26	Мәктәп төзү өчен жир кишәрлеге	16:45:050124:72	414	3.5	Мәгариф һәм агарту

Жир кишәрлегенәң борылыш нокталары координаталары исемлеге

Жир кишәрлегенәң шартлы номеры: <u>ЗУ26</u>		
Жир кишәрлегенәң майданы <u>414 м²</u>		
Чикләренәң характерлы нокталары тамгалары	Координаталар, м	
	X	Y
1	2	3
1	375804,54	2314856,86

2	375815,94	2314857,97
3	375802,11	2314892,43
4	375790,32	2314892,48
1	375804,54	2314856,86

### КАДАСТР ЭШЛӨРЕ 27 ЭТАП

27 этапта межалау проекты тарафыннан жир кишәрлеген төзү буенча кадастр эшләрә күздә тотыла :ЗУ27 кадастр номеры 16:45:050124:71 булган жир кишәрлеген һәм дәүләт һәм муниципаль милектәге жирләрне яңадан бүлү юлы белән.

Жир кишәрлеге өчен :ЗУ27 рөхсәт ителгән куллану төрен - Мәгариф һәм агарту (код 3.5).

Территорияне ызанлау проектыннан характеристикалары белән :ЗУ27 жир кишәрлеге төзелгән:

406 кв.м майдан

- урнашу урыны: Россия Федерациясе, Татарстан Республикасы, Әлмәт муниципаль районы, Әлмәт шәһәре жирлеге, Әлмәт шәһәре, Ринат Галиев урамы.

- жирләр категориясе - торак пунктлар жирләрә,  
- рөхсәт ителгән куллану - 3.5 Мәгариф һәм агарту.

Төзелә торган жир кишәрлеге чикләре урынын нигезләгәндә, Россия Федерациясе Шәһәр төзелеше кодексының 43 статьясындагы 4 өлеше таләпләрә, фактта файдалану үзенчәлекләре һәм жир кишәрлекләренәң норматив күләмнәрә исәпкә алынган.

27 нче этап жир участокларын экспликацияләү

№ ЗУ	Объект исеме	ЖК башалангычы	Кишәрлек майданы, кв.м	Жир кишәрлегеннән рөхсәт ителгән файдалану коды	Жир кишәрлегеннән рөхсәт ителгән файдалану төре
:ЗУ27	Мәктәп төзү өчен жир кишәрлеге	16:45:050124:71	406	3.5	Мәгариф һәм агарту

Жир кишәрлегенәң борылыш нокталары координаталары исемлеге

Жир кишәрлегенәң шартлы номеры :ЗУ27	
Жир кишәрлегенәң майданы 406 м <sup>2</sup>	
Чикләренәң характерлы нокталары тамгалары	Координаталар, м
	X Y

1	2	3
1	375790,32	2314892,48
2	375780,92	2314893,14
3	375781,23	2314890,28
4	375792,48	2314855,68
5	375804,54	2314856,86
1	375790,32	2314892,48

### КАДАСТР ЭШЛӘРЕ 28 ЭТАП

28 этапта ызанлау проекты тарафыннан жир кишәрлеген төзү буенча кадастр эшләре каралган :ЗУ28 кадастр номеры 16:45:050124:46 һәм дәүләт һәм муниципаль милектәге жирләрне яңадан бүлү юлы белән.

Жир кишәрлеге өчен :ЗУ28 рөхсәт ителгән куллану төрен - Мәгариф һәм агарту (код 3.5).

Территорияне ызанлау проектыннан характеристикалары белән :ЗУ28 жир кишәрлеге төзелгән:

- майданы 2405 кв.м, майданы 2405 кв.м.

- урнашу урыны: Россия Федерациясе, Татарстан Республикасы, Әлмәт муниципаль районы, Әлмәт шәһәре жирлеге, Әлмәт шәһәре, Ринат Галиев урамы.

- жирләр категориясе - торак пунктлар жирләре,

- рөхсәт ителгән куллану - 3.5 Мәгариф һәм агарту.

Төзелә торган жир кишәрлеге чикләре урынын нигезләгәндә, Россия Федерациясе Шәһәр төзелеше кодексының 43 статьясындагы 4 өлеше таләпләре, фактта файдалану үзенчәлекләре һәм жир кишәрлекләренең норматив күләмнәре исәпкә алынган.

28 нче этап жир участкаларын экспликацияләү

№ ЗУ	Объект исеме	ЖК башалангычы	Кишәрлек майданы, кв.м	Жир кишәрлегеннән рөхсәт ителгән файдалану коды	Жир кишәрлегеннән рөхсәт ителгән файдалану төре
:ЗУ28	Мәктәп төзү өчен жир кишәрлеге	16:45:050124:46	2405	3.5	Мәгариф һәм агарту

Жир кишәрлегенең борылыш нокталары координаталары исемлеге

Жир кишәрлегенең шартлы номеры: ЗУ28

Жир кишәрлеген майданы <u>2405 м²</u>		
Чикләрнең характерлы нокталары тамгалары	Координаталар, м	
	X	Y
1	2	3
1	375815,67	2314908,64
2	375815,02	2314910,13
3	375814,26	2314911,88
4	375813,57	2314915,51
5	375811,21	2314913,78
6	375799,78	2314937,32
7	375789,21	2314964,61
8	375783,41	2314980,61
9	375781,26	2315000,91
10	375772,58	2315000,58
11	375776,45	2314889,73
12	375781,23	2314890,28
13	375780,92	2314893,14
14	375790,32	2314892,48
15	375802,11	2314892,43
1	375815,67	2314908,64

#### КАДАСТР ЭШЛӘРЕ 29 ЭТАП

29 этапта межалау проекты тарафыннан жир кишәрлеген төзү буенча кадастр эшләре каралган: 29:3У29 кадастр номеры 16:45:050116:106 һәм дәүләт һәм муниципаль милектәге жирләрне кадастр номеры белән яңадан бүлү юлы белән.

Жир кишәрлеге өчен :3У29 рөхсәт ителгән куллану төрен - Мәгариф һәм агарту (код 3.5).

Территорияне ызанлау проекты түбәндәге жир кишәрлегеннән тора:  
512 кв.м майдан

- урнашу урыны: Россия Федерациясе, Татарстан Республикасы, Әлмәт муниципаль районы, Әлмәт шәһәре жирлеге, Әлмәт шәһәре, Ринат Галиев урамы.

- жирләр категориясе - торак пунктлар жирләре,  
- рөхсәт ителгән куллану - 3.5 Мәгариф һәм агарту.

Төзелә торган жир кишәрлеге чикләре урынын нигезләгәндә, Россия Федерациясе Шәһәр төзелеше кодексының 43 статьясындагы 4 өлеше таләпләре, фактта файдалану үзенчәлекләре һәм жир кишәрлекләренең норматив күләмнәре исәпкә алынган.

## 29 нчы этап жир участкакларын экспликацияләү

№ ЗУ	Объект исеме	ЖК башалангычы	Кишәрлек майданы, кв.м	Жир кишәрлегеннән рөхсәт ителгән файдалану коды	Жир кишәрлегеннән рөхсәт ителгән файдалану тере
:ЗУ29	Мәктәп төзү өчен жир кишәрлеге	16:45:050116:106	512	3.5	Мәгариф һәм агарту

## Жир кишәрлегеннән борылыш нокталары координаталары исемлеге

Жир кишәрлегеннән шартлы номеры: <u>ЗУ29</u>		
Жир кишәрлегеннән майданы <u>512 м²</u>		
Чикләреннән характерлы нокталары тамгалары	Координаталар, м	
	X	Y
1	2	3
1	375811,21	2314913,78
2	375813,57	2314915,51
3	375814,82	2314916,53
4	375833,73	2314927,6
5	375814,32	2314943,53
6	375801,31	2314937,66
7	375799,78	2314937,32
1	375811,21	2314913,78

## КАДАСТР ЭШЛӘРЕ 30 ЭТАП

30 этапта ызанлау проекты тарафыннан жир кишәрлеген барлыкка китерү буенча кадастр эшләре :ЗУ30 кадастр номеры 16:45:050116:113 һәм дәүләт һәм муниципаль милектәге жирләреннән яңадан бүлү юлы белән кадастр эшләре каралган.

Жир кишәрлеге өчен :ЗУ30 рөхсәт ителгән куллану төрен - Мәгариф һәм агарту (код 3.5).

Территорияне ызанлау проектыннан характеристикалары белән :ЗУ30 жир кишәрлеге төзелгән:

441 кв.м майдан

- урнашу урыны: Россия Федерациясе, Татарстан Республикасы, Әлмәт муниципаль районы, Әлмәт шәһәре жирлеге, Әлмәт шәһәре, Ринат Галиев урамы.

- жирләре категориясе - торак пунктлар жирләре,
- рөхсәт ителгән куллану - 3.5 Мәгариф һәм агарту.

Төзелә торган жир кишәрлеге чикләре урынын нигезләгәндә, Россия Федерациясе Шәһәр төзелеше кодексының 43 статьясындагы 4 өлеше таләпләре, фактта файдалану үзенчәлекләре һәм жир кишәрлекләренең норматив күләмнәре исәпкә алынган.

30 нчы этап жир участокларын экспликацияләү

№ ЗУ	Объект исеме	ЖК башлангычы	Кишәрлек майданы, кв.м	Жир кишәрлегеннән рөхсәт ителгән файдалану коды	Жир кишәрлегеннән рөхсәт ителгән файдалану төре
:ЗУ30	Мәктәп төзү өчен жир кишәрлеге	16:45:050116:113	441	3.5	Мәгариф һәм агарту

Жир кишәрлегенең борылыш нокталары координаталары исемлеге

Жир кишәрлегенең шартлы номеры: <u>ЗУ30</u>		
Жир кишәрлегенең майданы <u>441 м<sup>2</sup></u>		
Чикләреннән характерлы нокталары тамгалары	Координаталар, м	
	Х	У
1	2	3
1	375799,78	2314937,32
2	375801,31	2314937,66
3	375814,32	2314943,53
4	375804,86	2314967,97
5	375789,21	2314964,61
1	375799,78	2314937,32

### КАДАСТР ЭШЛӘРЕ 31 ЭТАП

31 этапта ызанлау проекты тарафыннан жир кишәрлеген барлыкка китерү буенча кадастр эшләре каралган :ЗУ31 кадастр номеры 16:45:050116:111 һәм дүрләт һәм муниципаль милектәге жирләренә кадастр номеры белән яңадан бүлү юлы белән.

Жир кишәрлеге өчен :ЗУ31 рөхсәт ителгән куллану төрен - Мәгариф һәм агарту (код 3.5).

Территорияне ызанлау проекты түбәндәге характеристикалар белән жир кишәрлегеннән тора:

-635 кв.м майдан

- урнашу урыны: Россия Федерациясе, Татарстан Республикасы, Әлмәт муниципаль районы, Әлмәт шәһәре жирлеге, Әлмәт шәһәре, Ринат Галиев урамы.

- жирләре категориясе - торак пунктлар жирләре,

- рөхсәт ителгән куллану - 3.5 Мәгариф һәм агарту.

Төзелә торган жир кишәрлеге чикләре урынын нигезләгәндә, Россия Федерациясе Шәһәр төзелеше кодексының 43 статьясындагы 4 өлеше таләпләре, фактта файдалану үзенчәлекләре һәм жир кишәрлекләренең норматив күләмнәре исәпкә алынган.

31 нче этап жир участкаларын экспликацияләү

№ ЗУ	Объект исеме	ЖК башлангычы	Кишәрлек майданы, кв.м	Жир кишәрлегеннән рөхсәт ителгән файдалану коды	Жир кишәрлегеннән рөхсәт ителгән файдалану төре
:ЗУ31	Мәктәп төзү өчен жир кишәрлеге	16:45:050116:11	635	3.5	Мәгариф һәм агарту

Жир кишәрлегенең борылыш нокталары координаталары исемлеге

Жир кишәрлегенең шартлы номеры: <u>ЗУ31</u>		
Жир кишәрлегенең майданы <u>635 м<sup>2</sup></u>		
Чикләреннән характерлы нокталары тамгалары	Координаталар, м	
	X	Y
1	2	3
1	375789,21	2314964,61
2	375804,86	2314967,97
3	375801,35	2314987,22
4	375798,74	2315001,58
5	375781,26	2315000,91
6	375783,41	2314980,61
1	375789,21	2314964,61

### КАДАСТР ЭШЛӘРЕ 32 ЭТАП

Межевание проекты 32 этапта жир кишәрлеген төзү буенча кадастр эшләре күздә тотыла: 32 этапта кадастр номеры 16:45:050116:218 һәм дәүләт һәм муниципаль милектәге жирләренә кадастр номеры белән яңадан бүлү юлы белән жир кишәрлеген бүлү юлы белән.

Жир кишәрлеге өчен :ЗУ32 рөхсәт ителгән куллану төрен - Мәгариф һәм агарту (код 3.5).

Территорияне ыланлау проектыннан характеристикалары белән :ЗУ32 жир кишәрлеге төзелгән:

- майданы 593 кв.м, майданы - 593 кв.м.

- урнашу урыны: Россия Федерациясе, Татарстан Республикасы, Әлмәт муниципаль районы, Әлмәт шәһәре җирлеге, Әлмәт шәһәре, Ринат Галиев урамы.

- җирләр категориясе - торак пунктлар җирләре,
- рәхсәт ителгән куллану - 3.5 Мәгариф һәм агарту.

Төзелә торган җир кишәрлеге чикләре урынын нигезләгәндә, Россия Федерациясе Шәһәр төзелеше кодексының 43 статьясындагы 4 өлеше таләпләре, фактта файдалану үзенчәлекләре һәм җир кишәрлекләренә норматив күләмнәре исәпкә алынган.

32 нче этап җир участкаларын экспликацияләү

№ ЗУ	Объект исеме	ЖК башалангычы	Кишәрлек майданы, кв.м	Җир кишәрлегеннән рәхсәт ителгән файдалану коды	Җир кишәрлегеннән рәхсәт ителгән файдалану төре
:ЗУ32	Мәктәп төзү өчен җир кишәрлеге	16:45:050116:218	593	3.5	Мәгариф һәм агарту

Җир кишәрлегенә борылыш нокталары координаталары исемлеге

Җир кишәрлегенә шартлы номеры: <u>ЗУ32</u>		
Җир кишәрлегенә майданы <u>593</u> м <sup>2</sup>		
Чикләренә характерлы нокталары тамгалары	Координаталар, м	
	X	Y
1	2	3
1	375833,73	2314927,6
2	375837,87	2314929,93
3	375836,88	2314931,77
4	375828,37	2314949,89
5	375817,95	2314972,07
6	375804,86	2314967,97
7	375814,32	2314943,53
1	375833,73	2314927,6



## КАДАСТР ЭШЛӨРЕ 33 ЭТАП

33 этапта ызанлау проекты тарафыннан жир кишәрлеген төзү буенча кадастр эшләрә каралган :ЗУ33 кадастр номеры 16:45:050116:116 һәм дәүләт һәм муниципаль милектәге жирләрне кадастр номеры белән яңадан бүлү юлы белән.

Жир кишәрлеге өчен :ЗУ33 рөхсәт ителгән куллану төрен - Мәгариф һәм агарту (код 3.5).

Территорияне ызанлау проекты түбәндәге жир кишәрлегеннән тора:

464 кв.м майдан

- урнашу урыны: Россия Федерациясе, Татарстан Республикасы, Әлмәт муниципаль районы, Әлмәт шәһәре жирлеге, Әлмәт шәһәре, Ринат Галиев урамы.

- жирләр категориясе - торак пунктлар жирләрә,

- рөхсәт ителгән куллану - 3.5 Мәгариф һәм агарту.

Төзелә торган жир кишәрлеге чикләре урынын нигезләгәндә, Россия Федерациясе Шәһәр төзелеше кодексының 43 статьясындагы 4 өлешә таләпләрә, фактта файдалану үзенчәлекләре һәм жир кишәрлекләренәң норматив күләмнәрә исәпкә алынган.

33 нче этап жир участкаларын экспликацияләү

№ ЗУ	Объект исеме	ЖК башлангычы	Кишәрлек майданы, кв.м	Жир кишәрлегеннән рөхсәт ителгән файдалану коды	Жир кишәрлегеннән рөхсәт ителгән файдалану төре
:ЗУ33	Мәктәп төзү өчен жир кишәрлеге	16:45:050116:116	464	3.5	Мәгариф һәм агарту

Жир кишәрлегенәң борылыш нокталары координаталары исемлеге

Жир кишәрлегенәң шартлы номеры: <u>ЗУ33</u>		
Жир кишәрлегенәң майданы <u>464 м²</u>		
Чикләренәң характерлы нокталары тамгалары	Координаталар, м	
	X	Y
1	2	3
1	375836,88	2314931,77
2	375844,63	2314936,12
3	375849,03	2314938,59
4	375857,21	2314943,18

5	375849	2314960,42
6	375834,25	2314953,92
7	375828,37	2314949,89
1	375836,88	2314931,77

### КАДАСТР ЭШЛӨРЕ 34 ЭТАП

34 этапта ызанлау проекты тарафыннан жир кишәрлеген барлыкка китерү буенча кадастр эшләрә :ЗУ34 кадастр номеры 16:45:050116:150 һәм дәүләт һәм муниципаль милектәге жирләрне яңадан бүлү юлы белән кадастр эшләрә каралган.

Жир кишәрлеге өчен :ЗУ34 рөхсәт ителгән куллану төрен - Мәгариф һәм агарту (код 3.5).

Территорияне ызанлау проекты тарафыннан характеристикалары булган жир кишәрлеге :ЗУ34 төзелгән:

518 кв.м майдан, яғни 518 кв.м.

- урнашу урыны: Россия Федерациясе, Татарстан Республикасы, Әлмәт муниципаль районы, Әлмәт шәһәрә жирлеге, Әлмәт шәһәрә, Ринат Галиев урамы ;

- жирләр категориясе - торак пунктлар жирләрә,
- рөхсәт ителгән куллану - 3.5 Мәгариф һәм агарту.

Төзелә торган жир кишәрлеге чикләре урынын нигезләгәндә, Россия Федерациясе Шәһәр төзелеше кодексының 43 статьясындагы 4 өлешә таләпләрә, фактта файдалану үзенчәлекләре һәм жир кишәрлекләренәң норматив күләмнәрә исәпкә алынган.

34 нче этап жир участокларын экспликацияләү

№ ЗУ	Объект исеме	ЖК башалангычы	Кишәрлек майданы, кв.м	Жир кишәрлегеннән рөхсәт ителгән файдалану коды	Жир кишәрлегеннән рөхсәт ителгән файдалану төре
:ЗУ34	Мәктәп төзү өчен жир кишәрлеге	16:45:050116:150	518	3.5	Мәгариф һәм агарту

Жир кишәрлегенәң борылыш нокталары координаталары исемлеге

Жир кишәрлегенәң шартлы номеры: <u>ЗУ34</u>	
Жир кишәрлегенәң майданы <u>518 м<sup>2</sup></u>	
Чикләренәң характерлы нокталары тамгалары	Координаталар, м
	X Y

1	2	3
1	375828,37	2314949,89
2	375834,25	2314953,92
3	375849	2314960,42
4	375842,55	2314978,62
5	375817,95	2314972,07
1	375828,37	2314949,89

### КАДАСТР ЭШЛӘРЕ 35 ЭТАП

35 этапта ызанлау проекты тарафыннан жир кишәрлеген барлыкка китерү буенча кадастр эшләре каралган :ЗУ35 жир кишәрлеген кадастр номеры 16:45:050116:161 һәм дәүләт һәм муниципаль милектәге жирләренә яңадан бүлү юлы белән.

Жир кишәрлеге өчен :ЗУ35 рөхсәт ителгән куллану төрен - Мәгариф һәм агарту (код 3.5).

Территорияне ызанлау проектыннан характеристикалары белән :ЗУ35 жир кишәрлеге төзелгән:

638 кв.м майдан

- урнашу урыны: Россия Федерациясе, Татарстан Республикасы, Әлмәт муниципаль районы, Әлмәт шәһәр жирлеге, Әлмәт шәһәре, Ринат Галиев урамы.

- жирләр категориясе - торак пунктлар жирләре,

- рөхсәт ителгән куллану - 3.5 Мәгариф һәм агарту.

Төзелә торган жир кишәрлеге чикләре урынын нигезләгәндә, Россия Федерациясе Шәһәр төзелеше кодексының 43 статьясындагы 4 өлеше таләпләре, фактта файдалану үзенчәлекләре һәм жир кишәрлекләренәң норматив күләмнәре исәпкә алынган.

35 нче этап жир участкаларын экспликацияләү

№ ЗУ	Объект исеме	ЖК башалангычы	Кишәрлек майданы, кв.м	Жир кишәрлегеннән рөхсәт ителгән файдалану коды	Жир кишәрлегеннән рөхсәт ителгән файдалану төре
:ЗУ35	Мәктәп төзү өчен жир кишәрлеге	16:45:050116:161	638	3.5	Мәгариф һәм агарту

Жир кишәрлегенәң борылыш нокталары координаталары исемлеге

Жир кишәрлегенәң шартлы номеры:ЗУ35

Жир кишәрлегенен майданы <u>638 м<sup>2</sup></u>		
Чикләрнең характерлы нокталары тамгалары	Координаталар, м	
	X	Y
1	2	3
1	375842,55	2314978,62
2	375841,25	2314991,72
3	375828,57	2314990,29
4	375801,35	2314987,22
5	375804,86	2314967,97
6	375817,95	2314972,07
1	375842,55	2314978,62

### КАДАСТР ЭШЛӘРЕ 36 ЭТАП

36 этапта ызанлау проекты тарафыннан жир кишәрлеген төзү буенча кадастр эшләре каралган :ЗУ36 жир кишәрлеген кадастр номеры 16:45:050116:119 һәм дәүләт һәм муниципаль милектәге жирләрне яңадан бүлү юлы белән.

Жир кишәрлеге өчен :ЗУ36 рөхсәт ителгән куллану төрен - Мәгариф һәм агарту (код 3.5).

Территорияне ызанлау проекты түбәндәге жир кишәрлегеннән тора:  
387 кв.м майдан

- урнашу урыны: Россия Федерациясе, Татарстан Республикасы, Әлмәт муниципаль районы, Әлмәт шәһәре жирлеге, Әлмәт шәһәре, Ринат Галиев урамы.

- жирләр категориясе - торак пунктлар жирләре,
- рөхсәт ителгән куллану - 3.5 Мәгариф һәм агарту.

Төзелә торган жир кишәрлеге чикләре урынын нигезләгәндә, Россия Федерациясе Шәһәр төзелеше кодексының 43 статьясындагы 4 өлеше таләпләре, фактта файдалану үзенчәлекләре һәм жир кишәрлекләренен норматив күләмнәре исәпкә алынган.

36 нчы этап жир участкаларын экспликацияләү

№ ЗУ	Объект исеме	ЖК башалангычы	Кишәрлек майданы, кв.м	Жир кишәрлегеннән рөхсәт ителгән файдалану коды	Жир кишәрлегеннән рөхсәт ителгән файдалану төре
------	--------------	----------------	------------------------	---	---

:ЗУ36	Мәктәп төзү өчен жир кишәрлеге	16:45:050116:1 19	387	3.5	Мәгариф һәм агарту
-------	--------------------------------	----------------------	-----	-----	--------------------

Жир кишәрлегенең борылыш нокталары координаталары исемлеге

Жир кишәрлегенең шартлы номеры: <u>ЗУ36</u>		
Жир кишәрлегенең майданы <u>387 м<sup>2</sup></u>		
Чикләрнең характерлы нокталары тамгалары	Координаталар, м	
	X	Y
1	2	3
1	375801,35	2314987,22
2	375828,57	2314990,29
3	375828,84	2315002,73
4	375798,74	2315001,58
1	375801,35	2314987,22

#### КАДАСТР ЭШЛӘРЕ 37 ЭТАП

37 этапта ызанлау проекты тарафыннан жир кишәрлеген барлыкка китерү буенча кадастр эшләре каралган :ЗУ37 кадастр номеры 16:45:050116:127 һәм дәүләт һәм муниципаль милектәге жирләрне яңадан бүлү юлы белән.

Жир кишәрлеге өчен :ЗУ37 рөхсәт ителгән куллану төрен - Мәгариф һәм агарту (код 3.5).

Территорияне ызанлау проектынан характеристикалары булган жир кишәрлеге:ЗУ37 төзелгән:

- 557 кв.м майдан,

- урнашу урыны: Россия Федерациясе, Татарстан Республикасы, Әлмәт муниципаль районы, Әлмәт шәһәре жирлеге, Әлмәт шәһәре, Ринат Галиев урамы.

- жирләр категориясе - торак пунктлар жирләре,

- рөхсәт ителгән куллану - 3.5 Мәгариф һәм агарту.

Төзелә торган жир кишәрлеге чикләре урынын нигезләгәндә, Россия Федерациясе Шәһәр төзелеше кодексының 43 статьясындагы 4 өлеше таләпләре, фактта файдалану үзенчәлекләре һәм жир кишәрлекләренең норматив күләмнәре исәпкә алынган.

## 37 нче этап жир участокларын экспликацияләү

№ ЗУ	Объект исеме	ЖК башалангычы	Кишәрлек майданы, кв.м	Жир кишәрлегеннән рөхсәт ителгән файдалану коды	Жир кишәрлегеннән рөхсәт ителгән файдалану тере
:ЗУ37	Мәктәп төзү өчен жир кишәрлеге	16:45:050116:127	557	3.5	Мәгариф һәм агарту

## Жир кишәрлегеннән борылыш нокталары координаталары исемлеге

Жир кишәрлегеннән шартлы номеры: <u>ЗУ37</u>		
Жир кишәрлегеннән майданы <u>557 м<sup>2</sup></u>		
Чикләреннән характерлы нокталары тамгалары	Координаталар, м	
	X	Y
1	2	3
1	375857,21	2314943,18
2	375857,82	2314942,49
3	375876,66	2314951,29
4	375875,87	2314976,65
5	375863,42	2314969,13
6	375849	2314960,42
1	375857,21	2314943,18

## КАДАСТР ЭШЛӘРЕ 38 ЭТАП

38 этапта ызанлау проекты тарафыннан жир кишәрлегеннән төзү буенча кадастр эшләре каралган :ЗУ38 кадастр номеры 16:45:050116:125 һәм дәүләт һәм муниципаль милектәге жирләреннән кадастр номеры белән яңадан бүлү юлы белән.

Жир кишәрлеге өчен :ЗУ38 рөхсәт ителгән куллану төрен - Мәгариф һәм агарту (код 3.5).

Территорияне ызанлау проекты түбәндәге жир кишәрлегеннән тора:

- майданы 757 кв.м, майданы - 757 кв.м.

- урнашу урыны: Россия Федерациясе, Татарстан Республикасы, Әлмәт муниципаль районы, Әлмәт шәһәре жирлеге, Әлмәт шәһәре, Ринат Галиев урамы.

- жирләр категориясе - торак пунктлар жирләре,

- рөхсәт ителгән куллану - 3.5 Мәгариф һәм агарту.

Төзелә торган жир кишәрлеге чикләре урынын нигезләгәндә, Россия Федерациясе Шәһәр төзелеше кодексының 43 статьясындагы 4 өлеше

таләпләре, фактта файдалану үзенчәлекләре һәм жир кишәрлекләренен норматив күләмнәре исәпкә алынган.

38 нче этап жир участокларын экспликацияләү

№ ЗУ	Объект исеме	ЖК башлангычы	Кишәрлек майданы, кв.м	Жир кишәрлегеннән рәхсәт ителгән файдалану коды	Жир кишәрлегеннән рәхсәт ителгән файдалану төре
:ЗУ38	Мәктәп төзү өчен жир кишәрлеге	16:45:050116:125	757	3.5	Мәгариф һәм агарту

Жир кишәрлегенен борылыш нокталары координаталары исемлеге

Жир кишәрлегенен шартлы номеры: <u>ЗУ38</u>		
Жир кишәрлегенен майданы <u>757 м<sup>2</sup></u>		
Чикләреннән характерлы нокталары тамгалары	Координаталар, м	
	X	Y
1	2	3
1	375849	2314960,42
2	375863,42	2314969,13
3	375862,02	2315004
4	375852,12	2315003,62
5	375841,56	2314999,33
6	375841,25	2314991,72
7	375842,55	2314978,62
1	375849	2314960,42

### КАДАСТР ЭШЛӘРЕ 39 ЭТАП

39 этапта ызанлау проекты тарафыннан жир кишәрлеген төзү буенча кадастр эшләре каралган :ЗУ39 кадастр номеры 16:45:050116:225 булган жир кишәрлеген һәм дәүләт һәм муниципаль милектәге жирләренә яңадан бүлү юлы белән.

Жир кишәрлеге өчен :ЗУ39 рәхсәт ителгән файдалану төрен - Мәгариф һәм агарту (код 3.5).

Территорияне ызанлау проекты түбәндәге жир кишәрлегеннән тора:

- майданы 393 кв.м, майданы - 393 кв.м.

урнашу урыны: Россия Федерациясе, Татарстан Республикасы, Әлмәт муниципаль районы, Әлмәт шәһәр жирлеге, Әлмәт шәһәре, Ринат Галиев урамы.

- жирләр категориясе - торак пунктлар жирләре,

- рөхсәт ителгән куллану - 3.5 Мәгариф һәм агарту.

Төзелә торган жир кишәрлеге чикләре урынын нигезләгәндә, Россия Федерациясе Шәһәр төзелеше кодексының 43 статьясындагы 4 өлеше таләпләре, фактта файдалану үзенчәлекләре һәм жир кишәрлекләренең норматив күләмнәре исәпкә алынган.

39 нчы этап жир участкаларын экспликацияләү

№ ЗУ	Объект исеме	ЖК башлангычы	Кишәрлек майданы, кв.м	Жир кишәрлегеннән рөхсәт ителгән файдалану коды	Жир кишәрлегеннән рөхсәт ителгән файдалану төре
:ЗУ39	Мәктәп төзү өчен жир кишәрлеге	16:45:050116:225	393	3.5	Мәгариф һәм агарту

Жир кишәрлегенең борылыш нокталары координаталары исемлеге

Жир кишәрлегенең шартлы номеры: <u>ЗУ39</u>		
Жир кишәрлегенең майданы <u>393 м²</u>		
Чикләреннән характерлы нокталары тамгалары	Координаталар, м	
	X	Y
1	2	3
1	375863,42	2314969,13
2	375875,87	2314976,65
3	375874,29	2315004,47
4	375862,02	2315004
1	375863,42	2314969,13

#### КАДАСТР ЭШЛӘРЕ 40 ЭТАП

Чикләшү проекты 40 этапта жир кишәрлеген төзү буенча кадастр эшләре каралган :ЗУ40 жир кишәрлеген кадастр номеры 16:45:050116:224 һәм дәүләт һәм муниципаль милектәге жирләренә яңадан бүлү юлы белән.

Жир кишәрлеге өчен :ЗУ40 рөхсәт ителгән куллану төрен - Мәгариф һәм агарту (код 3.5).

Территорияне ызанлау проекты түбәндәге характеристикалары белән жир кишәрлегеннән тора:

173 кв.м майдан

- урнашу урыны: Россия Федерациясе, Татарстан Республикасы, Әлмәт муниципаль районы, Әлмәт шәһәре жирлеге, Әлмәт шәһәре, Ринат Галиев урамы.

- жирләр категориясе - торак пунктлар жирләре,
- рөхсәт ителгән куллану - 3.5 Мәгариф һәм агарту.



Төзелә торган жир кишәрлеге чикләре урынын нигезләгәндә, Россия Федерациясе Шәһәр төзелеше кодексының 43 статьясындагы 4 өлеше таләпләре, фактта файдалану үзенчәлекләре һәм жир кишәрлекләренең норматив күләмнәре исәпкә алынган.

40 нчы этап жир участкаларын экспликацияләү

№ ЗУ	Объект исеме	ЖК башлангычы	Кишәрлек майданы, кв.м	Жир кишәрлегеннән рөхсәт ителгән файдалану коды	Жир кишәрлегеннән рөхсәт ителгән файдалану төре
:ЗУ40	Мәктәп төзү өчен жир кишәрлеге	16:45:050116:24	173	3.5	Мәгариф һәм агарту

Жир кишәрлегенең борылыш нокталары координаталары исемлеге

Жир кишәрлегенең шартлы номеры: <u>ЗУ40</u>		
Жир кишәрлегенең майданы <u>173</u> м <sup>2</sup>		
Чикләреннән характерлы нокталары тамгалары	Координаталар, м	
	X	Y
1	2	3
1	375852,12	2315003,62
2	375828,84	2315002,73
3	375828,57	2314990,29
4	375841,25	2314991,72
5	375841,56	2314999,33
1	375852,12	2315003,62

## КАДАСТР ЭШЛӨРЕ 41 ЭТАП

41 этапта ызанлау проекты тарафыннан жир кишәрлеген төзү буенча кадастр эшләрә каралган :ЗУ41 кадастр номеры 16:45:050114:137 һәм дәүләт һәм муниципаль милектәге жирләрне кадастр номеры белән яңадан бүлү юлы белән.

Жир кишәрлеге өчен :ЗУ41 рөхсәт ителгән куллану төрен - Мәгариф һәм агарту (код 3.5).

Территорияне ызанлау проекты түбәндәге характеристикалар белән жир кишәрлегеннән тора:

26526 кв.м мөйдан

- урнашу урыны: Россия Федерациясе, Татарстан Республикасы, Әлмәт муниципаль районы, Әлмәт шәһәре жирлеге, Әлмәт шәһәре, Ринат Галиев урамы.

- жирләр категориясе - торак пунктлар жирләрә,

- рөхсәт ителгән куллану - 3.5 Мәгариф һәм агарту.

Төзелә торган жир кишәрлеге чикләре урынын нигезләгәндә, Россия Федерациясе Шәһәр төзелеше кодексының 43 статьясындагы 4 өлешә таләпләрә, фактта файдалану үзенчәлекләре һәм жир кишәрлекләренәң норматив күләмнәрә исәпкә алынган.

41 нче этап жир участокларын экспликацияләү

№ ЗУ	Объект исеме	ЖК башалангычы	Кишәрлек мөйданы, кв.м	Жир кишәрлегеннән рөхсәт ителгән файдалану коды	Жир кишәрлегеннән рөхсәт ителгән файдалану төре
:ЗУ41	Мәктәп төзү өчен жир кишәрлеге	16:45:050114:137 и :ЗУ1-:ЗУ40	26526	3.5	Мәгариф һәм агарту

Жир кишәрлегенәң борылыш нокталары координаталары исемлеге

Жир кишәрлегенәң шартлы номеры: <u>ЗУ41</u>		
Жир кишәрлегенәң мөйданы <u>26526</u> м <sup>2</sup>		
Чикләренәң характерлы нокталары тамгалары	Координаталар, м	
	X	Y
1	2	3
1	375913,99	2314837,01
2	375913,34	2314840,71
3	375905	2314888,47
4	375899,94	2314917,41

5	375884,81	2314916,67
6	375883,95	2314917,54
7	375877,48	2314924,11
8	375876,66	2314951,29
9	375875,87	2314976,65
10	375874,29	2315004,47
11	375862,02	2315004
12	375852,12	2315003,62
13	375828,84	2315002,73
14	375798,74	2315001,58
15	375781,26	2315000,91
16	375772,58	2315000,58
17	375776,45	2314889,73
18	375779,31	2314807,95
19	375780,09	2314785,61
20	375781,18	2314754,43
21	375781,55	2314743,84
22	375808,08	2314744,77
23	375813,97	2314749,9
24	375826,44	2314760,76
25	375836,13	2314769,2
26	375856,2	2314786,68
27	375883,52	2314810,47
28	375897,84	2314822,94
29	375906,07	2314830,11
1	375913,99	2314837,01
30	375899,59	2314868,39
31	375892,06	2314867,02
32	375886,04	2314865,93
33	375883,57	2314876,21
34	375897,36	2314879,07
35	375898,15	2314875,28
30	375899,59	2314868,39

Кадастр номеры 16:45:050114:136 булган жир кишәрлегенә үтеп керү, шартлы бозлы өслекле :ЗУ41 булган жир кишәрлеге аша тәэмин ителәчәк.

Төзелешне жайга салу линияләре Татарстан Республикасы Әлмәт муниципаль районының 2006 елның 23 декабрәдәге 42 номерлы карары (үзгәрешләр белән) белән расланган Татарстан Республикасы Әлмәт муниципаль районының Әлмәт шәһәре Генераль планына туры китерелде. Татарстан Республикасы Әлмәт муниципаль районы Советының 2006 елның 25

декабрдәгә 366 номерлы карары белән расланган җирдән файдалану һәм төзелеш кагыйдәләре (үзгәрешләр белән).

Ызанлау проектының үтәгәндә 1 җир кишәрлеге формалаштырылган. Кадастр эшләре барышында кадастрда эшләүче җир кишәрлегеннән рәхсәтле файдалануны рәхсәт ителгән файдалануга, Әлмәт муниципаль районының җирдән файдалану һәм төзелеш кагыйдәләре нигезендә, туры китерергә кирәк.

Ызанлау проекты төзелеш эшләрен җитештерүгә, шул исәптән кишәрлекне киртәләүгә, шулай ук җир кишәрлеген куллануга нигез булып тормый. Комплекслы кадастр эшләрен уздыру вакытында җир-хокук документларын рәсмиләштергәндә җир кишәрлекләренең мәйданы һәм чикләре төгәлләштерелергә тиеш.



Проект межевания территории в отношении земельного участка, расположенного по адресу: Российская Федерация, Республика Татарстан, Альметьевский муниципальный район, городское поселение город Альметьевск, г. Альметьевск, ул. Рината Галева, зу 20  
 Чертеж межевания территории М 1:500



- Примечание
1. Экспликация земельных участков и каталоги координат указаны в текстовой части проекта.
  2. Система координат МСК-16, Система высот Балтийская

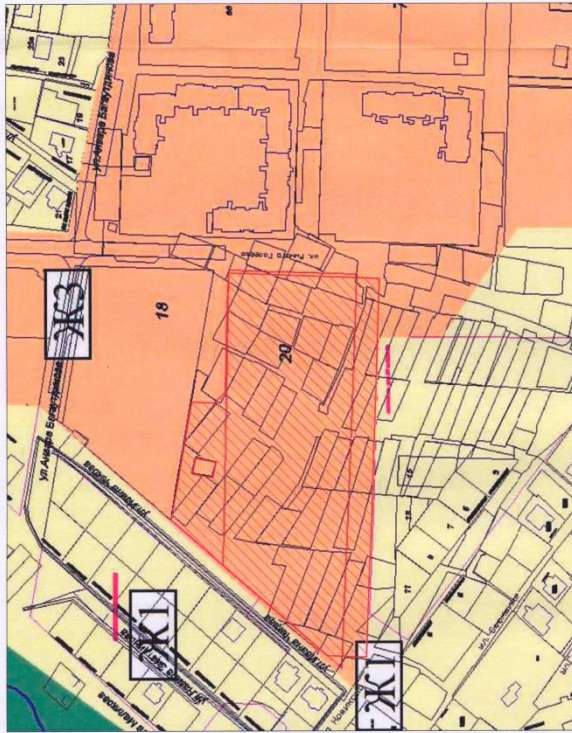
Условные обозначения	
	- границы существующих земельных участков, прошедших государственный кадастровый учет
	- граница проектируемой территории
	- граница вновь образованного участка
:770	- кадастровый номер земельного участка

Изм. Кол. уч. Лист № док. Подп.	Дата	
Директор АФ Г.С. Хурба	2019	
Исполнитель Набуралин А.В.	2019	
Заказчик: Управление образования Альметьевского муниципального района		
Проект межевания территории в отношении земельного участка, расположенного по адресу: Республика Татарстан, Альметьевский муниципальный район, городское поселение город Альметьевск, г. Альметьевск, ул. Рината Галева, зу 20		
Графическая часть проекта межевания территории		Лист 3
Чертеж межевания территории М 1:500		Листов 3
		Формат А3

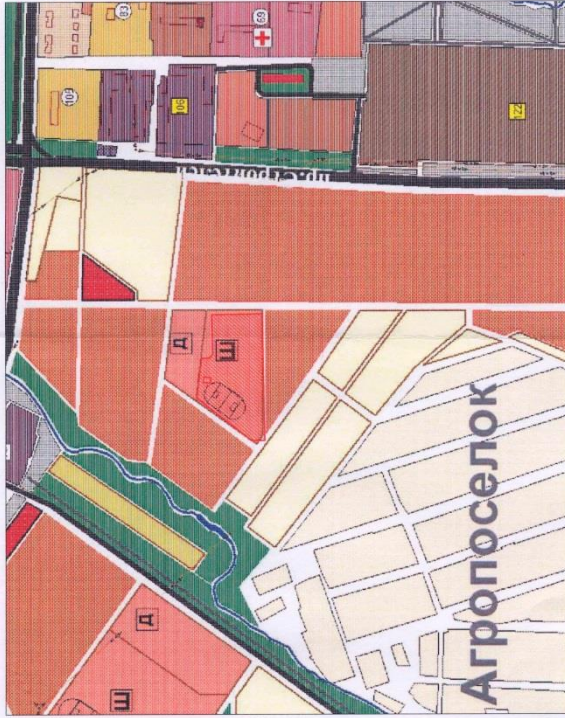
Согласовано	Взм. инв. №	Подпись и дата	Име. № подл.
-------------	-------------	----------------	--------------

Проект межевания территории в отношении земельного участка, расположенного по адресу: Российская Федерация, Республика Татарстан, Альметьевский муниципальный район, городское поселение город Альметьевск, г. Альметьевск, ул. Рината Галева, з/у 20


Выкопировка из правил землепользования и застройки



Выкопировка из генерального плана



Условные обозначения



Система координат МСК-16  
Система высот Балтийская

Генеральный план города Альметьевска Альметьевского муниципального района РТ, утвержденный Решением Альметьевского городского Совета Республики Татарстан от 31.05.2017 года №80  
Правила землепользования и застройки, утвержденные Решением Совета Альметьевского муниципального района Республики Татарстан от 25.12.2009 года №366.

ЖЗ. Зона застройки многоквартирными жилыми домами в 5-9 этажах  
Зона застройки многоквартирными жилыми домами ЖЗ выделена для формирования жилых районов с размещением многоквартирных домов повышенной этажности. Допускается широкий спектр услуг местного значения, некоммерческие коммунальные предприятия, а также площадки для отдыха, игр, спортивные площадки.

В границах проектируемой территории отсутствуют:  
- объекты культурного наследия федерального, регионального и местного значения,  
- особо охраняемые природные территории федерального, регионального и местного значения,  
- территории, подверженные риску возникновения ЧС природного, техногенного характера.

Изм.	Кол. экз.	Лист	№	Дата
Директор АЭП	1	1	1	2019
Исполнитель	1	1	1	2019

Заказчик: Упробление образования Альметьевского муниципального района  
Проект межевания территории в отношении земельного участка, расположенного по адресу: Российская Федерация, Республика Татарстан, Альметьевский муниципальный район, городское поселение город Альметьевск, г. Альметьевск, ул. Рината Галева, з/у 20.  
Графическая часть проекта межевания территории  
Выкопировка из правил землепользования и застройки и генерального плана

Формат А3

Инф. № подл.	Подпись и дата	Взам. инб. №