



Решение

11 февраль 2020 ел

Чистай шәһәре

Карар

№45/5

Татарстан Республикасы
Чистай муниципаль районының
«Чистай шәһәре» муниципаль берәмлегенә
жир биләмәләреннән файдалану һәм төзелеш
Кагыйдәләренә үзгәрешләр кергү турында

Татарстан Республикасы Чистай муниципаль районы «Чистай шәһәре» муниципаль берәмлегенә жир биләмәләреннән файдалану һәм төзелеш кагыйдәләренә үзгәрешләр кергү турындагы мәгълүматны тыңлап, тикшергәннән соң, Россия Федерациясе Шәһәр төзелеше кодексы нигезендә, Чистай муниципаль районының «Чистай шәһәре» муниципаль берәмлегенә жир биләмәләреннән һәм төзелешләр кагыйдәләре буенча комиссия нәтижәсен һәм 2019 елның 18 нче декабрәндәге гавами тыңлаулар нәтижәләрен исәпкә алып, Татарстан Республикасы Чистай муниципаль районының Чистай шәһәр Советы

Карар бирә:

1. Татарстан Республикасы Чистай муниципаль районы «Чистай шәһәре» муниципаль берәмлеге жир биләмәләреннән файдалану һәм төзелеш Кагыйдәләренә Чистай муниципаль районы территориясен шәһәр төзелеше зоналаштыру картасының 1 нче кушымтасына үзгәрешләр кертергә, алар Чистай шәһәр Советының 19.12.2012 ел, №18/7 карары белән расланган (Чистай шәһәр Советының 2016 елның 30 июнәндәге №7/1, 25.08.2016 ел № 8/4, 27.04.2017 ел № 14/5, 28.09.2017 ел 18/4, 02.11.2017 ел №19/2, 14.12.2019 ел №20/13, 21.03.2018 ел №23/5, 29.08.2018 ел №27/1, 24.10.2018 ел № 28/5, 25.12.2018 ел №30/12, 28.02.2019 ел №32/1, 30.04.2019 ел №34/6, 11.06.2019 ел №35/4, 04.09.2019 ел №37/3, 27.11.2019 ел № 41/4 карарлары редакциясендә):

- «Урта этажлы торак йортларда төзелеш зонасы» Ж-2 территориаль зонасы чикләрен үзгәртү һәм Чистай шәһәре, Бебель урамы, 103-д, чикләрендәге территорияне, шул исәптән кадастр номеры 16:54:110102:43 булган 286,0 кв.м мәйданлы жир кишәрлеген, «Индивидуаль торак йортларда төзелеш зонасы» Ж-1 зонасына кергү өлешендә (1 нче кушымта);

- «Урта катлы торак йортларда төзелеш зонасы» Ж-2 территориаль зонасы чикләрен үзгәртү һәм Чистай шәһәре, Бебель урамы, 103-а, чикләрендәге территорияне, шул исәптән кадастр номеры 16:54:110102:42 булган 600,0 кв.м мәйданлы жир кишәрлеген, «Индивидуаль торак йортларда төзелеш зонасы» Ж-1 зонасына кергү өлешендә (2 нче кушымта);

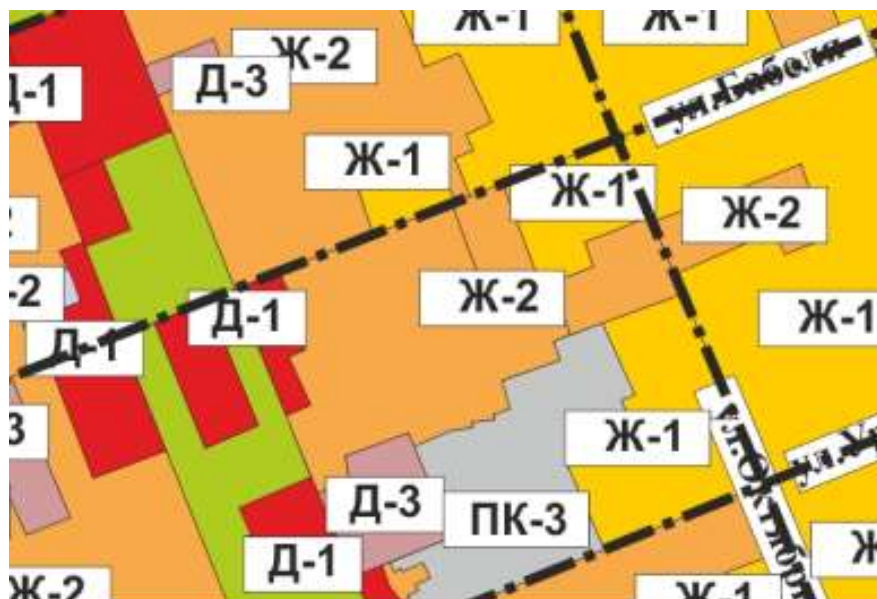
- «III класслы куркынычлык житештерү-коммуналь объектлар зонасы» ПК-2 төзелешенә территориаль зонасы чикләрен үзгәртү өлешендә Чистай шәһәре, Учхоз тыкрыгы, шул исәптән кадастр номеры 16:54:180202:126, 12614,0 кв.м мәйданлы жир кишәрлеген, «Спорт һәм спорт-тамаша билгеләнешендәге объектларны урнаштыру зонасы» Д-4 зонасына кергү өлешендә (3 нче кушымта).

2. Әлеге карарны массакүләм мәгълүмат чараларында бастырып чыгарырга һәм Чистай муниципаль районының рәсми сайтында урнаштырырга.

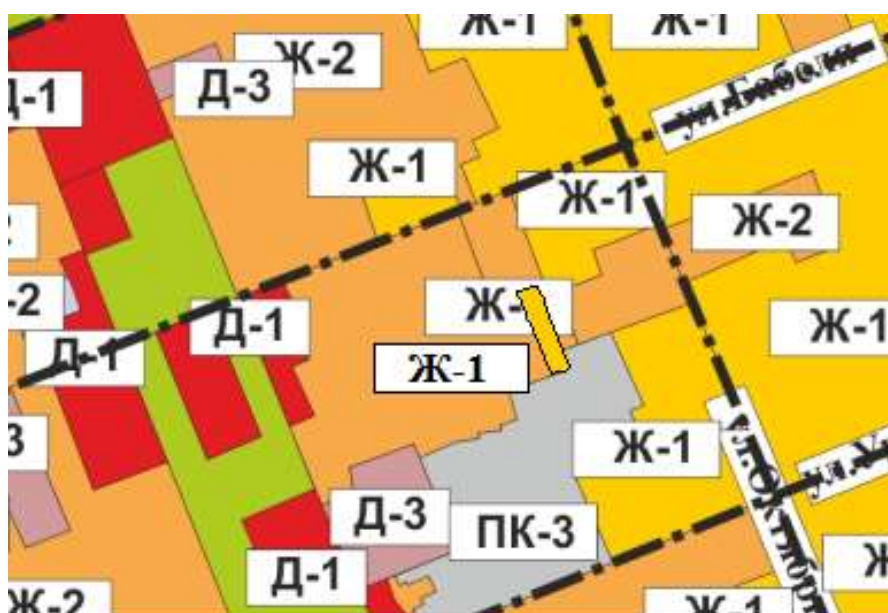
3. Әлеге карарның үтәлешен тикшереп торуну Чистай муниципаль районы «Чистай шәһәре» муниципаль берәмлеге башлыгы урынбасары М. И. Ксенофоновны йөкләргә.

Чистай муниципаль районы “Чистай шәһәре” муниципаль берәмлегенең жир биләмәләреннән файдалану һәм төзелеш Кагыйдәләренең территорияне шәһәр төзелеше зоналарына бүлү картасы

Гамәлдәге нигезләмә:

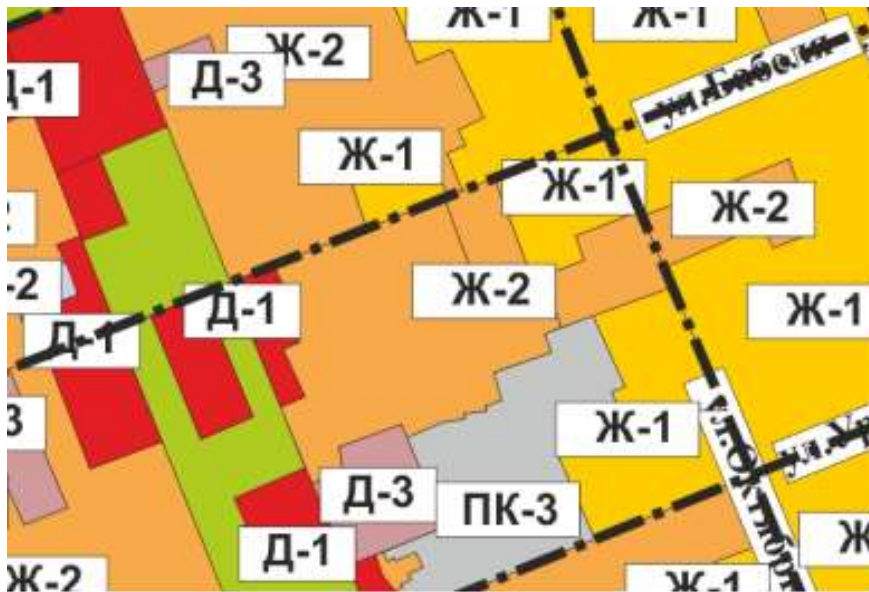


Кертелә торган үзгәрешләр:

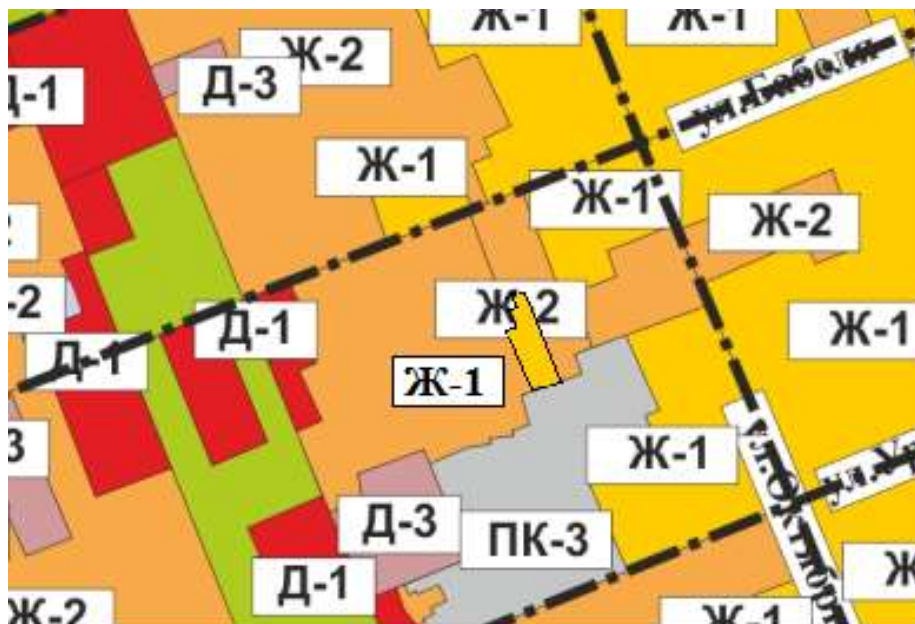


Чистай муниципаль районы “Чистай шәһәре” муниципаль берәмлегенәң жир биләмәләреннән файдалану һәм төзелеш Кагыйдәләренәң территорияне шәһәр төзелеше зоналарына бүлү картасы

Гамәлдәге нигезләмә:

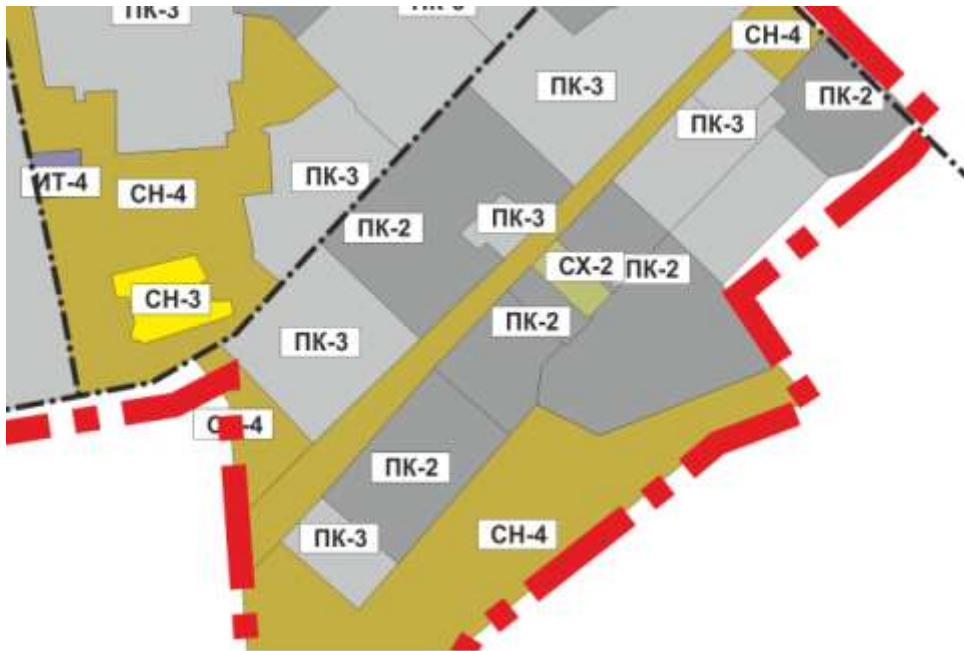


Кертелә торган үзгәрешләр:



Чистай муниципаль районы “Чистай шәһәре” муниципаль берәмлегенең жир биләмәләреннән файдалану һәм төзелеш Кагыйдәләренең территорияне шәһәр төзелеше зоналарына бүлү картасы

Гамәлдәге нигезләмә:



Кертелә торган үзгәрешләр:

