

03 февраль 2020 ел

№ 22

«Алсу» микрорайоны территориясен
планлаштыру проектына үзгәрешләр
кертү буенча проект документларын
раслау турында

Россия Федерациясе Шәһәр төзелеше кодексы, «Россия Федерациясендә жирле үзидарә оештыруның гомуми принциплары турында» 2003 елның 6 октябрдәге 131-ФЗ номерлы Федераль закон нигезендә, территориянең тотрыклы үсешен тәмин итү һәм планлаштыру структурасы элементларын билгеләү максатларында, Әлмәт шәһәре Башлығының «Гавами тыңлауларны билгеләү турында»гы 2019 елның 10 октябрдәге 32 номерлы карары нигезендә узган гавами тыңлаулар нәтижәләре буенча 2019 елның 29 октябрдәге 8630 и номерлы беркетмә, бәяләмә нигезендә («Альметьевский вестник» газетасында басма, 2019 елның 10 октябре, № 53)

БАШКАРМА КОМИТЕТ КАРАР БИРӘ:

1. «Алсу» микрорайоны территориясен планлаштыру проектына үзгәрешләр кертү буенча проект документларын расларга (1 нче кушымта).
2. Район Башкарма комитетының Хокук идарәсенә (Ханнанова Ә.Б.) өлеге карарны «Альметьевский вестник» газетасында бастырып чыгарырга, Татарстан Республикасы хокукый мөгълүматының рәсми порталында (PRAVO.TATARSTAN.RU) урнаштырырга.
3. Өлеге карар рәсми басылып чыкканнан соң үз көченә керә.
5. Өлеге карарның үтөлешен контрольдә тотуны район Башкарма комитеты җитәкчесенең төзелеш буенча урынбасары Д. В. Косаревка йөкләргә.

Шәһәр
Башкарма комитеты җитәкчесе

Л.Ф. Вәлиев

Өлмәт шәһәр Башкарма
комитетының 2020 елның
«03» февраль № 22 карарына
1 нче кушымта

«Алсу» микрорайоны территориясен планлаштыру проектына үзгәрешләр
кертү буенча проект документы

1. Текст материалы

1.1 Территорияне планлаштыру проекты составы (ППТ)

Билгеләнеше	Исеме	Бит	Искәрмә
1	2	3	4
Төп өлеш			
Текст материалы			
07/19-Т ПЗ	1.1 Планлаштыру проекты составы		
	1.2 Территория һәм капитал төзелеш объектларының планлаштырылган үсеш характеристикалары турында нигезләмә	3	
	1.3 Территориянең планлаштырылган үсеш чираты турында нигезләмә	5	
График материаллар (территорияне планлаштыру сызымнары)			
07/19-Т ОЧ-1	Гамәлдәге һәм планлаштыру структурасының планлаштырылган элементлары чикләре	1 бит	
07/19-Т ОЧ-2	Капиталь төзелеш объектларын урнаштыру планлаштырыла торган зоналар чикләре	1 бит	
07/19-Т ОЧ-3	Ижтимагый-эшлекле билгеләнештәге территориянең бүленгән планы	1 бит	

График материаллар			
07/19-Т МО-1	Терәк план	1 бит	
07/19-Т МО-2	Транспорт һәм жәяүлеләр хәрәкәтен оештыру схемасы	1 бит	
07/19-Т МО-3	Гамәлдәге капитал төзелеш объектларының, шул исәптән линияле объектларның урнашу урынын чагылдыру схемасы	1 бит	
07/19-Т МО-4	Вертикаль планлаштыру схемасы	1 бит	

1.2 Территория һәм капитал төзелеш объектларының планлаштырылган үсешен характеристикалары турында нигезләмә.

1.2.1 Гомуми мәғлүматлар

Территорияне планлаштыруның әлеге проекты (ППТ) нигезендә эшләнгән:

- Әлмәт муниципаль районы Башкарма комитетының 2007 елның 26 декабрендәге карарлары;
- Әлмәт шәһәре Башкарма комитетының 2019 елның 14 гыйнварындагы карарлары;
- 2007 елда «Татсельхозхимпроект» ПК ААҖ тарафыннан башкарылган «Алсу» микрорайонының 97/07-Т номерлы расланган планировка проекты;
- «АльГеоМарк» ЖЧЖ тарафыннан 2019 елда башкарылган инженер-геодезия эшләнүләре.

Территорияне планлаштыру проекты проект эшләнгән вакытка проектлана торган территориянең гамәлдәге торышын исәпкә алып башкарылган.

Әлмәт шәһәрендә әлеге микрорайонның функциональ билгеләнешен үзгәртүгә бәйле «Алсу» микрорайоны территориясен планлаштыру проектына төзәтмәләр буларак эшләнә.

Территорияне планлаштыру проекты гамәлдәге норматив документлар таләпләрен исәпкә алып башкарылды:

- СП42.13330.2011 «Шәһәр төзелеше. Шәһәр һәм авыл жирлекләрен планлаштыру һәм төзү»;
- Россия Федерациясе Шәһәр төзелеше кодексы 2004 елның декабрендәге 190-ФЗ номерлы (2018 елга үзгәрешләр һәм өстәмәләр белән.);
- СНиП 11-04-2003 «Шәһәр төзелеше документларын эшләү, килештерү, экспертиза һәм раслау тәртібе турында инструкция»;
- СП 11-111-99 «Аз катлы торак төзелеше территорияләрен төзүгә проект-планлаштыру документациясен эшләү, килештерү, раслау, составы»;
- РДС 30-201-98 «Россия Федерациясе шәһәрләрендә һәм башка жирлекләрендә кызыл линияләр проектлау һәм билгеләү тәртібе турында инструкция»;
- СанПиН 2.2.1/2.1.1.1200-03 «Санитар-яклау зоналары һәм предприятиеләрнең, корылмаларның һәм башка объектларның санитар классификациясе»;
- Татарстан Республикасы Министрлар Кабинетының 2017 елның 27 декабрендәге 1071 номерлы карары белән расланган шәһәр төзелешен проектлауның республика нормативлары;
- «Әлмәт шәһәре» муниципаль берәмлегенең жирдән файдалану һәм төзелеш кагыйдәләре (ТР Әлмәт МР Советының 2009 елның 25 декабрендәге 366 номерлы карары белән расланган);
- СП 55.13330.2011 «Бер фатирлы торак йортлар»;
- СП 118.13330.2012* «Ижтимагый биналар һәм корылмалар».

74,160,220,221,221,274 нче номерлы жир кишәрлекләре территориясе Әлмәт шәһәренең көньяк-көнбатыш өлешендә урнашкан «Алсу» микрорайоны территориясенең бер өлеше булып тора. Категория - "торак пункт жирләре".

Проектлау участогы «Алсу» микрорайонының көнбатыш өлешендә һәм К/4-10 һәм ЭК/10-5 комплексының кызыл сызыклары чикләрендә һәм гомуми кулланылыштагы территория чикләрендә урнашкан.

Территория чикләне

- көнчыгыштан – микрорайонның урам челтәре территориясе (Ринат Галиев урамы);

- төньяктан - төзелеп бетмәгән К/4-10 территориясе;

- көнбатыштан - Агрпоселокның шәхси торак төзелеше;

- көньяктан - К/4-10 торак комплексының төзелә торган территориясе.

Проектлы территориянең майданы - 3230,82м². Әлеге участкада инженерлык челтәрләре юк.

ППТ эшләүнең төп максаты - кызыл линияләргә корректировка ясау, жир кишәрлеген файдалануның шартлы рәхсәт ителгән төрен билгеләү, шулай ук ижтимагый-эшлекле билгеләнештәге объектлар уңайлылыгы таләпләренә җавап бирә торган микрорайонның тормыш эшчәнлегенә һәм тотрыклы үсешенә өчен уңай мохит булдыру.

1.2.1 Урам-юл челтәре.

Микрорайонда урнашкан урам-юл челтәре «Алсу» территориясен планлаштыру проектына ярашлы рәвештә башкарылган.

Яңа төзелгән жир кишәрлекләренә керү һәм чыгу микрорайонның юл-урам челтәрләре буенча һәм ЭК/10-5 һәм К/4-10 территорияләре арасында эчке йөрү буенча гамәлгә ашырыла (97/07-Т проекты).

Юл йөрү өлешенең киңлегенә - 4.5 м.

Ринат Галиев урамы буйлап сул һәм уң яктан ППТ нигезендә жәяүле тротуарлар үтөлгән, алар буенча эшқуарлыкны оештыру өчен билгеләнгән ижтимагый-эшлекле объектка халыкның иреккә керүе гамәлгә ашырыла.

Автомобиль транспортының юлларда һәм юл йөрү юлларында торак төзелешен чикләрендә тизлегенә норматив документлар нигезендә 60км/сәг билгеләнә.

Автотранспортны вакытлыча туктату өчен урыннар (стоянкалар) юл-урам челтәре чикләре чикләрендә генә каралган.

1.3. Территорияне планлаштырып үстерү чираты турында нигезләмә.

Территорияне планлаштыру проекты (ППТ) планлаштырылган үсешнең чираты турында түбәндәгеләре нигезләмә тәкъдим ителде:

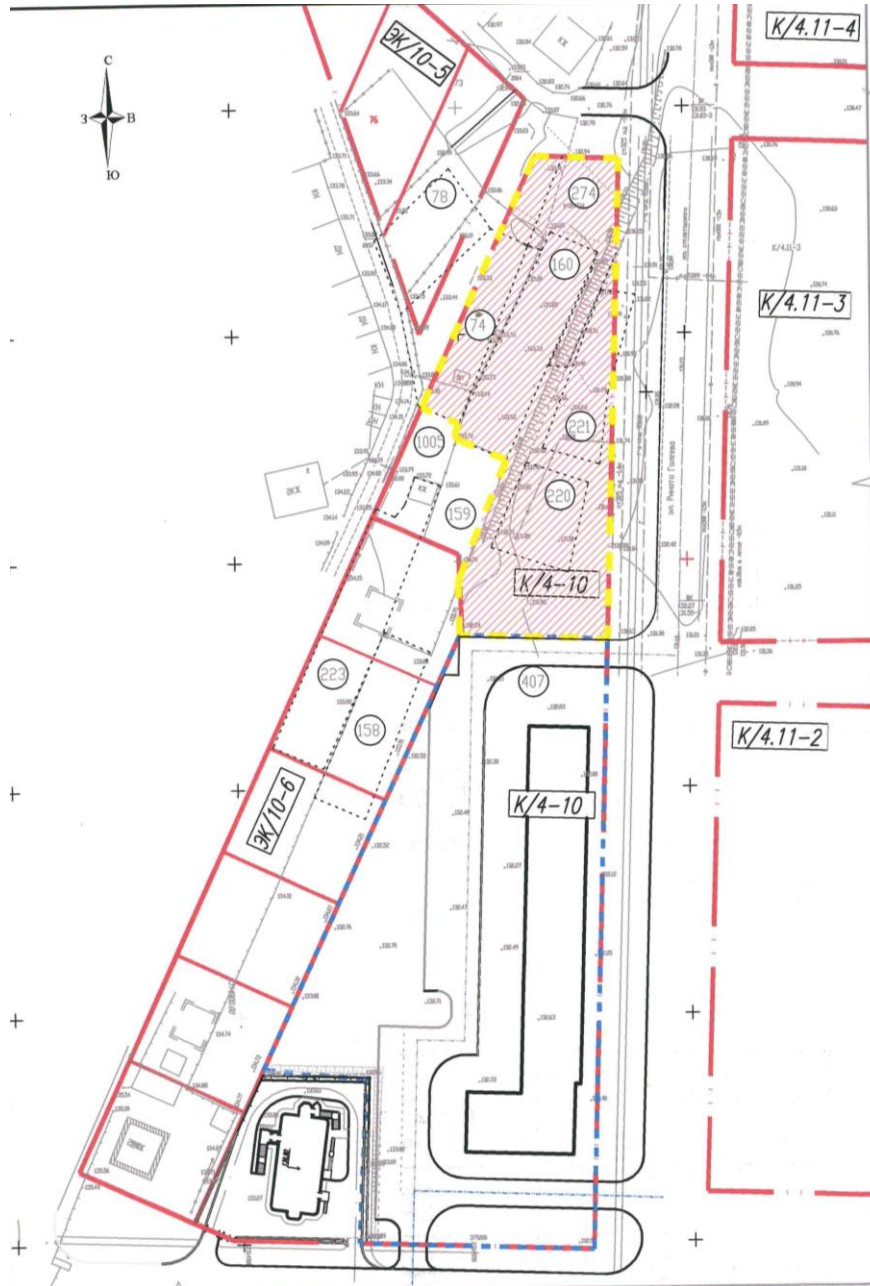
- кызыл сызыклар ясау;

жәмәгать билгеләнешендәгеләре зонада бина төзү мөмкинлеген булдыру өчен жир кишәрлекләрен хужалары инициативасы белән яңадан бүлү

- урамнар һәм юллар буйлап инженерлык челтәрләре төзү;

- капитал төзелеш объектларын төзү.

ГРАФИК ӨЛЕШ



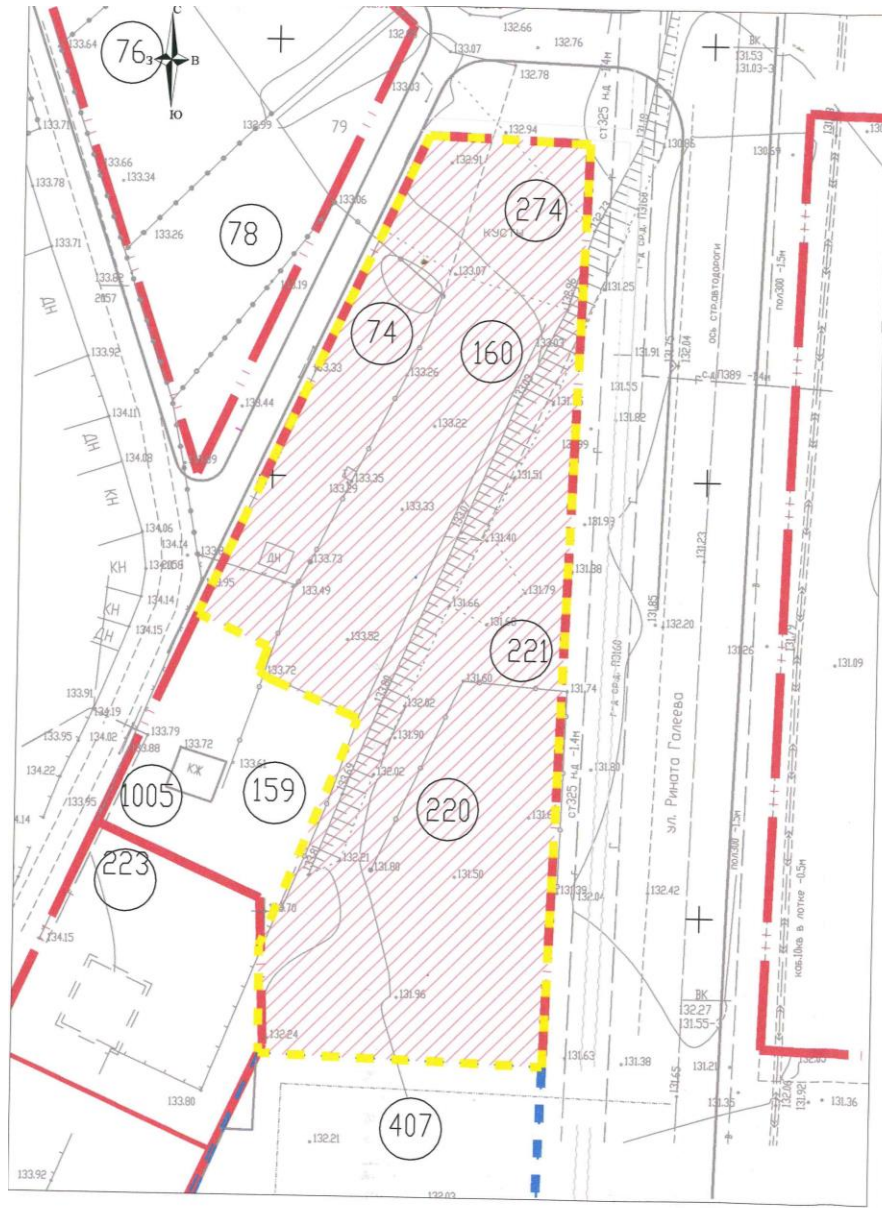
Объекты планировки

Условные обозначения





- Красная линия участков межевания по проекту 97/07-Т-ГП9
- Территории общественно-делового назначения для размещения объектов предпринимательства Собщ. - 3230,82 кв.м
- Граница территории ж/дома по проекту 2232/08-16-К/4-10-ГП
- Номер земельного участка



07/19-Т-04-1					
Внесение изменений в проект планировки территории микрорайона "Алсу" города Альметьевск					
Изм.	Кол.уч.	Лист	N док.	Подп.	Дата
			Проект планировки территории (вариант 2)		Стадия
					П
			Граница существующих и планируемых элементов планировочной структуры		Лист
					1
			М 1:1000		Листов
ГИП Минабутдинов			ЗАО ПК "Татсельхозхимпроект"		
Тех. контроль Ишужов А.К.					
Проектировщик Губитдинов					

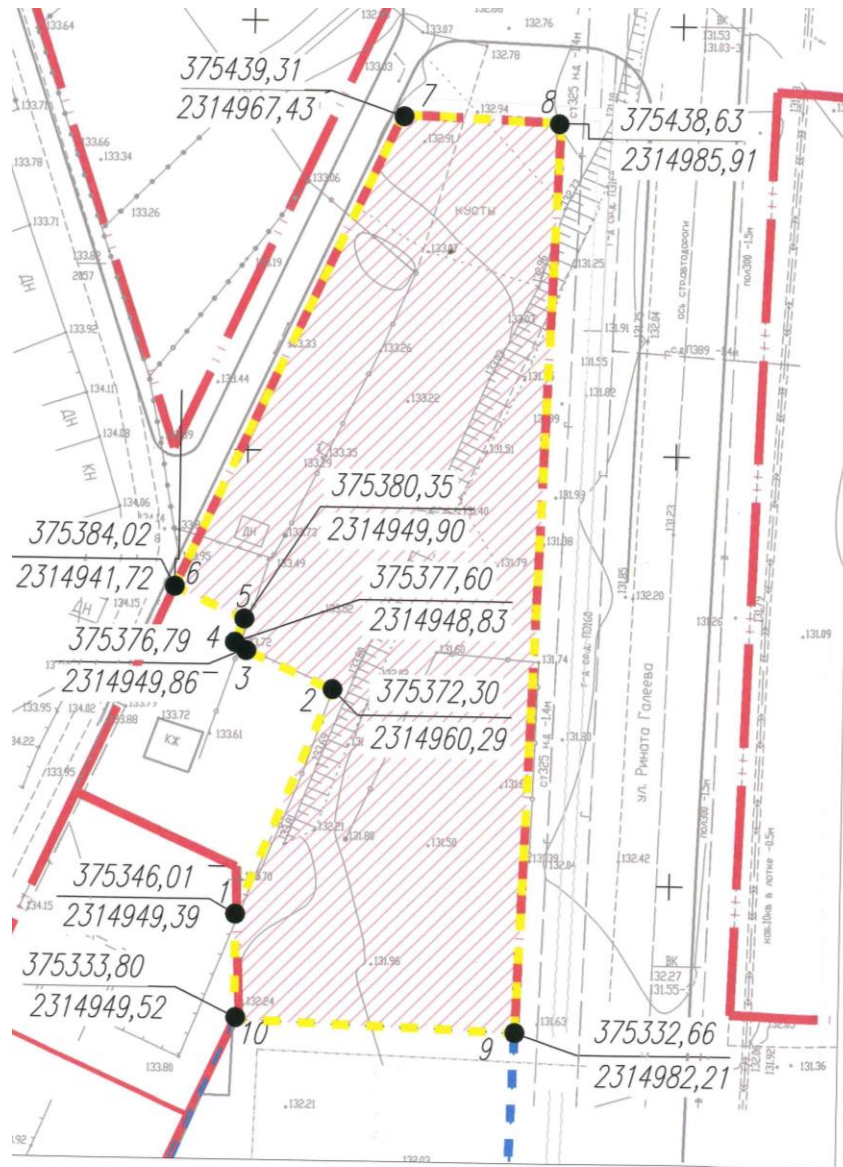


Условные обозначения



-  Красная линия участков межевания по проекту 97/07-Т-ПТ9
-  Граница территории общественно-делового назначения для размещения объектов предпринимательства Собщ.-3230,82кв.м
-  Граница территории ж/дома по проекту 2232/08-16-К/4-10-ПТ
-  160 Номер земельного участка



						07/19-Т-04-2			
						Внесение изменений в проект планировки территории микрорайона "Аясу" города Альметьевск			
Изм.	Кол.уч.	Лист	№ док.	Подп.	Дата	Проект планировки территории (вариант 2)	Стадия	Лист	Листов
							П	1	
ГИП Минабутдинов Тех. контроль Ишукоев А.К. Проектировал Губайдуллина						Граница территории общественно-делового назначения. М 1:500		ЗАО ПК "Татсельхозхимпроект"	

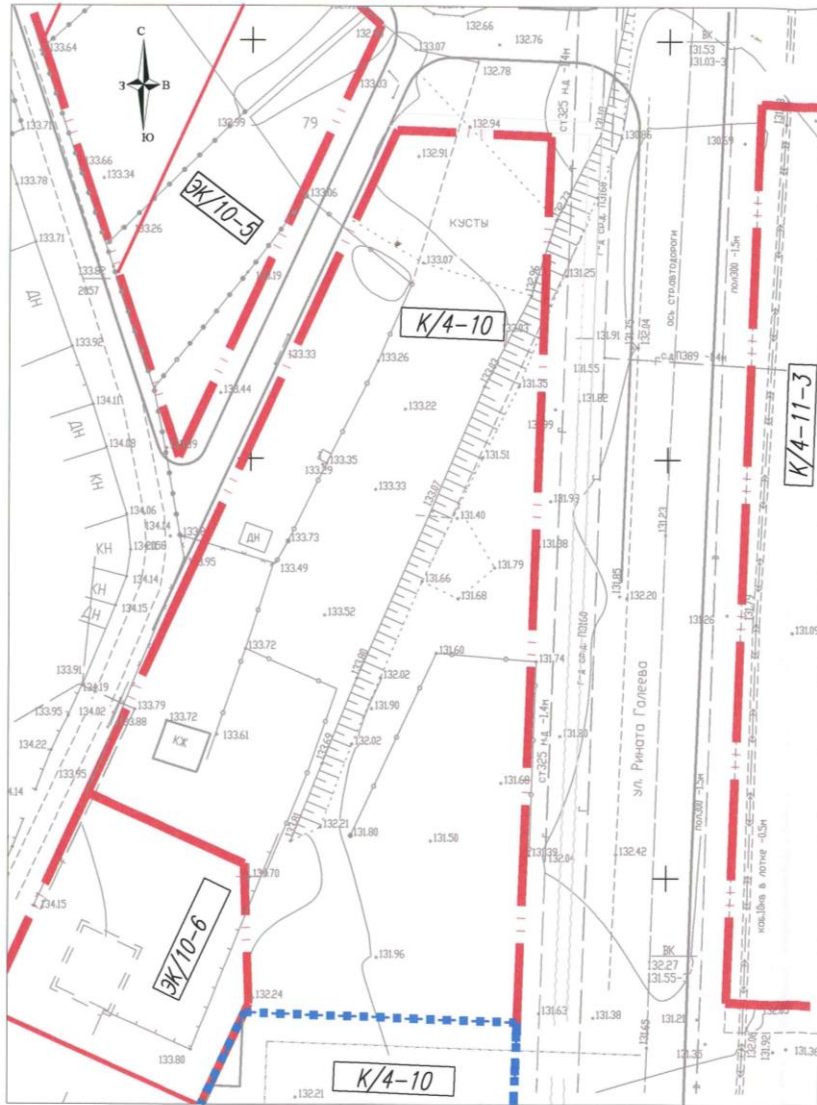


Условные обозначения



-  Красная линия участков межевания по проекту 97/07-Т-ГП9
-  Граница территории общественно-делового назначения для размещения объектов предпринимательства Собщ.-3230,82кв.м



						07/19-Т-04-3			
						Внесение изменений в проект планировки территории микрорайона "Алсу" города Альметьевск			
Изм.	Кол.уч.	Лист	№ док.	Подп.	Дата	Проект планировки территории (вариант 2)	Стадия	Лист	Листов
							П	1	
ГИП Минабутдинов						Разбивочный план территории общественно-делового назначения "Татсельхозимпроект"			
Тех. контроль Ишук А.К.									
Проектировал Губадаулина									

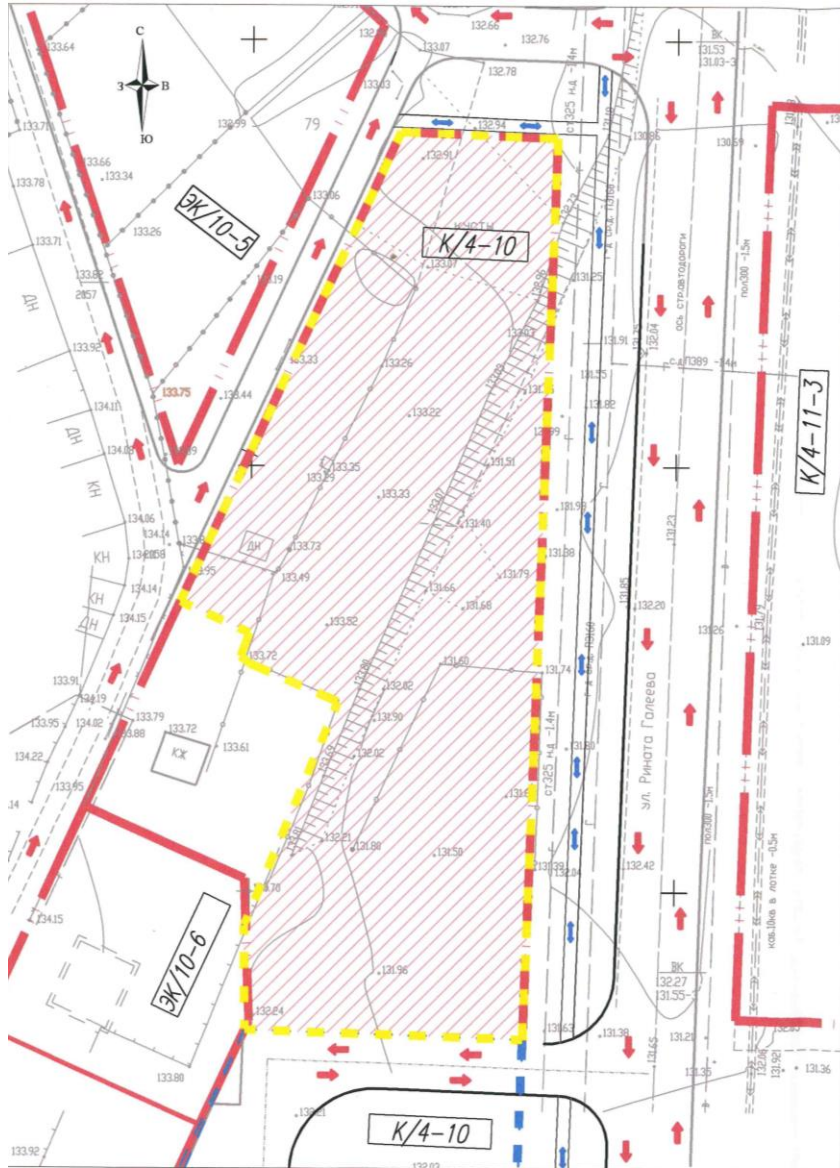


Условные обозначения






-  Красная линия территории межевания по проекту 97/07-Т-ПП
-  Граница территории жилого дома по проекту 2232/08-16-К/4-10-ПП



					07/19-Т-МО-1			
					Внесение изменений в проект планировки территории микрорайона "Алсу" города Альметьевск			
Изм.	Кол.уч.	Лист	№ док.	Подп.	Дата			
						Страница	Лист	Листов
Проект планировки территории (вариант 2)						П	1	
Опорный план. М 1:500						ЗАО ПК "Татсельхозпроект"		
ГИП		Минабутдинов						
Тек. контроль		Ишук А.К.						

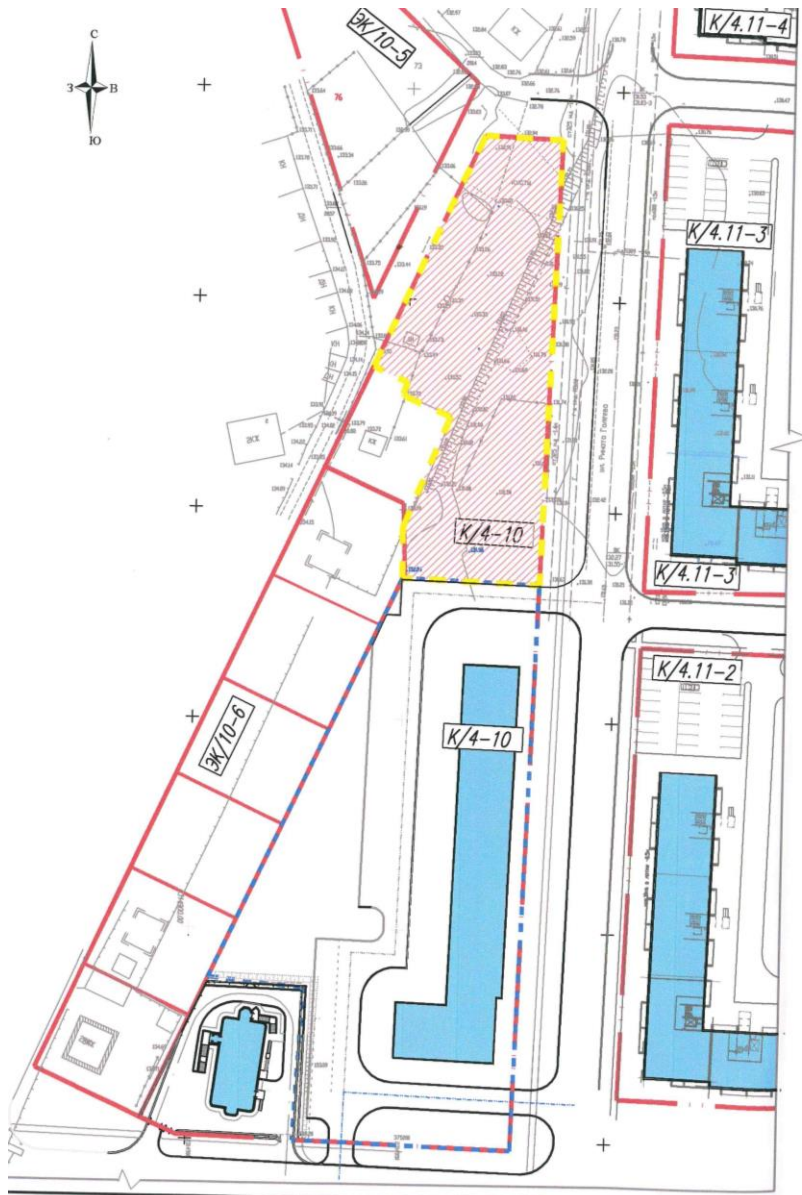


Условные обозначения





-  Красная линия участков межевания по проекту 97/07-Т-ПП9
-  Территория зоны планируемого размещения объектов общественно-делового назначения для предпринимательства
-  Граница территории жилого дома по проекту 2232/08-16-К/4-10-ПП
-  Направление движения автотранспорта
-  Направление движения пешеходов



				07/19-Т-МО-2				
				Внесение изменений в проект планировки территории микрорайона "Алсу" города Альметьевск				
Изм.	Кол.уч.	Лист N док.	Подп.	Дата	Проект планировки территории (вариант 2)	Стадия	Лист	Листов
						П	1	
ГИП	Минубитачнов				Схема организации движения транспорта и пешеходов	ЗАО ПК "Татсельхозхимпроект"		
Тех. контроль	Ишужов А.К.							

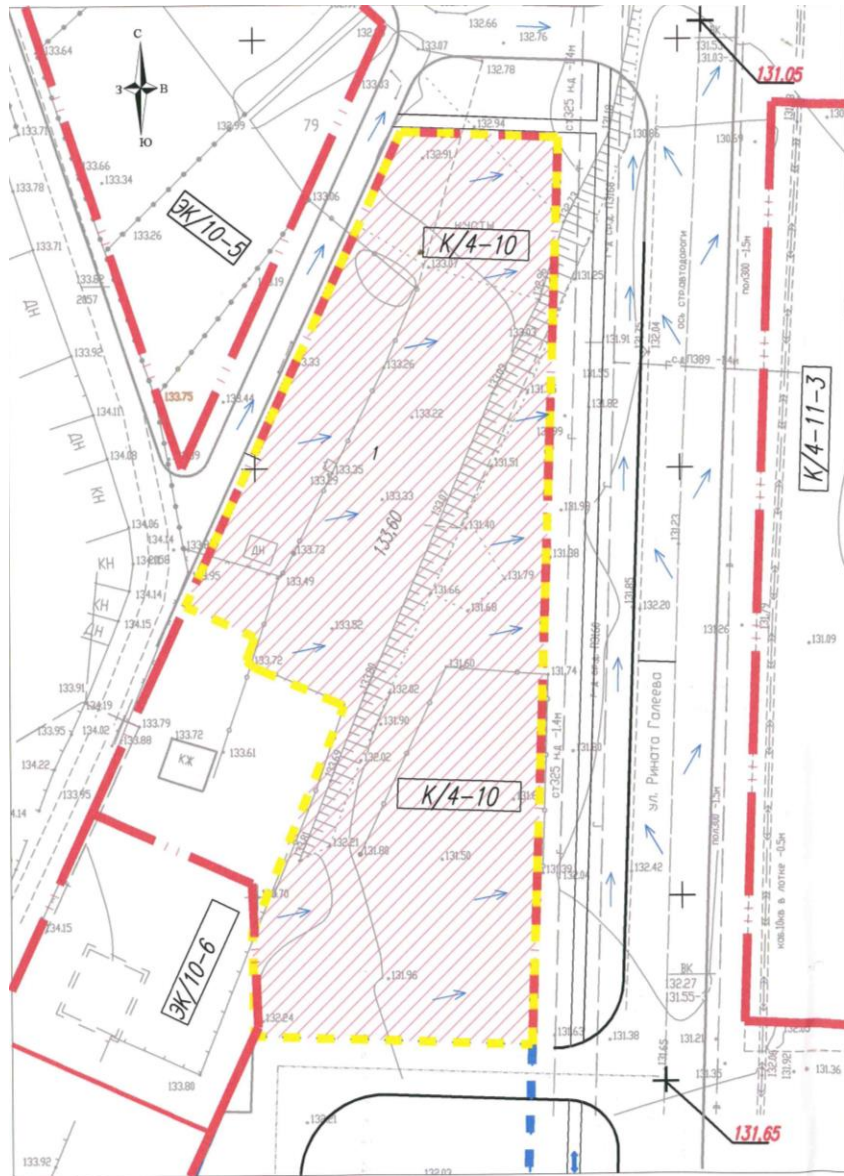


Условные обозначения





-  Красная линия участков межевания по проекту 97/07-Т-ГП9
-  Территории общественно-делового назначения для размещения объектов предпринимательства Собш.-3230,82кв.м
-  Граница территории жилого дома по проекту 2232/08-16-К/4-10-ГП
-  Существующие объекты капитального строительства



					07/19-Т			МО-3			
Внесение изменений в проект планировки территории микрорайона "Алсу" города Альметьевск											
Изм.	Кол.уч.	Лист	№ док.	Подп.	Дата	Проект планировки территории (вариант 2)			Стадия	Лист	Листов
									П	1	
ГИП Минбутидино Тех. контроль Ишуков А.К. Проектировщик Губайдуллин						Схема, отображения местоположения существующих объектов капитального строительства, в том числе линейных объектов			ЗАО ПК "Татсельхозхимпроект"		



Условные обозначения

-  Красная линия участков межевания по проекту 97/07-Т-ПТ9
-  Территория зоны планируемого размещения объектов общественно-делового назначения для предпринимательства Собщ. - 3230,82 кв.м
-  Граница территории жилого дома по проекту 2232/08-16-К/4-10-П
-  Направление движения поверхностного водостока



		07/19-Т-МО-4		
		Внесение изменений в проект планировки территории микрорайона "Алсу" города Альметьевск		
Изм.	Кол.уч.	Лист	№ док.	Подп.
		Проект планировки территории (вариант 2)		Статья
				Лист
				Листов
				1
		Схема вертикальной планировки М1:500		ЗАО ПК "Татсельхозхимпроект"
				ГИП Минабитдинов
				Тех. контроль Ишуков А.К.
				Проектировал Губаева Гульфия