



**ПРИКАЗ**

2019.11.13

**БОЕРЫК**

№

150-П

Казан шәһәрендә урнашкан  
төбәк әһәмияттәге мәдәни  
мирас объектларының  
территорияләре чикләрен  
раслау турында

2002 елның 25 июнендәге 73-ФЗ номерлы «Россия Федерациясе халыкларының мәдәни мирас объектлары (тарихи һәм мәдәни ядкярләр) турында»гы федераль закон, 2005 елның 1 апрелендәге 60-ТРЗ номерлы «Татарстан Республикасында мәдәни мирас объектлары турында» Татарстан Республикасы Законы нигезендә, федераль әһәмияттәге мәдәни мирас объектларын һәм, аерым жайга салу объектлары буларак, аларның территорияләрен саклау һәм дәүләт тарафыннан саклау максатларында, **боерам:**

1. Казан шәһәре территориясендә урнашкан төбәк әһәмияттәге мәдәни мирас объектлары территорияләре чикләрен әлегә боерыкка 1 нче кушымта нигезендә расларга.

2. Казан шәһәре территориясендә урнашкан төбәк әһәмияттәге мәдәни мирас объектлары территорияләреннән файдалану режимын әлегә боерыкка 2 нче кушымта нигезендә расларга.

3. Боерыкның үтәләшен тикшереп торуну үз өстемдә калдырам.

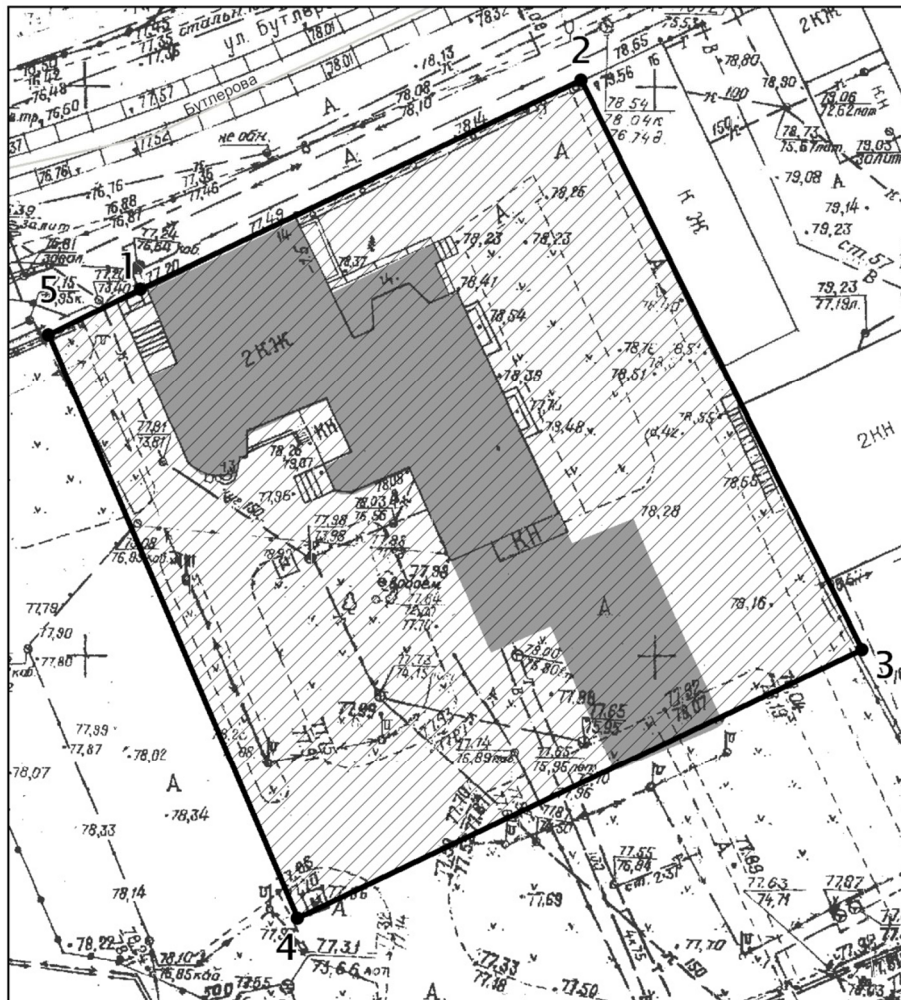
Рәис

И.Н.Гуцин

Татарстан Республикасы мәдәни  
мирас объектларын саклау  
КОМИТЕТЫНЫҢ  
« 13 » 11.2019 № 150-П  
\_боерыгына 1\_нче кушымта

Казан шәһәрәндә урнашкан төбәк әһәмияттәге мәдәни мирас объектларының  
территорияләре **ЧИКЛӘРЕ**

1. Казан ш., Бутлеров ур., 14 йорт адресы буенча урнашкан төбәк әһәмияттәге  
«Сәнәгатьче утары», 1915 ел, мәдәни мирас объекты территориясе чикләренен  
**картасы (схемасы)**



Условные обозначения:

- объект культурного наследия
- территория объекта культурного наследия

Мәдәни мирас объектынның топографик планы

Казан ш., Бутлеров ур., 14 йорт адресы буенча урнашкан төбәк әһәмияттәге  
«Сәнәгатъче утары», 1915 ел, мәдәни мирас объекты территориясе чикләренен  
**картографик тасвирламасы**

Төбәк әһәмияттәге мәдәни мирас объекты территориясе чиге түбәндәгечә  
уза:

**көнъяк-көнбатыш өлеш:** Бутлеров урамыннан участокның ян чиге буйлап  
(5-4 борылыш нокталары);

**төнъяк-көнбатыш өлеш:** Бутлеров урамы буенча, кызыл линия буенча, жир  
кишәрлегенен алгы чиге буйлап (5-1-2 борылыш нокталары);

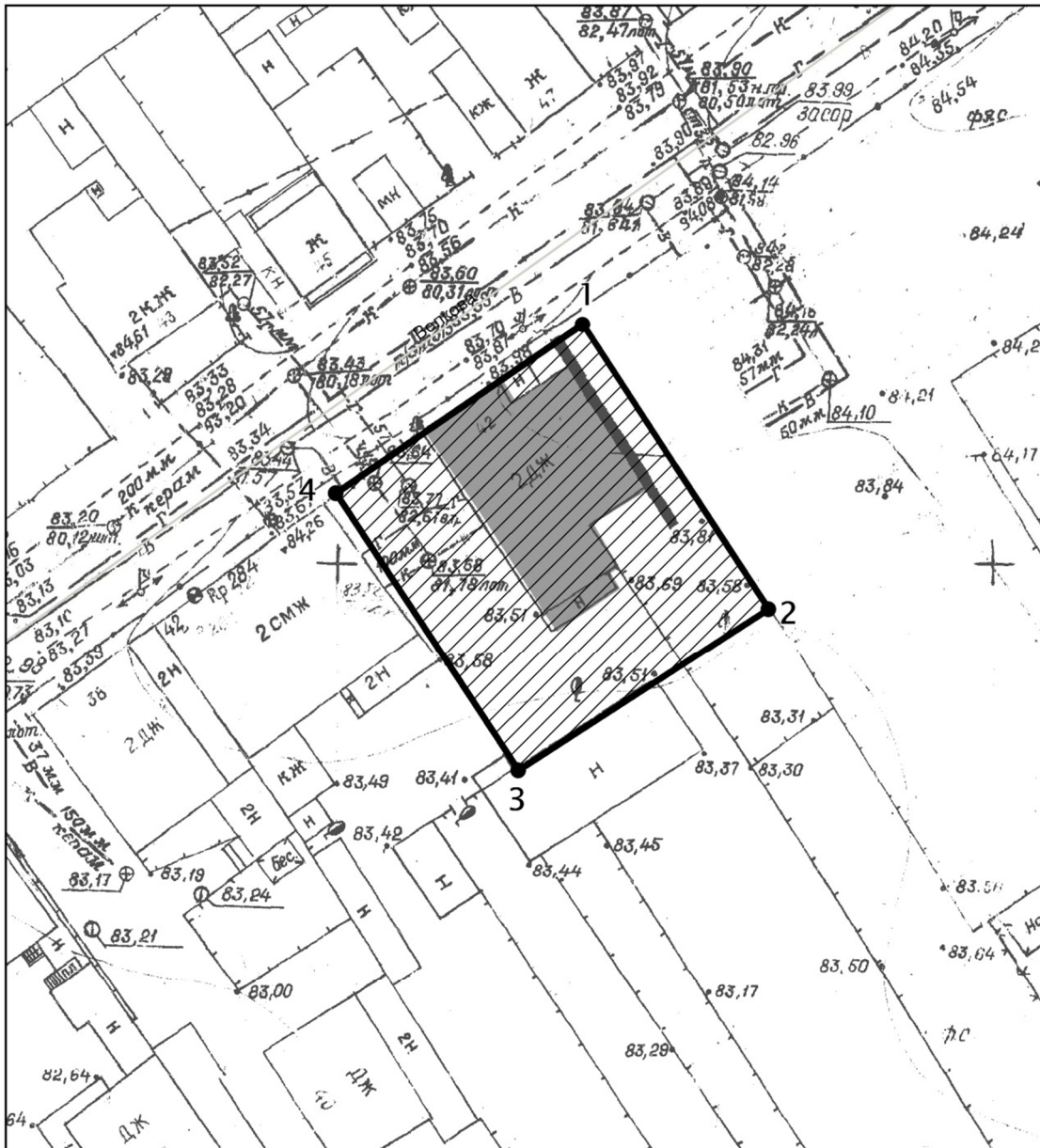
**төнъяк-көнчыгыш өлеш:** Бутлеров урамыннан участокның ян чиге буйлап  
(2-3 борылыш нокталары)

**көнъяк-көнчыгыш өлеш:** участокның квартал эчендәге чиге буйлап (4-3  
борылыш нокталары).

Казан ш., Бутлеров ур., 14 йорт адресы буенча урнашкан төбәк әһәмияттәге  
«Сәнәгатъче утары», 1915 ел, мәдәни мирас объекты территориясе чикләренен  
**борылыш нокталары таблицасы**

Жирле координаталар системасында нокталарның координатасы (МСК-16)			1984 елгы Бөтендөнья геодезик координаталар системасында нокталарның координаталары (WGS-84)	
№	X	Y	төнъяк киңлек В	көнчыгыш озынлык L
1.	475550,51	1306098,71	55° 47' 14.20"	49° 07' 44.05"
2.	475568,81	1306137,37	55° 47' 14.79"	49° 07' 46.27"
3.	475519,05	1306162,19	55° 47' 13.18"	49° 07' 47.69"
4.	475495,17	1306112,56	55° 47' 12.41"	49° 07' 44.84"
5.	475546,48	1306090,70	55° 47' 14.07"	49° 07' 43.59"

2. Казан шәһәре, Волков урамы, 42 йорт адресы буенча урнашкан «1910-1943 елларда химик Богородский Алексей Яковлевич яшәгән йорт. 1941-1942 елларда биредә эвакуациядә булган Бөек Ватан сугышы елларында партия һәм дәүләт эшлеклесе, әдәбият белгече Бонч-Бруевич Владимир Дмитриевич, геолог Белянкин Дмитрий Степанович, химик Пшеницын Николай Константинович һ.б. яшәгән», 1910-1943 еллар, 1941-1942 еллар, төбәк әһәмиятендәге мәдәни мирас объекты территориясе чикләренәң картасы (схемасы).



Условные обозначения:

- объект культурного наследия
- территория объекта культурного наследия

Мәдәни мирас объектынның топографик планы

Казан шәһәре, Волков урамы, 42 йорт адресы буенча урнашкан «1910-1943 елларда химик Богородский Алексей Яковлевич яшәгән йорт. 1941-1942 елларда биредә эвакуациядә булган Бөек Ватан сугышы елларында партия һәм дәүләт эшлеклесе, әдәбият белгече Бонч-Бруевич Владимир Дмитриевич, геолог Белянкин Дмитрий Степанович, химик Пшеницын Николай Константинович һ.б. яшәгән», 1910-1943 еллар, 1941-1942 еллар, төбәк әһәмиятендәге мәдәни мирас объекты территориясе чикләренә **картографик тасвирламасы.**

Төбәк әһәмияттәге мәдәни мирас объекты территориясе чиге түбәндәгечә уза:

**көнъяк-көнбатыш өлеш:** Волков урамынан, ян чик буйлап (4-3 борылыш нокталары);

**төнъяк-көнбатыш өлеш:** Волков урамы буйлап жир кишәрлегенә алгы чиге буйлап кызыл линия буйлап (4-1 борылыш нокталары);

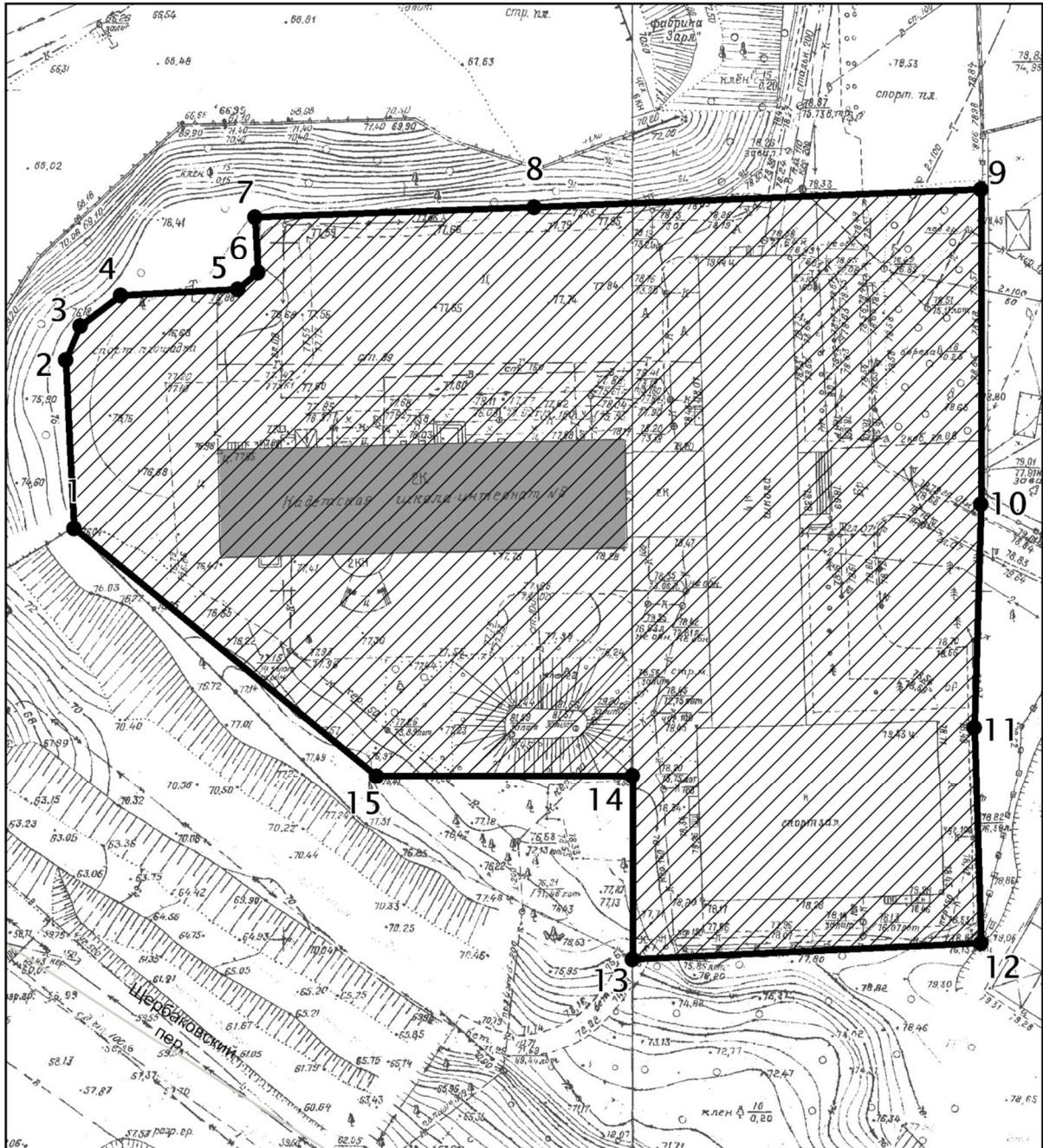
**төнъяк-көнчыгыш өлеш:** Волков урамынан, ян чик буйлап (1-2 борылыш нокталары);

**көнъяк-көнчыгыш өлеш:** участокның квартал эчендәге чиге буйлап (3-2 борылыш нокталары).

Казан шәһәре, Волков урамы, 42 йорт адресы буенча урнашкан «1910-1943 елларда химик Богородский Алексей Яковлевич яшәгән йорт. 1941-1942 елларда биредә эвакуациядә булган Бөек Ватан сугышы елларында партия һәм дәүләт эшлеклесе, әдәбият белгече Бонч-Бруевич Владимир Дмитриевич, геолог Белянкин Дмитрий Степанович, химик Пшеницын Николай Константинович һ.б. яшәгән», 1910-1943 еллар, 1941-1942 еллар, төбәк әһәмиятендәге мәдәни мирас объекты территориясе чикләренә **борылыш нокталары таблицасы.**

Жирле координаталар системасында нокталарның координатасы (МСК-16)			1984 елгы Бөтендөнья геодезик координаталар системасында нокталарның координаталары (WGS-84)	
№	X	Y	төнъяк киңлек В	көнчыгыш озынлык L
1.	475287,43	1306812,90	55° 47' 05.66"	49° 08' 25.01"
2.	475265,80	1306827,05	55° 47' 04.96"	49° 08' 25.82"
3.	475253,40	1306808,08	55° 47' 04.56"	49° 08' 24.73"
4.	475274,41	1306794,10	55° 47' 05.24"	49° 08' 23.93"

3. Казан шәһәре, Катанов тыкрыгы, 1 йорт (Мәктәп тыкрыгы, 1 йорт) адресы бунча урнашкан «Чемезов йорты», 1798 ел, төбәк эһәмиятендәге мәдәни мирас объекты территориясе чикләренәң картасы (схемасы)



Условные обозначения:

- объект культурного наследия
- территория объекта культурного наследия

Мәдәни мирас объектының топографик планы

Казан шәһәре, Катанов тыкрыгы, 1 йорт (Мәктәп тыкрыгы, 1 йорт) адресы буенча урнашкан «Чемезов йорты», 1798 ел, төбәк әһәмиятендәге мәдәни мирас объекты территориясе чикләренәң **картографик тасвирламасы**

Төбәк әһәмияттәге мәдәни мирас объекты территориясе чиге түбәндәгечә уза:

**көнъяк-көнбатыш өлеш:** калкулык итәге буйлап, жир кишәрлеге чиге буйлап (13-14-15-1-2 борылыш нокталары);

**төнъяк-көнбатыш өлеш:** калкулык итәге буйлап, жир кишәрлеге чиге буйлап (2-3-4-5-6-8-9 борылыш нокталары);

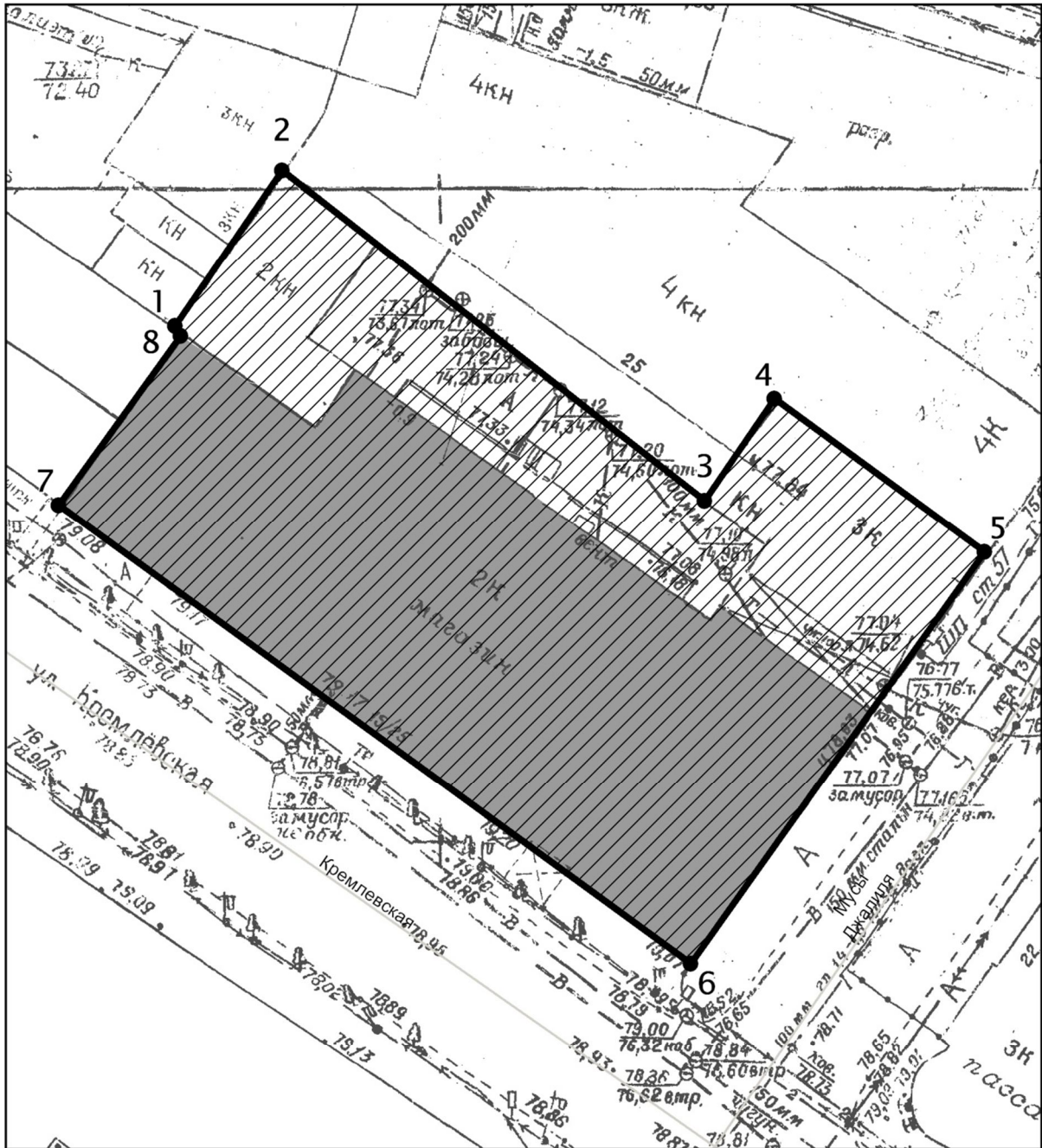
**төнъяк-көнчыгыш өлеш:** жир кишәрлеге чиге буйлап (9-10-11-12 борылыш нокталары);

**көнъяк-көнчыгыш өлеш:** жир биләмәсе чиге буйлап (12-13 борылыш нокталары).

Казан шәһәре, Катанов тыкрыгы, 1 йорт (Мәктәп тыкрыгы, 1 йорт) адресы буенча урнашкан «Чемезов йорты», 1798 ел, төбәк әһәмиятендәге мәдәни мирас объекты территориясе чикләренәң **борылыш нокталары таблицасы**

Жирле координаталар системасында нокталарның координатасы (МСК-16)			1984 елгы Бөтендөнья геодезик координаталар системасында нокталарның координаталары (WGS-84)	
№	X	Y	төнъяк киңлек В	көнчыгыш озынлык L
1.	475277,51	1306164,09	55° 47' 05.37"	49° 07' 47.78"
2.	475301,63	1306163,01	55° 47' 06.15"	49° 07' 47.72"
3.	475306,58	1306165,10	55° 47' 06.31"	49° 07' 47.84"
4.	475310,92	1306170,84	55° 47' 06.45"	49° 07' 48.17"
5.	475311,87	1306187,57	55° 47' 06.48"	49° 07' 49.13"
6.	475314,04	1306190,36	55° 47' 06.55"	49° 07' 49.29"
7.	475322,08	1306190,00	55° 47' 06.81"	49° 07' 49.27"
8.	475323,68	1306230,08	55° 47' 06.86"	49° 07' 51.57"
9.	475326,25	1306294,03	55° 47' 06.94"	49° 07' 55.24"
10.	475281,10	1306294,10	55° 47' 05.48"	49° 07' 55.24"
11.	475271,54	1306313,63	55° 47' 05.17"	49° 07' 56.36"
12.	475249,25	1306299,89	55° 47' 04.45"	49° 07' 55.57"
13.	475218,00	1306294,19	55° 47' 03.44"	49° 07' 55.24"
14.	475215,77	1306244,17	55° 47' 03.37"	49° 07' 52.37"
15.	475242,06	1306244,14	55° 47' 04.22"	49° 07' 52.37"
16.	475242,01	1306207,54	55° 47' 04.22"	49° 07' 50.27"

4. Казан шәһәре, Кремль урамы, 15/25 йорт адресы буенча урнашкан «Акчурин йорты», XIX гасырның беренче яртысы, төбәк әһәмиятендәге мәдәни мирас объекты территориясе чикләренәң картасы (схемасы)



Условные обозначения:

- объект культурного наследия
- территория объекта культурного наследия

Мәдәни мирас объектының топографик планы



Казан шәһәре, Кремль урамы, 15/25 йорт адресы буенча урнашкан «Акчурин йорты», XIX гасырның беренче яртысы, төбәк әһәмиятендәге мәдәни мирас объекты территориясе чикләренә **картографик тасвирламасы**

Төбәк әһәмиятгә мәдәни мирас объекты территориясе чиге түбәндәгечә уза:

**көнъяк-көнбатыш өлеш:** Кремль урамы буйлап М.Жәлил урамы белән кисешкәнгә кадәр, кызыл сызык буенча, жир кишәрлегенә алгы чиге буйлап (7-6 борылыш нокталары);

**төнъяк-көнбатыш өлеш:** Кремль урамынан ян чик буйлап (7-8-1-2 борылыш нокталары);

**төнъяк-көнчыгыш өлеш:** М.Жәлил урамынан ян чик буйлап (2-3-4-5 борылыш нокталары);

**көнъяк-көнчыгыш өлеш:** М.Жәлил урамы буйлап жир кишәрлегенә алгы чиге буйлап Кремль урамы белән кисешкәнгә кадәр (6-5 борылыш нокталары).

Казан шәһәре, Кремль урамы, 15/25 йорт адресы буенча урнашкан «Акчурин йорты», XIX гасырның беренче яртысы, төбәк әһәмиятендәге мәдәни мирас объекты территориясе чикләренә **борылыш нокталары таблицасы**

Жирле координаталар системасында нокталарның координатасы (МСК-16)			1984 елгы Бөтендөнья геодезик координаталар системасында нокталарның координаталары (WGS-84)	
№	X	Y	төнъяк кичлек В	көнчыгыш озынлык L
1.	476356,84	1305172,78	55° 47' 40.31"	49° 06' 50.97"
2.	476368,60	1305180,96	55° 47' 40.69"	49° 06' 51.44"
3.	476343,59	1305213,22	55° 47' 39.88"	49° 06' 53.29"
4.	476351,33	1305218,61	55° 47' 40.13"	49° 06' 53.60"
5.	476339,60	1305234,65	55° 47' 39.75"	49° 06' 54.52"
6.	476308,02	1305212,22	55° 47' 38.73"	49° 06' 53.23"
7.	476343,22	1305163,91	55° 47' 39.87"	49° 06' 50.46"
8.	476355,92	1305173,13	55° 47' 40.28"	49° 06' 50.99"



Казан шәһәре, Кремль урамы, 21а йорт адресы буенча урнашкан «Сәүдәгәр Чернояров йорты флегеле», 1901 ел, төбәк әһәмияттәге мәдәни мирас объекты территориясе чикләренәң **картографик тасвирламасы**

Төбәк әһәмияттәге мәдәни мирас объекты территориясе чиге түбәндәгечә уза:

**көнъяк-көнбатыш өлеш:** төп фасад чиге буйлап (4-3 борылыш нокталары);

**төнъяк-көнбатыш өлеш:** фасадның ян чикләре буйлап (4-1 борылыш нокталары);

**төнъяк-көнчыгыш өлеш:** төп фасад чиге буйлап (1-2 борылыш нокталары);

**көнъяк-көнчыгыш өлеш:** фасадның ян чиге буйлап (3-2 борылыш нокталары).

Казан шәһәре, Кремль урамы, 21а йорт адресы буенча урнашкан «Сәүдәгәр Чернояров йорты флегеле», 1901 ел, төбәк әһәмияттәге мәдәни мирас объекты территориясе чикләренәң **борылыш нокталары таблицасы**

Жирле координаталар системасында нокталарның координатасы (МСК-16)			1984 елгы Бөтендөнья геодезик координаталар системасында нокталарның координаталары (WGS-84)	
№	X	Y	төнъяк киңлек В	көнчыгыш озынлык L
1.	476312,81	1305336,26	55° 47' 38.88"	49° 07' 00.35"
2.	476298,61	1305357,36	55° 47' 38.42"	49° 07' 01.56"
3.	476283,13	1305346,93	55° 47' 37.92"	49° 07' 00.96"
4.	476297,03	1305326,18	55° 47' 38.37"	49° 06' 59.77"



Казан шәһәре, Мартын Межлаук ур., 28 йорт адресы буенча урнашкан «Помор килешүе ижтимагый молельнясы», VIII гасыр ахыры, XIX гасырның беренче яртысы, төбәк әһәмияттәге мәдәни мирас объекты территориясе чикләренәң **картографик тасвирламасы**

Төбәк әһәмияттәге мәдәни мирас объекты территориясе чиге түбәндәгечә уза:

**көнъяк-көнбатыш өлеш:** Межлаук урамыннан жир кишәрлегенәң ян чиге буйлап (6-7-8-1 борылыш нокталары);

**төнъяк-көнбатыш өлеш:** жир кишәрлегенәң квартал эчендәге чиге буйлап (1-2-3 борылыш нокталары);

**төнъяк-көнчыгыш өлеш:** Межлаук урамыннан жир кишәрлегенәң ян чиге буйлап (5-4-3 борылыш нокталары);

**көнъяк-көнчыгыш өлеш:** Мәржани урамы буйлап жир участогының алгы чиге буйлап кызыл линия буйлап (6-5 борылыш нокталары).

Казан шәһәре, Мартын Межлаук ур., 28 йорт адресы буенча урнашкан «Помор килешүе ижтимагый молельнясы», VIII гасыр ахыры, XIX гасырның беренче яртысы, төбәк әһәмияттәге мәдәни мирас объекты территориясе чикләренәң **борылыш нокталары таблицасы**

Жирле координаталар системасында нокталарның координатасы (МСК-16)			1984 елгы Бөтендөнья геодезик координаталар системасында нокталарның координаталары (WGS-84)	
№	X	Y	төнъяк киңлек В	көнчыгыш озынлык L
1.	475107,89	1304501,16	55° 46' 59.95"	49° 06' 12.35"
2.	475112,23	1304506,38	55° 47' 00.09"	49° 06' 12.65"
3.	475123,68	1304515,61	55° 47' 00.46"	49° 06' 13.18"
4.	475102,05	1304536,89	55° 46' 59.76"	49° 06' 14.40"
5.	475097,73	1304542,47	55° 46' 59.62"	49° 06' 14.72"
6.	475076,06	1304526,64	55° 46' 58.92"	49° 06' 13.81"
7.	475090,27	1304507,97	55° 46' 59.38"	49° 06' 12.74"
8.	475092,13	1304510,24	55° 46' 59.44"	49° 06' 12.87"



Казан шәһәре, Мартына Межлаук ур., 28 й адресы буенча урнашкан «Шогинаның туку фабрикасы цехы бинасы», XIX гасырның беренче яртысы төбәк әһәмияттәге мәдәни мирас объекты территориясе чикләренә **картографик тасвирламасы**

Төбәк әһәмияттәге мәдәни мирас объекты территориясе чиге түбәндәгечә уза:

**көнъяк-көнбатыш өлеш:** М.Межлаук урамыннан жир кишәрлегенә ян чиге буйлап (4-5-6 борылыш нокталары);

**төнъяк-көнбатыш өлеш:** квартал эчендәге чик буенча (6-1 борылыш нокталары);

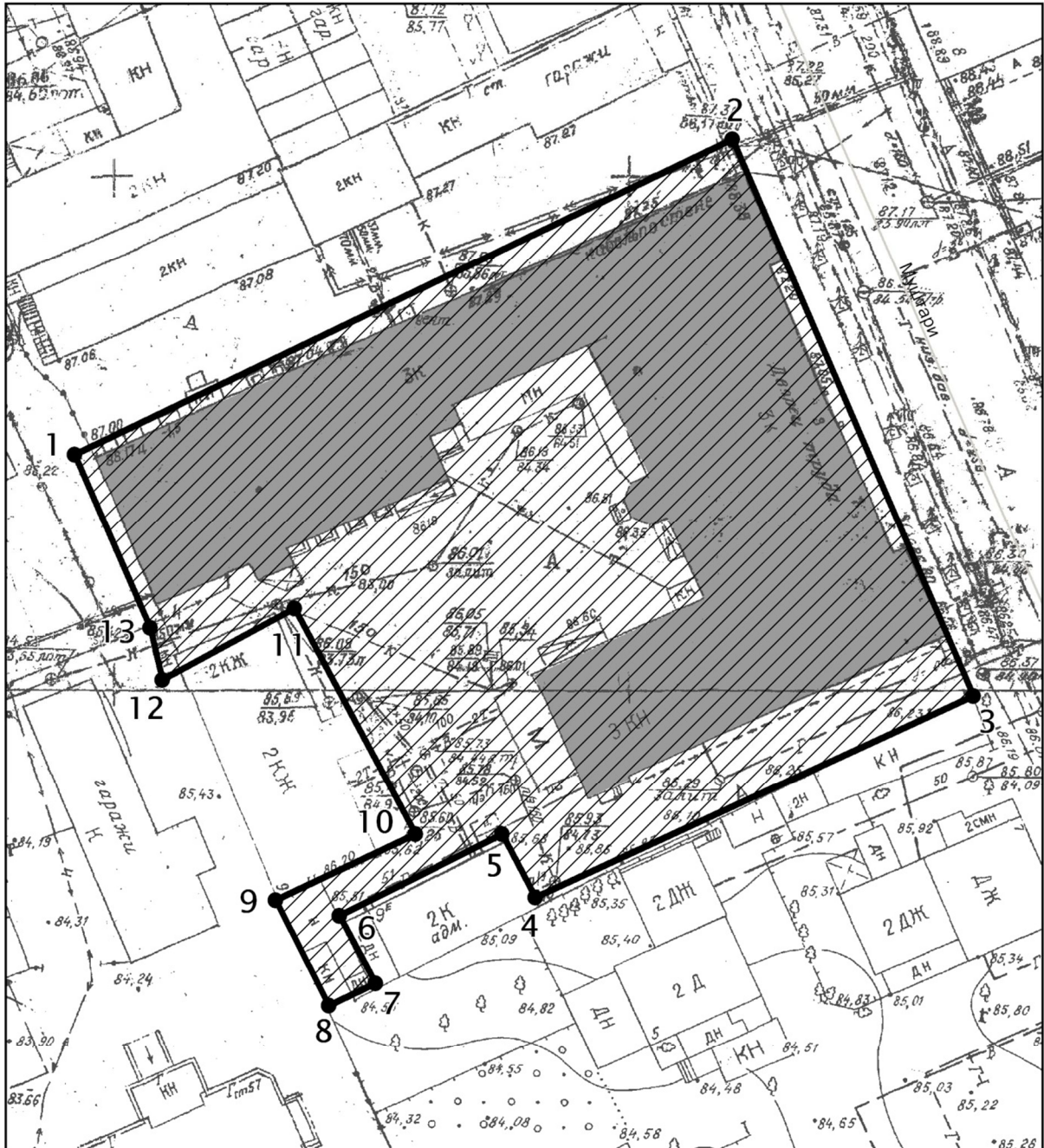
**төнъяк-көнчыгыш өлеш:** жир кишәрлегенә ян чиге буйлап М.Межлаук урамыннан (3-2-1 борылыш нокталары);

**көнъяк-көнчыгыш өлеш:** М.Межлаук урамы буйлап жир кишәрлегенә алгы чиге буйлап кызыл сызык буенча (4-3 борылыш нокталары).

Казан шәһәре, Мартына Межлаук ур., 28 й адресы буенча урнашкан «Шогинаның туку фабрикасы цехы бинасы», XIX гасырның беренче яртысы төбәк әһәмияттәге мәдәни мирас объекты территориясе чикләренә **борылыш нокталары таблицасы**

Жирле координаталар системасында нокталарның координатасы (МСК-16)			1984 елгы Бөтендөнья геодезик координаталар системасында нокталарның координаталары (WGS-84)	
№	X	Y	төнъяк киңлек В	көнчыгыш озынлык L
1.	475144,73	1304535,80	55° 47' 01.14"	49° 06' 14.34"
2.	475126,19	1304552,38	55° 47' 00.54"	49° 06' 15.29"
3.	475118,78	1304558,84	55° 47' 00.30"	49° 06' 15.66"
4.	475097,73	1304543,00	55° 46' 59.62"	49° 06' 14.75"
5.	475102,05	1304537,07	55° 46' 59.76"	49° 06' 14.41"
6.	475123,68	1304515,78	55° 47' 00.46"	49° 06' 13.19"

8. Казан шәһәре, Мөштәри ур., 9 йорт адресы буенча урнашкан «Удель ведомствосы» төбәк әһәмияттәге мәдәни мирас объекты территориясе чикләренен картасы (схемасы)



Условные обозначения:

- объект культурного наследия
- территория объекта культурного наследия

Мәдәни мирас объектынң топографик планы



9. Казан шәһәре, Мөштәри ур., 9 йорт адресы буенча урнашкан «Удель ведомствосы» төбәк әһәмияттәге мәдәни мирас объекты территориясе чикләренәң **картографик тасвирламасы**

Төбәк әһәмияттәге мәдәни мирас объекты территориясе чиге түбәндәгечә уза:

**көнъяк-көнбатыш өлеш:** жир кишәрлегенәң квартал эчендәге чиге буйлап (1-13-12-11-10-9-8 борылыш нокталары);

**төнъяк-көнбатыш өлеш:** жир кишәрлегенәң ян чиге буйлап Мөштәри урамыннан (2-1 борылыш нокталары);

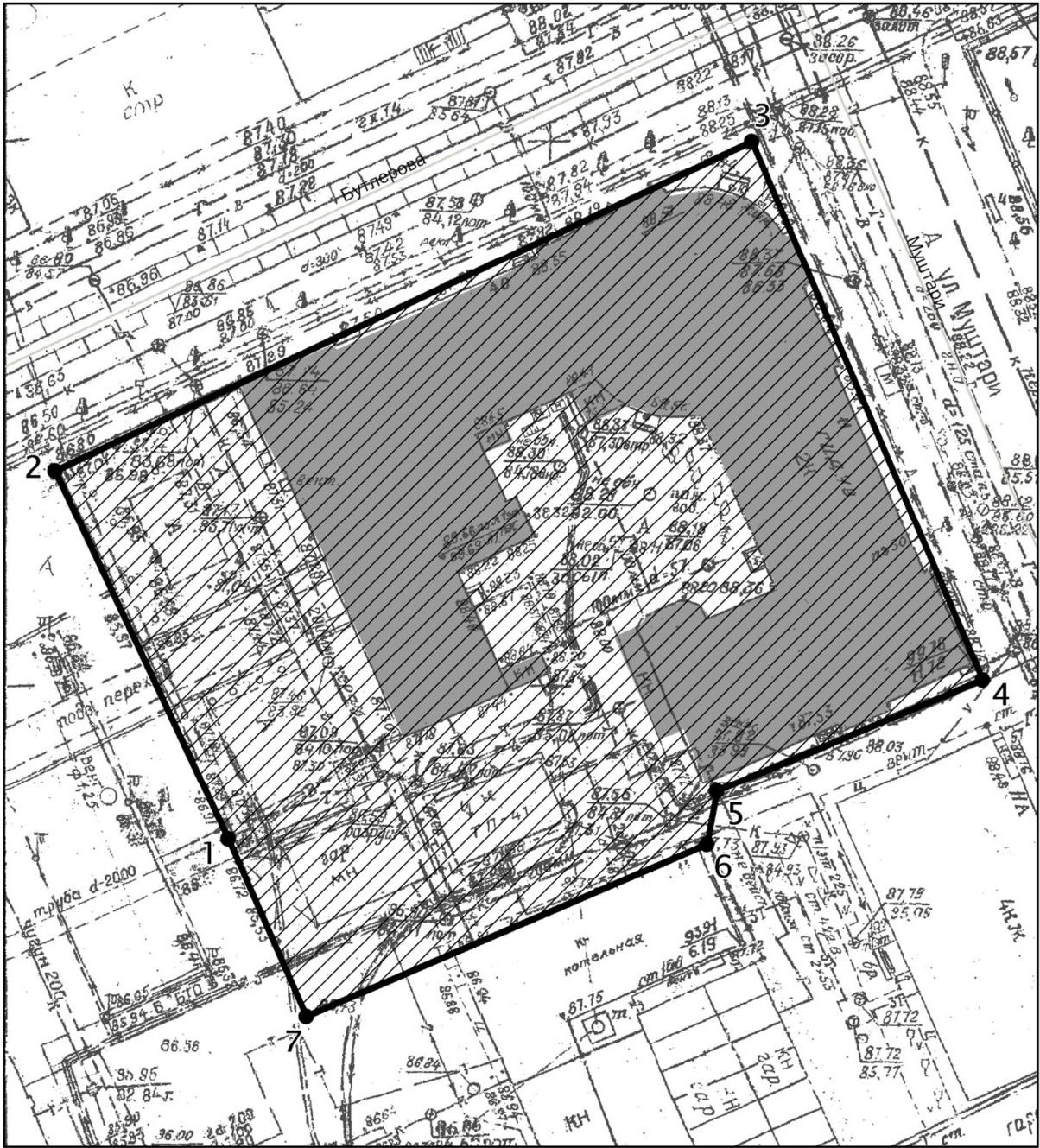
**төнъяк-көнчыгыш өлеш:** Жир кишәрлегенәң алгы чиге буйлап, Мөштәри урамы буйлап кызыл сызык буйлап (2-3 борылыш нокталары);

**көнъяк-көнчыгыш өлеш:** жир кишәрлегенәң ян чиге буйлап Мөштәри урамыннан (3-4-5-6-7-8 борылыш нокталары).

Казан шәһәре, Мөштәри ур., 9 йорт адресы буенча урнашкан «Удель ведомствосы» төбәк әһәмияттәге мәдәни мирас объекты территориясе чикләренәң **борылыш нокталары таблицасы**

Жирле координаталар системасында нокталарның координатасы (МСК-16)			1984 елгы Бөтендөнья геодезик координаталар системасында нокталарның координаталары (WGS-84)	
№	X	Y	төнъяк киңлек В	көнчыгыш озынлык L
1.	475686,99	1306597,25	55° 47' 18.59"	49° 08' 12.67"
2.	475618,38	1306627,15	55° 47' 16.37"	49° 08' 14.38"
3.	475588,29	1306564,64	55° 47' 15.40"	49° 08' 10.79"
4.	475598,48	1306559,40	55° 47' 15.73"	49° 08' 10.49"
5.	475619,81	1306548,56	55° 47' 16.42"	49° 08' 09.87"
6.	475625,06	1306547,33	55° 47' 16.59"	49° 08' 09.80"
7.	475656,28	1306533,69	55° 47' 17.60"	49° 08' 09.02"

9. Казан шәһәре, Мөштәри ур., 11/40 йорт адресы буенча урнашкан «Дворян жир банкының Казан бүлгеге» 1914 ел, төбәк әһәмияттәге мәдәни мирас объекты территориясе чикләренәң картасы (схемасы)



Условные обозначения:

- объект культурного наследия
- территория объекта культурного наследия

Мәдәни мирас объектының топографик планы

Казан шәһәре, Мөштәри ур., 11/40 йорт адресы буенча урнашкан «Дворян жир банкының Казан бүлгеге» 1914 ел, төбәк әһәмияттәге мәдәни мирас объекты территориясе чикләренә **картографик тасвирламасы**

Төбәк әһәмияттәге мәдәни мирас объекты территориясе чиге түбәндәгечә уза:

**көнъяк-көнбатыш өлеш:** Бутлеров урамыннан жир кишәрлегенә ян чиге буйлап (2-1-7 борылыш нокталары);

**төнъяк-көнбатыш өлеш:** Бутлеров урамы буйлап жир кишәрлегенә алгы чиге буйлап (2-3 борылыш нокталары) Мөштәри урамы белән кисешкәнгә кадәр;

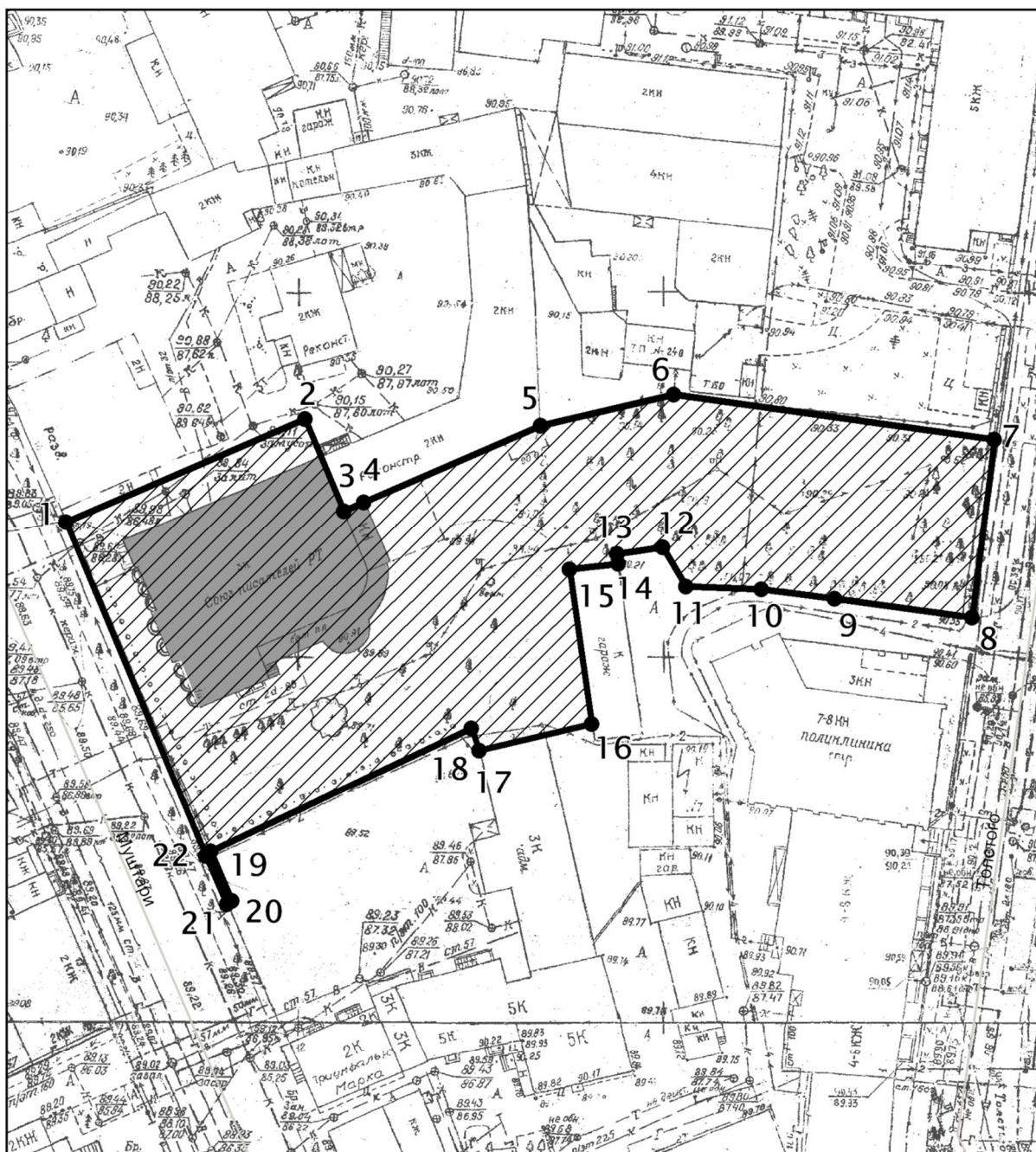
**төнъяк-көнчыгыш өлеш:** Мөштәри урамы буйлап Бутлеров урамы белән кисешкәнгә кадәр, жир кишәрлегенә алгы чиге буйлап (4-3 борылыш нокталары);

**көнъяк-көнчыгыш өлеш:** жир кишәрлегенә ян чиге буйлап Мөштәри урамыннан (4-5-6-7 борылыш нокталары).

Казан шәһәре, Мөштәри ур., 11/40 йорт адресы буенча урнашкан «Дворян жир банкының Казан бүлгеге» 1914 ел, төбәк әһәмияттәге мәдәни мирас объекты территориясе чикләренә **борылыш нокталары таблицасы**

Жирле координаталар системасында нокталарның координатасы (МСК-16)			1984 елгы Бөтендөнья геодезик координаталар системасында нокталарның координаталары (WGS-84)	
№	X	Y	төнъяк киңлек В	көнчыгыш озынлык L
1.	475704,81	1306514,11	55° 47' 19.17"	49° 08' 07.90"
2.	475738,49	1306498,20	55° 47' 20.26"	49° 08' 06.99"
3.	475768,73	1306562,10	55° 47' 21.23"	49° 08' 10.66"
4.	475719,45	1306583,27	55° 47' 19.64"	49° 08' 11.87"
5.	475709,20	1306559,06	55° 47' 19.31"	49° 08' 10.48"
6.	475704,25	1306558,02	55° 47' 19.15"	49° 08' 10.42"
7.	475688,43	1306521,45	55° 47' 18.64"	49° 08' 08.32"

10. Казан шәһәре, Мөштәри ур., 14 йорт адресы буенча урнашкан «Оконишников йорты» XX гасыр башы, төбәк әһәмияттәге мәдәни мирас объекты территориясе чикләренәң картасы (схемасы)



Условные обозначения:

- объект культурного наследия
- территория объекта культурного наследия

Мәдәни мирас объектынның топографик планы

Казан шәһәре, Мөштәри ур., 14 йорт адресы буенча урнашкан «Оконишников йорты» XX гасыр башы, төбәк әһәмияттәге мәдәни мирас объекты территориясе чикләренең **картографик тасвирламасы**

Төбәк әһәмияттәге мәдәни мирас объекты территориясе чиге түбәндәгечә уза:

**көнъяк-көнбатыш өлеш:** Мөштәри урамы буйлап участокның алгы чиге буйлап (1-22-21 борылыш нокталары);

**төнъяк-көнбатыш өлеш:** Мөштәри урамыннан Толстой урамына кадәр участокның ян чиге буйлап (1-2-3-4-5-6-7 борылыш нокталары);

**төнъяк-көнчыгыш өлеш:** Толстой урамы буйлап кызыл линия буйлап участокның алгы чиге буйлап (7-8 борылыш нокталары);

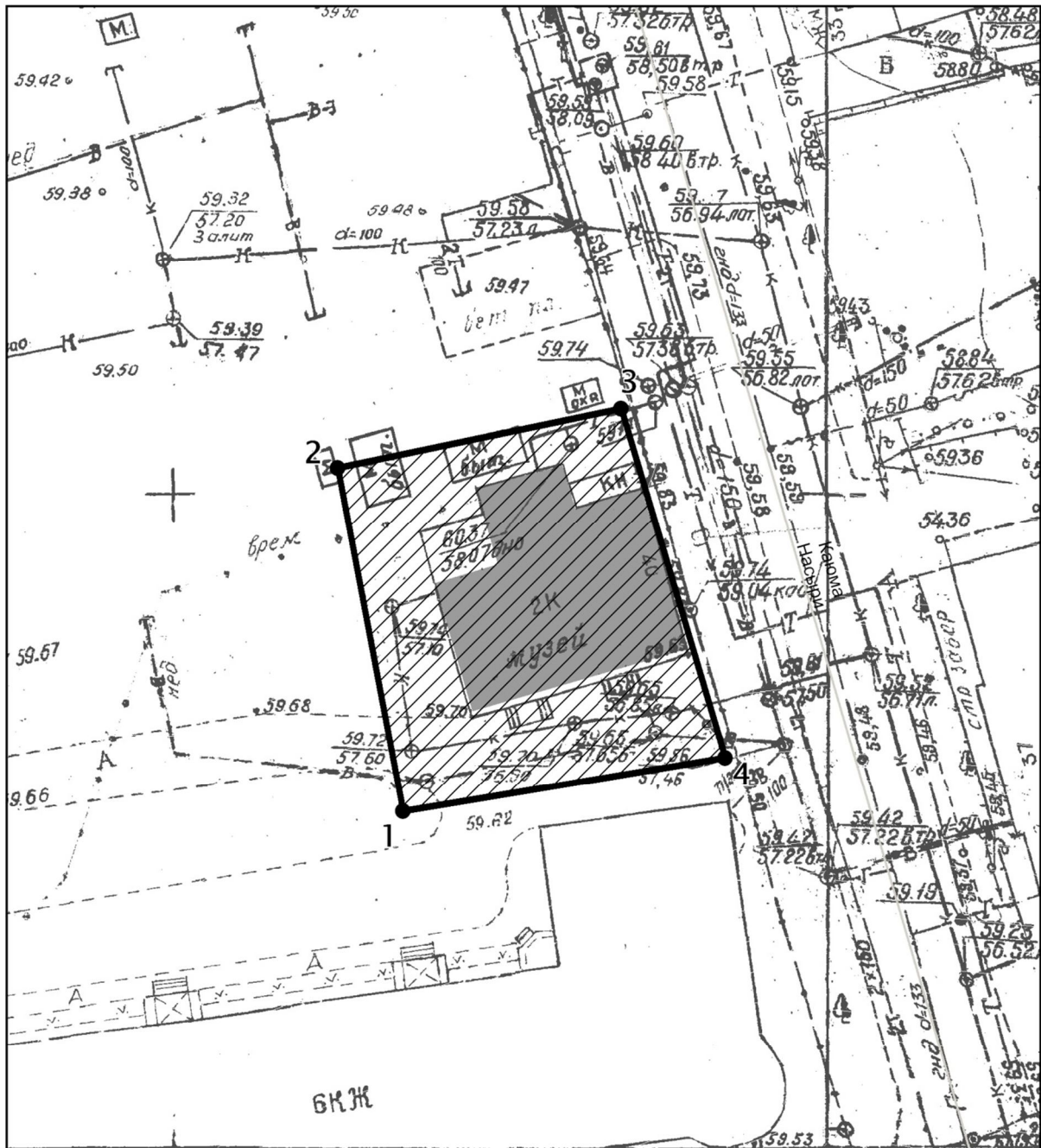
**көнъяк-көнчыгыш өлеш:** Мөштәри урамыннан Толстой урамына кадәр участокның ян чиге буйлап (21-20-19-18-17-16-15-14-12-11-10-9-8 борылыш нокталары).

Казан шәһәре, Мөштәри ур., 14 йорт адресы буенча урнашкан «Оконишников йорты» XX гасыр башы, төбәк әһәмияттәге мәдәни мирас объекты территориясе чикләренең **борылыш нокталары таблицасы**

Жирле координаталар системасында нокталарның координатасы (МСК-16)			1984 елгы Бөтендөнья геодезик координаталар системасында нокталарның координаталары (WGS-84)	
№	X	Y	төнъяк кичлек В	көнчыгыш озынлык L
1.	475937,38	1306511,67	55° 47' 26.69"	49° 08' 07.78"
2.	475951,65	1306544,41	55° 47' 27.15"	49° 08' 09.66"
3.	475938,98	1306549,66	55° 47' 26.74"	49° 08' 09.96"
4.	475940,22	1306552,44	55° 47' 26.78"	49° 08' 10.12"
5.	475950,77	1306576,65	55° 47' 27.12"	49° 08' 11.51"
6.	475955,13	1306594,94	55° 47' 27.26"	49° 08' 12.56"
7.	475949,01	1306638,68	55° 47' 27.06"	49° 08' 15.07"
8.	475924,57	1306635,76	55° 47' 26.27"	49° 08' 14.90"
9.	475927,02	1306616,76	55° 47' 26.35"	49° 08' 13.81"
10.	475928,24	1306606,83	55° 47' 26.39"	49° 08' 13.24"
11.	475928,84	1306596,54	55° 47' 26.41"	49° 08' 12.65"
12.	475934,10	1306593,40	55° 47' 26.58"	49° 08' 12.47"
13.	475933,18	1306587,14	55° 47' 26.55"	49° 08' 12.11"
14.	475931,61	1306587,31	55° 47' 26.50"	49° 08' 12.12"
15.	475930,98	1306580,51	55° 47' 26.48"	49° 08' 11.73"
16.	475909,96	1306583,68	55° 47' 25.80"	49° 08' 11.91"
17.	475906,22	1306568,35	55° 47' 25.68"	49° 08' 11.03"

18.	475909,31	1306567,13	55° 47' 25.78"	49° 08' 10.96"
19.	475892,25	1306531,60	55° 47' 25.23"	49° 08' 08.92"
20.	475885,45	1306534,40	55° 47' 25.01"	49° 08' 09.08"
21.	475884,96	1306533,67	55° 47' 24.99"	49° 08' 09.04"
22.	475891,63	1306530,91	55° 47' 25.21"	49° 08' 08.88"

11. Казан шәһәре, Каюм Насыри урамы, 40 йорт адресы буенча урнашкан «З.Б. Усманов - Б. Ф. Х. Апаева йорты», 1853 ел, төбәк эһәмиятендәге мәдәни мирас объекты территориясе чикләренәң картасы (схемасы)



Условные обозначения:

- объект культурного наследия
- территория объекта культурного наследия

Мәдәни мирас объектынң топографик планы

Казан шәһәре, Каюм Насыйри урамы, 40 йорт адресы буенча урнашкан «З.Б. Усманов - Б. Ф. Х. Апанаева йорты», 1853 ел, төбәк әһәмиятендәге мәдәни мирас объекты территориясе чикләренә **картографик тасвирламасы**

Төбәк әһәмиятгә мәдәни мирас объекты территориясе чиге түбәндәгечә уза:

**көнъяк-көнбатыш өлеш:** участокның квартал эчендәгә чиге буйлап (2-1 борылыш нокталары);

**төнъяк-көнбатыш өлеш:** К.Насыйри урамынан участокның ян чиге буйлап (3-2 борылыш нокталары);

**төнъяк-көнчыгыш өлеш:** К.Насыйри урамы буенча, кызыл линия буенча, участокның алгы чиге буйлап (3-4 борылыш нокталары);

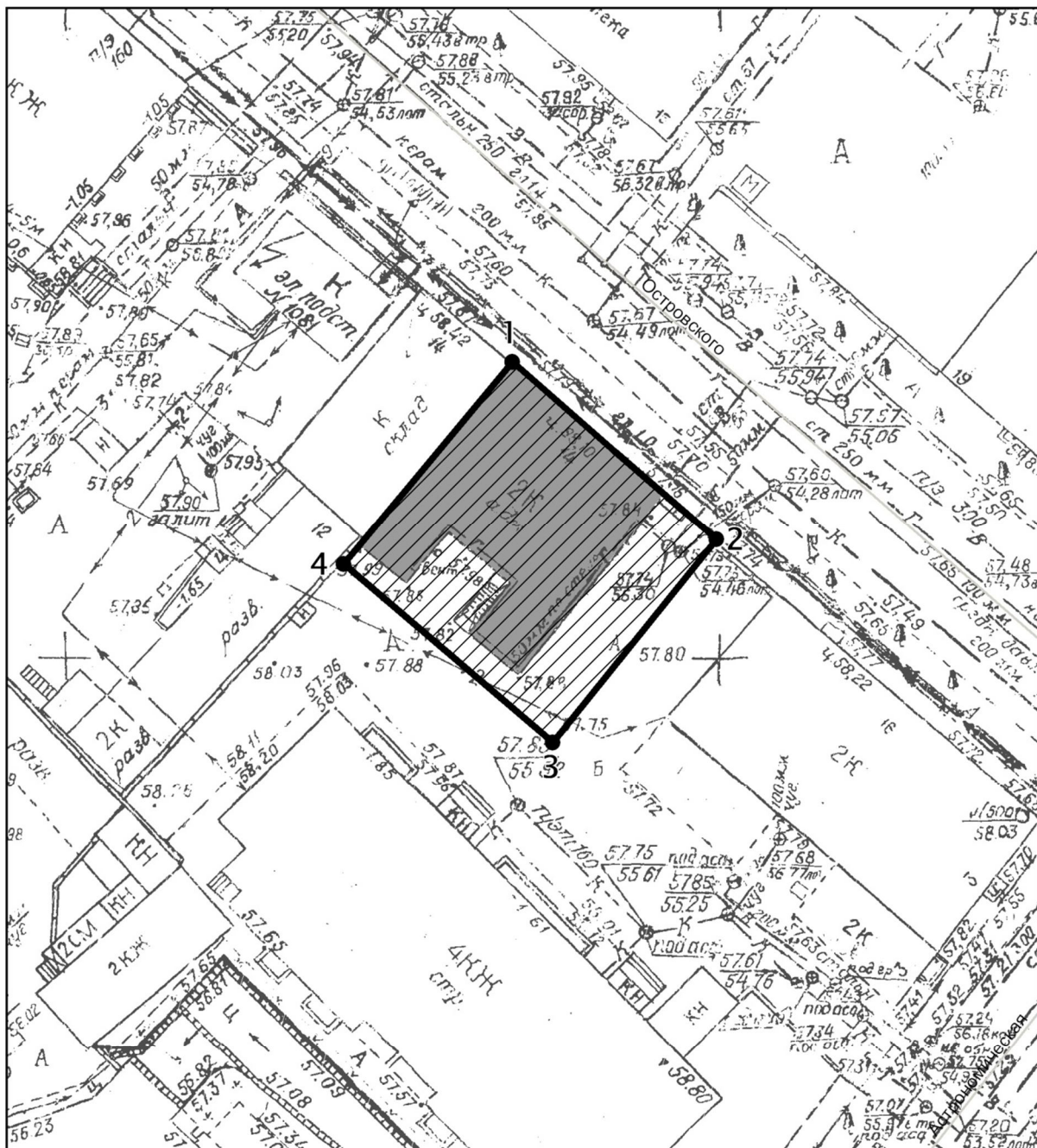
**көнъяк-көнчыгыш өлеш:** К.Насыйри урамынан участокның ян чиге буйлап (4-1 борылыш нокталары).

Казан шәһәре, Каюм Насыйри урамы, 40 йорт адресы буенча урнашкан «З.Б. Усманов - Б. Ф. Х. Апанаева йорты», 1853 ел, төбәк әһәмиятендәге мәдәни мирас объекты территориясе чикләренә **б**

Жирле координаталар системасында нокталарның координатасы (МСК-16)			1984 елгы Бөтендөнья геодезик координаталар системасында нокталарның координаталары (WGS-84)	
№	X	Y	төнъяк киңлек В	көнчыгыш озынлык L
1.	474414,40	1305429,95	55° 46' 37.4932"	49° 07' 5.5940"
2.	474424,86	1305479,41	55° 46' 37.8294"	49° 07' 8.4322"
3.	474395,80	1305488,13	55° 46' 36.8895"	49° 07' 8.9304"
4.	474393,15	1305469,30	55° 46' 36.8045"	49° 07' 7.8500"
5.	474390,49	1305457,45	55° 46' 36.7190"	49° 07' 7.1700"
6.	474388,35	1305443,65	55° 46' 36.6503"	49° 07' 6.3781"
7.	474387,58	1305438,74	55° 46' 36.6256"	49° 07' 6.0964"
8.	474387,01	1305435,18	55° 46' 36.6074"	49° 07' 5.8921"



12. Казан шәһәре, Островский ур., 14 йорт адресы буенча урнашкан «В.О. Бердников - Максуди С.Н. йорты», 1913 - 1918 еллар мәдәни мирас объекты территориясе чикләренәң картасы (схемасы)



Условные обозначения:

- объект культурного наследия
- территория объекта культурного наследия

Мәдәни мирас объектынның топографик планы

Казан шәһәре, Островский ур., 14 йорт адресы буенча урнашкан «В.О. Бердников - Максуди С.Н. йорты», 1913 - 1918 еллар мэдәни мирас объекты территориясе чикләренең **картографик тасвирламасы**

Төбәк әһәмиятгәге мэдәни мирас объекты территориясе чиге түбәндәгечә уза:

**көнъяк-көнбатыш өлеш:** жир кишәрлегенең квартал эчендәге чиге буйлап (4-3 борылыш нокталары);

**төнъяк-көнбатыш өлеш:** жир кишәрлегенең ян чиге буйлап Островский урамыннан (1-4 борылыш нокталары);

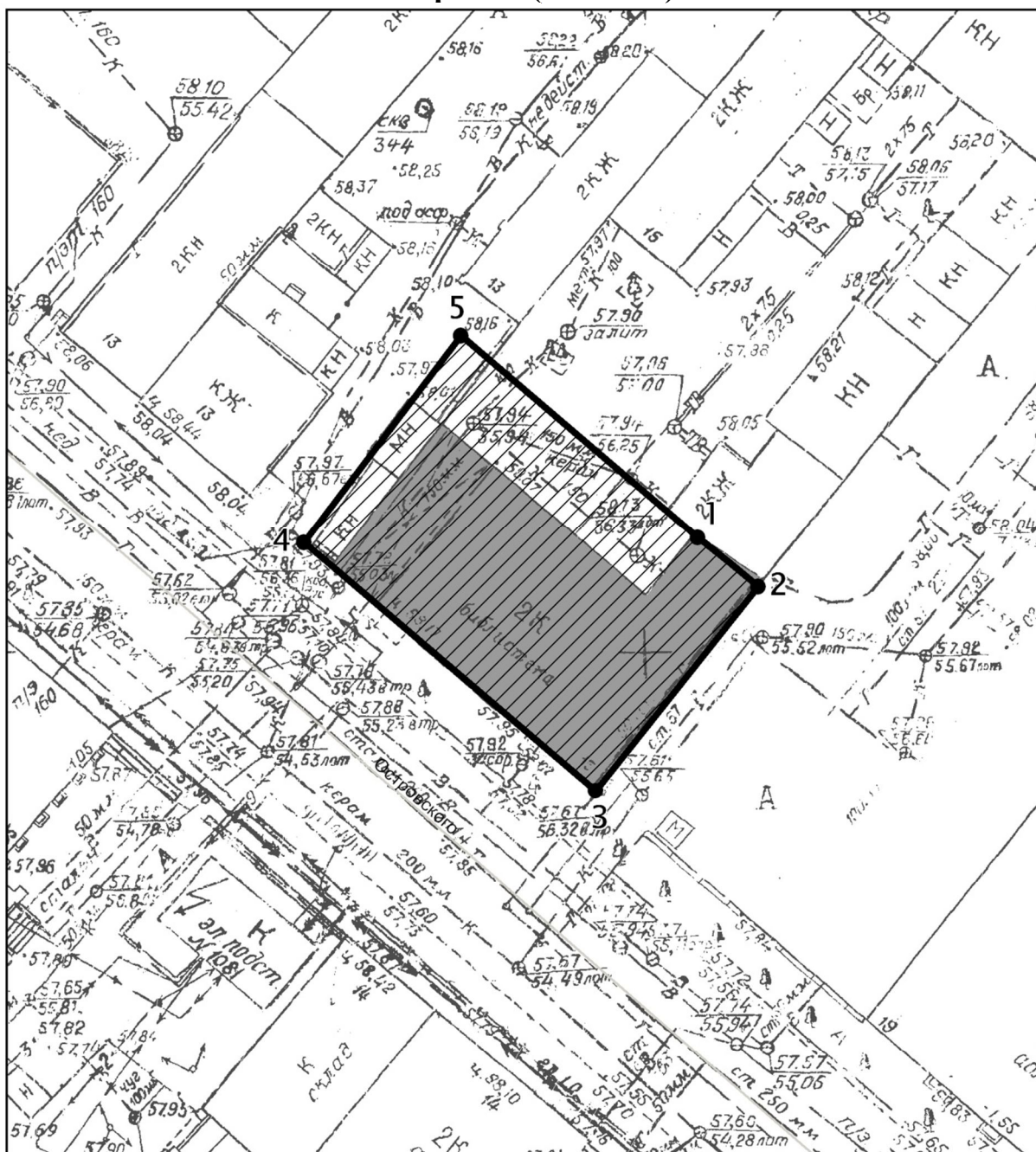
**төнъяк-көнчыгыш өлеш:** Островский урамы буйлап жир кишәрлегенең алгы чиге буйлап кызыл линия буйлап (1-2 борылыш нокталары);

**көнъяк-көнчыгыш өлеш:** Островский урамыннан жир кишәрлегенең ян чиге буйлап (2-3 борылыш нокталары).

Казан шәһәре, Островский ур., 14 йорт адресы буенча урнашкан «В.О. Бердников - Максуди С.Н. йорты», 1913 - 1918 еллар мэдәни мирас объекты территориясе чикләренең **борылыш нокталары таблицасы**

Жирле координаталар системасында нокталарның координатасы (МСК-16)			1984 елгы Бөтендөнья геодезик координаталар системасында нокталарның координаталары (WGS-84)	
№	X	Y	төнъяк кинлек В	көнчыгыш озынлык L
1.	475740,16	1305177,86	55° 47' 20.37"	49° 06' 51.22"
2.	475726,57	1305193,38	55° 47' 19.93"	49° 06' 52.11"
3.	475710,78	1305181,03	55° 47' 19.42"	49° 06' 51.40"
4.	475724,68	1305164,98	55° 47' 19.87"	49° 06' 50.48"

13. Казан шәһәре, Островский ур., 15 йорт адресы буенча урнашкан «1928 елдан 1942 елга кадәр татар әдәбияты классигы язучы Шәриф Камал яшәгән йорт» 1928 - 1942 еллар, төбәк әһәмиятендәге мәдәни мирас объекты территориясе чикләренен картасы (схемасы)



Условные обозначения:

- объект культурного наследия
- территория объекта культурного наследия

Мәдәни мирас объектынның топографик планы

Казан шәһәре, Островский ур., 15 йорт адресы буенча урнашкан «1928 елдан 1942 елга кадәр татар әдәбияты классигы язучы Шәриф Камал яшәгән йорт» 1928 - 1942 еллар, төбәк әһәмиятендәге мәдәни мирас объекты территориясе чикләренең **картографик тасвирламасы**

Төбәк әһәмияттәге мәдәни мирас объекты территориясе чиге түбәндәгечә уза:

**көнъяк-көнбатыш өлеш:** Островский урамы буйлап жир кишәрлегенең алгы чиге буйлап кызыл линия буйлап (4-3 борылыш нокталары);

**төнъяк-көнбатыш өлеш:** жир кишәрлегенең ян чиге буйлап Островский урамыннан (4-5 борылыш нокталары);

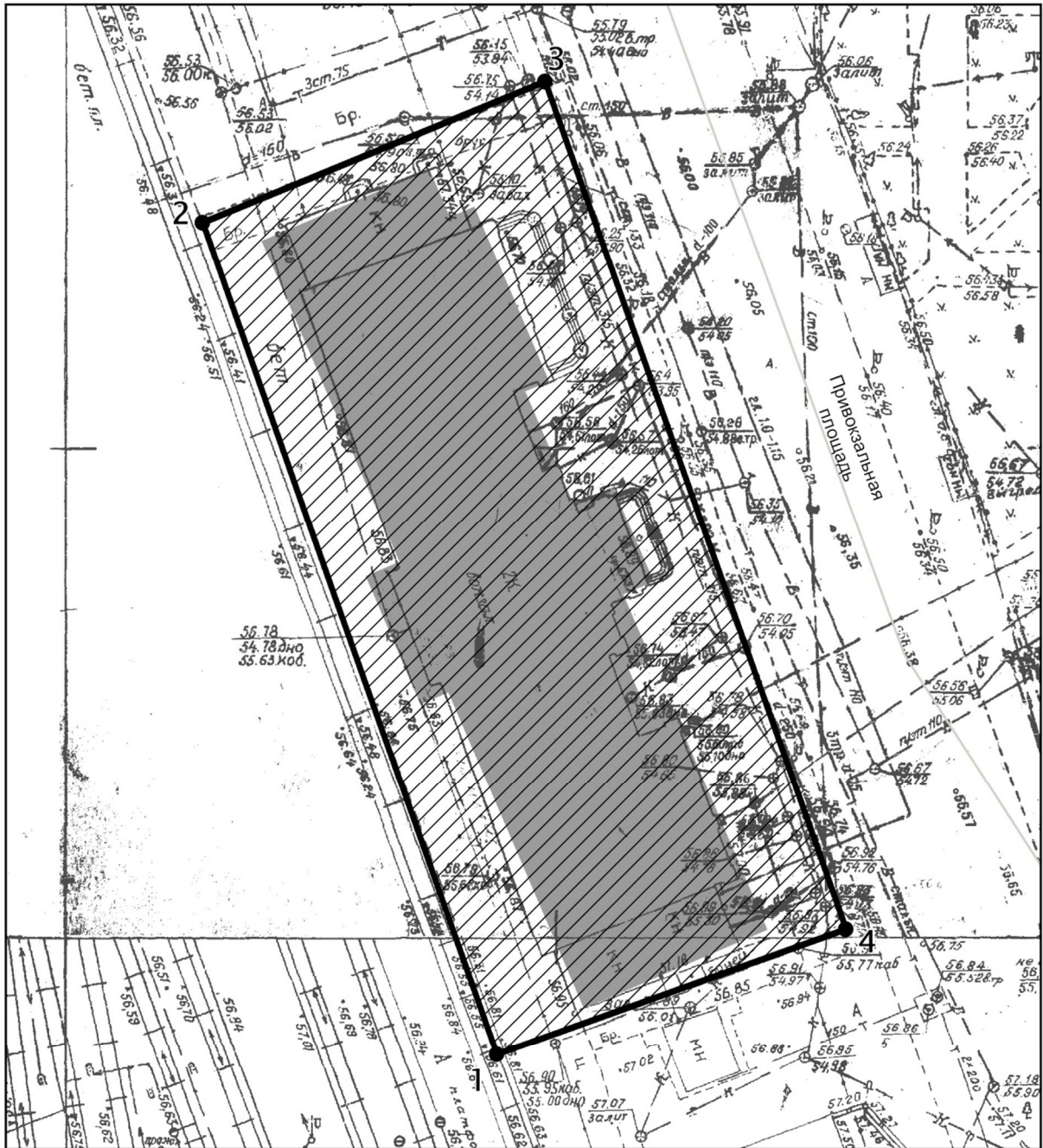
**төнъяк-көнчыгыш өлеш:** жир кишәрлегенең квартал эчендәге чикләре (5-2 борылыш нокталары).

**көнъяк-көнчыгыш өлеш:** Островский урамыннан жир кишәрлегенең ян чиге буйлап (3-2 борылыш нокталары).

Казан шәһәре, Островский ур., 15 йорт адресы буенча урнашкан «1928 елдан 1942 елга кадәр татар әдәбияты классигы язучы Шәриф Камал яшәгән йорт» 1928 - 1942 еллар, төбәк әһәмиятендәге мәдәни мирас объекты территориясе чикләренең **борылыш нокталары таблицасы**

Жирле координаталар системасында нокталарның координатасы (МСК-16)			1984 елгы Бөтендөнья геодезик координаталар системасында нокталарның координаталары (WGS-84)	
№	X	Y	төнъяк киңлек В	көнчыгыш озынлык L
1.	475756,87	1305189,86	55° 47' 20.91"	49° 06' 51.91"
2.	475774,17	1305169,80	55° 47' 21.47"	49° 06' 50.76"
3.	475827,72	1305212,78	55° 47' 23.20"	49° 06' 53.23"
4.	475822,47	1305218,54	55° 47' 23.03"	49° 06' 53.56"
5.	475810,43	1305232,49	55° 47' 22.64"	49° 06' 54.36"

14. Казан шәһәре, Вокзал яны мәйданы адресы буенча урнашкан «Тимер юл вокзалы бинасы», 1900 ел, төбәк эһәмияттәге мәдәни мирас объекты территориясе чикләренең картасы (схемасы)



Условные обозначения:

- объект культурного наследия
- территория объекта культурного наследия

Мәдәни мирас объектынң топографик планы

Казан шәһәре, Вокзал яны мәйданы адресы буенча урнашкан «Тимер юл вокзалы бинасы», 1900 ел, төбәк әһәмияттәге мәдәни мирас объекты территориясе чикләренең **картографик тасвирламасы**

Төбәк әһәмияттәге мәдәни мирас объекты территориясе чиге түбәндәгечә уза:

**көнъяк-көнбатыш өлеш:** тимер юллар буйлап (1-2 борылыш нокталары);

**төнъяк-көнбатыш өлеш:** ян чик буйлап вокзал яны мәйданыннан (2-3);

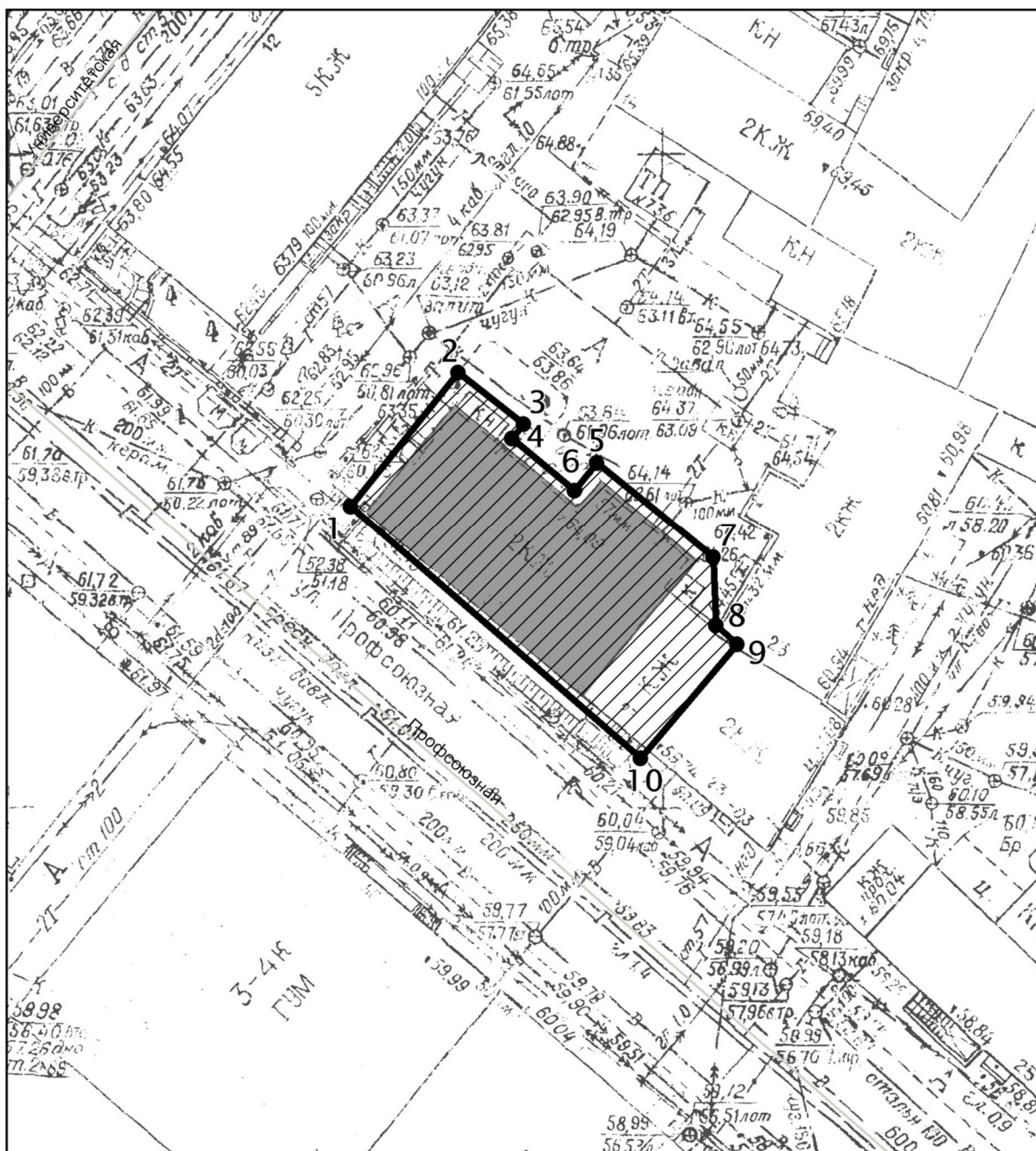
**төнъяк-көнчыгыш өлеш:** алгы чик буйлап кызыл сызык буенча вокзал яны мәйданы буйлап (3-4 борылыш нокталары);

**көнъяк-көнчыгыш өлеш:** ян чик буйлап вокзал яны мәйданыннан (1-4).


Казан шәһәре, Вокзал яны мәйданы адресы буенча урнашкан «Тимер юл вокзалы бинасы», 1900 ел, төбәк әһәмияттәге мәдәни мирас объекты территориясе чикләренең **борылыш нокталары таблицасы**

Жирле координаталар системасында нокталарның координатасы (МСК-16)			1984 елгы Бөтендөнья геодезик координаталар системасында нокталарның координаталары (WGS-84)	
№	X	Y	төнъяк киңлек В	көнчыгыш озынлык L
1.	475604,68	1304287,71	55° 47' 16.02"	49° 06' 00.13"
2.	475689,39	1304257,66	55° 47' 18.76"	49° 05' 58.41"
3.	475703,65	1304292,50	55° 47' 19.22"	49° 06' 00.41"
4.	475617,40	1304323,25	55° 47' 16.43"	49° 06' 02.17"

15. Казан шәһәре, Профсоюз урамы, 23 йорт адресы буенча урнашкан «Перцова Э.П. йорты, биредә 1833 елда Пушкин Александр Сергеевич һәм 1830 - 1840 елларда Щепкин Михаил Семенович булган», 1833, 1830 - 1840 еллар, төбәк әһәмиятендәге мәдәни мирас объекты территориясе чикләренәң картасы (схемасы)



Условные обозначения:

 объект культурного наследия

 территория объекта культурного наследия

Мәдәни мирас объектның топографик планы

Казан шәһәре, Профсоюз урамы, 23 йорт адресы буенча урнашкан «Перцова Э.П. йорты, биредә 1833 елда Пушкин Александр Сергеевич һәм 1830 - 1840 елларда Щепкин Михаил Семенович булган», 1833, 1830 - 1840 еллар, төбәк әһәмиятендәге мәдәни мирас объекты территориясе чикләренең **картографик тасвирламасы**

Төбәк әһәмияттәге мәдәни мирас объекты территориясе чиге түбәндәгечә уза:

**көнъяк-көнбатыш өлеш:** Профсоюзная урамы буйлап жир кишәрлегенә алгы чиге буйлап (1-10 борылыш нокталары);

**төнъяк-көнбатыш өлеш:** Профсоюз урамынан жир кишәрлегенә ян чиге буйлап (1-2 борылыш нокталары);

**төнъяк-көнчыгыш өлеш:** жир кишәрлегенә квартал эчендәге чикләре (2-3-4-5-6-8-9 борылыш нокталары);

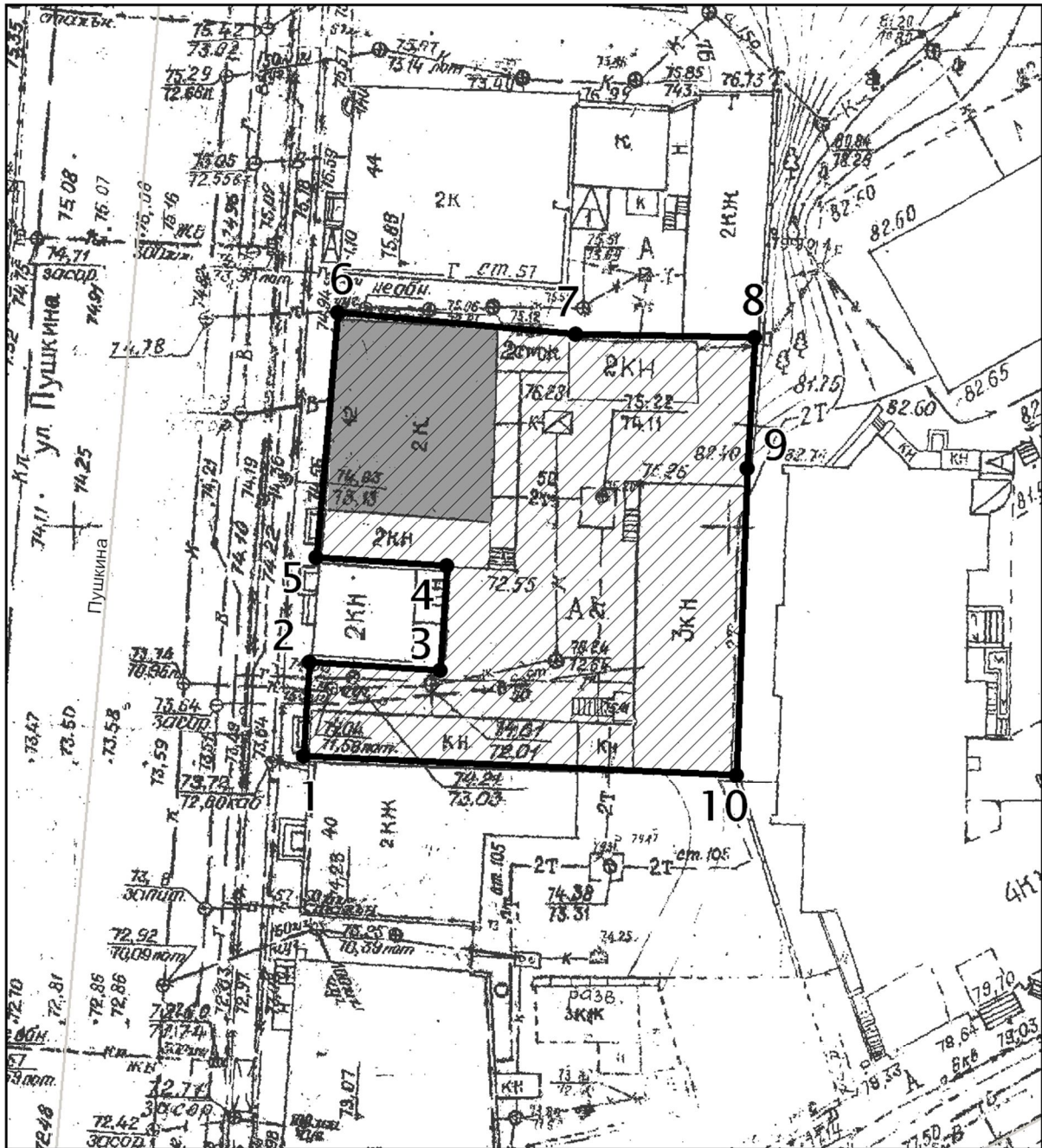
**көнъяк-көнчыгыш өлеш:** Профсоюз урамынан жир кишәрлегенә ян чиге буйлап (10-9 борылыш нокталары).

Казан шәһәре, Профсоюз урамы, 23 йорт адресы буенча урнашкан «Перцова Э.П. йорты, биредә 1833 елда Пушкин Александр Сергеевич һәм 1830 - 1840 елларда Щепкин Михаил Семенович булган», 1833, 1830 - 1840 еллар, төбәк әһәмиятендәге мәдәни мирас объекты территориясе чикләренең **борылыш нокталары таблицасы**

Жирле координаталар системасында нокталарның координатасы (МСК-16)			1984 елгы Бөтендөнья геодезик координаталар системасында нокталарның координаталары (WGS-84)	
№	X	Y	төнъяк кичлек В	көнчыгыш озынлык L
1.	475690,97	1305669,84	55° 47' 18.76"	49° 07' 19.45"
2.	475701,18	1305678,02	55° 47' 19.09"	49° 07' 19.92"
3.	475697,48	1305683,08	55° 47' 18.97"	49° 07' 20.21"
4.	475696,39	1305682,14	55° 47' 18.93"	49° 07' 20.16"
5.	475692,69	1305686,85	55° 47' 18.82"	49° 07' 20.43"
6.	475694,84	1305688,56	55° 47' 18.88"	49° 07' 20.52"
7.	475687,29	1305697,56	55° 47' 18.64"	49° 07' 21.04"
8.	475682,03	1305697,74	55° 47' 18.47"	49° 07' 21.05"
9.	475680,49	1305699,31	55° 47' 18.42"	49° 07' 21.14"
10.	475671,82	1305692,00	55° 47' 18.14"	49° 07' 20.72"



16. Казан шәһәре, Пушкин ур., 42 йорт адресы буенча урнашкан «В.А. Сбоев - И.Г. Стадлер йорты», 1850 ел, төбәк эһәмиятендәге мәдәни мирас объекты территориясе чикләренәң картасы (схемасы)



Условные обозначения:

- объект культурного наследия
- территория объекта культурного наследия

Мәдәни мирас объектынң топографик планы

Казан шәһәре, Пушкин ур., 42 йорт адресы буенча урнашкан «В.А. Сбоев - И.Г. Стадлер йорты», 1850 ел, төбәк әһәмиятендәге мәдәни мирас объекты территориясе чикләренең **картографик тасвирламасы**

Төбәк әһәмиятгәге мәдәни мирас объекты территориясе чиге түбәндәгечә уза:

**көнъяк-көнбатыш өлеш:** Пушкин урамыннан жир кишәрлегенә ян чиге буйлап (1-10 борылыш нокталары);

**төнъяк-көнбатыш өлеш:** Пушкин урамы буйлап, кызыл линия буйлап, жир кишәрлегенә алгы чиге буйлап (1-2-3-4-5-6 борылыш нокталары);

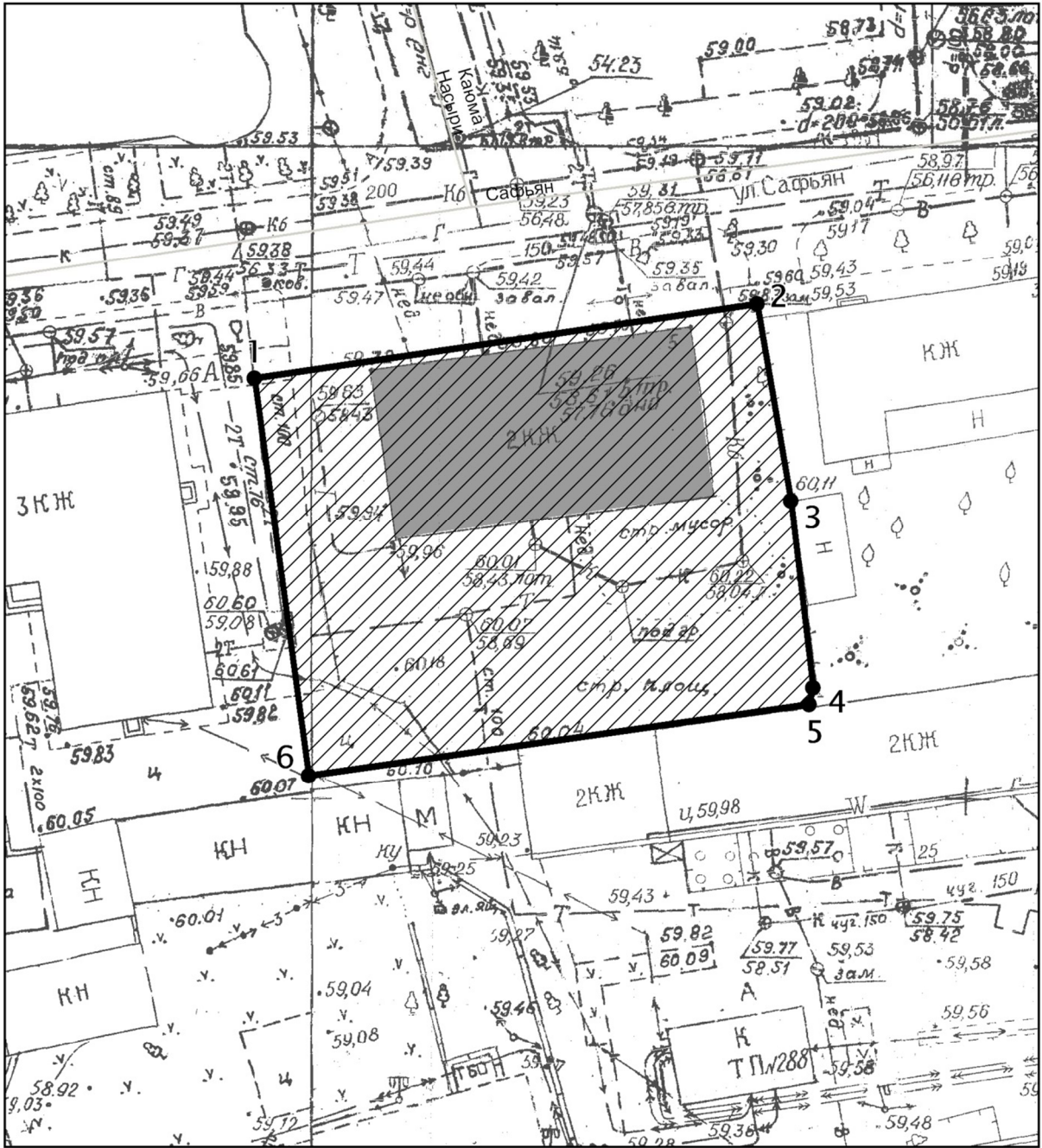
**төнъяк-көнчыгыш өлеш:** Пушкин урамыннан жир кишәрлегенә ян чиге буйлап (6-7-8 борылыш нокталары);

**көнъяк-көнчыгыш өлеш:** жир биләмәсенә квартал эчендәге чиге буйлап (8-9-10 борылыш нокталары).

Казан шәһәре, Пушкин ур., 42 йорт адресы буенча урнашкан «В.А. Сбоев - И.Г. Стадлер йорты», 1850 ел, төбәк әһәмиятендәге мәдәни мирас объекты территориясе чикләренең **борылыш нокталары таблицасы**

Жирле координаталар системасында нокталарның координатасы (МСК-16)			1984 елгы Бөтендөнья геодезик координаталар системасында нокталарның координаталары (WGS-84)	
№	X	Y	төнъяк киңлек В	көнчыгыш озынлык L
1.	476200,59	1305860,68	55° 47' 35.23"	49° 07' 30.44"
2.	476207,70	1305861,19	55° 47' 35.46"	49° 07' 30.47"
3.	476215,74	1305861,71	55° 47' 35.72"	49° 07' 30.50"
4.	476234,61	1305863,25	55° 47' 36.33"	49° 07' 30.59"
5.	476232,78	1305881,37	55° 47' 36.27"	49° 07' 31.63"
6.	476232,49	1305895,14	55° 47' 36.26"	49° 07' 32.42"
7.	476222,59	1305894,45	55° 47' 35.94"	49° 07' 32.38"
8.	476199,08	1305893,79	55° 47' 35.18"	49° 07' 32.34"

17. Казан шәһәре, Сафьян ур., 5 йорт адресы буенча урнашкан төбәк әһәмияттәге «Апанаевлар йорты» XVIII гасыр, мәдәни мирас объекты территориясечикләренен



Условные обозначения:

- объект культурного наследия
- территория объекта культурного наследия

Мәдәни мирас объектынң топографик планы

Казан шәһәре, Сафьян ур., 5 йорт адресы буенча урнашкан төбәк әһәмияттәге  
«Апанаевлар йорты» XVIII гасыр, мәдәни мирас объекты  
территориясечикләренең **картографик тасвирламасы**

Төбәк әһәмияттәге мәдәни мирас объекты территориясе чиге түбәндәгечә  
уза:

**көнъяк-көнбатыш өлеш:** Сафьян урамыннан жир кишәрлегенең ян чиге  
буйлап (1-6 борылыш нокталары);

**төнъяк-көнбатыш өлеш:** Сафьян урамы буйлап жир кишәрлегенең алгы  
чиге буйлап кызыл линия буйлап (1-2 борылыш нокталары);

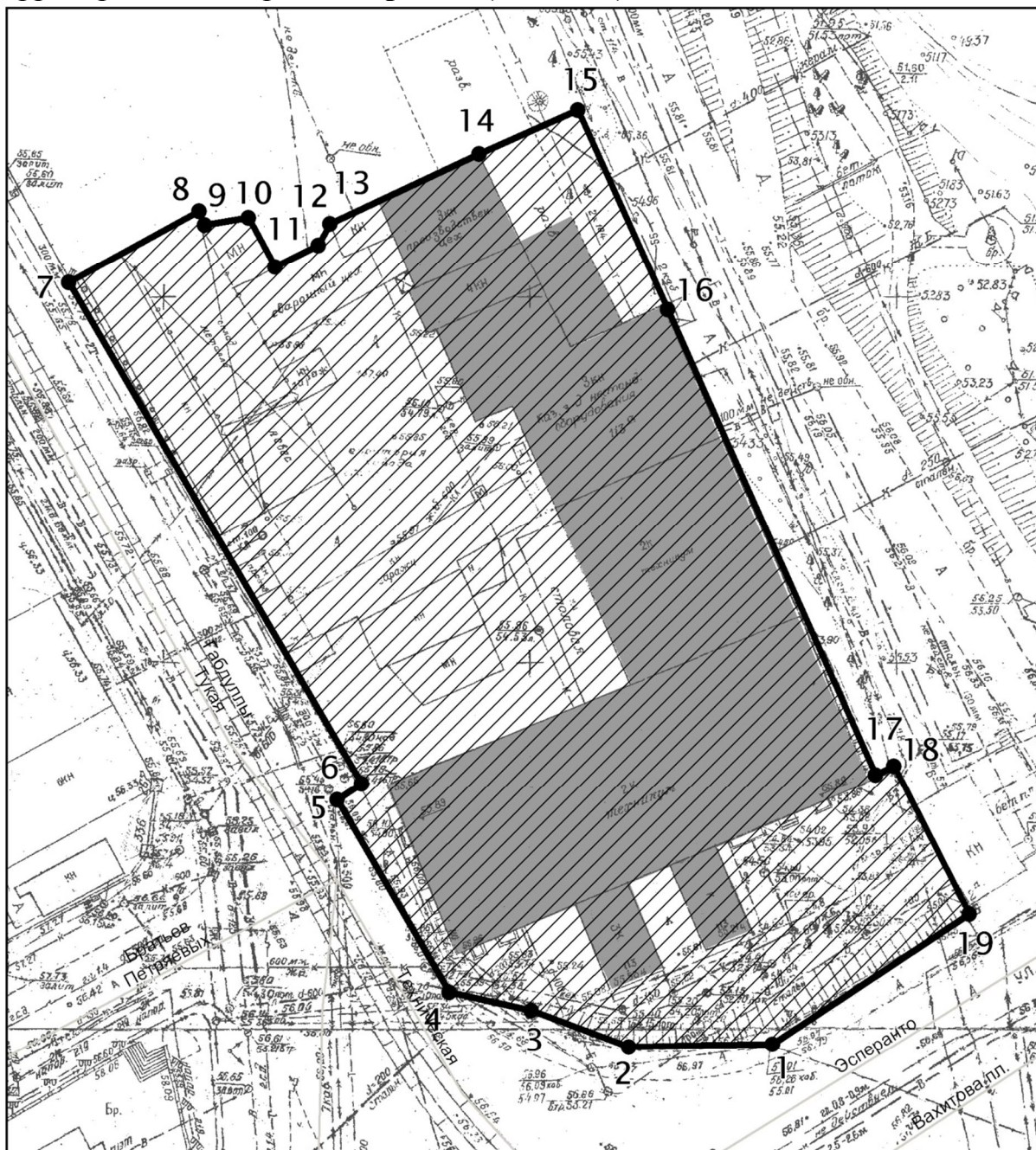
**төнъяк-көнчыгыш өлеш:** Сафьян урамыннан жир кишәрлегенең ян чиге  
буйлап (2-3-4-5 борылыш нокталары);

**көнъяк-көнчыгыш өлеш:** жир биләмәсенең квартал эчендәге чиге буйлап  
(6-5 борылыш нокталары).

Казан шәһәре, Сафьян ур., 5 йорт адресы буенча урнашкан төбәк әһәмияттәге  
«Апанаевлар йорты» XVIII гасыр, мәдәни мирас объекты территориясе  
чикләренең **борылыш нокталары таблицасы**

Жирле координаталар системасында нокталарның координатасы (МСК-16)			1984 елгы Бөтендөнья геодезик координаталар системасында нокталарның координаталары (WGS-84)	
№	X	Y	төнъяк киңлек В	көнчыгыш озынлык L
1.	474350,05	1305490,80	55° 46' 35.41"	49° 07' 09.08"
2.	474355,66	1305529,31	55° 46' 35.59"	49° 07' 11.29"
3.	474340,51	1305531,77	55° 46' 35.10"	49° 07' 11.43"
4.	474326,29	1305533,53	55° 46' 34.64"	49° 07' 11.53"
5.	474325,98	1305533,18	55° 46' 34.63"	49° 07' 11.51"
6.	474319,44	1305495,02	55° 46' 34.42"	49° 07' 09.32"

18. Казан шәһәре, Габдулла Тукай урамы, 113 йорт, 113а йорт адресы буенча урнашкан «Братья Крестовникова» фабрика-сәүдә ширкәте бинасы» XIX гасыр уртасы – XX гасыр башы төбәк әһәмиятендәге мәдәни мирас объекты территориясе чикләренәң картасы (схемасы).



Условные обозначения:

- объект культурного наследия
- территория объекта культурного наследия

Мәдәни мирас объектының топографик планы

Казан шәһәре, Габдулла Тукай урамы, 113 йорт, 113а йорт адресы буенча урнашкан «Братья Крестовникова» фабрика-сәүдә ширкәте бинасы» XIX гасыр уртасы –XX гасыр башы төбәк әһәмиятендәге мәдәни мирас объекты территориясе чикләренә **картографик тасвирламасы**

Төбәк әһәмиятгә мәдәни мирас объекты территориясе чиге түбәндәгечә уза:

**көнъяк-көнбатыш өлеш:** Г.Тукай урамы буйлап жир кишәрлегенә алгы чиге буйлап Эсперанто урамы белән кисешкәнгә кадәр (7-6-5-4 борылыш нокталары);

**төнъяк-көнбатыш өлеш:** Тукай урамынан алып жир кишәрлегенә ян чиге буйлап Түбән Кабан күле буена кадәр (7-8-9-10-11-12-13-14-15 борылыш нокталары);

**төнъяк-көнчыгыш өлеш:** Түбән Кабан күле яры буйлап жир кишәрлегенә алгы чиге буйлап Эсперанто урамы белән кисешкәнгә кадәр (15-16-17-18-19 борылыш нокталары);

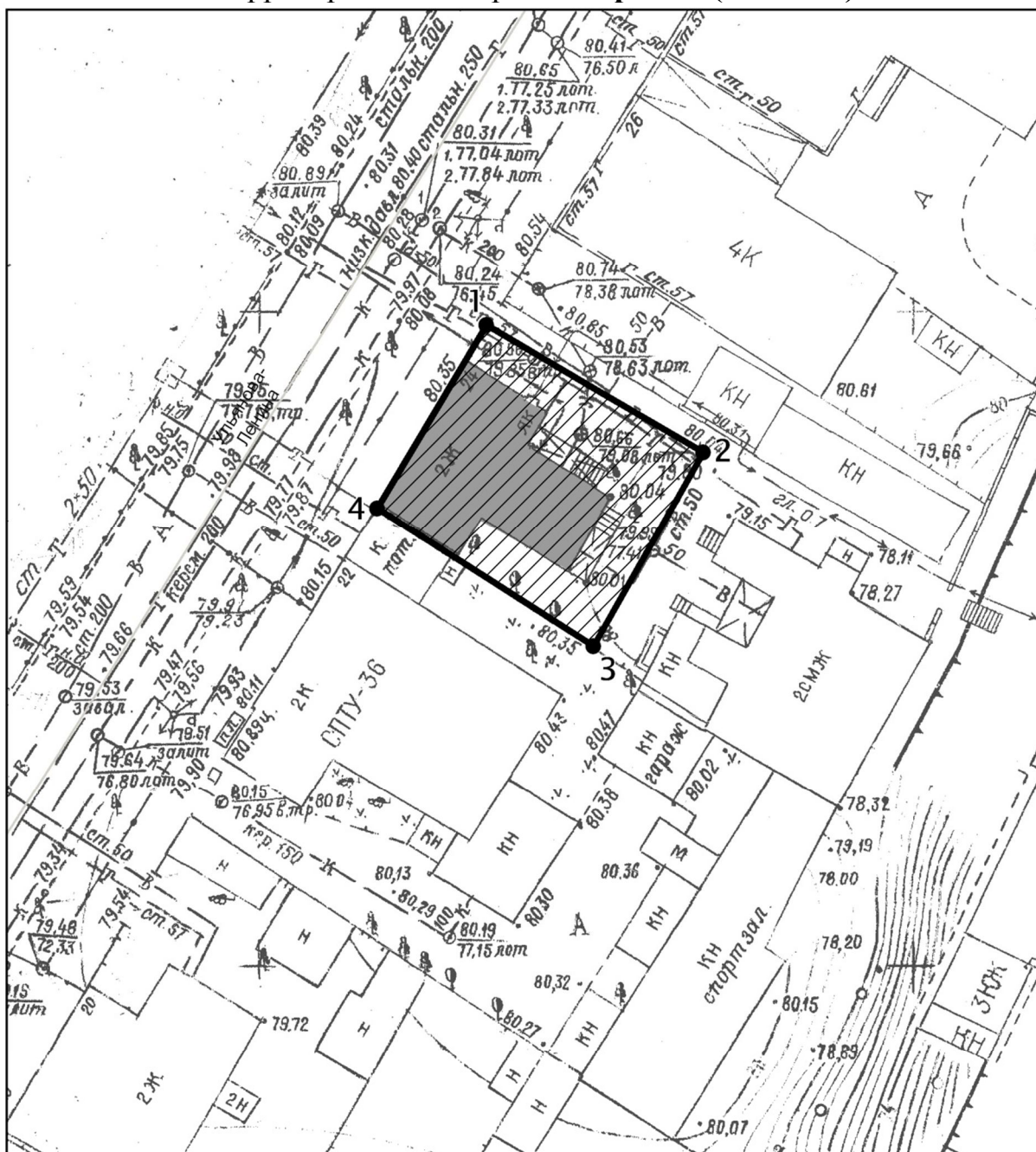
**көнъяк-көнчыгыш өлеш:** Эсперанто урамы буйлап Г.Тукай урамы һәм Түбән Кабан күле яр буе белән кисешкәнгә кадәр, жир кишәрлегенә алгы чиге буйлап (4-3-2-1-19 борылыш нокталары).

Казан шәһәре, Габдулла Тукай урамы, 113 йорт, 113а йорт адресы буенча урнашкан «Братья Крестовникова» фабрика-сәүдә ширкәте бинасы» XIX гасыр уртасы –XX гасыр башы төбәк әһәмиятендәге мәдәни мирас объекты территориясе чикләренә **борылыш нокталары таблицасы**

Жирле координаталар системасында нокталарның координатасы (МСК-16)			1984 елгы Бөтендөнья геодезик координаталар системасында нокталарның координаталары (WGS-84)	
№	X	Y	төнъяк киңлек В	көнчыгыш озынлык L
1.	473366,20	1305929,28	55° 46' 03.58"	49° 07' 34.16"
2.	473365,56	1305909,76	55° 46' 03.56"	49° 07' 33.04"
3.	473370,80	1305896,50	55° 46' 03.73"	49° 07' 32.28"
4.	473373,26	1305885,34	55° 46' 03.81"	49° 07' 31.64"
5.	473399,52	1305869,96	55° 46' 04.66"	49° 07' 30.76"
6.	473401,69	1305873,27	55° 46' 04.73"	49° 07' 30.95"
7.	473469,99	1305833,25	55° 46' 06.94"	49° 07' 28.66"
8.	473479,78	1305851,02	55° 46' 07.25"	49° 07' 29.68"
9.	473478,06	1305851,72	55° 46' 07.20"	49° 07' 29.72"
10.	473478,99	1305857,65	55° 46' 07.23"	49° 07' 30.06"
11.	473472,19	1305861,32	55° 46' 07.01"	49° 07' 30.27"
12.	473475,29	1305867,24	55° 46' 07.11"	49° 07' 30.61"
13.	473478,08	1305868,98	55° 46' 07.20"	49° 07' 30.71"
14.	473487,69	1305889,20	55° 46' 07.51"	49° 07' 31.87"

15.	473493,59	1305902,61	55° 46' 07.70"	49° 07' 32.64"
16.	473466,39	1305915,03	55° 46' 06.82"	49° 07' 33.35"
17.	473402,71	1305943,36	55° 46' 04.76"	49° 07' 34.97"
18.	473404,26	1305945,80	55° 46' 04.81"	49° 07' 35.11"
19.	473383,87	1305956,28	55° 46' 04.15"	49° 07' 35.71"

19. Казан шәһәре, Ульянов-Ленин ур., 24 йорт адресы буенча урнашкан «1887 елда Ленин В.И яшәгән йорт» 1887 ел, төбәк әһәмиятендәге мәдәни мирас объекты территориясе чикләренәң картасы (схемасы)



Условные обозначения:

- объект культурного наследия
- территория объекта культурного наследия

Мәдәни мирас объектының топографик планы



Казан шәһәре, Ульянов-Ленин ур., 24 йорт адресы буенча урнашкан «1887 елда Ленин В.И яшәгән йорт» 1887 ел, төбәк әһәмиятендәге мәдәни мирас объекты территориясе чикләренә **картографик тасвирламасы**

Төбәк әһәмияттәге мәдәни мирас объекты территориясе чиге түбәндәгечә уза:

**көнъяк-көнбатыш өлеш:** Ульянов-Ленин урамыннан жир кишәрлегенә ян чиге буйлап (4-3 борылыш нокталары);

**төнъяк-көнбатыш өлеш:** Ульянов-Ленин урамы буйлап жир кишәрлегенә алгы чиге буйлап кызыл линия буйлап (4-1 борылыш нокталары);

**төнъяк-көнчыгыш өлеш:** Ульянов-Ленин урамыннан жир кишәрлегенә ян чиге буйлап (1-2 борылыш нокталары);

**көнъяк-көнчыгыш өлеш:** жир биләмәсенә квартал эчендәгә чиге буйлап (3-2 борылыш нокталары).

Казан шәһәре, Ульянов-Ленин ур., 24 йорт адресы буенча урнашкан «1887 елда Ленин В.И яшәгән йорт» 1887 ел, төбәк әһәмиятендәге мәдәни мирас объекты территориясе чикләренә **борылыш нокталары таблицасы**

Жирле координаталар системасында нокталарның координатасы (МСК-16)			1984 елгы Бөтендөнья геодезик координаталар системасында нокталарның координаталары (WGS-84)	
№	X	Y	төнъяк кичлек В	көнчыгыш озынлык L
1.	475253,73	1306403,23	55° 47' 04.59"	49° 08' 01.50"
2.	475275,09	1306416,27	55° 47' 05.28"	49° 08' 02.25"
3.	475262,13	1306437,03	55° 47' 04.86"	49° 08' 03.44"
4.	475260,89	1306436,34	55° 47' 04.82"	49° 08' 03.40"
5.	475253,49	1306449,77	55° 47' 04.58	49° 08' 04.17"
6.	475243,58	1306445,60	55° 47' 04.26	49° 08' 03.93"
7.	475237,08	1306442,12	55° 47' 04.05	49° 08' 03.73"
8.	475230,89	1306438,30	55° 47' 03.85	49° 08' 03.51"
9.	475239,84	1306422,95	55° 47' 04.14	49° 08' 02.63"
10.	475240,77	1306423,47	55° 47' 04.17	49° 08' 02.66"

Татарстан Республикасы  
мәдәни мирас объектларын  
саклау комитетының  
«13»11.2019 №150-П  
боерыгына 2\_нче кушымта

Региональ әһәмияттәге мәдәни мирас объектлары  
территориясенән файдалану режимы:

1. «Сәнәгатьче утары», 1915 ел, түбәндәге адрес буенча урнашкан: Казан шәһәре, Бутлеров ур., 14 й.
2. «1910-1943 елларда химик Богородский Алексей Яковлевич яшәгән йорт. 1941-1942 елларда биредә эвакуациядә булган Бөек Ватан сугышы елларында партия һәм дәүләт эшлеклесе, әдәбият белгече Бонч-Бруевич Владимир Дмитриевич, геолог Белянкин Дмитрий Степанович, химик Пшеницын Николай Константинович һ.б. яшәгән», 1910-1943 еллар, 1941-1942 еллар, түбәндәге адрес буенча урнашкан: Казан шәһәре, Волков урамы, 42 й.
3. «Чемезов йорты», 1798 ел, түбәндәге адрес буенча урнашкан: Казан шәһәре, Катанов тыкрыгы, 1 йорт (Мәктәп тыкрыгы, 1 йорт).
4. «Акчурин йорты», XIX гасырның беренче яртысы, түбәндәге адрес буенча урнашкан: Казан шәһәре, Кремль урамы, 15/25 йорт.
5. «Сәүдәгәр Чернояров йорты флигеле», 1901 ел, түбәндәге адрес буенча урнашкан: Казан шәһәре, Кремль урамы, 21а йорт
6. «Помор килешүе иҗтимагый молельнясы», XVIII гасыр ахыры, XIX гасырның беренче яртысы, түбәндәге адрес буенча урнашкан: Казан шәһәре, Мартын Межлаук ур., 28 й.
7. «Шогинаның туку фабрикасы цехы», XIX гасырның беренче яртысы, түбәндәге адрес буенча урнашкан: Казан ш., Мартын Межлаук ур., 28 й.
8. «Удель ведомствосы», 1909 ел, түбәндәге адрес буенча урнашкан: Казан шәһәре, Мөштәри ур., 9 й.
9. «Дворян жир банкының Казан бүлеге», 1914 ел, түбәндәге адрес буенча урнашкан: Казан шәһәре, Мөштәри ур., 11/40
10. «Оконишников йорты», XX гасыр башы, түбәндәге адрес буенча урнашкан: Казан шәһәре, Мөштәри ур., д.
11. «З.Б.Усманов - Б.Ф.Х.Апанаева йорты», 1853 ел, түбәндәге адрес буенча урнашкан: Казан шәһәре, Каюм Насыри ур., 40 й.
12. «В.О. Бердников - Максуди С.Н. йорты», 1913 - 1918 еллар, ул түбәндәге адрес буенча урнашкан: Казан шәһәре, Островский ур., 14 й.
13. «1928 елдан 1942 елга кадәр татар әдәбияты классигы язучы Шәриф Камал яшәгән йорт», 1928 - 1942 еллар, Казан шәһәре, Островский урамы, 15 йорт адресы буенча урнашкан.
14. «Тимер юл вокзалы бинасы», 1900 ел, түбәндәге адрес буенча урнашкан: Казан шәһәре, Вокзал яны мәйданы

15.«Перцова Э.П. йорты, 1833 елда анда Александр Сергеевич һәм 1830-1840 елларда Щепкин Михаил Семенович була, 1833 ел, 1830-1840 еллар, түбәндәге адрес буенча урнашкан: Казан шәһәре, Профсоюзная ур., 23 й.

16.«В.А. Сбоев - И.Г. Стадлер йорты», 1850 ел, түбәндәге адрес буенча урнашкан: Казан шәһәре, Пушкин ур., 42 й.

17.«Апанаевлар йорты», XVIII гасыр адресы буенча урнашкан: Казан шәһәреСафьян ур., 5 й.

18.«Бертуган Крестовниковлар» фабрика-сәүдә ширкәте бинасы, XIX гасыр уртасы - XX гасыр башы, түбәндәге адрес буенча урнашкан: Казан шәһәре, Габдулла Тукай ур., 113 й.

19. 1887 елда Ленин В.И. Ленин яшәгән йорт, 1887 ел, түбәндәге адрес буенча урнашкан: Казан шәһәре, Ульянов-Ленин ур., 24 й.

Күрсәтелгән төбәк әһәмияттәге мэдәни мирас объектлары территориясе чикләрендә түбәндәгеләр **рөхсәт ителә**:

- мэдәни мирас объектының физик сакланышын тәмин итүгә юнәлдерелгән мэдәни мирас объектын саклап калу эшләрен башкару, шул исәптән консервацияләү, ремонтлау, реставрацияләү, заманча файдалануга яраклаштыру;

- мэдәни мирас объектының сакланышын тәмин итү таләпләренә каршы килмәгән һәм мэдәни мирас объектының заманча шартларда эшләвен тәмин итәргә мөмкинлек бирә торган хужалык эшчәнлеген алып бару;

- мэдәни мирас объектларыннан сак предметы булган үзенчәлекләрен үзгәртмичә, функциональ файдалануның төрләре нигезендә заманча файдалану өчен файдалану һәм аларны урнаштыру;

- «Россия Федерациясе халыкларының мэдәни мирас объектлары (тарихи һәм мэдәни ядкаръләре) турында» 2002 елның 25 июнендәге 73-ФЗ номерлы Федераль закон таләпләрен исәпкә алып, мэдәни мирас объектының бөтенлеген бозучы корылмаларны һәм объектларны жимерү;

- гамәлдәге инженерлык инфраструктурасы объектларын (тышкы су белән тәмин итү, канализация, жылылык белән тәмин итү, газ, электр белән тәмин итү, телефонлаштыру һ.б.) капитал ремонтлау, шулай ук башкарыла торган эшләр (шул исәптән динамик йогынты) мэдәни мирас объектына йогынты ясамау шарты белән инженерлык инфраструктурасының яңа объектларын жир асты юлы белән салу;

- мэдәни мирас объектын саклап калуга, алардан файдалануга һәм аларны популярлаштыруга юнәлтелгән территорияне төзекләндерү:

- мәйданчыкларны, алымнарны һәм машина юлларын түшәүдә традицион материаллар (кирпеч, таш, гранит һәм башка табигый материаллар, шулай ук табигый материалларны имитацияләүче материаллар) куллану;

- тарихи мохит элементлары характеристикаларына җавап бирә торган аерым урнаштырылган яктырту җиһазларын куллану;

- яшелләндерү: кисүне санлаштыра торган кыйммәтле агач токымнарын саклап калу, яшелләндерүнең яңа элементларын утырту;

- тарихи-шәһәр төзелеше мохитен саклап калу, мемориаль һәм архитектура-ансамбль мөнәсәбәтендә югалган тарихи элементларны (Россия Федерациясе халыкларының мэдәни мирас объектлары (тарих һәм мэдәният ядкаръләре)

турында» 2002 елның 25 июнендәге 73-ФЗ номерлы Федераль закон таләпләрен исәпкә алып, аларны торгызу өчен кирәкле житәрлек фәнни мәгълүматлар булганда) торгызу;

- мэдәни мирас объектынның төп фасадында мәгълүмати язмалар һәм билгеләр урнаштыру беренче каттан да югары түгел;

- эшчәнлек профиле турында мәгълүматны кулланучылар игътибарына житкерү өчен билгеләнгән тышкы реклама чараларын урнаштыру, оешманың фирма атамасы, аның урнашкан урыны (адресы) һәм эш режимы, индивидуаль эшкуарны дәүләт теркәве турында һәм аны теркәгән органның исеме законнар нигезендә. Тышкы реклама чараларының биекlege фриз биекlegenнән 2/3 дән артмаска тиеш, катлар тәрәзәләре арасында теге яки бу конструкцияне урнаштыру регламентлана торган урын;

Арка тәрәзәләре булганда, катлар тәрәзәләре арасында урнашкан конструкцияләрнең биекlege  $\frac{1}{2}$  ка кадәр кими. Мәгълүмати конструкцияләрнең киңlege, декоратив-сәнгать панноларынан тыш, теге яки бу конструкцияне урнаштыру регламентлана торган простенка киңlegenнән 2/3 дән артмаска тиеш.

Югарыда атап үтелгән барлык эшләр мэдәни мирас объектларын саклау эшләрен башкаруга мэдәни мирас объектларын саклауның вәкаләтле органы тарафыннан бирелгән язмача рөхсәт нигезендә, мэдәни мирас объектларын саклауның вәкаләтле органы белән килештерелгән мэдәни мирас объектларын саклау буенча проект документациясен әзерләү һәм эшләр башкару йөкләмәсе, шулай ук дәүләт тарихи-мэдәни экспертизасының уңай бәяләмәсе булган проект документациясе нигезендә һәм күрсәтелгән эшләрне башкаруны тиешле мэдәни мирас объектларын саклауның тиешле органы тарафыннан тикшереп тору шарты белән башкарыла.

Күрсәтелгән төбәк әһәмияттәге мэдәни мирас объектлары территориясе чикләрендә түбәндәгеләр **тыела:**

- мэдәни мирас объектын яисә аның аерым элементларын саклап калу эшләреннән, шулай ук «Россия Федерациясе халыкларының мэдәни мирас объектлары (тарихи һәм мэдәни ядкарьләре) турында» 2002 елның 25 июнендәге 73-ФЗ номерлы Федераль закон таләпләрен исәпкә алып, мэдәни мирас объектынның тарихи-шәһәр төзелеше мохитен саклап калу эшләреннән тыш, жир, төзелеш, мелиоратив һәм башка эшләр башкару;

- капитал төзелеш объектларын төзү һәм һәйкәл территориясендә булган капитал төзелеш объектларының күләм-киңлек характеристикаларын арттыру, шулай ук жир төзелеше эшләрен, жир, төзелеш, хужалык эшләрен проектлау, үткәрү һәм мэдәни мирас объектын һәм аның саклау предметын саклап калуга һәм жайлаштыруга бәйле булмаган башка эшләр; шулай ук жир төзелеше, төзелеш, хужалык эшләре һәм башка эшләр башкару;

- кондиционерларның мэдәни мирас объектынның фасадларында һәм түбәсендә, эре габаритлы антенналар һәм инженерлык жиһазларының башка элементларын урнаштыру;

- тышкы реклама чараларын урнаштыру;

- жир өсте ысулы белән инженерлык инфраструктурасы объектларын (тышкы су белән тээмин итү, канализация, жылылык белән тээмин итү, газ белән тээмин итү, электр белән тээмин итү, телефонлаштыру һ.б.) үткәрү;

- киосклар, павильоннар, лапаслар, кече архитектур формалар урнаштыру, югалганнарны торгызудан тыш;

- динамик йөкләнеш тудыручы технологияләрне (басым ясау, матбугат, чүкеч һ.б. кебек машиналарны куллану, бәрмә хәрәкәтнең кривошипно-шатунлы механизмнарын, чүкечләрне һәм башка механизмнарын куллану, мэдәни мирас объектына һәм аның әйләнә-тирәсендәге төзелешкә берьюлы синхрон яисә асинхрон приводлы күп санда машиналар куллану) куллану.

- мэдәни мирас объекты территориясен теләсә кайсы төрдәге һәм формадагы төзелеш, көнкүреш калдыклары белән чүпләү;

- Санитар кисүләрдән тыш, агачларның кыйммәтле токымнарын кисү.