



ПРИКАЗ

2019.11.13

БОЕРЫК

№

149-П

Казан шәһәрндә урнашкан
жирле (муниципаль)
әһәмияттәге мәдәни мирас
объектларының
территорияләре чикләрен
раслау турында

2002 елның 25 июнндәге 73-ФЗ номерлы «Россия Федерациясе халыкларының мәдәни мирас объектлары (тарихи һәм мәдәни ядкярләр) турында»гы федераль закон, 2005 елның 1 апрелндәге 60-ТРЗ номерлы «Татарстан Республикасында мәдәни мирас объектлары турында» Татарстан Республикасы Законы нигезендә, федераль әһәмияттәге мәдәни мирас объектларын һәм, аерым жайга салу объектлары буларак, аларның территорияләрен саклау һәм дәүләт тарафыннан саклау максатларында, **боерам:**

1. Казан шәһәре территориясендә урнашкан жирле (муниципаль) әһәмияттәге мәдәни мирас объектлары территорияләре чикләрен элегә боерыкка 1 нче кушымта нигезендә расларга.

2. Казан шәһәре территориясендә урнашкан жирле (муниципаль) әһәмияттәге мәдәни мирас объектлары территорияләреннән файдалану режимын элегә боерыкка 2 нче кушымта нигезендә расларга.

3. Боерыкның үтәлешен тикшереп торуну үз өстемдә калдырам.

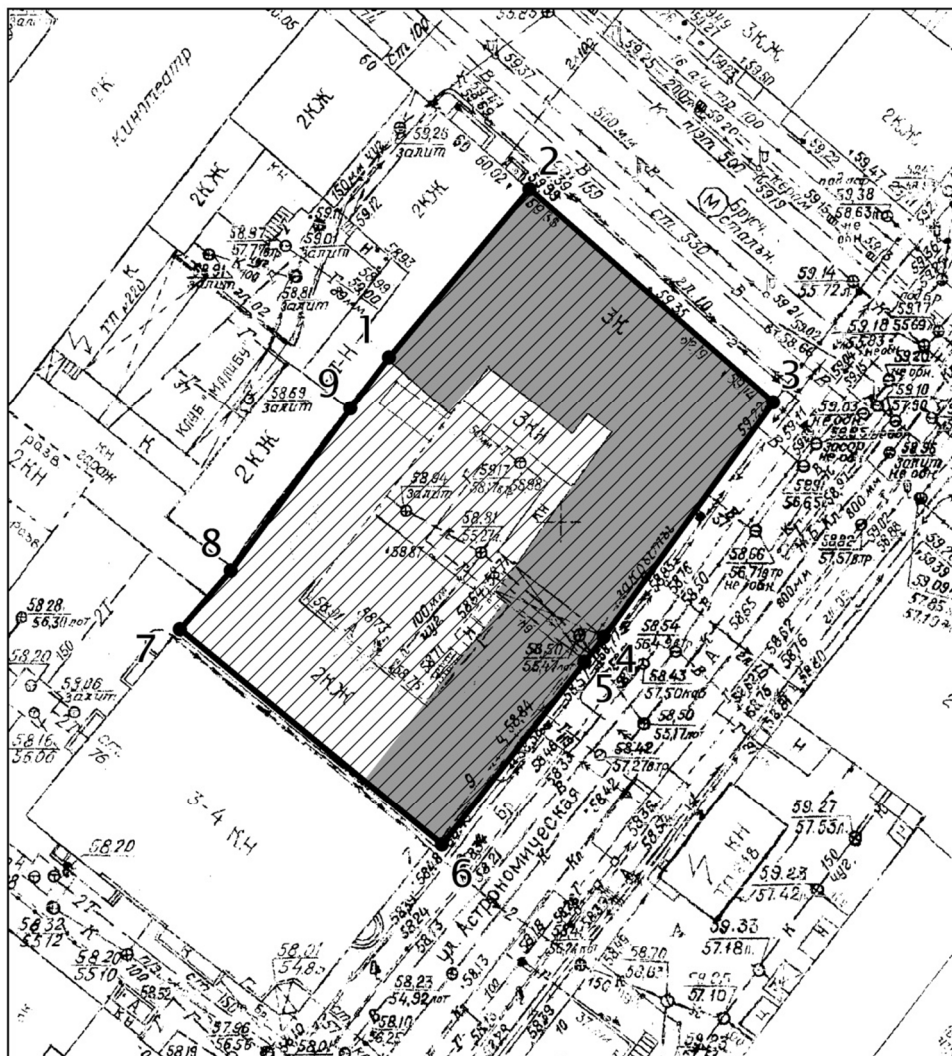
Рәис

И.Н.Гуцин

Татарстан Республикасы мәдәни
мирас объектларын саклау
КОМИТЕТЫНЫҢ
«13»11.2019 № 149-П
боерыгына 1_нче кушымта

Казан шәһәрәндә урнашкан жирле (муниципаль) әһәмияттәге мәдәни мирас объектларының территорияләре **ЧИКЛӘРЕ**

1. Казан шәһәрә, Бауман урамы, 62/9 йорт, литер 1, 10 адресы буенча урнашкан “В.Е. һәм В.Б.Смолиннар йорты” жирле (муниципаль) әһәмияттәге мәдәни мирас объекты территориясе чикләре **картасы (схемасы)**



Условные обозначения:

- объект культурного наследия
- территория объекта культурного наследия

Мәдәни мирас объектынның топографик планы

2. Казан шәһәре, Бауман урамы, 62/9 йорт, литер 1, 10 адресы буенча урнашкан “В.Е. һәм В.Б.Смолиннар йорты” жирле (муниципаль) эһәмияттәге мәдәни мирас объекты территориясе чикләре **картографик тасвирламасы**

Жирле (муниципаль) эһәмияттәге мәдәни мирас объекты территориясе чиге түбәндәгечә уза:

көнъяк-көнбатыш өлеш: Астрономия урамыннан, жир кишәрлегенәң ян чиге буйлап (6-7 борылыш нокталары);

төнъяк-көнбатыш өлеш: Бауман урамыннан жир кишәрлегенәң ян чиге буйлап (2-1-9-8-7 борылыш нокталары);

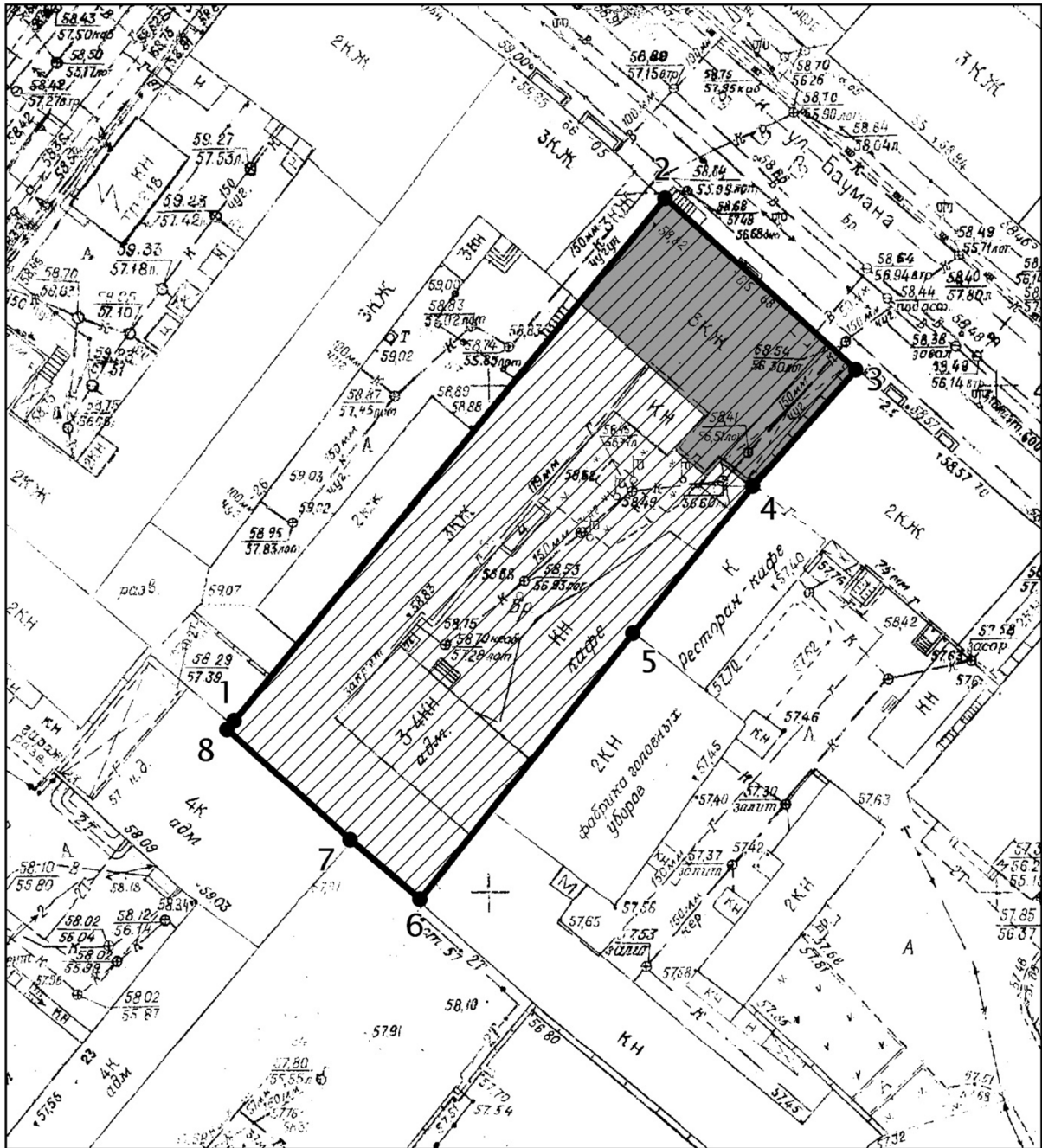
төнъяк-көнчыгыш өлеш: Бауман урамы буйлап Астрономия урамы белән кисешкәнгә кадәр, кызыл сызык буенча, жир кишәрлегенәң алгы чиге буйлап (2-3 борылыш нокталары);

көнъяк-көнчыгыш өлеш: Астрономия урамы буйлап Бауман урамы белән кисешкәнгә кадәр, кызыл линия буенча, жир кишәрлегенәң алгы чиге буйлап (6-5-4-3 борылыш нокталары).

3. Казан шәһәре, Бауман урамы, 62/9 йорт, литер 1, 10 адресы буенча урнашкан “В.Е. һәм В.Б.Смолиннар йорты” жирле (муниципаль) эһәмияттәге мәдәни мирас объекты территориясе чикләренәң борылыш нокталары таблицасы

Жирле координаталар системасында нокталарның координатасы (МСК-16)			1984 елгы Бөтендөнъя геодезик координаталар системасында нокталарның координаталары (WGS-84)	
№	X	Y	төнъяк киңлек В	көнчыгыш озынлык L
1.	475832,44	1305278,12	55° 47' 23.35"	49° 06' 56.98"
2.	475847,61	1305290,65	55° 47' 23.84"	49° 06' 57.70"
3.	475828,46	1305312,80	55° 47' 23.22"	49° 06' 58.97"
4.	475807,10	1305297,49	55° 47' 22.53"	49° 06' 58.09"
5.	475804,94	1305295,75	55° 47' 22.46"	49° 06' 57.99"
6.	475788,22	1305282,88	55° 47' 21.92"	49° 06' 57.25"
7.	475807,99	1305259,15	55° 47' 22.56"	49° 06' 55.89"
8.	475813,25	1305263,85	55° 47' 22.73"	49° 06' 56.16"
9.	475827,80	1305274,64	55° 47' 23.20"	49° 06' 56.78"

4. Казан шәһәре, Бауман урамы, 68 нче йорт адресы буенча урнашкан «В.К.Каретников йорты» жирле (муниципаль) эһәмияттәге мәдәни мирас объекты территориясе чикләренәң картасы (схемасы)



Условные обозначения:

- объект культурного наследия
- территория объекта культурного наследия

Мәдәни мирас объектынң топографик планы

Казан шәһәре, Бауман урамы, 68 нче йорт адресы буенча урнашкан
«В.К.Каретников йорты» жирле (муниципаль) эһәмияттәге мәдәни мирас
объекты территориясе чикләренең **картографик тасвирламасы**

Жирле (муниципаль) эһәмияттәге мәдәни мирас объекты территориясе чиге түбәндәгечә уза:

көнъяк-көнбатыш өлеш: жир кишәрлегенең квартал эчендәге чиге буйлап (1-8-7-6 борылыш нокталары);

төнъяк-көнбатыш өлеш: Бауман урамыннан, жир кишәрлегенең ян чиге буйлап (2-1 борылыш нокталары);

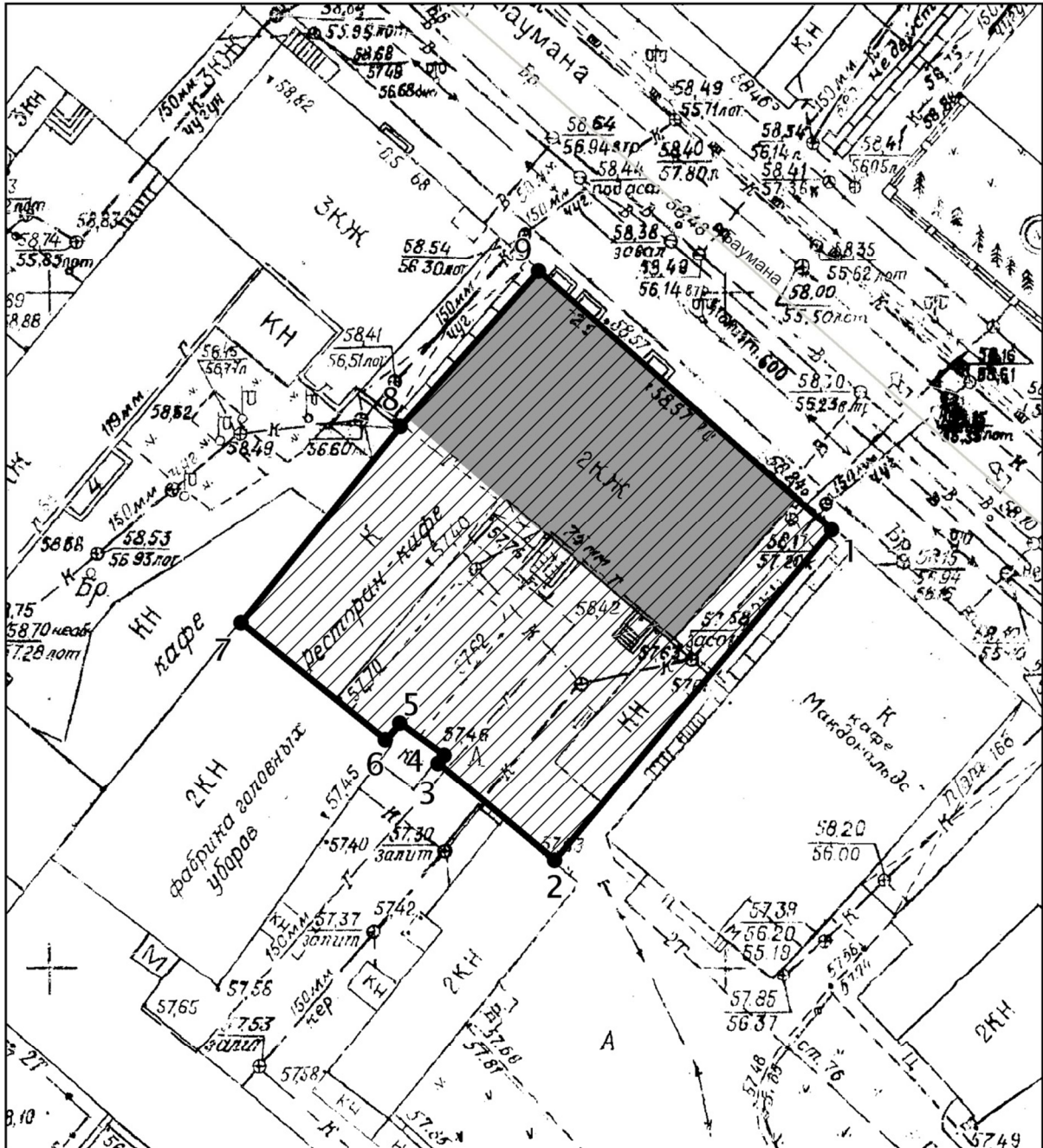
төнъяк-көнчыгыш өлеш: Бауман урамы буйлап, кызыл линия буенча, жир кишәрлегенең алгы чиге буйлап (2-3 борылыш нокталары);

көнъяк-көнчыгыш өлеш: Бауман урамыннан, жир биләмәсенең ян чиге буйлап (3-4-5-6 борылыш нокталары).

Казан шәһәре, Бауман урамы, 68 нче йорт адресы буенча урнашкан
«В.К.Каретников йорты» жирле (муниципаль) эһәмияттәге мәдәни мирас
объекты территориясе чикләренең **борылыш нокталары таблицасы**

Жирле координаталар системасында нокталарның координатасы (МСК-16)			1984 елгы Бөтендөнья геодезик координаталар системасында нокталарның координаталары (WGS-84)	
№	X	Y	төнъяк киңлек В	көнчыгыш озынлык L
1.	475734,45	1305318,66	55° 47' 20.18"	49° 06' 59.30"
2.	475786,15	1305360,94	55° 47' 21.85"	49° 07' 01.73"
3.	475769,16	1305379,78	55° 47' 21.30'	49° 07' 02.81"
4.	475757,71	1305369,69	55° 47' 20.93"	49° 07' 02.23"
5.	475743,16	1305357,86	55° 47' 20.46"	49° 07' 01.55"
6.	475716,84	1305336,98	55° 47' 19.61"	49° 07' 00.35"
7.	475722,71	1305330,00	55° 47' 19.80"	49° 06' 59.95"
8.	475733,52	1305317,97	55° 47' 20.15"	49° 06' 59.26"

4. Казан шәһәре, Бауман урамы, 70 йорт адресы буенча урнашкан «П.В. Каретников йорты», 1866 ел, XX гасыр башы жирле (муниципаль) эһәмияттәге мәдәни мирас объекты территориясе чикләренәң картасы (схемасы)



Условные обозначения:

- объект культурного наследия
- территория объекта культурного наследия

Мәдәни мирас объектының топографик планы

5. Казан шәһәре, Бауман урамы, 70 йорт адресы буенча урнашкан «П.В. Каретников йорты», 1866 ел, XX гасыр башы жирле (муниципаль) эһәмияттәге мәдәни мирас объекты территориясе чикләренәң **картографик тасвирламасы**

Жирле (муниципаль) эһәмияттәге мәдәни мирас объекты территориясе чиге түбәндәгечә уза:

көнъяк-көнбатыш өлеш: жир кишәрлегенәң квартал эчендәге чиге буйлап (2-3-4-5-6-7 борылыш нокталары);

төнъяк-көнбатыш өлеш: Бауман урамыннан, жир кишәрлегенәң ян чиге буйлап (9-8-7 борылыш нокталары);

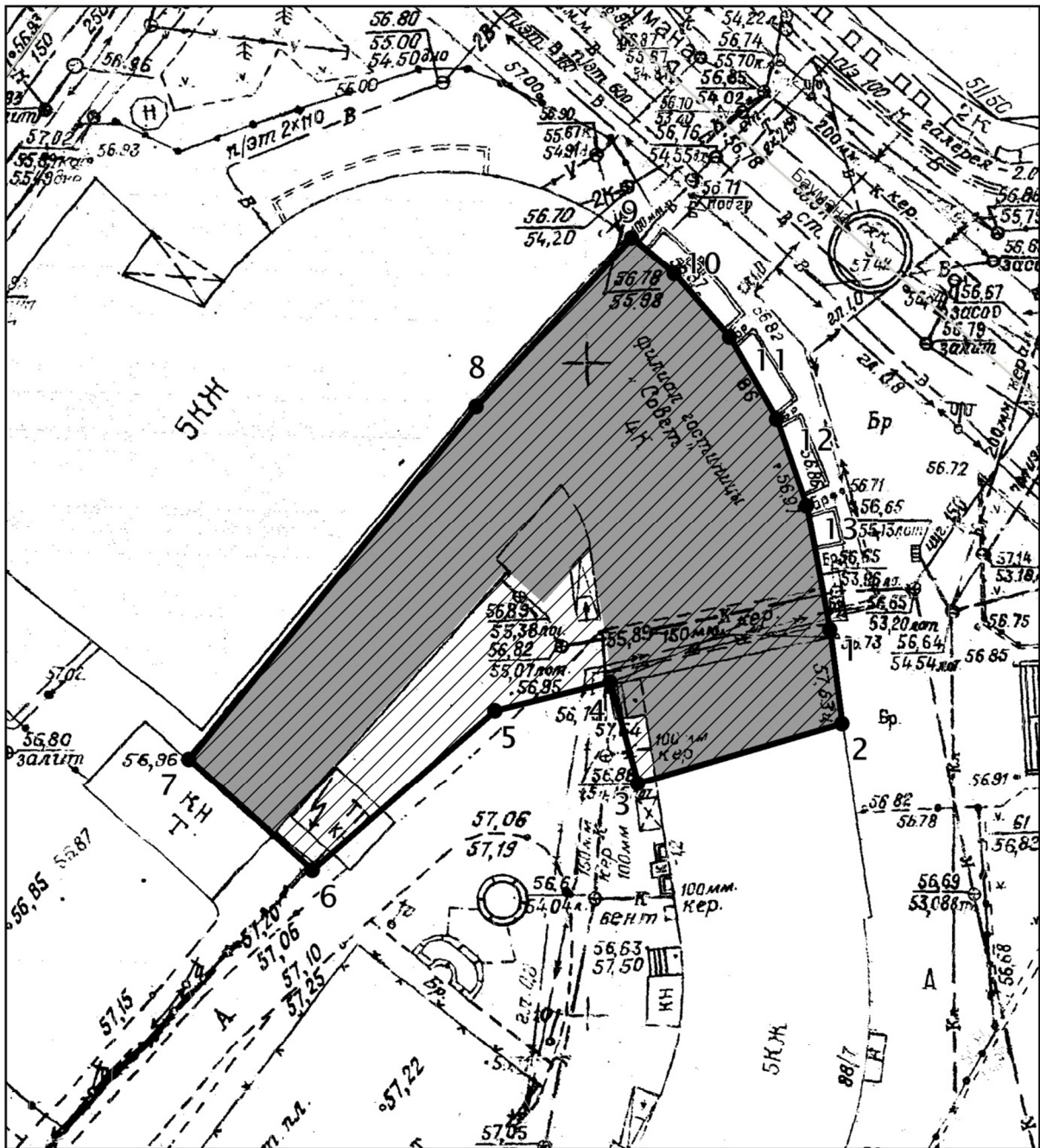
төнъяк-көнчыгыш өлеш: Бауман урамы буйлап, кызыл линия буенча, жир кишәрлегенәң алгы чиге буйлап (9-1 борылыш нокталары);

көнъяк-көнчыгыш өлеш: Бауман урамыннан, жир биләмәсенәң ян чиге буйлап (1-2 борылыш нокталары).

6. Казан шәһәре, Бауман урамы, 70 йорт адресы буенча урнашкан «П.В. Каретников йорты», 1866 ел, XX гасыр башы жирле (муниципаль) эһәмияттәге мәдәни мирас объекты территориясе чикләренәң **борылыш нокталары таблицасы**

Жирле координаталар системасында нокталарның координатасы (МСК-16)			1984 елгы Бөтендөнъя геодезик координаталар системасында нокталарның координаталары (WGS-84)	
№	X	Y	төнъяк киңлек В	көнчыгыш озынлык L
1.	475750,01	1305401,59	55° 47' 20.68"	49° 07' 04.06"
2.	475725,56	1305381,06	55° 47' 19.89"	49° 07' 02.88"
3.	475732,66	1305372,34	55° 47' 20.12"	49° 07' 02.38"
4.	475733,28	1305372,86	55° 47' 20.14"	49° 07' 02.41"
5.	475735,75	1305369,54	55° 47' 20.22"	49° 07' 02.22"
6.	475734,51	1305368,50	55° 47' 20.18"	49° 07' 02.16"
7.	475743,16	1305357,86	55° 47' 20.46"	49° 07' 01.55"
8.	475757,71	1305369,69	55° 47' 20.93"	49° 07' 02.23"
9.	475769,16	1305379,78	55° 47' 21.30"	49° 07' 02.81"

7. Казан шәһәре, Бауман урамы, 86 йорт адресы буенча урнашкан «Коммерция номерлары» кунакханәсе бинасы», 1906-1907 еллар, жирле (муниципаль) әһәмияттәге мәдәни мирас объекты территориясе чикләренен картасы (схемасы)



Условные обозначения:

- объект культурного наследия
- территория объекта культурного наследия

Мәдәни мирас объектынң топографик планы

8. Казан шәһәре, Бауман урамы, 86 йорт адресы буенча урнашкан «Коммерция номерлары» кунакханәсе бинасы», 1906-1907 еллар, җирле (муниципаль) әһәмияттәге мәдәни мирас объекты территориясе чикләренәң **картографик тасвирламасы**

Җирле (муниципаль) әһәмияттәге мәдәни мирас объекты территориясе чиге түбәндәгечә уза:

көнъяк-көнбатыш өлеш: җир кишәрлегенәң квартал эчендәге чиге буйлап (7-6 борылыш нокталары);

төнъяк-көнбатыш өлеш: Бауман урамынан җир кишәрлегенәң ян чиге буйлап (7-8-9 борылыш нокталары);

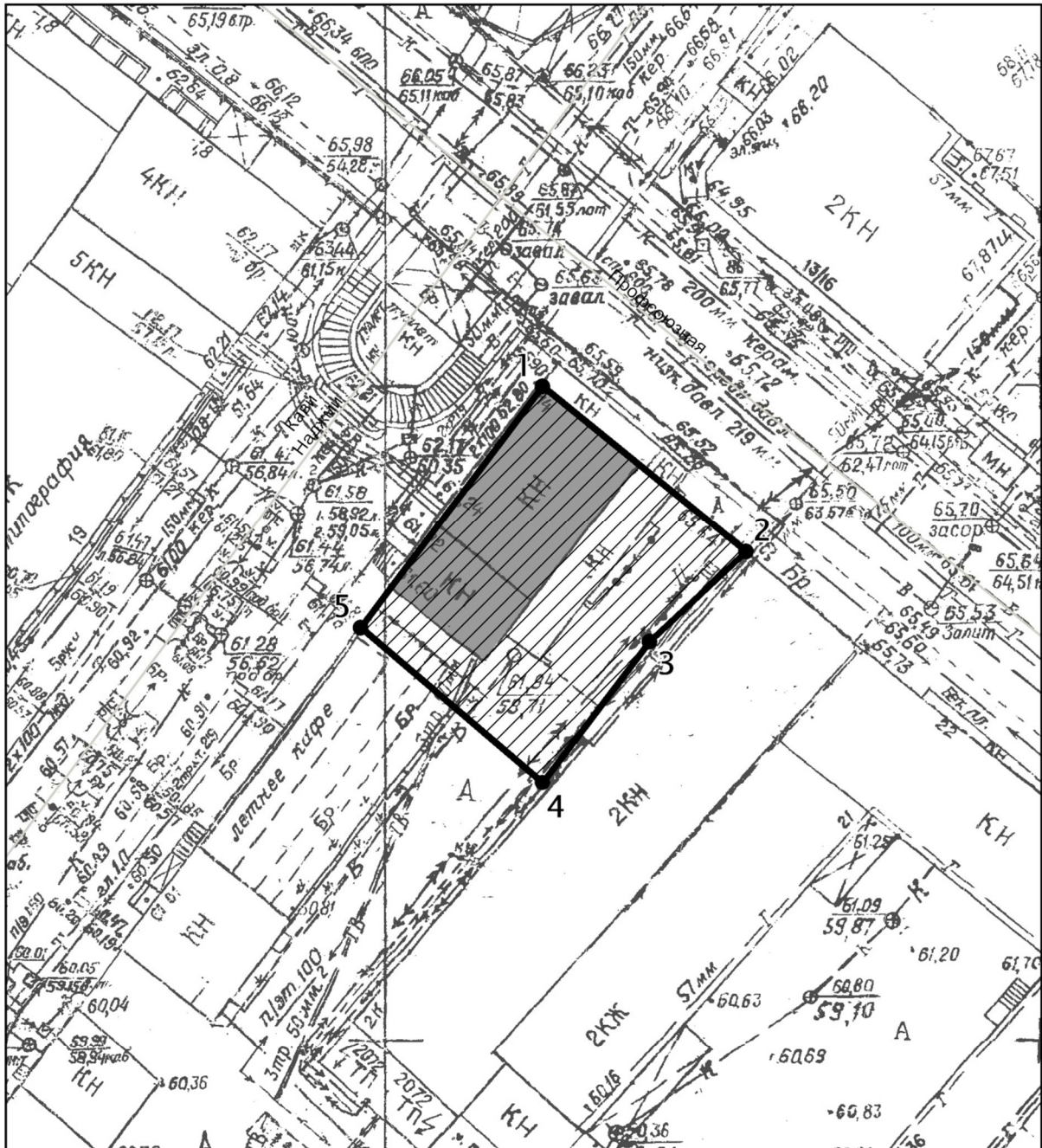
төнъяк-көнчыгыш өлеш: Бауман урамы буйлап, кызыл линия буйлап, алгы чик буйлап (9-10-11-12-13-1-2 борылыш нокталары);

көнъяк-көнчыгыш өлеш: Бауман урамынан җир кишәрлегенәң ян чиге буйлап (2-3 борылыш нокталары).

9. Казан шәһәре, Бауман урамы, 86 йорт адресы буенча урнашкан «Коммерция номерлары» кунакханәсе бинасы», 1906-1907 еллар, җирле (муниципаль) әһәмияттәге мәдәни мирас объекты территориясе чикләренәң **борылыш нокталары таблицасы**

Җирле координаталар системасында нокталарның координатасы (МСК-16)			1984 елгы Бөтендөнъя геодезик координаталар системасында нокталарның координаталары (WGS-84)	
№	X	Y	төнъяк кичлек В	көнчыгыш озынлык L
1.	475547,39	1305612,52	55° 47' 14.12"	49° 07' 16.15"
2.	475543,35	1305595,62	55° 47' 13.99"	49° 07' 15.18"
3.	475541,17	1305586,91	55° 47' 13.92"	49° 07' 14.68"
4.	475528,79	1305572,81	55° 47' 13.52"	49° 07' 13.87"
5.	475537,43	1305563,39	55° 47' 13.80"	49° 07' 13.33"
6.	475564,37	1305585,31	55° 47' 14.67"	49° 07' 14.59"
7.	475577,37	1305597,32	55° 47' 15.09"	49° 07' 15.28"
8.	475574,59	1305600,46	55° 47' 15.00"	49° 07' 15.46"
9.	475569,65	1305604,83	55° 47' 14.84"	49° 07' 15.71"
10.	475563,47	1305608,32	55° 47' 14.64"	49° 07' 15.91"
11.	475556,98	1305610,77	55° 47' 14.43"	49° 07' 16.05"

10. Казан шәһәре, Профсоюз урамы, 18 нче йорт адресы буенча урнашкан «Икмәк базары. Комплекс» XVIII гасыр ахыры-ХІХ гасыр башы, жирле (муниципаль) әһәмияттәгә мәдәни мирас объектлары составына керә торган «Әчү йорты», XVIII гасыр, жирле (муниципаль) әһәмияттәгә мәдәни мирас объектлары территориясе чикләренәң картасы (схемасы)



Условные обозначения:

- объект культурного наследия
- территория объекта культурного наследия

Мәдәни мирас объектларының топографик планы

11. Казан шәһәре, Профсоюз урамы, 18 нче йорт адресы буенча урнашкан «Икмәк базары. Комплекс» XVIII гасыр ахыры-ХІХ гасыр башы, жирле (муниципаль) әһәмияттәге мәдәни мирас объекты составына керә торган «Эчү йорты», XVIII гасыр, жирле (муниципаль) әһәмияттәге мәдәни мирас объекты территориясе чикләренәң **картографик тасвирламасы**

Жирле (муниципаль) әһәмияттәге мәдәни мирас объекты территориясе чиге түбәндәгечә уза:

көнъяк-көнбатыш өлеш: К.Наджми урамыннан жир кишәрлегенәң ян чиге буйлап (5-4 борылыш нокталары);

төнъяк-көнбатыш өлеш: К.Наджми урамы буйлап Профсоюз урамы белән кисешкәңгә кадәр, кызыл сызык буенча, жир кишәрлегенәң алгы чиге буйлап (5-1 борылыш нокталары);

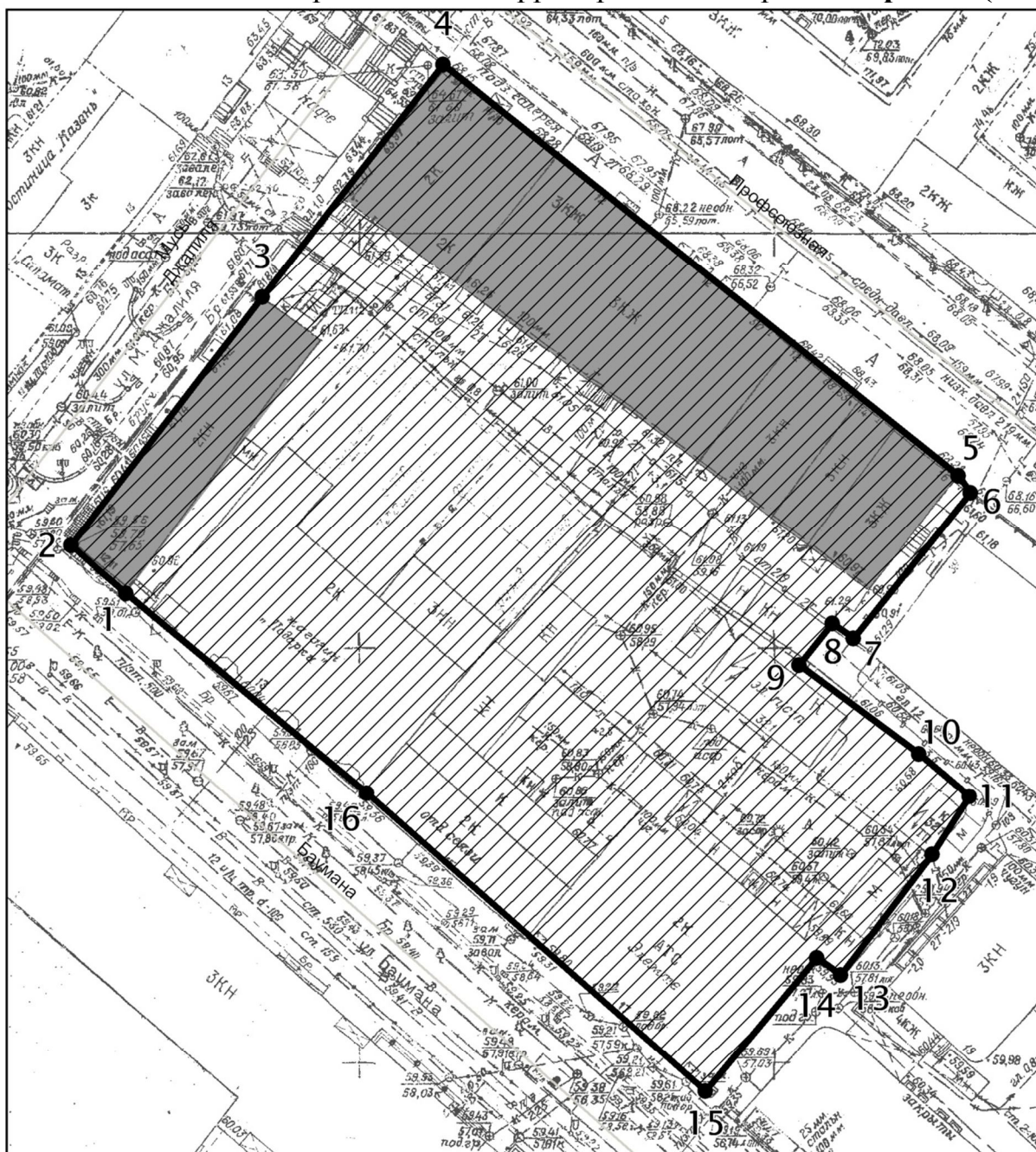
төнъяк-көнчыгыш өлеш: һөнәр берлеге урамы буйлап жир кишәрлегенәң алгы чиге буйлап (2-1 борылыш нокталары) К.Наджми урамы белән кисешкәңгә кадәр;

көнъяк-көнчыгыш өлеш: К.Наджми урамыннан жир участогының ян чиге буйлап (2-4 борылыш нокталары).

Казан шәһәре, Профсоюз урамы, 18 нче йорт адресы буенча урнашкан «Икмәк базары. Комплекс» XVIII гасыр ахыры-ХІХ гасыр башы, жирле (муниципаль) әһәмияттәге мәдәни мирас объекты составына керә торган «Эчү йорты», XVIII гасыр, жирле (муниципаль) әһәмияттәге мәдәни мирас объекты территориясе чикләренәң **борылыш нокталары таблицасы**

Жирле координаталар системасында нокталарның координатасы (МСК-16)			1984 елгы Бөтендөнья геодезик координаталар системасында нокталарның координаталары (WGS-84)	
№	X	Y	төнъяк киңлек В	көнчыгыш озынлык L
1.	476017,36	1305255,42	55° 47' 29.33"	49° 06' 55.69"
2.	476004,70	1305270,94	55° 47' 28.92"	49° 06' 56.58"
3.	475997,88	1305263,63	55° 47' 28.70"	49° 06' 56.16"
4.	475987,05	1305255,46	55° 47' 28.35"	49° 06' 55.69"
5.	475999,10	1305241,50	55° 47' 28.74"	49° 06' 54.89"

12. Казан шәһәре, Бауман урамы/Профсоюз урамы адресы буенча урнашкан «Икмәк базары. Комплекс» XIX гасыр ахыры-XIX гасыр башы, жирле (муниципаль) әһәмияттәге мәдәни мирас объекты территориясе чикләренен картасы (схемасы)



Условные обозначения:

- объект культурного наследия
- территория объекта культурного наследия

Мәдәни мирас объектынның топографик планы

Казан шәһәре, Бауман урамы/Профсоюз урамы адресы буенча урнашкан «Икмәк базары. Комплекс» XIX гасыр ахыры-XIX гасыр башы, жирле (муниципаль) әһәмияттәге мәдәни мирас объекты территориясе чикләренәң **картографик тасвирламасы**

Жирле (муниципаль) әһәмияттәге мәдәни мирас объекты территориясе чиге түбәндәгечә уза:

көнъяк-көнбатыш өлеш: Бауман урамы буйлап М.Жәлил урамы белән кисешкәнгә кадәр, кызыл сызык буенча (15-16-1-2 борылыш нокталары);

төнъяк-көнбатыш өлеш: М.Жәлил урамы буйлап Бауман һәм Профсоюз урамнары белән кисешү турында, кызыл сызык буенча (2-3-4 борылыш нокталары);

төнъяк-көнчыгыш өлеш: Профсоюз урамы буйлап М.Жәлил урамы белән кисешкәнгә кадәр, кызыл сызык буенча (6-5-4 борылыш нокталары);

көнъяк-көнчыгыш өлеш: Бауман урамыннан Профсоюз урамына кадәр, квартал эчендәге ян-яктагы чик буйлап (15-14-13-12-11-10-9-8-7-6 борылыш нокталары).

Казан шәһәре, Бауман урамы/Профсоюз урамы адресы буенча урнашкан «Икмәк базары. Комплекс» XIX гасыр ахыры-XIX гасыр башы, жирле (муниципаль) әһәмияттәге мәдәни мирас объекты территориясе чикләренәң **борылыш нокталары таблицасы**

Жирле координаталар системасында нокталарның координатасы (МСК-16)			1984 елгы Бөтендөнья геодезик координаталар системасында нокталарның координаталары (WGS-84)	
№	X	Y	төнъяк киңлек В	көнчыгыш озынлык L
1.	1305065,20	476074,48	55° 47' 31,16"	49° 06' 44,78"
2.	1305058,54	476080,24	55° 47' 31,35"	49° 06' 44,40"
3.	1305081,54	476110,20	55° 47' 32,32"	49° 06' 45,72"
4.	1305103,27	476138,17	55° 47' 33,22"	49° 06' 46,97"
5.	1305165,37	476088,81	55° 48' 31,62"	49° 06' 50,53"
6.	1305166,83	476086,76	55° 48' 31,56"	49° 06' 50,61"
7.	1305152,75	476069,14	55° 47' 30,99"	49° 06' 49,80"
8.	1305150,25	476070,94	55° 47' 31,05"	49° 06' 49,66"
9.	1305146,25	476065,94	55° 47' 30,88"	49° 06' 49,43"
10.	1305157,77	476057,43	55° 47' 30,63"	49° 06' 49,97"
11.	1305150,12	476047,53	55° 47' 30,31"	49° 06' 49,53"
12.	1305159,89	476040,00	55° 47' 30,06"	49° 06' 50,09"
13.	1305151,29	476028,54	55° 47' 29,68"	49° 06' 49,72"

14.	1305148,39	476030,64	55° 47' 29,74"	49° 06' 49,55"
15.	1305135,01	476014,52	55° 47' 29,22"	49° 06' 48,78"
16.	1305094,17	476050,48	55° 47' 30,39"	49° 06' 46,44"

13. Казан шәһәре, Бутлеров урамы, 7 йорт адресы буенча урнашкан «Шәһәр училищесы бинасы», 1913 ел, жирле (муниципаль) эһәмияттәге мәдәни мирас объекты территориясе чикләренәң картасы (схемасы).



Условные обозначения:

- объект культурного наследия
- территория объекта культурного наследия

Мәдәни мирас объектынның топографик планы

Казан шәһәре, Бутлеров урамы, 7 йорт адресы буенча урнашкан «Шәһәр училищесы бинасы», 1913 ел, жирле (муниципаль) эһәмияттәге мәдәни мирас объекты территориясе чикләренәң **картографик тасвирламасы**

Жирле (муниципаль) эһәмияттәге мәдәни мирас объекты территориясе чиге түбәндәгечә уза:

көнъяк-көнбатыш өлеш: Бутлеров урамыннан, сөзәклектән, жир кишәрлегенәң ян чиге буйлап (1-2 борылыш нокталары);

төнъяк-көнбатыш өлеш: жир кишәрлегенәң квартал эчендәге чиге буйлап (2-3 борылыш нокталары);

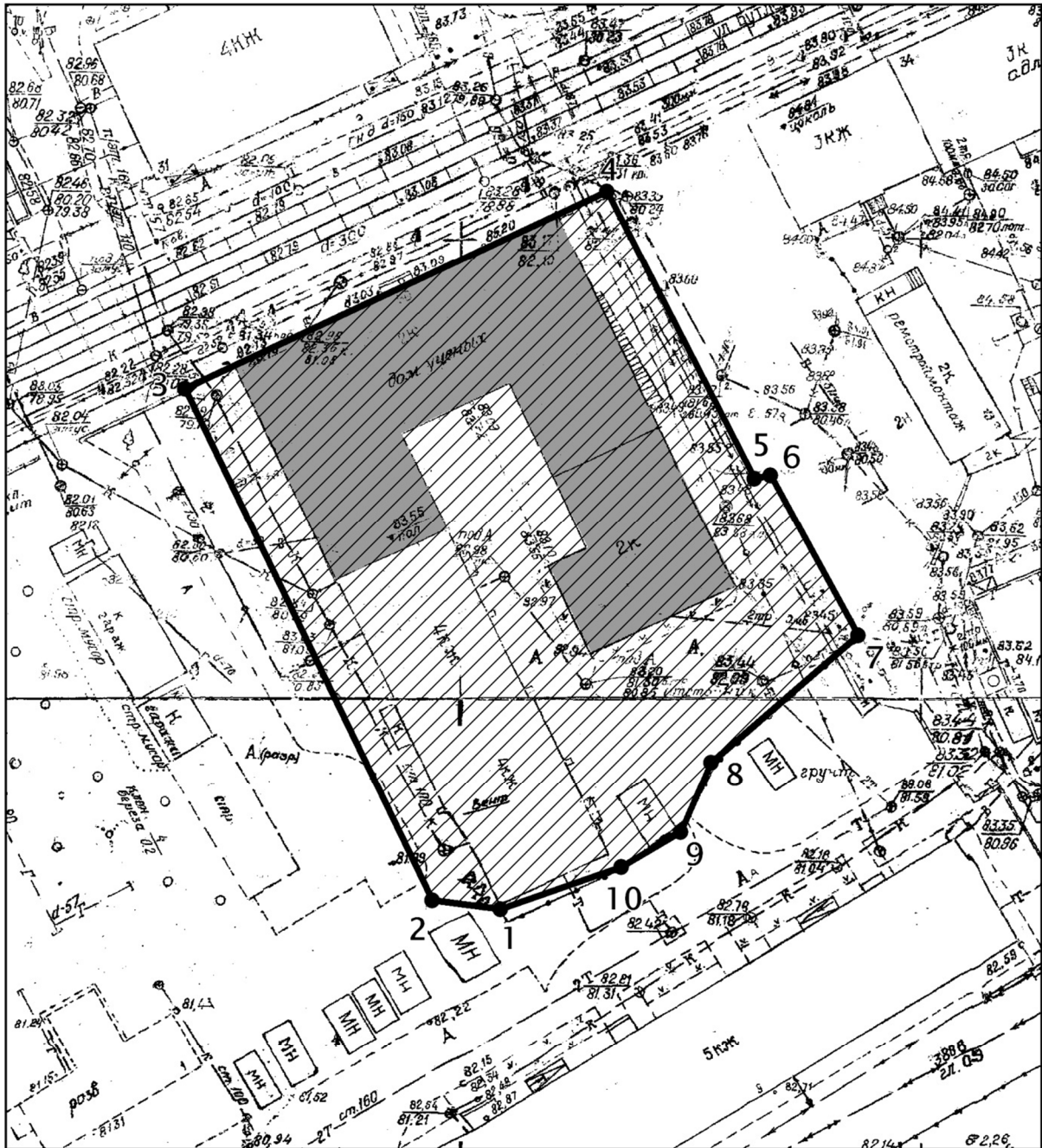
төнъяк-көнчыгыш өлеш: Бутлеров урамыннан, жир кишәрлегенәң ян чиге буйлап (4-3 борылыш нокталары);

көнъяк-көнчыгыш өлеш: Бутлеров урамы буйлап, алгы чик буйлап (1-4 борылыш нокталары).

Казан шәһәре, Бутлеров урамы, 7 йорт адресы буенча урнашкан «Шәһәр училищесы бинасы», 1913 ел, жирле (муниципаль) эһәмияттәге мәдәни мирас объекты территориясе чикләренәң **борылыш нокталары таблицасы**

Жирле координаталар системасында нокталарның координатасы (МСК-16)			1984 елгы Бөтендөнъя геодезик координаталар системасында нокталарның координаталары (WGS-84)	
№	X	Y	төнъяк киңлек В	көнчыгыш озынлык L
1.	475550,96	1305977,42	55° 47' 14.22"	49° 07' 37.09"
2.	475580,95	1305971,46	55° 47' 15.19"	49° 07' 36.75"
3.	475588,44	1306016,41	55° 47' 15.43"	49° 07' 39.33"
4.	475557,52	1306022,55	55° 47' 14.43"	49° 07' 39.68"

14. Казан шәһәре, Бутлеров урамы, 30 йорт адресы буенча урнашкан «Александровский балалар приюты бинасы» 1889 ел, жирле (муниципаль) әһәмияттәге мәдәни мирас объекты территориясе чикләренен картасы (схемасы)



Условные обозначения:

- объект культурного наследия
- территория объекта культурного наследия

Мәдәни мирас объектның топографик планы

Казан шәһәре, Бутлеров урамы, 30 йорт адресы буенча урнашкан «Александровский балалар приюты бинасы» 1889 ел, жирле (муниципаль)

әһәмияттәге мәдәни мирас объекты территориясе чикләренең картографик тасвирламасы

Жирле (муниципаль) әһәмияттәге мәдәни мирас объекты территориясе чиге түбәндәгечә уза:

көнъяк-көнбатыш өлеш: Бутлеров урамыннан жир кишәрлегенең ян чиге буйлап (3-2 борылыш нокталары);

төнъяк-көнбатыш өлеш: Бутлеров урамы буенча, кызыл линия буенча, жир кишәрлегенең алгы чиге буйлап (3-4 борылыш нокталары);

төнъяк-көнчыгыш өлеш: Бутлеров урамыннан жир кишәрлегенең ян чиге буйлап (4-5-6-7 борылыш нокталары);

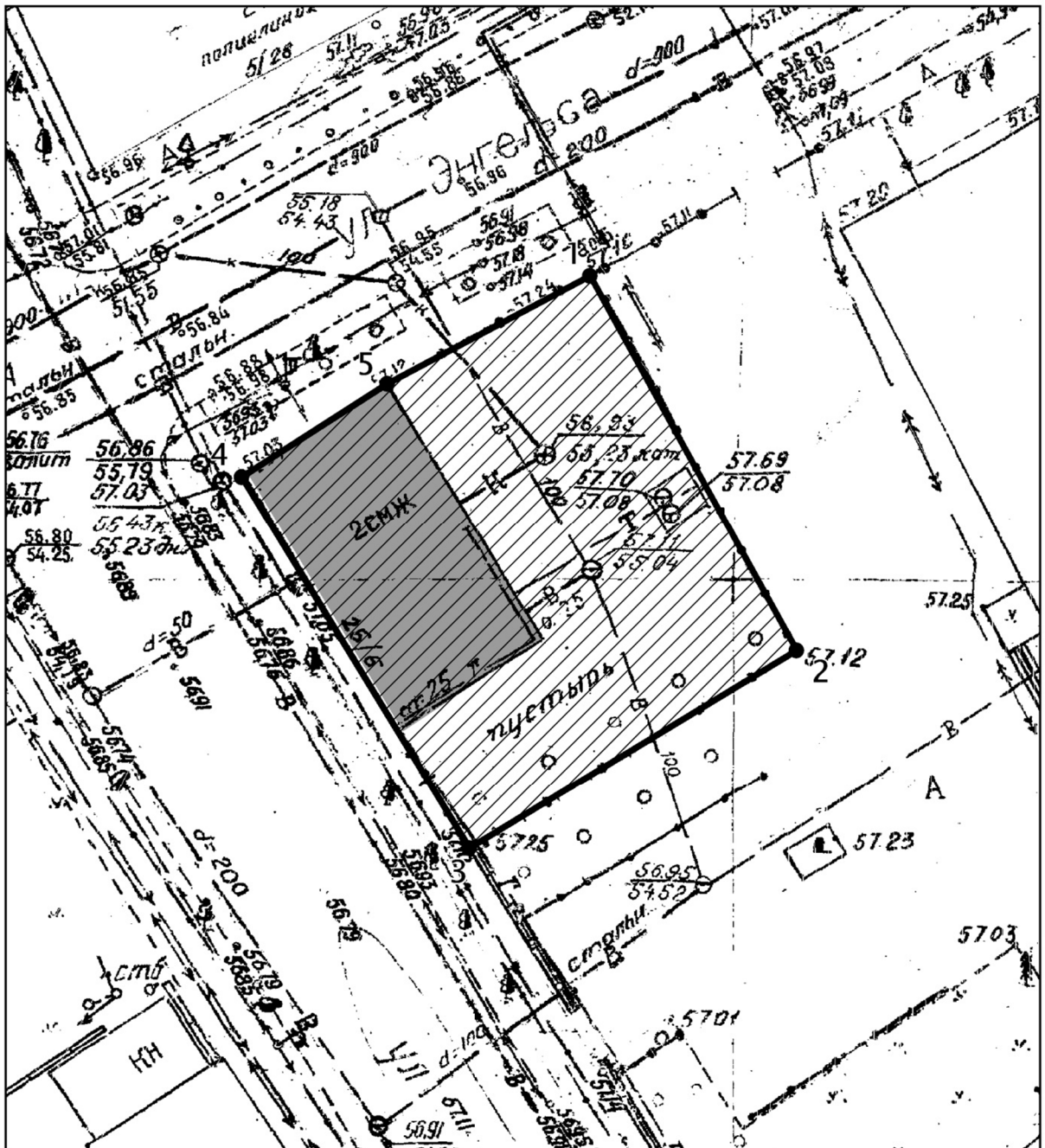
көнъяк-көнчыгыш өлеш: жир биләмәсенең квартал эчендәге чиге буйлап (2-1-10-9-8-7 борылыш нокталары).

Казан шәһәре, Бутлеров урамы, 30 йорт адресы буенча урнашкан
«Александровский балалар приюты бинасы» 1889 ел, жирле (муниципаль)
әһәмияттәге мәдәни мирас объекты территориясе чикләренең **борылыш**

нокталары таблицасы

Жирле координаталар системасында нокталарның координатасы (МСК-16)			1984 елгы Бөтендөнья геодезик координаталар системасында нокталарның координаталары (WGS-84)	
№	X	Y	төнъяк кичлек В	көнчыгыш озынлык L
1.	475595,70	1306348,20	55° 47' 15.65"	49° 07' 58.37"
2.	475596,62	1306340,70	55° 47' 15.68"	49° 07' 57.94"
3.	475652,25	1306313,78	55° 47' 17.48"	49° 07' 56.40"
4.	475673,96	1306359,58	55° 47' 18.18"	49° 07' 59.03"
5.	475642,75	1306375,66	55° 47' 17.17"	49° 07' 59.95"
6.	475643,06	1306377,40	55° 47' 17.18"	49° 08' 00.05"
7.	475625,45	1306387,01	55° 47' 16.61"	49° 08' 00.60"
8.	475611,82	1306371,00	55° 47' 16.17"	49° 07' 59.68"
9.	475604,08	1306367,70	55° 47' 15.92"	49° 07' 59.49"
10.	475600,36	1306361,26	55° 47' 15.80"	49° 07' 59.12"

15. Казан шәһәре, Гладилов урамы, 26 йорт адресы буенча урнашкан «Башлангыч училище бинасы» XIX гасырның икенче яртысы, жирле (муниципаль) әһәмияттәге мәдәни мирас объекты территориясе чикләренен картасы (схемасы)



Условные обозначения:

- объект культурного наследия
- территория объекта культурного наследия

Мәдәни мирас объектынның топографик планы

Казан шәһәре, Гладилов урамы, 26 йорт адресы буенча урнашкан «Башлангыч училище бинасы» XIX гасырның икенче яртысы, жирле (муниципаль) эһәмияттәге мәдәни мирас объекты территориясе чикләренең **картографик тасвирламасы**

Жирле (муниципаль) эһәмияттәге мәдәни мирас объекты территориясе чиге түбәндәгечә уза:

көнъяк-көнбатыш өлеш: Гладилов урамы буйлап жир кишәрлегенең алгы чиге буйлап кызыл сызык буенча Энгельс урамы белән кисешкәнгә кадәр (3-4 борылыш нокталары);

төнъяк-көнбатыш өлеш: Энгельс урамы буйлап жир кишәрлегенең алгы чиге буйлап Гладилов урамы белән кисешкәнгә кадәр (1-4 борылыш нокталары);

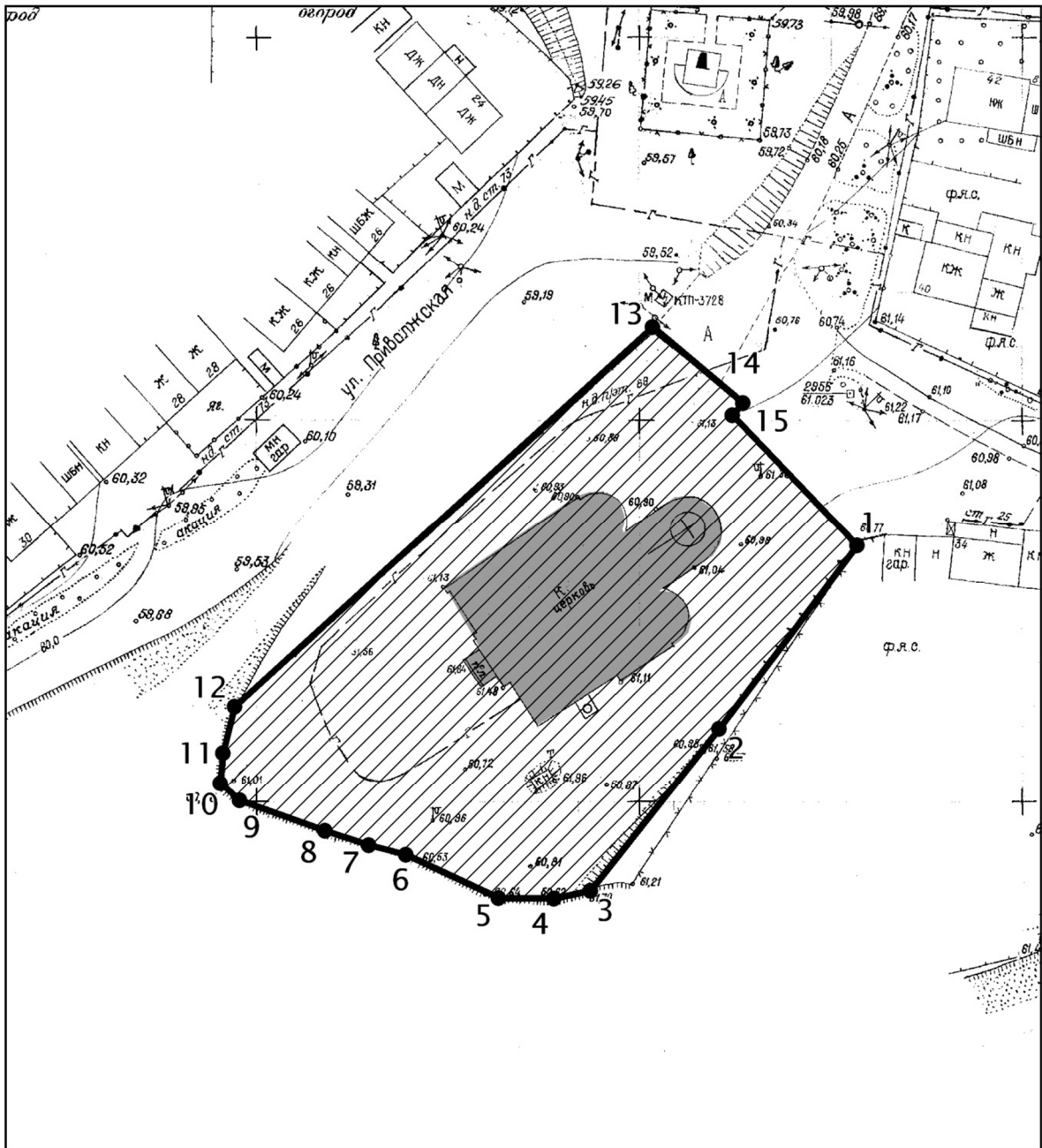
төнъяк-көнчыгыш өлеш: жир кишәрлегенең ян чиге (1-2 борылыш нокталары); Энгельс урамыннан

көнъяк-көнчыгыш өлеш: Гладилов урамыннан жир кишәрлегенең ян чиге буйлап (3-2 борылыш нокталары)

Казан шәһәре, Гладилов урамы, 26 йорт адресы буенча урнашкан «Башлангыч училище бинасы» XIX гасырның икенче яртысы, жирле (муниципаль) эһәмияттәге мәдәни мирас объекты территориясе чикләренең **борылыш нокталары таблицасы**

Башлангыч училище бинасы, XIX гасырның икенче яртысы				
Жирле координаталар системасында нокталарның координатасы (МСК-16)			1984 елгы Бөтендөнья геодезик координаталар системасында нокталарның координаталары (WGS-84)	
№	X	Y	төнъяк киңлек В	көнчыгыш озынлык L
1.	477833,13	1302382,39	55° 48' 28.12"	49° 04' 10.86"
2.	477809,94	1302395,29	55° 48' 27.37"	49° 04' 11.60"
3.	477797,43	1302374,86	55° 48' 26.97"	49° 04' 10.43"
4.	477820,74	1302360,63	55° 48' 27.72"	49° 04' 09.61"
5.	477826,62	1302369,86	55° 48' 27.91"	49° 04' 10.14"

16. Казан шәһәре, Кызыл тау, Идел буе ур., 32 йорт адресы буенча урнашкан «Никольская чиркәве» 1778 ел, 1828 ел, 1902 ел, жирле (муниципаль) әһәмияттәге мәдәни мирас объекты территориясе чикләренен картасы (схемасы)



Условные обозначения:

- объект культурного наследия
- территория объекта культурного наследия

Мәдәни мирас объектынның топографик планы

Казан шәһәре, Кызыл тау, Идел буе ур., 32 йорт адресы буенча урнашкан «Никольская чиркәве» 1778 ел, 1828 ел, 1902 ел, жирле (муниципаль) әһәмияттәге мәдәни мирас объекты территориясе чикләренә **картографик тасвирламасы**

Жирле (муниципаль) әһәмияттәге мәдәни мирас объекты территориясе чиге түбәндәгечә уза:

көнъяк-көнбатыш өлеш: табигый рельеф, Идел елгасына төшү (12-11-10-9-8-6-5-4-3 борылыш нокталары);

төнъяк-көнбатыш өлеш: Идел буе урамы буйлап, жир кишәрлегенә алгы чикләре буйлап (12-13 борылыш нокталары);

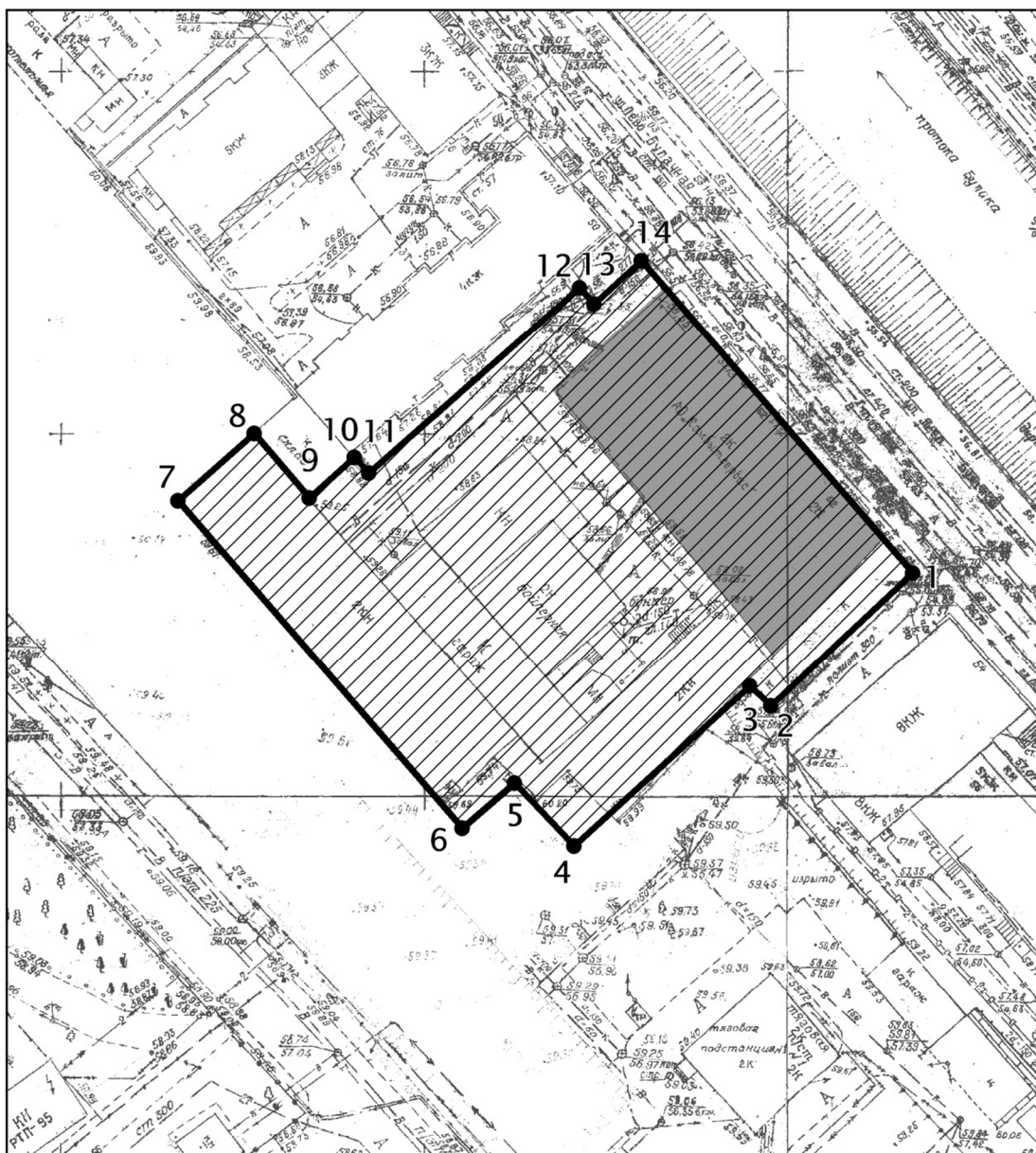
төнъяк-көнчыгыш өлеш: Бөек Ватан сугышында (1941-1945 еллар) һәлак булганнар һәйкәле үзәгендә урнашкан зур булмаган мәйдан ягына юнәлгән жир участогының алгы чиге буйлап (13-14-15-1 борылыш нокталары));

көнъяк-көнчыгыш өлеш: табигый рельеф, Идел елгасына төшү (1-2-3 борылыш нокталары).

Казан шәһәре, Кызыл тау, Идел буе ур., 32 йорт адресы буенча урнашкан «Никольская чиркәве» 1778 ел, 1828 ел, 1902 ел, жирле (муниципаль) әһәмияттәге мәдәни мирас объекты территориясе чикләренә **борылыш нокталары таблицасы**

Жирле координаталар системасында нокталарның координатасы (МСК-16)			1984 елгы Бөтендөнья геодезик координаталар системасында нокталарның координаталары (WGS-84)	
№	X	Y	төнъяк кичлек В	көнчыгыш озынлык L
1.	477936,62	1292169,82	55° 48' 31.25"	48° 54' 24.50"
2.	477912,83	1292151,83	55° 48' 30.48"	48° 54' 23.47"
3.	477891,53	1292134,90	55° 48' 29.79"	48° 54' 22.50"
4.	477890,30	1292130,19	55° 48' 29.75"	48° 54' 22.23"
5.	477890,62	1292123,05	55° 48' 29.76"	48° 54' 21.82"
6.	477896,21	1292110,87	55° 48' 29.94"	48° 54' 21.12"
7.	477897,60	1292106,02	55° 48' 29.98"	48° 54' 20.84"
8.	477899,32	1292100,25	55° 48' 30.04"	48° 54' 20.51"
9.	477903,36	1292089,11	55° 48' 30.17"	48° 54' 19.87"
10.	477905,53	1292086,68	55° 48' 30.24"	48° 54' 19.73"
11.	477909,55	1292087,04	55° 48' 30.37"	48° 54' 19.75"
12.	477915,43	1292088,44	55° 48' 30.56"	48° 54' 19.83"
13.	477965,43	1292143,05	55° 48' 32.18"	48° 54' 22.96"
14.	477955,20	1292154,87	55° 48' 31.85"	48° 54' 23.64"
15.	477953,66	1292153,47	55° 48' 31.80"	48° 54' 23.56"

17. Казан шәһәре, Сул Болак урамы, 52 йорт адресы буенча урнашкан «П.С. Садовский-Н.Баратынский йорты», XIX гасырның икенче яртысы жирле (муниципаль) әһәмияттәгә мәдәни мирас объекты территориясе чикләренен картасы (схемасы)



Условные обозначения:

- объект культурного наследия
- территория объекта культурного наследия

Мәдәни мирас объектынның топографик планы

Казан шәһәре, Сул Болак урамы, 52 йорт адресы буенча урнашкан «П.С. Садовский-Н.Баратынский йорты», XIX гасырның икенче яртысы жирле (муниципаль) әһәмияттәге мәдәни мирас объекты территориясе чикләренәң **картографик тасвирламасы**

Жирле (муниципаль) әһәмияттәге мәдәни мирас объекты территориясе чиге түбәндәгечә уза:

көнъяк-көнбатыш өлеш: жир кишәрлегенәң квартал эчендәге чиге буйлап (4-5-6-7 борылыш нокталары);

төнъяк-көнбатыш өлеш: Сул Болак урамыннан, жир биләмәсенәң ян чиге буйлап (14-13-12-11-10-9-8-7 борылыш нокталары);

төнъяк-көнчыгыш өлеш: Сул Болак урамыннан, кызыл линия буйлап, жир кишәрлегенәң алгы чиге буйлап (14-1 борылыш нокталары);

көнъяк-көнчыгыш өлеш: Сул Болак урамыннан, жир биләмәсенәң ян чиге буйлап (1-2-3-4-5-6 борылыш нокталары).

Казан шәһәре, Сул Болак урамы, 52 йорт адресы буенча урнашкан «П.С. Садовский-Н.Баратынский йорты», XIX гасырның икенче яртысы жирле (муниципаль) әһәмияттәге мәдәни мирас объекты территориясе чикләренәң **борылыш нокталары таблицасы**

Жирле координаталар системасында нокталарның координатасы (МСК-16)			1984 елгы Бөтендөнья геодезик координаталар системасында нокталарның координаталары (WGS-84)	
№	X	Y	төнъяк киңлек В	көнчыгыш озынлык L
1.	475398,20	1305261,21	55°47' 09.31	49° 06' 55.98"
2.	475379,93	1305241,71	55° 47' 08.72"	49° 06' 54.86"
3.	475382,71	1305238,92	55° 47' 08.81"	49° 06' 54.70"
4.	475360,73	1305214,72	55° 47' 08.10"	49° 06'53.31"
5.	475369,38	1305206,52	55° 47' 08.38"	49° 06' 52.84"
6.	475363,18	1305199,21	55° 47' 08.18"	49° 06' 52.42"
7.	475407,98	1305160,12	55° 47' 09.63"	49° 06' 50.18"
8.	475417,27	1305170,56	55° 47' 09.93"	49° 06' 50.78"
9.	475408,62	1305178,24	55° 47' 09.65"	49° 06' 51.22"
10.	475414,19	1305184,33	55° 47' 09.83"	49° 06' 51.57"
11.	475412,03	1305186,43	55° 47' 09.76"	49° 06' 51.69"
12.	475437,74	1305215,33	55° 47' 10.59"	49° 06' 53.35"
13.	475435,26	1305217,42	55° 47' 10.51"	49° 06' 53.47"
14.	475441,46	1305223,86	55° 47' 10.71"	49° 06' 53.84"

Казан шәһәре, Шиһабетдин Мәржани урамы, 18 йорт адресы буенча урнашкан «С.М. Нәзирев йорты», 1886 ел, җирле (муниципаль) эһәмияттәге мэдәни мирас объекты территориясе чикләренең **картографик тасвирламасы**

Җирле (муниципаль) эһәмияттәге мэдәни мирас объекты территориясе чиге түбәндәгечә уза:

көнъяк-көнбатыш өлеш: җир кишәрлегенең квартал эчендәге чиге буйлап (6-5-4-3-1 борылыш нокталары);

төнъяк-көнбатыш өлеш: Ш.Мәржани урамынан җир кишәрлегенең ян чиге буйлап (9-8-7-6 борылыш нокталары);

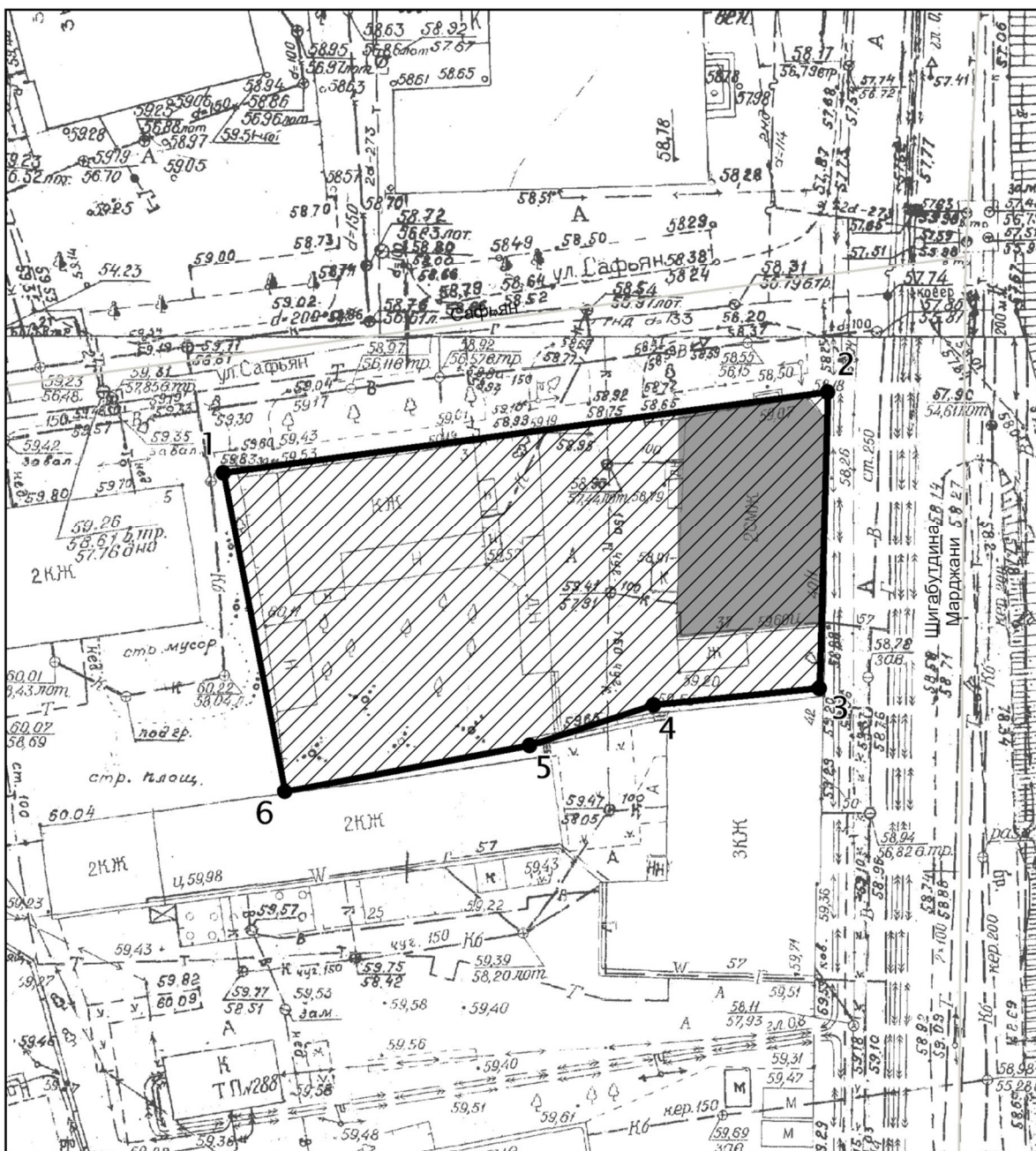
төнъяк-көнчыгыш өлеш: Ш.Мәржани урамы буйлап җир кишәрлегенең алгы чиге буйлап (9-10 борылыш нокталары); кызыл сызык буенча

көнъяк-көнчыгыш өлеш: Ш.Мәржани урамынан җир кишәрлегенең ян чиге буйлап (10-11-1 борылыш нокталары).

Казан шәһәре, Шиһабетдин Мәржани урамы, 18 йорт адресы буенча урнашкан «С.М. Нәзирев йорты», 1886 ел, җирле (муниципаль) эһәмияттәге мэдәни мирас объекты территориясе чикләренең **борылыш нокталары таблицасы**

Җирле координаталар системасында нокталарның координатасы (МСК-16)			1984 елгы Бөтендөнья геодезик координаталар системасында нокталарның координаталары (WGS-84)	
№	X	Y	төнъяк киңлек В	көнчыгыш озынлык L
1.	474697,60	1305430,06	55° 46' 46.65"	49° 07' 05.62"
2.	474697,90	1305429,36	55° 46' 46.66"	49° 07' 05.58"
3.	474700,38	1305430,58	55° 46' 46.74"	49° 07' 05.65"
4.	474704,09	1305428,66	55° 46' 46.86"	49° 07' 05.54"
5.	474704,71	1305429,53	55° 46' 46.88"	49° 07' 05.59"
6.	474713,67	1305425,51	55° 46' 47.17"	49° 07' 05.36"
7.	474716,15	1305429,16	55° 46' 47.25"	49° 07' 05.57"
8.	474722,04	1305438,05	55° 46' 47.44"	49° 07' 06.08"
9.	474729,47	1305447,80	55° 46' 47.68"	49° 07' 06.64"
10.	474714,33	1305458,62	55° 46' 47.19"	49° 07' 07.26"
11.	474701,01	1305435,98	55° 46' 46.76"	49° 07' 05.96"

19. Казан шәһәре, Мәржани урамы, 40/1йорт адресы бунча урнашкан «Әхмәт бай йорты», XIX гасыр ахыры-XX гасыр башы, жирле (муниципаль) эһәмияттәге мәдәни мирас объекты территориясе чикләренәң картасы (схемасы)



Условные обозначения:

- объект культурного наследия
- территория объекта культурного наследия

Мәдәни мирас объектының топографик планы

Казан шәһәре, Мәржани урамы, 40/1йорт адресы буенча урнашкан «Әхмәт бай йорты», XIX гасыр ахыры-XX гасыр башы, жирле (муниципаль) эһәмияттәге мәдәни мирас объекты территориясе чикләренең **картографик тасвирламасы**

Жирле (муниципаль) эһәмияттәге мәдәни мирас объекты территориясе чиге түбәндәгечә уза:

көнъяк-көнбатыш өлеш: жир кишәрлегенең квартал эчендәге чиге буйлап (1-6 борылыш нокталары);

төнъяк-көнбатыш өлеш: Мәржани урамыннан, жир кишәрлегенең ян чиге буйлап (1-2 борылыш нокталары);

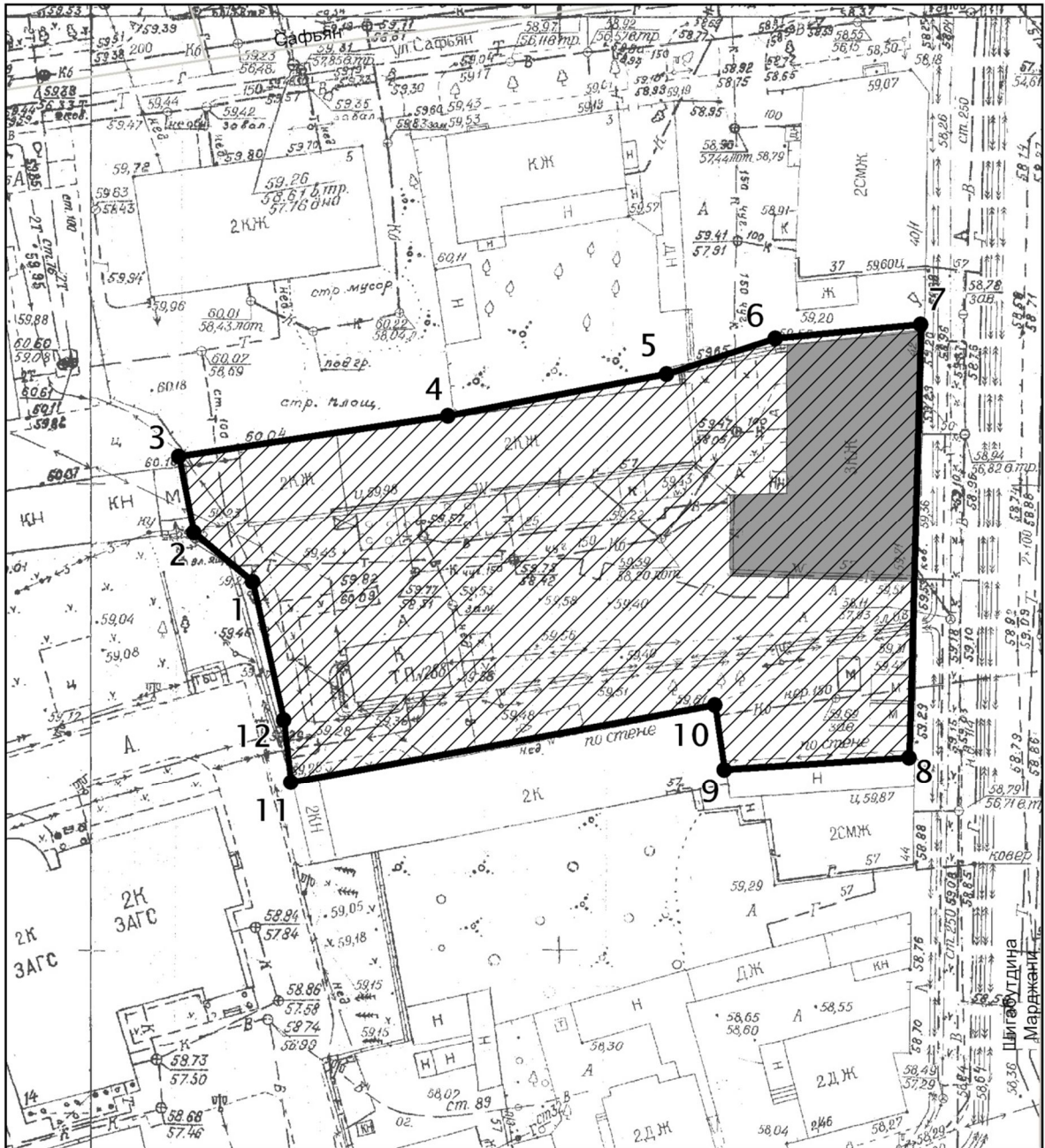
төнъяк-көнчыгыш өлеш: Мәржани урамы буйлап, кызыл сызык буенча, жир кишәрлегенең алгы чиге буйлап (2-3 борылыш нокталары);

көнъяк-көнчыгыш өлеш: Мәржани урамыннан, жир биләмәсенең ян чиге буйлап (3-4-5-6 борылыш нокталары).

Казан шәһәре, Мәржани урамы, 40/1йорт адресы буенча урнашкан «Әхмәт бай йорты», XIX гасыр ахыры-XX гасыр башы, жирле (муниципаль) эһәмияттәге мәдәни мирас объекты территориясе чикләренең **борылыш нокталары таблицасы**

Жирле координаталар системасында нокталарның координатасы (МСК-16)			1984 елгы Бөтендөнья геодезик координаталар системасында нокталарның координаталары (WGS-84)	
№	X	Y	төнъяк киңлек В	көнчыгыш озынлык L
1.	474355,04	1305528,09	55° 46' 35.57"	49° 07' 11.22"
2.	474362,54	1305584,56	55° 46' 35.81"	49° 07' 14.46"
3.	474334,70	1305583,90	55° 46' 34.91"	49° 07' 14.42"
4.	474333,44	1305568,38	55° 46' 34.87"	49° 07' 13.53"
5.	474329,41	1305556,71	55° 46' 34.74"	49° 07' 12.86"
6.	474325,05	1305533,88	55° 46' 34.60"	49° 07' 11.55"

20. Казан шәһәре, Мәржани урамы, 42 йорт адресы буенча урнашкан «А.Ф. Рәхмәтуллин - А.Г. Хөсәенов йорты», XIX гасырның беренче яртысы, 1872 ел, жирле (муниципаль) әһәмияттәге мәдәни мирас объекты территориясе чикләренәң картасы (схемасы)



Условные обозначения:

- объект культурного наследия
- территория объекта культурного наследия

Мәдәни мирас объектынның топографик планы

21. Казан шәһәре, Мәржани урамы, 42 йорт адресы буенча урнашкан «А.Ф. Рәхмәтуллин - А.Г. Хөсәенов йорты», XIX гасырның беренче яртысы, 1872 ел, жирле (муниципаль) әһәмияттәге мәдәни мирас объекты территориясе чикләренәң картографик тасвирламасы

Жирле (муниципаль) әһәмияттәге мәдәни мирас объекты территориясе чиге түбәндәгечә уза:

көнъяк-көнбатыш өлеш: жир кишәрлегенәң квартал эчендәге чиге (3-2-1-12-11 борылыш нокталары);

төнъяк-көнбатыш өлеш: Мәржани урамыннан, жир кишәрлегенәң ян чиге буйлап (7-6-5-4-3 борылыш нокталары);

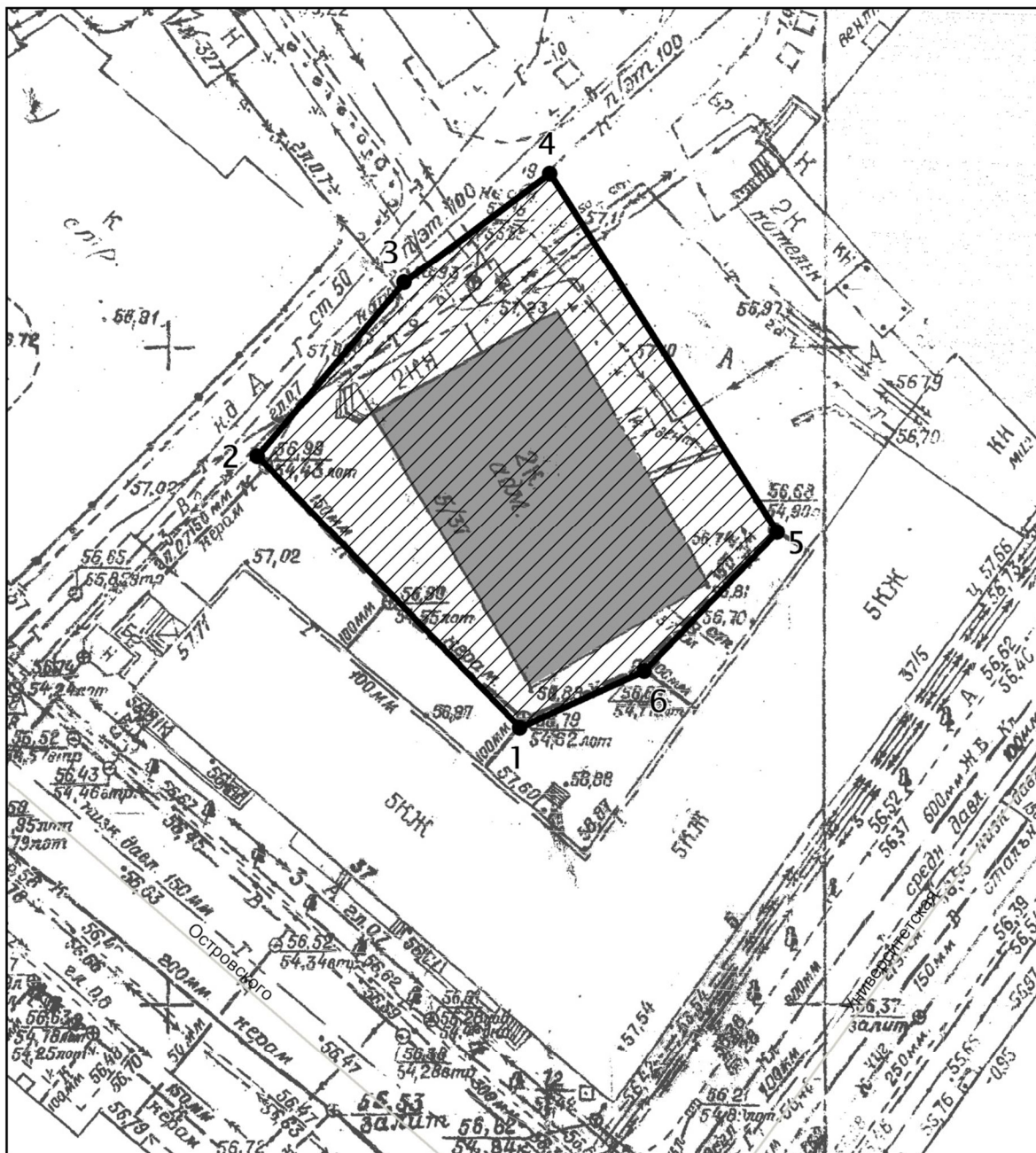
төнъяк-көнчыгыш өлеш: Мәржани урамы буйлап жир кишәрлегенәң алгы чиге буйлап (7-8 борылыш нокталары); кызыл сызык буенча

көнъяк-көнчыгыш өлеш: Мәржани урамыннан жир биләмәсенәң ян чиге буйлап (8-9-10-11 борылыш нокталары).

Казан шәһәре, Мәржани урамы, 42 йорт адресы буенча урнашкан «А.Ф. Рәхмәтуллин - А.Г. Хөсәенов йорты», XIX гасырның беренче яртысы, 1872 ел, жирле (муниципаль) әһәмияттәге мәдәни мирас объекты территориясе чикләренәң **борылыш нокталары таблицасы**

Жирле координаталар системасында нокталарның координатасы (МСК-16)			1984 елгы Бөтендөнья геодезик координаталар системасында нокталарның координаталары (WGS-84)	
№	X	Y	төнъяк кичлек В	көнчыгыш озынлык L
1.	474307,09	1305512,46	55° 46' 34.02"	49° 07' 10.32"
2.	474312,34	1305506,18	55° 46' 34.19"	49° 07' 09.96"
3.	474320,69	1305504,60	55° 46' 34.46"	49° 07' 09.87"
4.	474325,05	1305533,36	55° 46' 34.60"	49° 07' 11.52"
5.	474329,41	1305556,71	55° 46' 34.74"	49° 07' 12.86"
6.	474333,44	1305568,38	55° 46' 34.87"	49° 07' 13.53"
7.	474334,70	1305583,90	55° 46' 34.91"	49° 07' 14.42"
8.	474288,62	1305582,73	55° 46' 33.42"	49° 07' 14.35"
9.	474287,05	1305562,86	55° 46' 33,37"	49° 07' 13.21"
10.	474294,10	1305561,83	55° 46' 33.60"	49° 07' 13.15"
11.	474285,75	1305516,67	55° 46' 33.33"	49° 07' 10.56"
12.	474292,56	1305515,79	55° 46' 33.55"	49° 07' 10.51"

22. Казан шәһәре, Университет/ Островский ур., 5/37 адресы буенча урнашкан «Торак йорт», XVII–XVIII гасыр, жирле (муниципаль) эһәмиятгә мэдәни мирас объекты территориясе чикләренәң картасы (схемасы)



Условные обозначения:

- объект культурного наследия
- территория объекта культурного наследия

Мэдәни мирас объектының топографик планы

Казан шәһәре, Университет/ Островский ур., 5/37 адресы буенча урнашкан «Торак йорт», XVII–XVIII гасыр, жирле (муниципаль) әһәмияттәге мәдәни мирас объекты территориясе чикләренәң **картографик тасвирламасы**

Жирле (муниципаль) әһәмияттәге мәдәни мирас объекты территориясе чиге түбәндәгечә уза:

көнъяк-көнбатыш өлеш: жир кишәрлегенәң квартал эчендәге чиге буйлап (1-2 борылыш нокталары);

төнъяк-көнбатыш өлеш: жир кишәрлегенәң квартал эчендәге чиге буйлап (2-3-4 борылыш нокталары)

төнъяк-көнчыгыш өлеш: жир кишәрлегенәң квартал эчендәге чиге буйлап (4-5 борылыш нокталары);

көнъяк-көнчыгыш өлеш: жир биләмәсенәң квартал эчендәге чиге буйлап (5-6-1 борылыш нокталары).

Казан шәһәре, Университет/ Островский ур., 5/37 адресы буенча урнашкан «Торак йорт», XVII–XVIII гасыр, жирле (муниципаль) әһәмияттәге мәдәни мирас объекты территориясе чикләренәң **борылыш нокталары таблицасы**

Жирле координаталар системасында нокталарның координатасы (МСК-16)			1984 елгы Бөтендөнъя геодезик координаталар системасында нокталарның координаталары (WGS-84)	
№	X	Y	төнъяк киңлек В	көнчыгыш озынлык L
1.	475538,87	1305470,68	55° 47' 13.85"	49° 07' 08.01"
2.	475559,56	1305450,79	55° 47' 14.52"	49° 07' 06.87"
3.	475572,56	1305461,93	55° 47' 14.94"	49° 07' 07.51"
4.	475580,93	1305472,89	55° 47' 15.21"	49° 07' 08.14"
5.	475553,73	1305490,18	55° 47' 14.33"	49° 07' 09.13"
6.	475543,21	1305480,09	55° 47' 13.99"	49° 07' 08.55"

Казан шәһәре, Островский урамы, 53 йорт адресы буенча урнашкан «А.С. Меркулов- С.С. Гобәйдуллиннарның керем йорты», 1913 ел, жирле (муниципаль) әһәмияттәге мәдәни мирас объекты территориясе чикләренә **картографик тасвирламасы**

Жирле (муниципаль) әһәмияттәге мәдәни мирас объекты территориясе чиге түбәндәгечә уза:

көнъяк-көнбатыш өлеш: Островский урамы буйлап жир кишәрлегенә алгы чиге буйлап кызыл линия буйлап (1-5 борылыш нокталары);

төнъяк-көнбатыш өлеш: жир кишәрлегенә ян чиге буйлап Островский урамынан (1-3 борылыш нокталары);

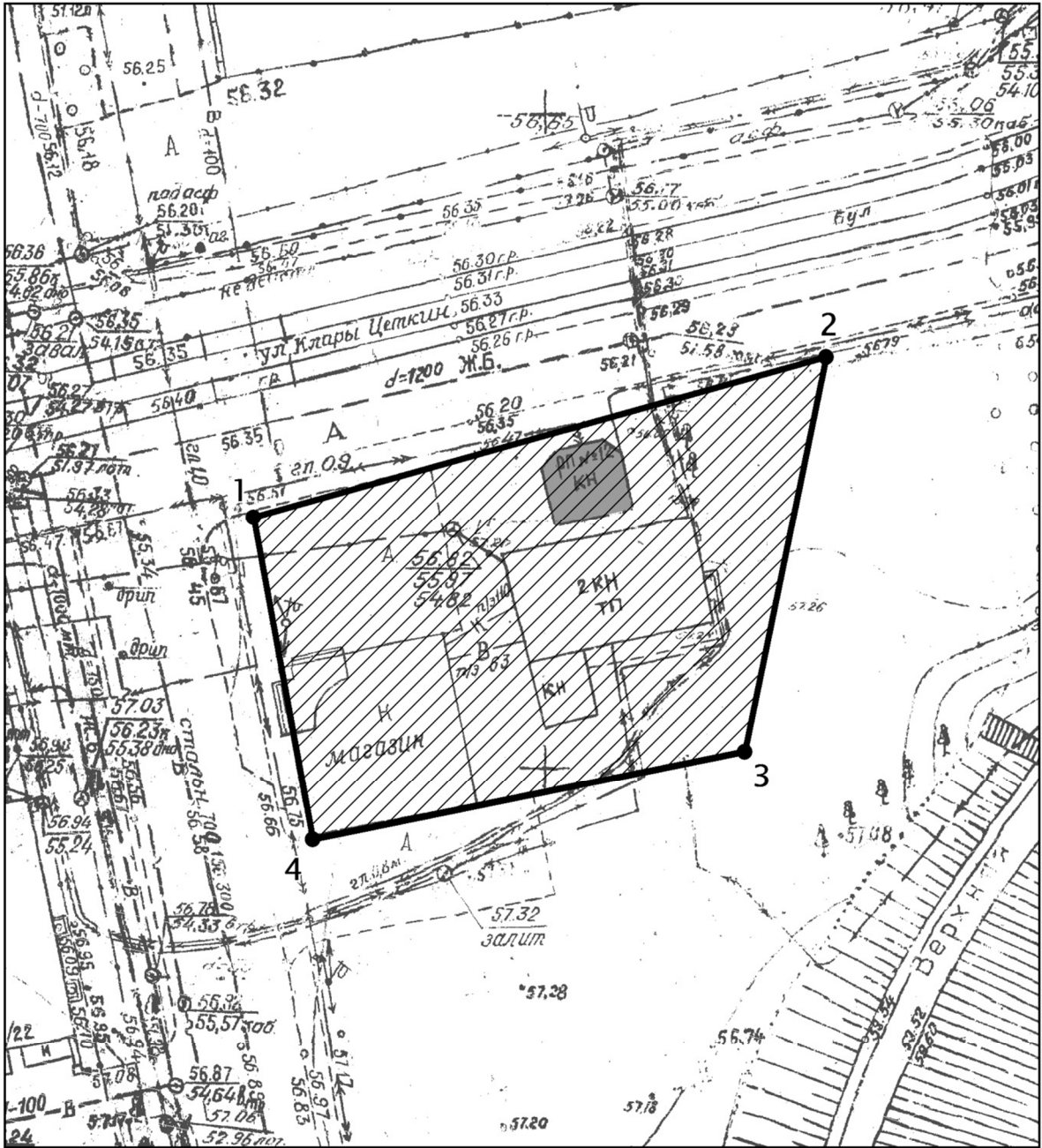
төнъяк-көнчыгыш өлеш: жир кишәрлегенә квартал эчендәге чикләре (3-4 борылыш нокталары);

көнъяк-көнчыгыш өлеш: Островский урамынан жир кишәрлегенә ян чиге буйлап (5-4 борылыш нокталары).

Казан шәһәре, Островский урамы, 53 йорт адресы буенча урнашкан «А.С. Меркулов- С.С. Гобәйдуллиннарның керем йорты», 1913 ел, жирле (муниципаль) әһәмияттәге мәдәни мирас объекты территориясе чикләренә **борылыш нокталары таблицасы**

Жирле координаталар системасында нокталарның координатасы (МСК-16)			1984 елгы Бөтендөнья геодезик координаталар системасында нокталарның координаталары (WGS-84)	
№	X	Y	төнъяк киңлек В	көнчыгыш озынлык L
1.	475290,84	1305728,21	55° 47' 05.82"	49° 07' 22.77"
2.	475302,61	1305737,09	55° 47' 06.20"	49° 07' 23.28"
3.	475319,64	1305751,01	55° 47' 06.75"	49° 07' 24.08"
4.	475304,51	1305769,50	55° 47' 06.26"	49° 07' 25.14"
5.	475273,24	1305747,58	55° 47' 05.25"	49° 07' 23.88"

24. Казан шәһәре, Клара Цеткин урамы, 3 йорт адресы буенча урнашкан «Мариин богадельнясы янындагы часовня», XIX гасыр, жирле (муниципаль) эһәмияттәге мәдәни мирас объекты территориясе чикләренәң картасы (схемасы).



Условные обозначения:

- объект культурного наследия
- территория объекта культурного наследия

Мәдәни мирас объектынның топографик планы

Казан шәһәре, Клара Цеткин урамы, 3 йорт адресы буенча урнашкан «Мариин богадельнясы янындагы часовня», XIX гасыр, жирле (муниципаль) әһәмияттәге мәдәни мирас объекты территориясе чикләренәң **картографик тасвирламасы**.

Жирле (муниципаль) әһәмияттәге мәдәни мирас объекты территориясе чиге түбәндәгечә уза:

көнъяк-көнбатыш өлеш: Серп һәм Молот урамы буйлап К.Цеткин урамы белән кисешкәнгә кадәр, кызыл сызык буенча, участокның алгы чиге буйлап (1-4 борылыш нокталары);

төнъяк-көнбатыш өлеш: К.Цеткин урамы буйлап Серп һәм Молот урамнары белән кисешкәнгә кадәр, кызыл сызык буенча, участокның алгы чиге буйлап (2-1 борылыш нокталары);

төнъяк-көнчыгыш өлеш: (К.Цеткин урамынан ян чик буйлап (2-3 борылыш нокталары);

көнъяк-көнчыгыш өлеш: Серп һәм Молот урамнарыннан ян чик буйлап (4-5 борылыш нокталары).

Казан шәһәре, Клара Цеткин урамы, 3 йорт адресы буенча урнашкан «Мариин богадельнясы янындагы часовня», XIX гасыр, жирле (муниципаль) әһәмияттәге мәдәни мирас объекты территориясе чикләренәң **борылыш нокталары таблицасы**

Жирле координаталар системасында нокталарның координатасы (МСК-16)			1984 елгы Бөтендөнья геодезик координаталар системасында нокталарның координаталары (WGS-84)	
№	X	Y	төнъяк киңлек В	көнчыгыш озынлык L
1.	476933,40	1302270,15	55° 47' 59.03"	49° 04' 04.39"
2.	476945,79	1302313,87	55° 47' 59.43"	49° 04' 06.90"
3.	476915,48	1302307,61	55° 47' 58.45"	49° 04' 06.54"
4.	476908,65	1302274,69	55° 47' 58.23"	49° 04' 04.65"

Татарстан Республикасы
мәдәни мирас объектларын
саклау комитетының
«_____» _____ №__ боерыгына
1_нче кушымта

Жирле (муниципаль) әһәмияттәге мәдәни мирас объектлары территорияләреннән файдалану режимы:

1. «В.Е. һәм В.Б. Смолиннар йорты», 1857 ел, 1873 ел, түбәндәге адрес буенча урнашкан: Казан шәһәре, Бауман урамы, 62/9 йорт, 1, 10 литер

2. «В.К.Каретников йорты», XIX гасырның беренче яртысы түбәндәге адрес буенча урнашкан: Казан шәһәре, Бауман урамы, 68 нче йорт

3. «П.В.Каретников йорты», 1866 ел, XX гасыр башы, түбәндәге адрес буенча урнашкан: Казан шәһәре, Бауман урамы, 70 й.

4. «Коммерция номерлары» кунакханәсе бинасы, 1906 - 1907 еллар, ул Казан шәһәре, Бауман урамы, 86 йорт адресы буенча урнашкан.

5. «Икмәк базары» жирле (муниципаль) әһәмияттәге мәдәни мирас объекты составына керүче «Эчү йорты», XVIII гасыр ахыры-XIX гасыр башы, Казан шәһәре, Профсоюз урамы, 18 нче йорт адресы буенча урнашкан

6. «Икмәк базары. Комплекс», XIX гасыр ахыры-XIX гасыр башы, түбәндәге адрес буенча урнашкан: Казан шәһәре, Бауман урамы/Профсоюз урамы.

7. «Шәһәр училищесы бинасы», 1913 ел, түбәндәге адрес буенча урнашкан: Казан шәһ., Бутлеров ур., 7 й.

8. «Александровский балалар приюты бинасы», 1889 ел, түбәндәге адрес буенча урнашкан: Казан шәһәре, Бутлеров урамы, 30 йорт

9. «Башлангыч училище бинасы», XIX гасырның икенче яртысы, түбәндәге адресы буенча урнашкан: Казан шәһәре, Гладилов ур., 26 й.

10. «Никольская чиркәве», 1778г., 1828г., 1902г., түбәндәге адрес буенча урнашкан: Казан шәһ., Красная горка, Идел буе ур., 32 й.

11. «П.С. Садовский-Н.Баратынский йорты», XIX гасырның икенче яртысы, түбәндәге адрес буенча урнашкан: Казан шәһәре, Лево-Булачная ур., 52 й.

12. «С.М. Нәзирев йорты», 1886 ел, түбәндәге адрес буенча урнашкан: Казан шәһәре, Шиһабетдин Мәржани ур., 18 й.

13. «Әхмәт бай йорты», XIX гасырның ахыры-XX гасырның башы, түбәндәге адрес буенча урнашкан: Казан шәһәре, Мәржани ур., 40/114.

14. «А.Ф. Рәхмәтуллин - А.Г. Хөсәенов йорты », XIX гасырның беренче яртысы, 1872 ел, түбәндәге адрес буенча урнашкан: Казан шәһәре, Мәржани ур., 42 й.

15. «Торак йорт», XVII-XVIII гасыр, түбәндәге адрес буенча урнашкан: Казан шәһәре, Университет/ Островский урамы, 5/37 й.

16. « А.С. Меркулов - С.С. Гобәйдуллин керем йорты», 1913 ел, түбәндәге адрес буенча урнашкан: Казан шәһәре, Островский ур., 53 й.

16. «Мариинский богадельнясы янындагы часовня», XIX гасыр, түбәндәге адрес буенча урнашкан: Казан шәһ., Клара Цеткин ур., 3 й.

Күрсәтелгән жирле (муниципаль) әһәмияттәге мәдәни мирас объектлары территориясе чикләрендә түбәндәгеләр **рөхсәт ителә**:

- мәдәни мирас объектының физик сакланышын тәмин итүгә юнәлдерелгән мәдәни мирас объектын саклап калу эшләрен башкару, шул исәптән консервацияләү, ремонтлау, реставрацияләү, заманча файдалануга яраклаштыру;

- мәдәни мирас объектының сакланышын тәмин итү таләпләренә каршы килмәгән һәм мәдәни мирас объектының заманча шартларда эшләвен тәмин итәргә мөмкинлек бирә торган хужалык эшчәнлеген алып бару;

- мәдәни мирас объектларыннан сак предметы булган үзенчәлекләрен үзгәртмичә, функциональ файдалануның төрләре нигезендә заманча файдалану өчен файдалану һәм аларны урнаштыру;

- «Россия Федерациясе халыкларының мәдәни мирас объектлары (тарихи һәм мәдәни ядкарьләре) турында» 2002 елның 25 июнендәге 73-ФЗ номерлы Федераль закон таләпләрен исәпкә алып, мәдәни мирас объектының бөтенлеген бозучы корылмаларны һәм объектларны жимерү;

- гамәлдәге инженерлык инфраструктурасы объектларын (тышкы су белән тәмин итү, канализация, жылылык белән тәмин итү, газ, электр белән тәмин итү, телефонлаштыру һ.б.) капитал ремонтлау, шулай ук башкарыла торган эшләр (шул исәптән динамик йогынты) мәдәни мирас объектына йогынты ясамау шарты белән инженерлык инфраструктурасының яңа объектларын жир асты юлы белән салу;

- мәдәни мирас объектын саклап калуга, алардан файдалануга һәм аларны популярлаштыруга юнәлтелгән территорияне төзекләндерү:

- майданчыкларны, алымнарны һәм машина юлларын түшәүдә традицион материаллар (кирпеч, таш, гранит һәм башка табигый материаллар, шулай ук табигый материалларны имитацияләүче материаллар) куллану;

- тарихи мохит элементлары характеристикаларына җавап бирә торган аерым урнаштырылган яктырту җиһазларын куллану;

- яшелләндерү: кисүне санлаштыра торган кыйммәтле агач токымнарын саклап калу, яшелләндерүнең яңа элементларын утырту;

- тарихи-шәһәр төзелеше мохитен саклап калу, мемориаль һәм архитектура-ансамбль мөнәсәбәтендә югалган тарихи элементларны (Россия Федерациясе халыкларының мәдәни мирас объектлары (тарих һәм мәдәният ядкарьләре) турында» 2002 елның 25 июнендәге 73-ФЗ номерлы Федераль закон таләпләрен исәпкә алып, аларны торгызу өчен кирәкле җитәрлек фәнни мәгълүматлар булганда) торгызу;

- мәдәни мирас объектының төп фасадында мәгълүмати язмалар һәм билгеләр урнаштыру беренче каттан да югары түгел;

- эшчәнлек профиле турында мәгълүматны кулланучылар игътибарына җиткерү өчен билгеләнгән тышкы реклама чараларын урнаштыру, оешманың фирма атамасы, аның урнашкан урыны (адресы) һәм эш режимы, индивидуаль эшкуарны дәүләт теркәве турында һәм аны теркәгән органның исеме законнар нигезендә.

Тышкы реклама чараларының биекlege фриз биекlegenнән 2/3 дән артмаска тиеш, катлар тәрәзәләре арасында теге яки бу конструкцияне урнаштыру регламентлана торган урын;

Арка тәрәзәләре булганда, катлар тәрәзәләре арасында урнашкан конструкцияләрнең биекlege ½ ка кадәр кими. Мәгълүмати конструкцияләрнең киңlege, декоратив-сәнгать панноларыннан тыш, теге яки бу конструкцияне урнаштыру регламентлана торган простенка киңlegenнән 2/3 дән артмаска тиеш.

Югарыда атап үтелгән барлык эшләр мэдәни мирас объектларын саклау эшләрән башкаруга мэдәни мирас объектларын саклауның вәкаләтле органы тарафыннан бирелгән язмача рөхсәт нигезендә, мэдәни мирас объектларын саклауның вәкаләтле органы белән килештерелгән мэдәни мирас объектларын саклау буенча проект документациясен әзерләү һәм эшләр башкару йөкләмәсе, шулай ук дәүләт тарихи-мэдәни экспертизасының уңай бәяләмәсе булган проект документациясе нигезендә һәм күрсәтелгән эшләрне башкаруны тиешле мэдәни мирас объектларын саклауның тиешле органы тарафыннан тикшереп торыу шарты белән башкарыла.

Күрсәтелгән жирле (муниципаль) әһәмияттәге мэдәни мирас объектлары территориясе чикләрендә түбәндәгеләр **тыела:**

- мэдәни мирас объекттын яисә аның аерым элементларын саклап калу эшләрәннән, шулай ук «Россия Федерациясе халыкларының мэдәни мирас объектлары (тарихи һәм мэдәни ядкарьләре) турында» 2002 елның 25 июнендәге 73-ФЗ номерлы Федераль закон таләпләрән исәпкә алып, мэдәни мирас объектның тарихи-шәһәр төзелеше мохитен саклап калу эшләрәннән тыш, жир, төзелеш, мелиоратив һәм башка эшләр башкару;

- капитал төзелеш объектларын төзү һәм һәйкәл территориясендә булган капитал төзелеш объектларының күләм-киңлек характеристикаларын арттыру, шулай ук жир төзелеше эшләрән, жир, төзелеш, хужалык эшләрән проектлау, үткөрү һәм мэдәни мирас объекттын һәм аның саклау предметын саклап калуга һәм жайлаштыруга бәйле булмаган башка эшләр; шулай ук жир төзелеше, төзелеш, хужалык эшләрә һәм башка эшләр башкару;

- кондиционерларның мэдәни мирас объектның фасадларында һәм түбәсендә, эре габаритлы антенналар һәм инженерлык жиһазларының башка элементларын урнаштыру;

- тышкы реклама чараларын урнаштыру;

- жир өсте ысулы белән инженерлык инфраструктурасы объектларын (тышкы су белән тәмин итү, канализация, жылылык белән тәмин итү, газ белән тәмин итү, электр белән тәмин итү, телефонлаштыру һ.б.) үткөрү;

- киосклар, павильоннар, лапаслар, кече архитектур формалар урнаштыру, югалганнарны торгызудан тыш;

- динамик йөкләнеш тудыручы технологияләрне (басым ясау, матбугат, чүкеч һ.б. кебек машиналарны куллану, бәрмә хәрәкәтнең кривошипно-шатунлы механизмнарын, чүкечләрне һәм башка механизмнарын куллану, мэдәни мирас объектна һәм аның әйләнә-тирәсендәге төзелешкә берьюлы синхрон яисә асинхрон приводлы күп санда машиналар куллану) куллану.

- мэдэни мирас объекты территориясен телэсэ кайсы төрдөгө һәм формадагы төзелеш, көнкүрөш калдыклары белән чүпләү;

- Санитар кисүлөрдән тыш, агачларның кыйммәтле токымнарын кисү.

Казан шәһәре, Бауман урамы/Профсоюз урамы адресы буенча урнашкан "Икмәк базары, XVII гасыр башы - XIX гасыр башы, архитектор В.И. Кафтырев, Комплекс" жирле (муниципаль) әһәмияттәге мэдэни мирас объекты территориясе чикләрендә жир кишәрлегеннән рөхсәт ителгән файдалану төрләре: мэдәният объектлары, сәүдә үзәкләре, эшлекле идарә, көнкүрөш һәм социаль хезмәт күрсәтү, мәгариф һәм агарту, фәнни эшчәнлек, кибетләр, инженер-техник корылмалар.