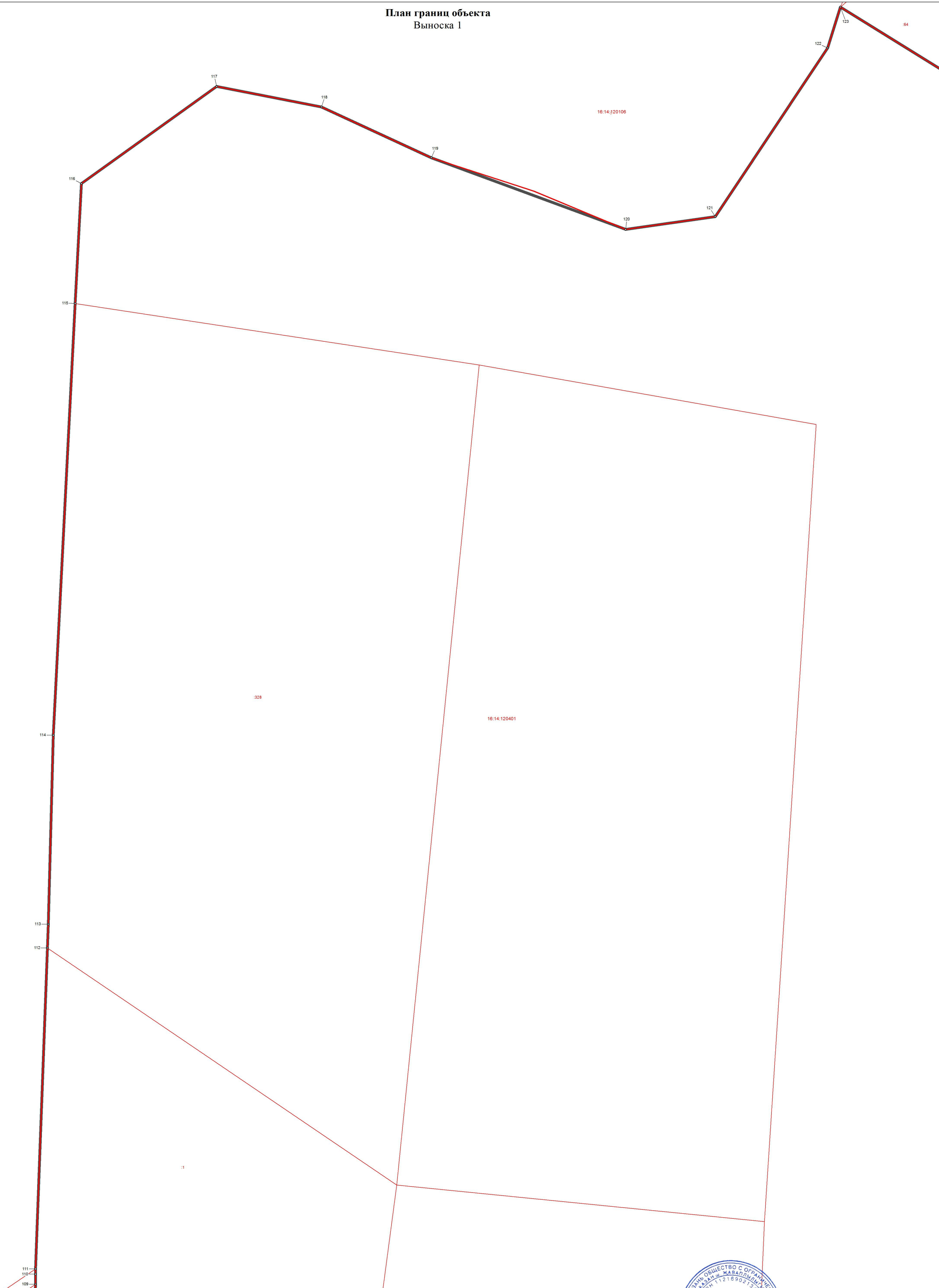




ОПИСАНИЕ МЕСТОПОЛОЖЕНИЯ ГРАНИЦ  
село Альшихово Альшиховского сельского поселения Буинского муниципального  
района Республики Татарстан  
(наименование объекта)



План границ объекта  
Выноска 1



Используемые условные знаки и обозначения:

- ° поворотная точка границы населенного пункта
- граница населенного пункта
- граница земельных участков
- граница кадастровых кварталов
- границы муниципальных образований



Масштаб 1 : 250



Подпись \_\_\_\_\_ Дата 29 мая 2019 г.

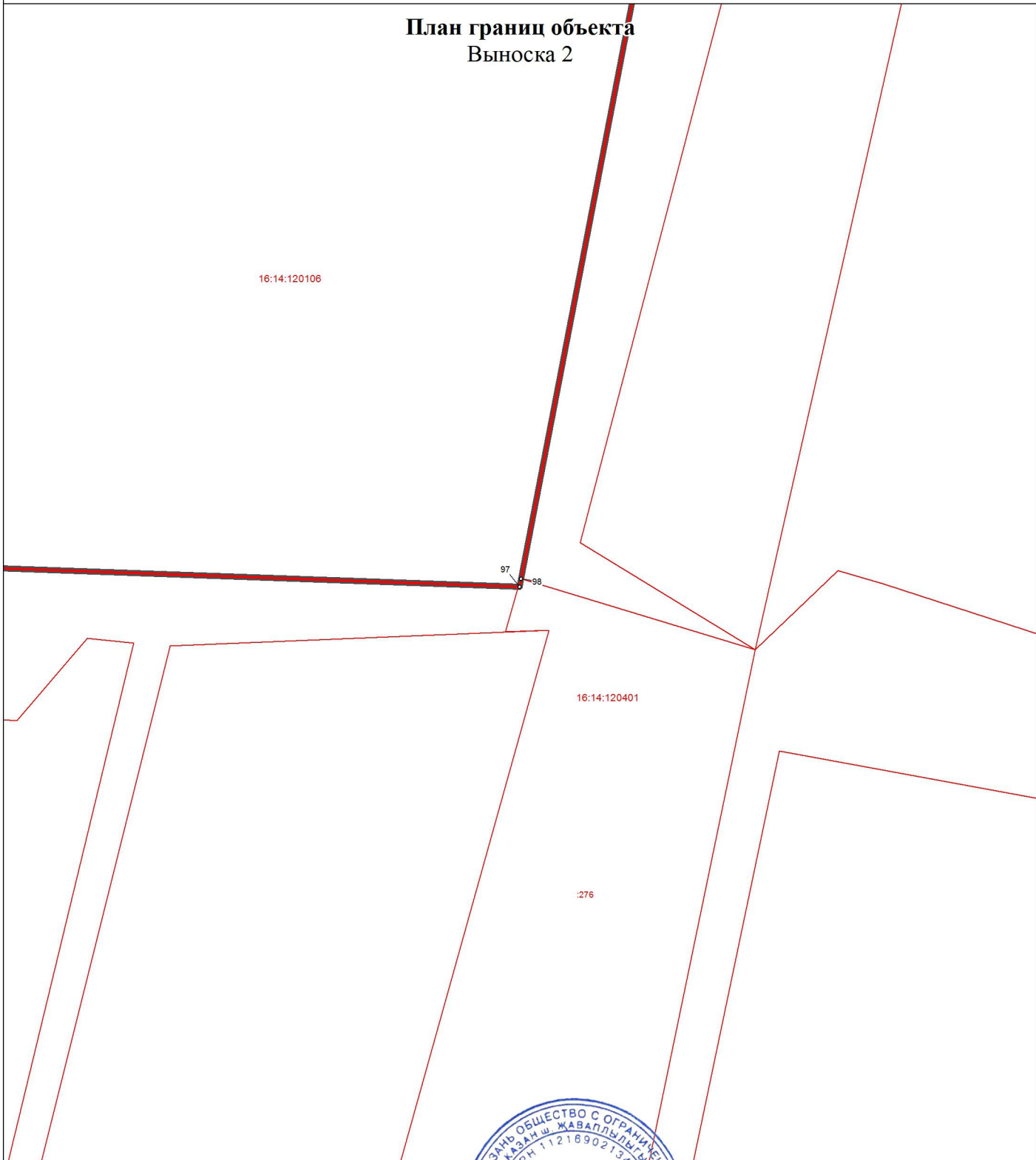
Место для оттиска печати лица, составившего описание местоположения границ объекта

**ОПИСАНИЕ МЕСТОПОЛОЖЕНИЯ ГРАНИЦ  
село Альшихово Альшиховского сельского поселения Буинского муниципального  
района Республики Татарстан**





(наименование объекта)



**План границ объекта  
Выноска 2**

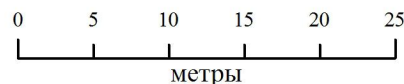


Используемые условные знаки и обозначения:

- ° поворотная точка границы населенного пункта
-  граница населенного пункта
-  границы земельных участков
-  границы кадастровых кварталов
-  границы муниципальных образований



Масштаб 1 : 500



Подпись  Дата 29 мая 2019 г.

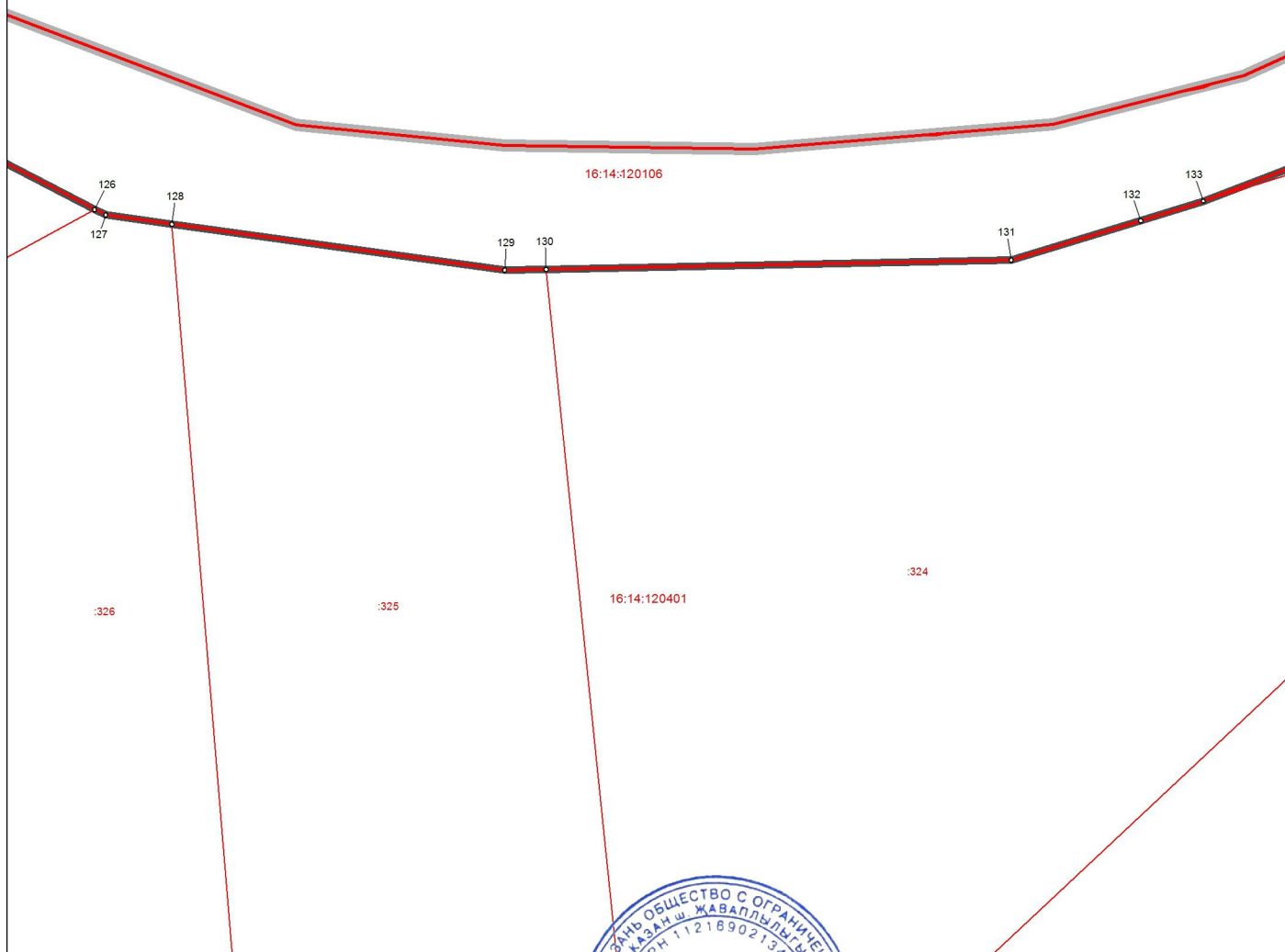
Место для оттиска печати лица, составившего описание местоположения границ объекта

**ОПИСАНИЕ МЕСТОПОЛОЖЕНИЯ ГРАНИЦ**  
**село Альшихово Альшиховского сельского поселения Буинского муниципального**  
**района Республики Татарстан**





(наименование объекта)



**План границ объекта**  
**Выноска 3**

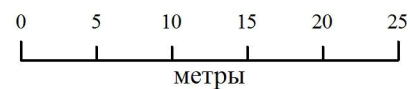


Используемые условные знаки и обозначения:

- ° поворотная точка границы населенного пункта
-  граница населенного пункта
-  границы земельных участков
-  границы кадастровых кварталов
-  границы муниципальных образований



Масштаб 1 : 500



Подпись  Дата 29 мая 2019 г.

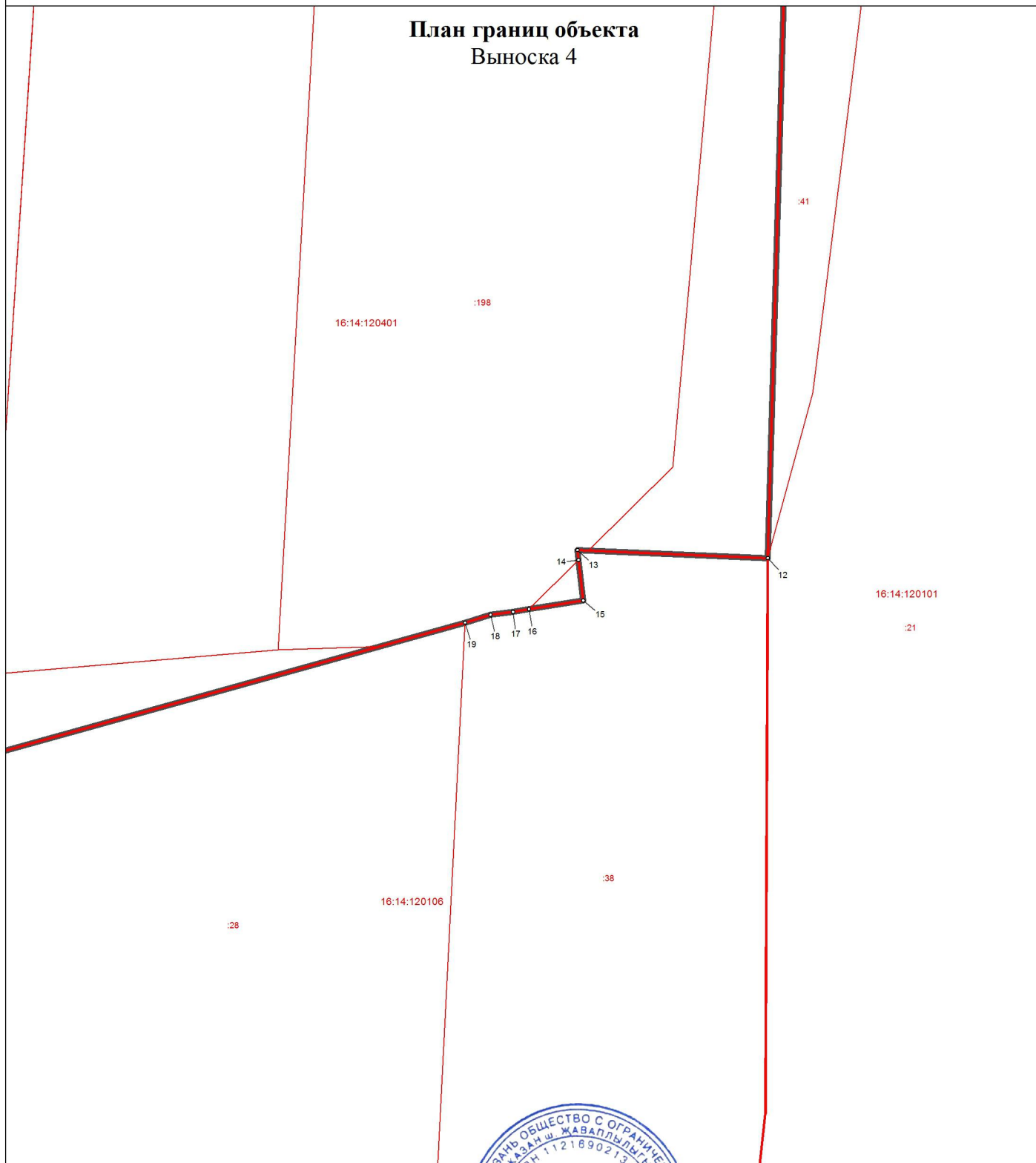
Место для оттиска печати лица, составившего описание местоположения границ объекта

**ОПИСАНИЕ МЕСТОПОЛОЖЕНИЯ ГРАНИЦ**  
**село Альшихово Альшиховского сельского поселения Буинского муниципального**  
**района Республики Татарстан**





(наименование объекта)



**План границ объекта**  
**Выноска 4**

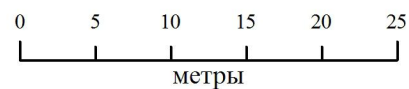


Используемые условные знаки и обозначения:

- ° поворотная точка границы населенного пункта
-  граница населенного пункта
-  границы земельных участков
-  границы кадастровых кварталов
-  границы муниципальных образований



Масштаб 1 : 500



Подпись  Дата 29 мая 2019 г.

Место для оттиска печати лица, составившего описание местоположения границ объекта

**ОПИСАНИЕ МЕСТОПОЛОЖЕНИЯ ГРАНИЦ**  
**село Альшихово Альшиховского сельского поселения Буинского муниципального**  
**района Республики Татарстан**





(наименование объекта)



**План границ объекта**  
**Выноска 5**

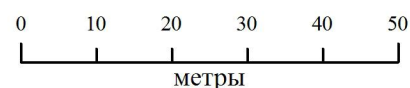


Используемые условные знаки и обозначения:

- ° поворотная точка границы населенного пункта
-  граница населенного пункта
-  границы земельных участков
-  границы кадастровых кварталов
-  границы муниципальных образований



Масштаб 1 : 1000



Подпись  Дата 29 мая 2019 г.

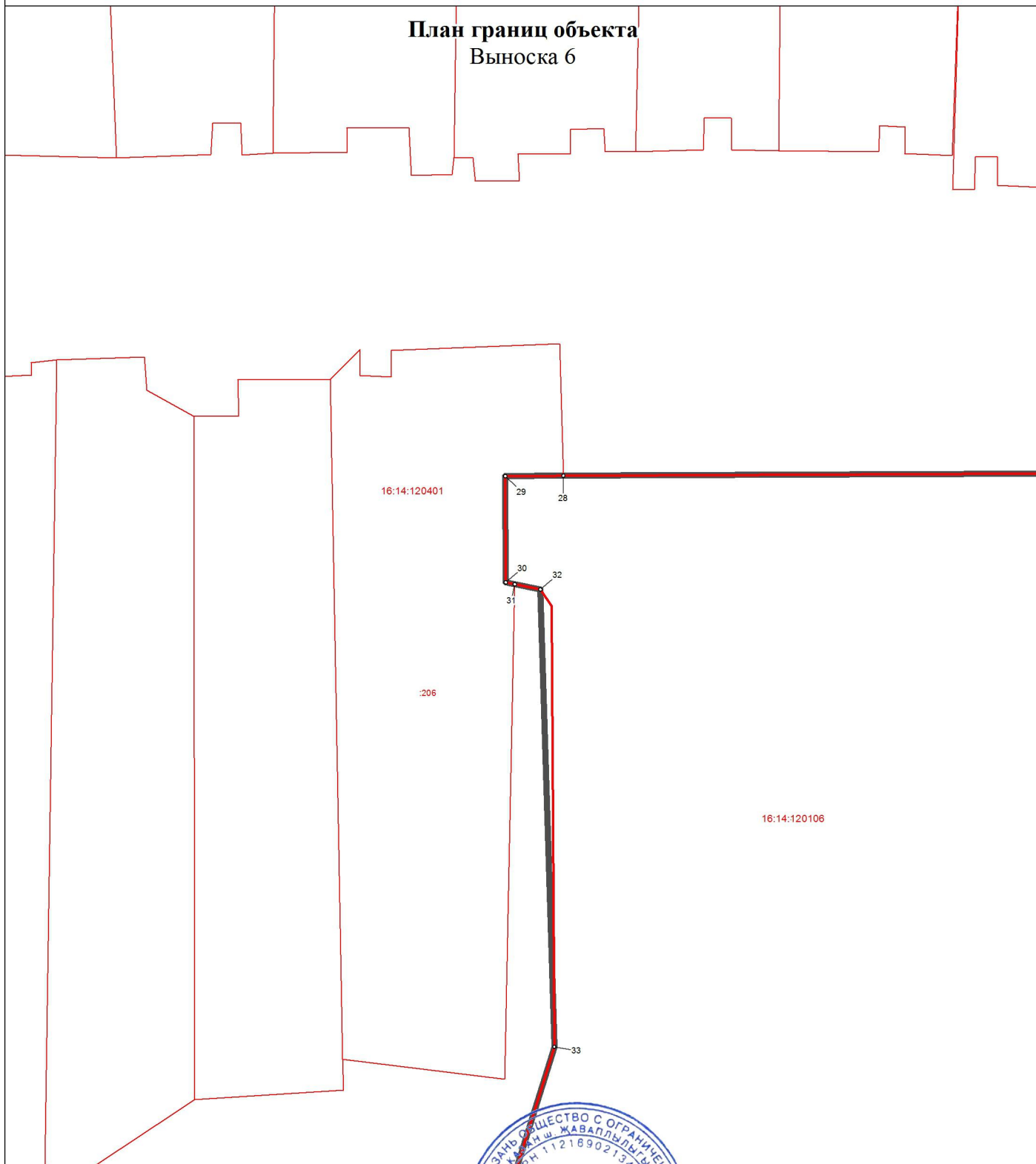
Место для оттиска печати лица, составившего описание местоположения границ объекта

**ОПИСАНИЕ МЕСТОПОЛОЖЕНИЯ ГРАНИЦ**  
**село Альшихово Альшиховского сельского поселения Буинского муниципального**  
**района Республики Татарстан**





(наименование объекта)



**План границ объекта**  
**Выноска 6**

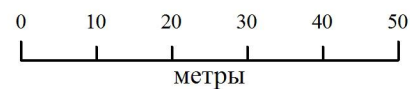


Используемые условные знаки и обозначения:

- ° поворотная точка границы населенного пункта
-  граница населенного пункта
-  границы земельных участков
-  границы кадастровых кварталов
-  границы муниципальных образований



Масштаб 1 : 1000



Подпись \_\_\_\_\_ Дата 29 мая 2019 г.

Место для оттиска печати лица, составившего описание местоположения границ объекта

**ОПИСАНИЕ МЕСТОПОЛОЖЕНИЯ ГРАНИЦ**  
**село Альшихово Альшиховского сельского поселения Буинского муниципального**  
**района Республики Татарстан**

(наименование объекта)







**План границ объекта**  
**Выноска 7**

16:14:120108



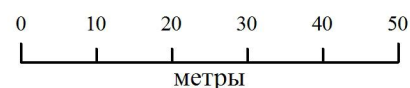
16:14:120401

Используемые условные знаки и обозначения:

- ° поворотная точка границы населенного пункта
-  граница населенного пункта
-  границы земельных участков
-  границы кадастровых кварталов
-  границы муниципальных образований



Масштаб 1 : 1000



Подпись  Дата 29 мая 2019 г.

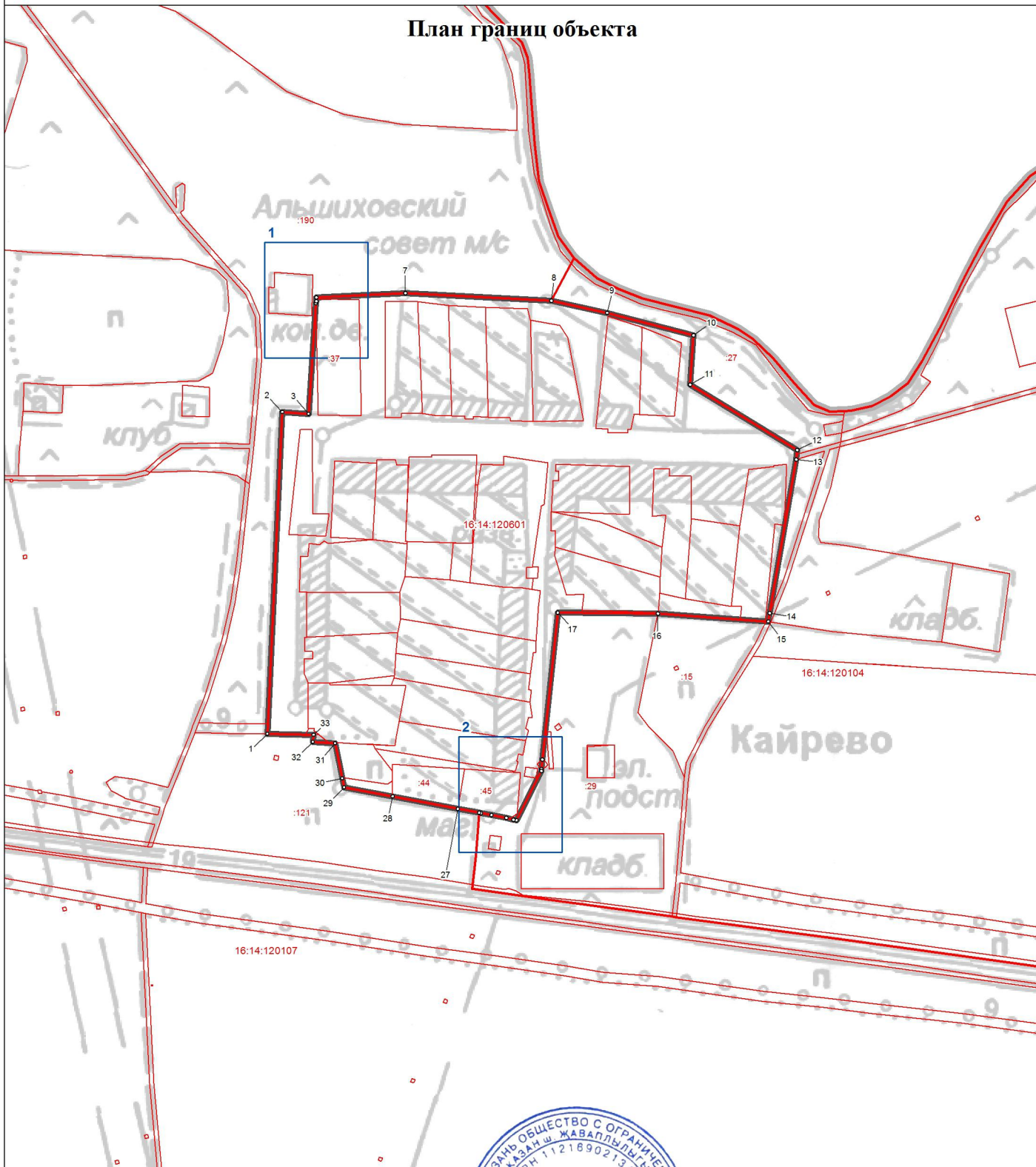
Место для оттиска печати лица, составившего описание местоположения границ объекта



**ОПИСАНИЕ МЕСТОПОЛОЖЕНИЯ ГРАНИЦ**  
**село Кайрево Альшиховского сельского поселения Буинского муниципального района**  
**Республики Татарстан**  
 (наименование объекта)



**План границ объекта**

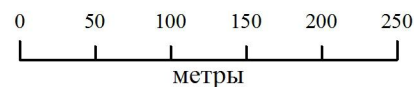


Используемые условные знаки и обозначения:

- ° поворотная точка границы населенного пункта
- граница населенного пункта
- границы земельных участков
- границы кадастровых кварталов
- границы муниципальных образований



Масштаб 1:5000



Подпись Дата 29 мая 2019 г.


Место для оттилка печати лица, составившего описание местоположения границ объекта

## ОПИСАНИЕ МЕСТОПОЛОЖЕНИЯ ГРАНИЦ





село Кайрево Альшиховского сельского поселения Буинского муниципального района  
Республики Татарстан  
 (наименование объекта)



**План границ объекта**  
 Выноска 1

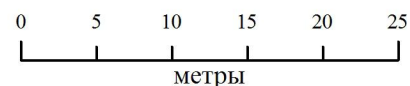


Используемые условные знаки и обозначения:

- ° поворотная точка границы населенного пункта
-  граница населенного пункта
-  границы земельных участков
-  границы кадастровых кварталов
-  границы муниципальных образований



Масштаб 1 : 500



Подпись  Дата 29 мая 2019 г.

Место для оттиска печати лица, составившего описание местоположения границ объекта

ОПИСАНИЕ МЕСТОПОЛОЖЕНИЯ ГРАНИЦ





село Кайрево Альшиховского сельского поселения Буинского муниципального района  
Республики Татарстан  
 (наименование объекта)



**План границ объекта**  
 Выноска 2

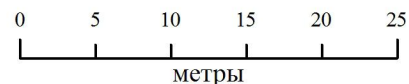


Используемые условные знаки и обозначения:

- ° поворотная точка границы населенного пункта
-  граница населенного пункта
-  границы земельных участков
-  границы кадастровых кварталов
-  границы муниципальных образований



Масштаб 1 : 500



Подпись  Дата 29 мая 2019 г.

Место для оттиска печати лица, составившего описание местоположения границ объекта

**ОПИСАНИЕ МЕСТОПОЛОЖЕНИЯ ГРАНИЦ**  
**деревня Мулланур Вахитов Альшиховского**  
**сельского поселения Буинского муниципального района**  
**Республики Татарстан**

(наименование объекта местоположение границ, которого описано  
(далее - объект))

Сведения об объекте

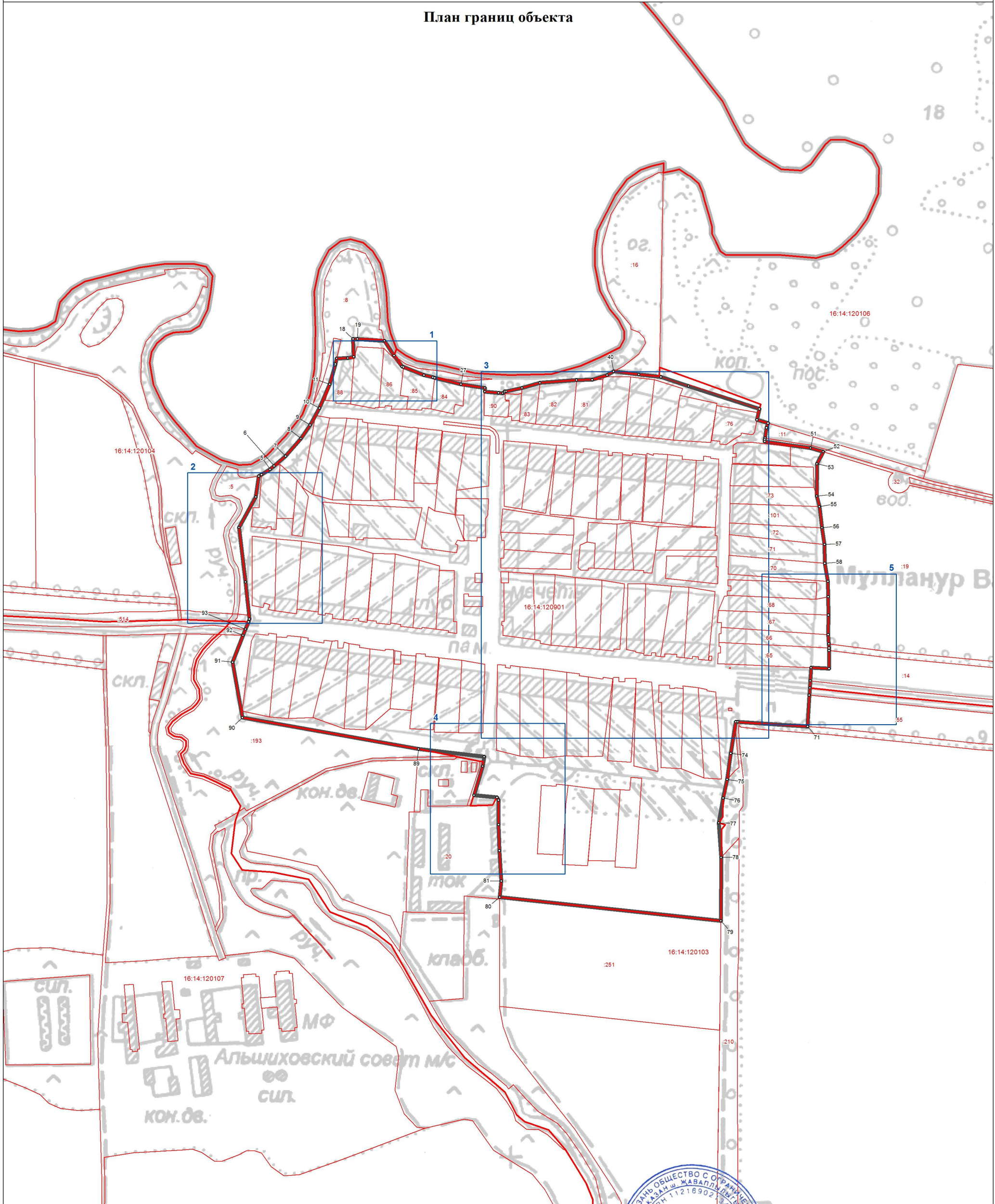
N п/п	Характеристики объекта	Описание характеристик
<b>1</b>	<b>2</b>	<b>3</b>
1.	Местоположение объекта	граница населенного пункта деревня Мулланур Вахитов Альшиховского сельского поселения Буинского муниципального района Республики Татарстан
2.	Площадь объекта $\pm$ величина погрешности определения площади (P $\pm$ $\Delta$ P)	445924,0 кв. м. $\pm$ 401,0 кв. м.
3.	Иные характеристики объекта	-

ОПИСАНИЕ МЕСТОПОЛОЖЕНИЯ ГРАНИЦ  
деревни Мулланур Вахитов Альшиховского сельского поселения Буинского  
муниципального района Республики Татарстан

(наименование объекта)



План границ объекта

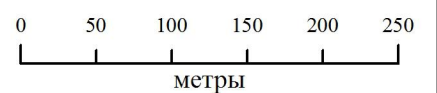


Используемые условные знаки и обозначения:

- ° поворотная точка границы населенного пункта
- граница населенного пункта
- границы земельных участков
- границы кадастровых кварталов
- границы муниципальных образований



Масштаб 1:5000



Подпись  Дата 29 мая 2019 г.

Место для оттиска печати лица, составившего описание местоположения границ объекта

ОПИСАНИЕ МЕСТОПОЛОЖЕНИЯ ГРАНИЦ  
деревни Мулланур Вахитов Альшиховского сельского поселения Буинского  
муниципального района Республики Татарстан

(наименование объекта)

План границ объекта  
Выноска 1

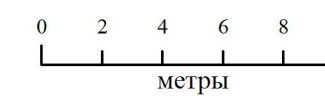


Используемые условные знаки и обозначения:

- ° поворотная точка границы населенного пункта
- граница населенного пункта
- граница земельных участков
- граница кадастровых кварталов
- граница муниципальных образований



Масштаб 1 : 250



Подпись \_\_\_\_\_ Дата 29 мая 2019 г.





Место для оттиска печати лица, составившего описание местоположения границ объекта

**ОПИСАНИЕ МЕСТОПОЛОЖЕНИЯ ГРАНИЦ  
деревня Мулланур Вахитов Альшиховского сельского поселения Буинского  
муниципального района Республики Татарстан**

(наименование объекта)

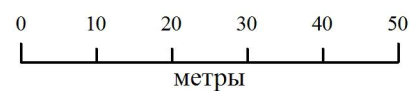


Используемые условные знаки и обозначения:

- ° поворотная точка границы населенного пункта
-  граница населенного пункта
-  границы земельных участков
-  границы кадастровых кварталов
-  границы муниципальных образований



Масштаб 1 : 1000



Подпись  Дата 29 мая 2019 г.


Место для оттиска печати лица, составившего описание местоположения границ объекта

ОПИСАНИЕ МЕСТОПОЛОЖЕНИЯ ГРАНИЦ  
деревни Мулланур Вахитов Альшиховского сельского поселения Буинского  
муниципального района Республики Татарстан  
(наименование объекта)



Используемые условные знаки и обозначения:

- поворотная точка границы населенного пункта
- граница населенного пункта
- границы земельных участков
- границы кадастровых кварталов
- границы муниципальных образований



Подпись \_\_\_\_\_ Дата 29 мая 2019 г.

Место для оттиска печати лица, составившего описание местоположения границ объекта



**ОПИСАНИЕ МЕСТОПОЛОЖЕНИЯ ГРАНИЦ  
деревня Мулланур Вахитов Альшиховского сельского поселения Буинского  
муниципального района Республики Татарстан**

(наименование объекта)



**План границ объекта  
Выноска 4**

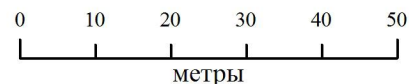


Используемые условные знаки и обозначения:

- ° поворотная точка границы населенного пункта
- граница населенного пункта
- границы земельных участков
- границы кадастровых кварталов
- границы муниципальных образований



Масштаб 1 : 1000



Подпись Дата 29 мая 2019 г.

Место для оттиска печати лица, составившего описание местоположения границ объекта

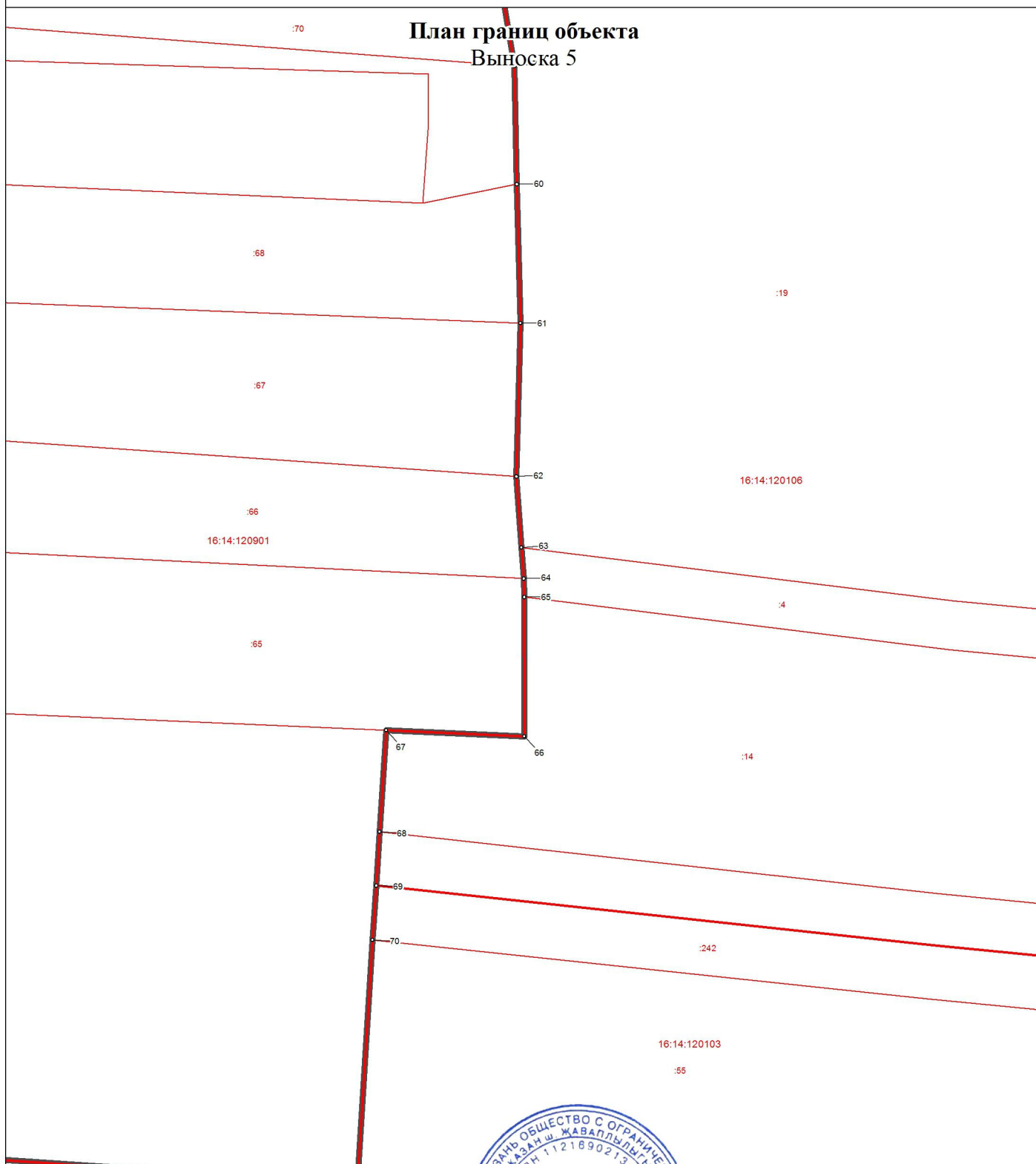
**ОПИСАНИЕ МЕСТОПОЛОЖЕНИЯ ГРАНИЦ  
деревня Мулланур Вахитов Альшиховского сельского поселения Буинского  
муниципального района Республики Татарстан**

(наименование объекта)







**План границ объекта**

Выноска 5

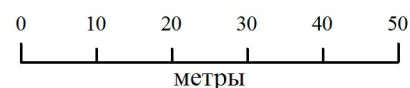


Используемые условные знаки и обозначения:

- ° поворотная точка границы населенного пункта
-  граница населенного пункта
-  границы земельных участков
-  границы кадастровых кварталов
-  границы муниципальных образований



Масштаб 1 : 1000



Подпись  Дата 29 мая 2019 г.

Место для оттиска печати лица, составившего описание местоположения границ объекта





**ОПИСАНИЕ МЕСТОПОЛОЖЕНИЯ ГРАНИЦ**  
**деревни Тингаш Альшиховского сельского поселения Буинского муниципального**  
**района Республики Татарстан**  
 (наименование объекта)

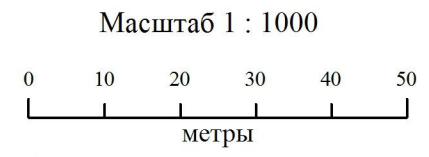


**План границ объекта**  
**Выноска 2**



**Используемые условные знаки и обозначения:**

- поворотная точка границы населенного пункта
- граница населенного пункта
- границы земельных участков
- границы кадастровых кварталов
- границы муниципальных образований



Подпись Дата 29 мая 2019 г.

Место для отиска печати лица, составившего описание местоположения границ объекта