



ПРИКАЗ

22.10.2019

БОЕРЫК

№

126-П

Казан шәһәрндә урнашкан
төбәк әһәмиятәдәгә мәдәни
мирас объектлары
территорияләре чикләрен
раслау турында

2002 елның 25 июнендәгә 73-ФЗ номерлы «Россия Федерациясе халыкларының мәдәни мирас объектлары (тарихи һәм мәдәни ядкярләр) турында»гы федераль закон, 2005 елның 1 апрелдәгә 60-ТРЗ номерлы «Татарстан Республикасында мәдәни мирас объектлары турында» Татарстан Республикасы Законы нигезендә, федераль әһәмиятгә мәдәни мирас объектларын һәм, аерым жайга салу объектлары буларак, аларның территорияләрен саклау һәм дәүләт тарафыннан саклау максатларында, **боерам:**

1. Бу боерыкка 1нче кушымта нигезендә Казан шәһәре территориясендә урнашкан федераль әһәмияткә ия мәдәни мирас объектлары территорияләре чикләрен расларга.

2. Бу боерыкка 2нче кушымта нигезендә Казан шәһәре территориясендә урнашкан федераль әһәмияткә ия мәдәни мирас объектлары территорияләреннән файдалану режимын расларга.

3. Боерыкның үтәләшен тикшереп торуны үз өстемдә калдырам.

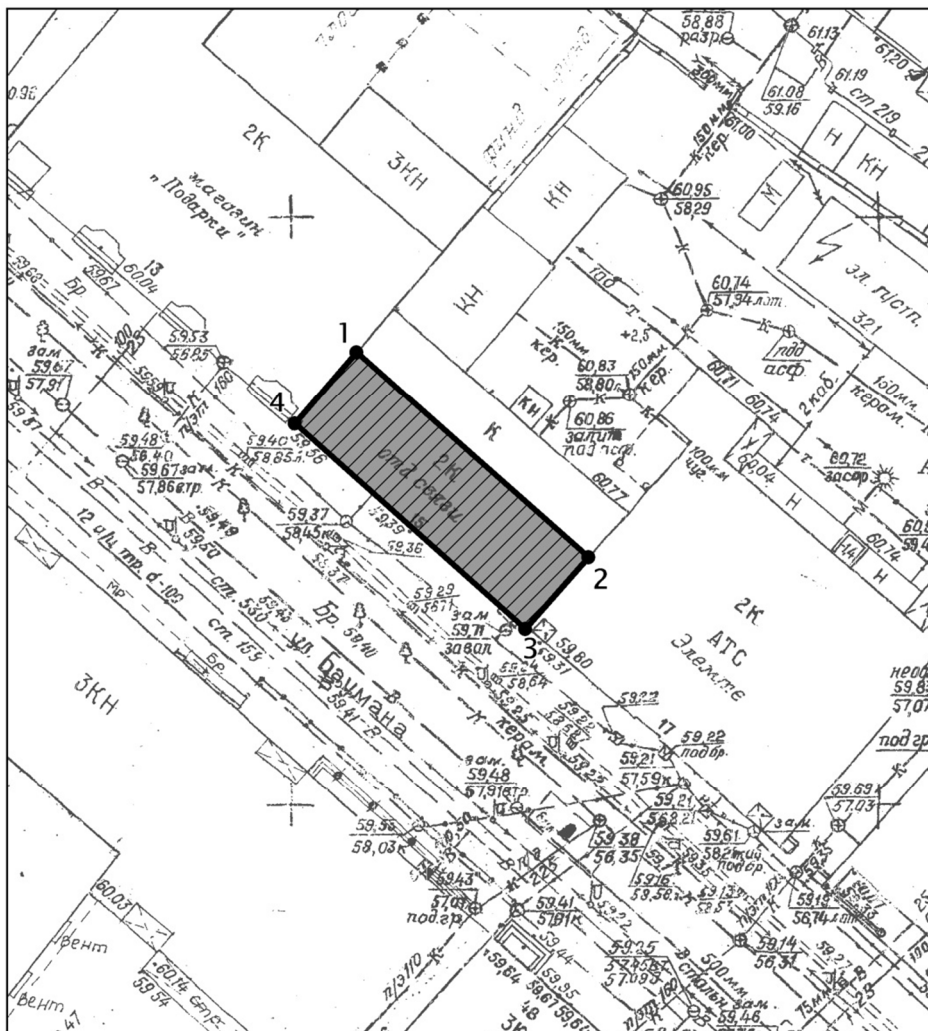
Рәис

И.Н.Гуцин

Татарстан Республикасы
мәдәни мирас объектларын саклау
комитетының
22.10.2019 елның №126-П
боерыгына 1 нче кушымта

Казан шәһәре территориясендә урнашкан төбәк әһәмияткә ия мәдәни мирас
объектларының территорияләре **ЧИКЛӘРЕ**

1. Казан шәһәре, Бауман урамы, 15 нче йорт адресы буенча урнашкан “Меркулов А.С. йорты, 1874 ел, арх.Тихомирнов П.В” адресы буенча урнашкан төбәк әһәмияткә ия мәдәни мирас объекты территориясе **чикләренең картасы (схемасы)**



Условные обозначения:

- объект культурного наследия
- территория объекта культурного наследия

Мәдәни мирас объектынның топографик планы

Казан шәһәре, Бауман урамы, 15 нче йорт адресы буенча урнашкан “Меркулов А.С. йорты, 1874 ел, арх.Тихомирнов П.В” адресы буенча урнашкан төбәк әһәмияткә ия мәдәни мирас объекты территориясе **чикләренен картографик тасвирламасы**

Төбәк әһәмияттәге мәдәни мирас объекты территориясе чикләре түбәндәгечә уза.:

көнъяк-көнбатыш өлеше: Бауман урамы буенча кызыл линия буенча жир участогының алгы чиге буйлап (3-4 борылыш нокталары);

төнъяк-көнбатыш өлеше: Бауман урамынан жир кишәрлегенен ян чиге буйлап (4-1 борылыш нокталары);

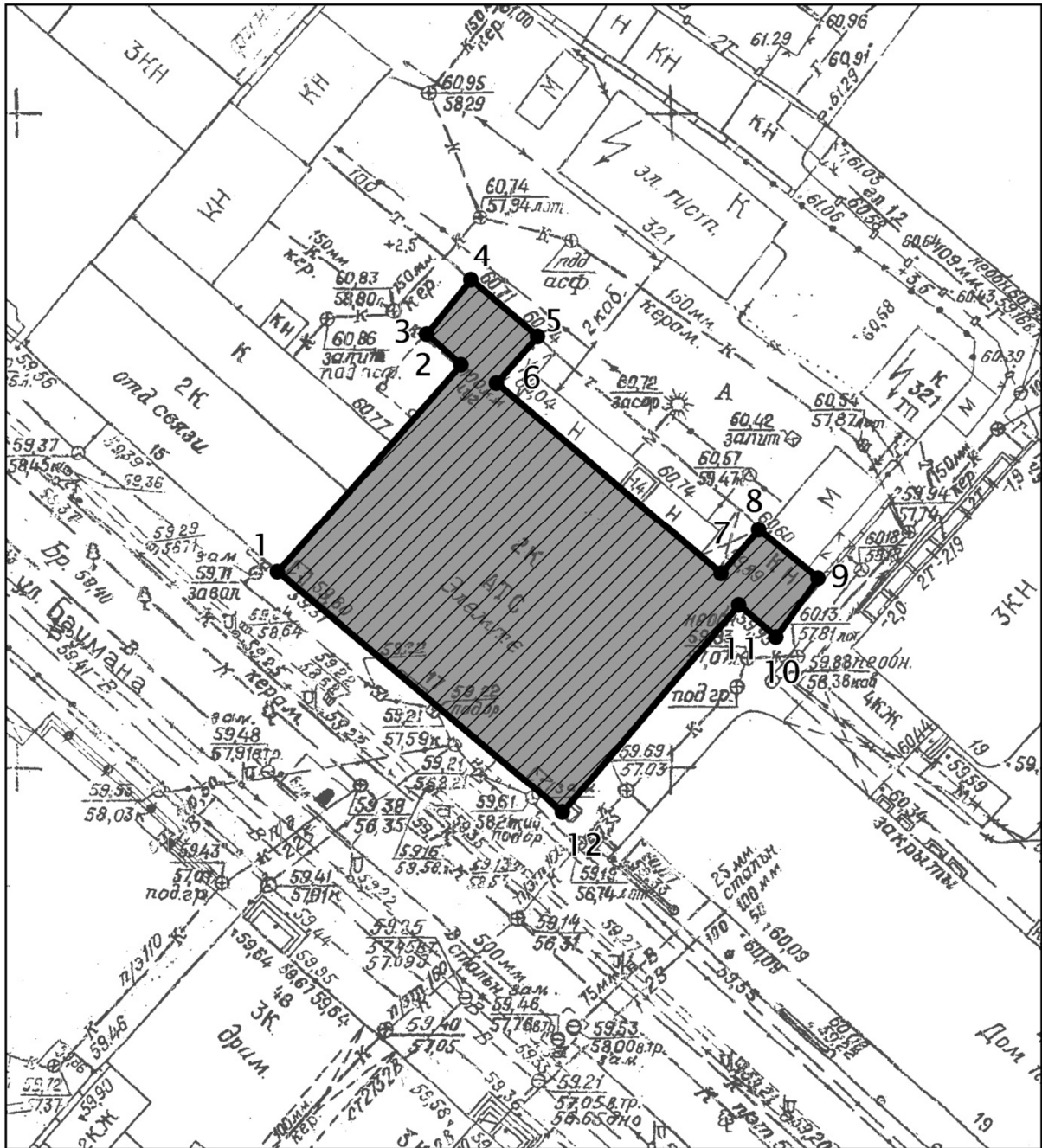
төнъяк-көнчыгыш чиге буйлап: квартал эче чиге буйлап (1-2 борылыш нокталары);

көнъяк-көнчыгыш өлеше: Бауман урамынан жир участогының ян чиге буйлап (3-2 борылма нокталары).

Казан шәһәре, Бауман урамы, 15 нче йорт адресы буенча урнашкан “Меркулов А.С. йорты, 1874 ел, арх.Тихомирнов П.В” адресы буенча урнашкан төбәк әһәмияткә ия мәдәни мирас объекты территориясе **борылыш нокталары таблицасы**

Жирле координаталар системасында нокталарның координатасы			1984 елгы Бөтендөнья геодезик координаталар системасында нокталарның координаталары (МСК-16)	
№	X	Y	төнъяк киңлек В	көнчыгыш озынлык L
1.	476055,84	1305098,90	55° 47' 30.58"	49° 06' 46.71"
2.	476038,23	1305118,61	55° 47' 30.01"	49° 06' 47.84"
3.	476032,35	1305113,22	55° 47' 29.82"	49° 06' 47.53"
4.	476049,64	1305093,68	55° 47' 30.38"	49° 06' 46.41"

2. Казан шәһәре, Бауман урамы 17 нче йорт адресы буенча урнашкан “Сәүдәгәрләр биржасы, XX гасыр башы” төбәк әһәмиятендәге мәдәни мирас объекты территориясе чикләренәң картасы (схемасы)



Условные обозначения:

- объект культурного наследия
- территория объекта культурного наследия

Мәдәни мирас объектынң топографик планы

Казан шәһәре, Бауман урамы 17 нче йорт адресы буенча урнашкан “Сәүдәгәрләр биржасы, XX гасыр башы” төбәк әһәмиятендәге мәдәни мирас объекты территориясе чикләренәң картографик тасвирламасы

Төбәк әһәмияттәге мәдәни мирас объекты территориясе чикләре түбәндәгечә уза:

көнъяк-көнбатыш өлеше: Бауман урамы буенча кызыл линия буенча жир кишәрлегенәң алгы чиге буйлап (1-12 борылыш нокталары);

төнъяк-көнбатыш өлеше: Бауман урамынан жир кишәрлегенәң ян чиге буйлап (1-2-3-4 борылыш нокталары);

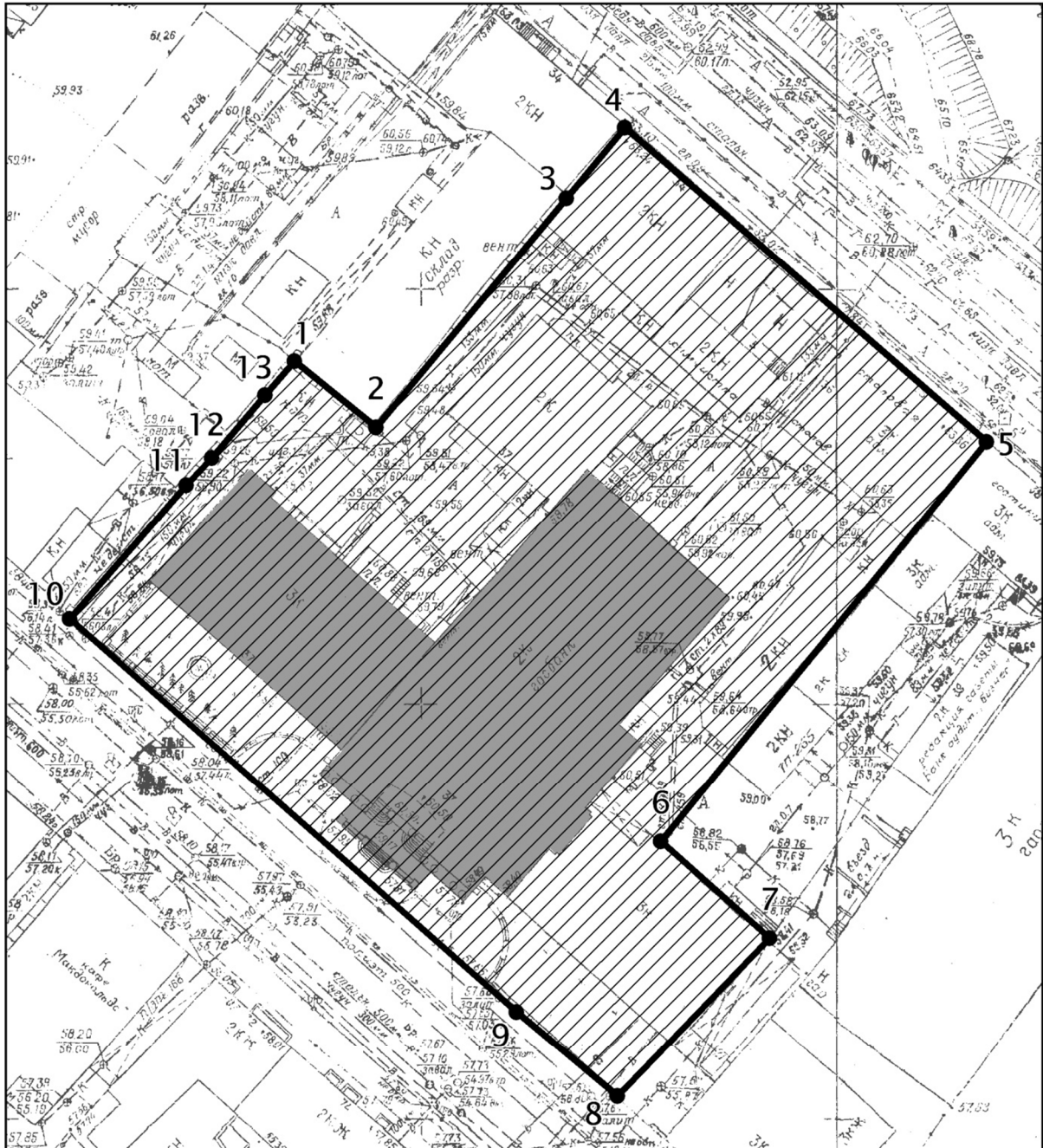
төнъяк-көнчыгыш өлеше: жир кишәрлегенәң квартал эче чиге буйлап (4-5-6-7-8-9 борылыш нокталары);

көнъяк-көнчыгыш өлеше: Бауман урамынан жир участогының ян чиге буйлап (12-11-10-9 борылыш нокталары).

Казан шәһәре, Бауман урамы 17 нче йорт адресы буенча урнашкан “Сәүдәгәрләр биржасы, XX гасыр башы” төбәк әһәмиятендәге мәдәни мирас объекты территориясе чикләренәң борылыш нокталары таблицасы

Жирле координаталар системасында нокталарның координатасы			1984 елгы Бөтендөнъя геодезик координаталар системасында нокталарның координаталары (МСК-16)	
№	X	Y	төнъяк киңлек В	көнчыгыш озынлык L
1.	476032,35	1305113,22	55° 47' 29.82"	49° 06' 47.53"
2.	476048,14	1305127,27	55° 47' 30.33"	49° 06' 48.34"
3.	476050,51	1305124,64	55° 47' 30.41"	49° 06' 48.19"
4.	476054,63	1305128,00	55° 47' 30.54"	49° 06' 48.38"
5.	476050,31	1305133,06	55° 47' 30.40"	49° 06' 48.67"
6.	476046,59	1305129,93	55° 47' 30.28"	49° 06' 48.49"
7.	476032,08	1305147,20	55° 47' 29.81"	49° 06' 49.48"
8.	476035,48	1305149,98	55° 47' 29.92"	49° 06' 49.64"
9.	476031,78	1305154,52	55° 47' 29.80"	49° 06' 49.90"
10.	476027,44	1305151,38	55° 47' 29.66"	49° 06' 49.72"
11.	476029,91	1305148,42	55° 47' 29.74"	49° 06' 49.55"
12.	476013,82	1305135,02	55° 47' 29.22"	49° 06' 48.78"

3. Казан шәһәре, Бауман урамы, 37 нче йорт адресы буенча урнашкан “Дәүләт банкы бинасы, XX гасыр” төбәк әһәмияткәге мэдәни мирас объекты территориясе чикләренәң картасы (схемасы)



Условные обозначения:

- объект культурного наследия
- территория объекта культурного наследия

Мэдәни мирас объектының топографик планы

Казан шәһәре, Бауман урамы, 37 нче йорт адресы буенча урнашкан “Дәүләт банкы бинасы, XX гасыр” төбәк әһәмияттәге мәдәни мирас объекты территориясе чикләренең **картографик тасвирламасы**

Төбәк әһәмиятендәге мәдәни мирас объекты территориясе чиге түбәндәгечә уза:

көнъяк-көнбатыш өлеше: Бауман урамы буенча кызыл линия буенча жир кишәрлегенең алгы чиге буйлап (10-9-8 борылыш нокталары);

төнъяк-көнбатыш өлеше: Бауман урамынан Профсоюз урамына кадәр жир кишәрлегенең Ян чиге буйлап (10-11-13-1-2-3-4 борылыш нокталары);

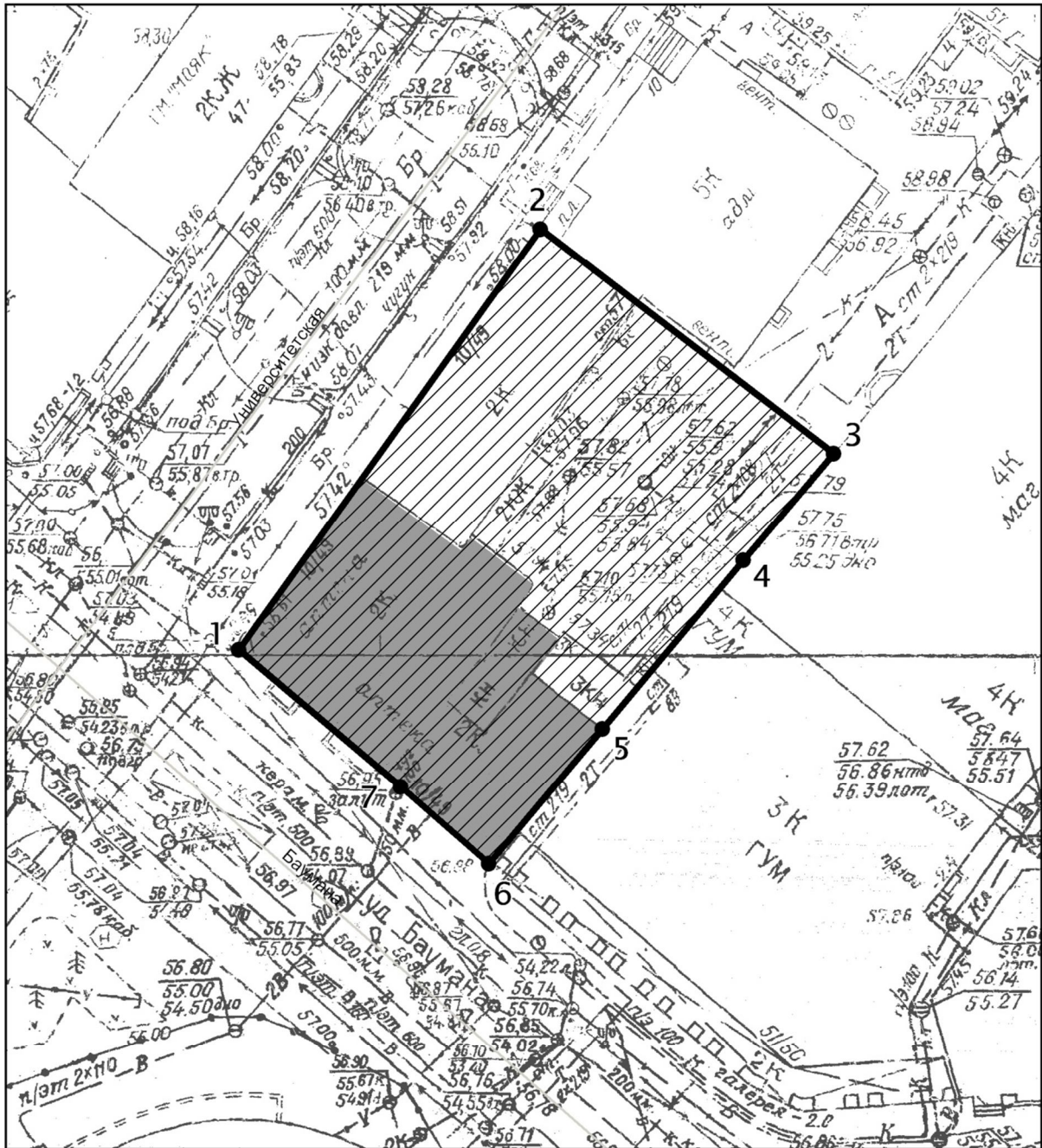
төнъяк-көнчыгыш өлеше: Профсоюз урамы буенча кызыл линия буенча жир участогының алгы чиге буйлап (4-5 нче борылыш нокталары);

көнъяк-көнчыгыш өлеше: Бауман урамынан Профсоюз урамына кадәр жир участогының ян чиге буйлап (8-7-6-5 борылыш нокталары).

Казан шәһәре, Бауман урамы, 37 нче йорт адресы буенча урнашкан “Дәүләт банкы бинасы, XX гасыр” төбәк әһәмияттәге мәдәни мирас объекты территориясе чикләренең борылыш нокталары таблицасы

Жирле координаталар системасында нокталарның координатасы			1984 елгы Бөтендөнья геодезик координаталар системасында нокталарның координаталары (МСК-16)	
№	X	Y	төнъяк кичлек В	көнчыгыш озынлык L
1.	475809,12	1305428,35	55° 47' 22.59"	49° 07' 05.60"
2.	475801,21	1305438,27	55° 47' 22.33"	49° 07' 06.17"
3.	475828,64	1305461,09	55° 47' 23.22"	49° 07' 07.48"
4.	475837,31	1305468,05	55° 47' 23.50"	49° 07' 07.88"
5.	475799,32	1305511,66	55° 47' 22.27"	49° 07' 10.38"
6.	475751,34	1305472,51	55° 47' 20.72"	49° 07' 08.13"
7.	475739,60	1305485,59	55° 47' 20.34"	49° 07' 08.88"
8.	475720,40	1305467,32	55° 47' 19.72"	49° 07' 07.83"
9.	475730,59	1305455,11	55° 47' 20.05"	49° 07' 07.13"
10.	475777,85	1305401,38	55° 47' 21.58"	49° 07' 04.05"
11.	475794,26	1305415,30	55° 47' 22.11"	49° 07' 04.85"
12.	475797,35	1305418,43	55° 47' 22.21"	49° 07' 05.03"
13.	475805,09	1305424,87	55° 47' 22.46"	49° 07' 05.40"

4. Казан шәһәре, Бауман урамы, 49\10 адресы буенча урнашкан “Даруханә, XIX гасыр” төбәк эһәмияткә ия мәдәни мирас объекты территориясенәң чикләре картасы (схемасы)



Условные обозначения:

- объект культурного наследия
- территория объекта культурного наследия

Мәдәни мирас объектының топографик планы

Казан шәһәре, Бауман урамы, 49\10 адресы буенча урнашкан “Даруханә, XIX гасыр” төбәк әһәмияткә ия мэдәни мирас объекты территориясенәң чикләре **картографик тасвирламасы**

Төбәк әһәмиятендәге мэдәни мирас объекты территориясе чикләре түбәндәгечә уза:

көнъяк-көнбатыш өлеше: Бауман урамы буенча Университет урамы белән кисешкән жиргә кадәр (6-1 борылыш нокталары);

төнъяк-көнбатыш өлеше: Университет урамы буенча Бауман урамы белән кисешкән урынга кадәр кызыл линия буенча жир участогының алгы чиге буйлап (2-1 борылыш нокталары);

төнъяк-көнчыгыш өлеше: Университет урамынан ян чиге буйлап (2-3 нче борылыш нокталары);

көнъяк-көнчыгыш өлеше: Бауман урамынан жир участогының ян чиге буйлап (6-5-4-3 борылыш нокталары).

Казан шәһәре, Бауман урамы, 49\10 адресы буенча урнашкан “Даруханә, XIX гасыр” төбәк әһәмияткә ия мэдәни мирас объекты территориясенәң чикләренәң **борылыш нокталары таблицасы**

Жирле координаталар системасында нокталарның координатасы (МСК-16)			1984 елгы Бөтендөнъя геодизик координаталар системасында нокталарның координаталары (WGS-84)	
№	X	Y	төнъяк киңлек В	көнчыгыш озынлык L
1.	475618,18	1305582,98	55° 47' 16.41"	49° 07' 14.46"
2.	475650,37	1305605,94	55° 47' 17.45"	49° 07' 15.78"
3.	475633,39	1305628,44	55° 47' 16.90"	49° 07' 17.07"
4.	475625,34	1305621,48	55° 47' 16.64"	49° 07' 16.67"
5.	475612,34	1305610,70	55° 47' 16.22"	49° 07' 16.05"
6.	475601,81	1305602,17	55° 47' 15.88"	49° 07' 15.56"
7.	475607,68	1305595,37	55° 47' 16.07"	49° 07' 15.17"

Казан шәһәре, Бауман урамы, 52/7 адресы буенча урнашкан “Табыш йорты, XIX гасыр ахыры – XX гасыр башы” төбәк эһәмияткә ия мэдәни мирас объекты территориясе чикләренең **картографик тасвирламасы**

Федераль эһәмияттәге мэдәни мирас объекты территориясе чикләре түбәндәгечә уза:

көнъяк-көнбатыш өлеше: К.Нәжми урамыннан жир кишәрлегенең ян чиге буйлап (3-4-5-6-7 борылыш нокталары);

төнъяк-көнбатыш өлеше: Бауман урамыннан жир кишәрлегенең Ян чиге буйлап (1-7 нче борылыш нокталары);

төнъяк-көнчыгыш өлеше: Бауман урамы буенча К. Нәжми урамы белән кисешкән жиргә кадәр (1-2 нче борылыш нокталары));

көнъяк-көнчыгыш өлеше: К.Нәжми урамы буенча Бауман урамы белән кисешкән урынга кадәр, кызыл линия буенча жир участогының алгы чиге буйлап (3-2 нче борылыш нокталары).

Казан шәһәре, Бауман урамы, 52/7 адресы буенча урнашкан “Табыш йорты, XIX гасыр ахыры – XX гасыр башы” төбәк эһәмияткә ия мэдәни мирас объекты территориясе чикләренең **борылыш нокталары таблицасы**

Жирле координаталар системасында нокталарның координатасы (МСК-16)			1984 елгы Бөтендөнья геодезик координаталар системасында нокталарның координаталары (WGS-84)	
№	X	Y	төнъяк киңлек В	көнчыгыш озынлык L
1.	475967,76	1305154,42	55° 47' 27.73"	49° 06' 49.89"
2.	475947,99	1305176,92	55° 47' 27.09"	49° 06' 51.18"
3.	475909,92	1305148,04	55° 47' 25.86"	49° 06' 49.52"
4.	475919,49	1305136,87	55° 47' 26.17"	49° 06' 48.88"
5.	475920,42	1305137,39	55° 47' 26.20"	49° 06' 48.91"
6.	475926,29	1305130,77	55° 47' 26.39"	49° 06' 48.53"
7.	475930,30	1305126,41	55° 47' 26.52"	49° 06' 48.28"

Казан шәһәре, Бауман урамы 76 нчы йорт адресы буенча урнашкан “Богоявленский чиркәве манарасы, XIX гасырда төзелгән, зур шәһәр төзелеше ролен уйный һәм кирпеч салуның югары осталык үрнәге булып тора” төбәк әһәмияткә ия мәдәни мирас объекты территориясе чикләренә **картографик тасвирламасы**

Төбәк әһәмияткә ия мәдәни мирас объекты территориясе чикләре түбәндәгечә уза:

көнъяк-көнбатыш өлеше: квартал эче чиге буйлап (9-10-1-2-3-4-5 борылыш нокталары);

төнъяк-көнбатыш өлеше: Бауман урамынан ян чиге буйлап (7-6-5 нче борылыш нокталары);

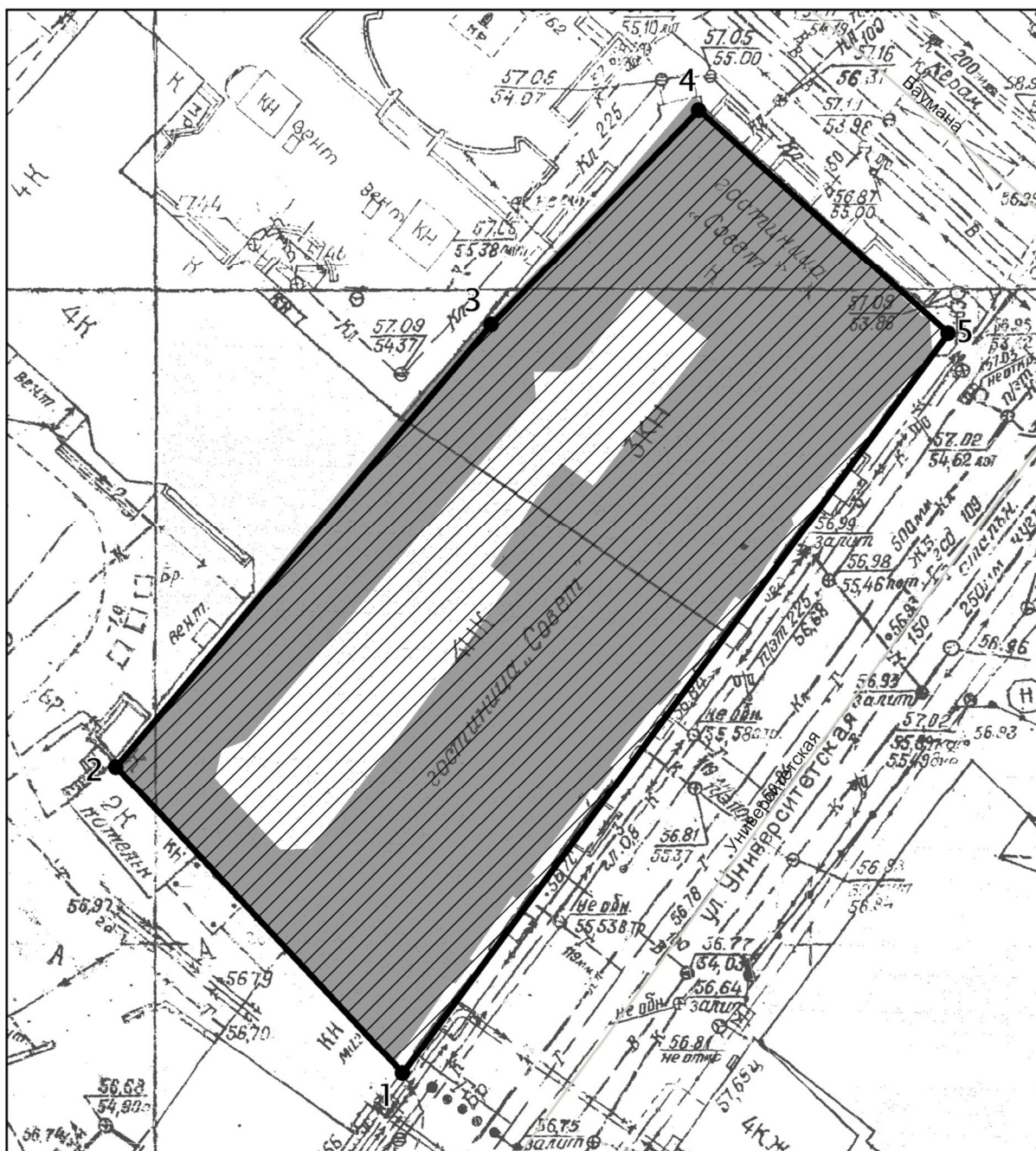
төнъяк-көнчыгыш өлеше: Бауман урамы буенча кызыл линия буенча алгы чиге буйлап (7-8 борылыш нокталары);

көнъяк-көнчыгыш өлеше: Бауман урамынан ян чиге буйлап (8-9 нчы борылыш нокталары).

Казан шәһәре, Бауман урамы 76 нчы йорт адресы буенча урнашкан “Богоявленский чиркәве манарасы, XIX гасырда төзелгән, зур шәһәр төзелеше ролен уйный һәм кирпеч салуның югары осталык үрнәге булып тора” төбәк әһәмияткә ия мәдәни мирас объекты территориясе чикләренә **борылыш нокталары таблицасы**

Жирле координаталар системасында нокталарның координатасы (МСК-16)			1984 елгы Бөтендөнья геодезик координаталар системасында нокталарның координаталары (WGS-84)	
№	X	Y	төнъяк киңлек В	көнчыгыш озынлык L
1.	475640,02	1305489,20	55° 47' 17.12"	49° 07' 09.08"
2.	475642,80	1305486,58	55° 47' 17.21"	49° 07' 08.93"
3.	475647,44	1305483,09	55° 47' 17.36"	49° 07' 08.73"
4.	475650,53	1305485,01	55° 47' 17.46"	49° 07' 08.84"
5.	475664,74	1305473,14	55° 47' 17.92"	49° 07' 08.16"
6.	475667,22	1305479,76	55° 47' 18.00"	49° 07' 08.54"
7.	475674,66	1305486,89	55° 47' 18.24"	49° 07' 08.95"
8.	475651,49	1305513,24	55° 47' 17.49"	49° 07' 10.46"
9.	475635,08	1305497,57	55° 47' 16.96"	49° 07' 09.56"
10.	475641,26	1305490,25	55° 47' 17.16"	49° 07' 09.14"

7. Казан шәһәре, Бауман урамы, 80/7 адресы бунча урнашкан “Е.С.Смоленцев һәм Н.П.Шмелевның сәүдә йорты. 1869-1873 еллар” төбәк әһәмияткә ия мәдәни мирас объекты территориясе чикләренәң картасы (схемасы)



Условные обозначения:

- объект культурного наследия
- территория объекта культурного наследия

Мәдәни мирас объектынның топографик планы

Казан шәһәре, Бауман урамы, 80/7 адресы буенча урнашкан “Е.С.Смоленцев һәм Н.П.Шмелевның сәүдә йорты. 1869-1873 еллар” төбәк әһәмияткә ия мэдәни мирас объекты территориясе чикләренең **картографик тасвирламасы**

Төбәк әһәмияттәге мэдәни мирас объекты территориясе чикләре түбәндәгечә уза:

көнъяк-көнбатыш өлеше: Университет урамыннан Бокова чиге буйлап (1-2 борылыш нокталары);

төнъяк-көнбатыш өлеше: Бауман урамыннан ян чиге буйлап (4-3-2 борылыш нокталары);

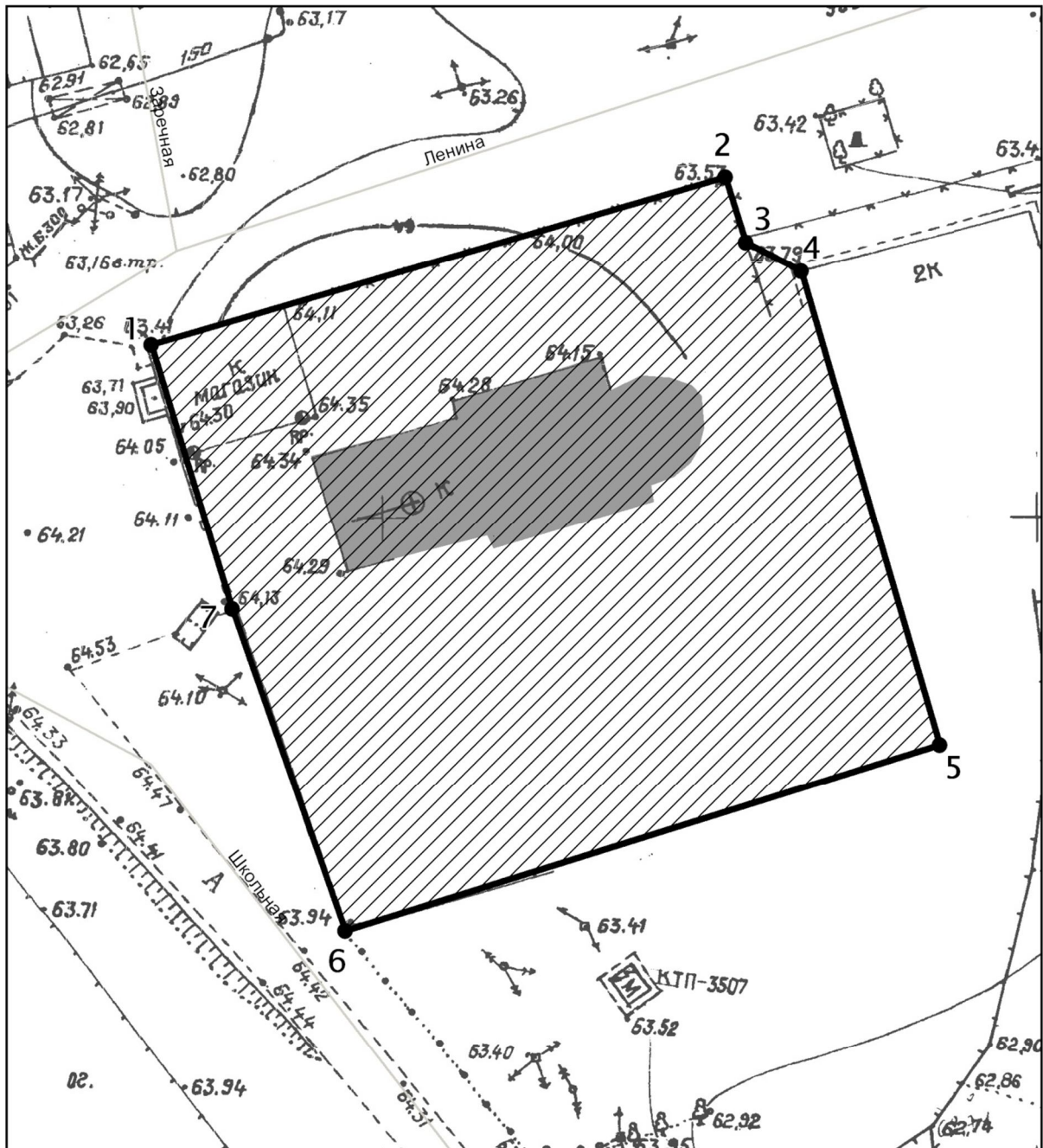
төнъяк-көнчыгыш өлеше: Бауман урамы буенча Университет урамы белән кисешкән жиргә кадәр (4-5 нче борылыш нокталары););

көнъяк-көнчыгыш өлеше: Университет урамы буенча Бауман урамы белән кисешкән жиргә кадәр, кызыл линия буенча, жир участогының алгы чиге буйлап (1-5 борылыш нокталары).

Казан шәһәре, Бауман урамы, 80/7 адресы буенча урнашкан “Е.С.Смоленцев һәм Н.П.Шмелевның сәүдә йорты. 1869-1873 еллар” төбәк әһәмияткә ия мэдәни мирас объекты территориясе чикләренең **борылыш нокталары таблицасы**

Жирле координаталар системасында нокталарның координатасы (МСК-16)			1984 елгы Бөтендөнья геодезик координаталар системасында нокталарның координаталары (WGS-84)	
№	X	Y	төнъяк кичлек В	көнчыгыш озынлык L
1.	475557,78	1305512,83	55° 47' 14.46"	49° 07' 10.43"
2.	475581,26	1305490,84	55° 47' 15.22"	49° 07' 09.17"
3.	475615,01	1305519,55	55° 47' 16.31"	49° 07' 10.82"
4.	475631,42	1305535,39	55° 47' 16.84"	49° 07' 11.73"
5.	475614,43	1305554,41	55° 47' 16.29"	49° 07' 12.82"

8. Казан шәһәре, Борисоглебск бистәсе, Школьная урамы, Знче йорт адресы буенча урнашкан “Борисоглебск чиркәве, 1889-1897 еллар, арх.П.Е.Аникин” төбәк әһәмиятендәге мәдәни мирас объекты территориясе чикләре картасы (схемасы)



Условные обозначения:

- объект культурного наследия
- территория объекта культурного наследия

Мәдәни мирас объектының топографик планы

Казан шәһәре, Борисоглебск бистәсе, Школьная урамы, 3нче йорт адресы буенча урнашкан “Борисоглебск чиркәве, 1889-1897 еллар, арх.П.Е.Аникин” төбәк әһәмиятендәге мәдәни мирас объекты территориясе чикләренең **картографик тасвирламасы**

Федераль әһәмияттәге мәдәни мирас объекты территориясе чикләре түбәндәгечә уза:

көнъяк-көнбатыш өлеше: Школьная урамы буенча Ленин урамы белән кисешкән жиргә кадәр, жир кишәрлегенең алгы чиге буйлап (6-1 нче борылыш нокталары);

төнъяк-көнбатыш өлеше: Ленин урамы буенча Школьная урамы белән кисешкән жиргә кадәр, жир кишәрлегенең алгы чиге буйлап (2-1 нче борылыш нокталары);

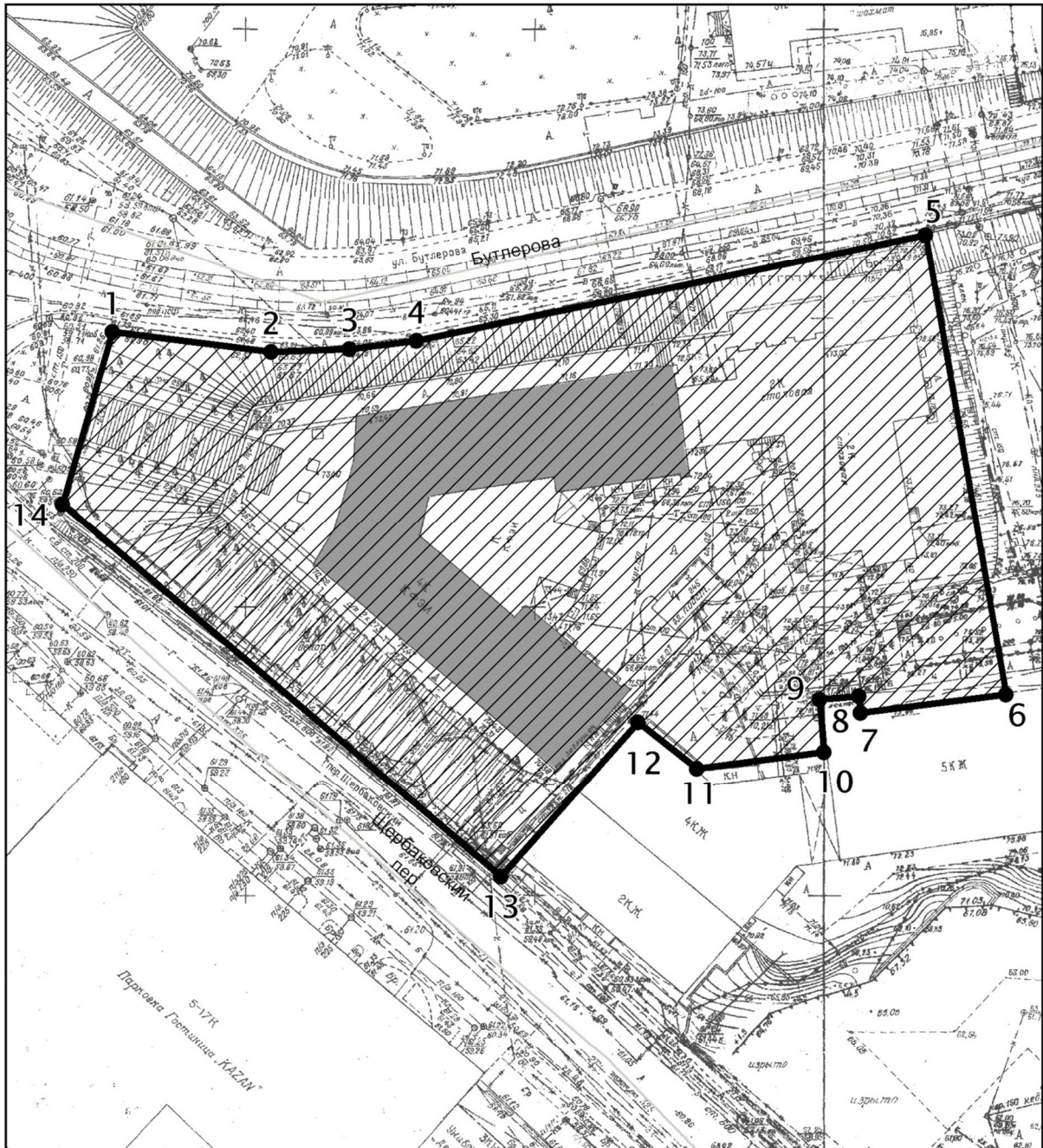
төнъяк-көнчыгыш өлеше: Ленин урамынан ян чиге буйлап (2-3-4-5 борылыш нокталары);

көнъяк-көнчыгыш өлеше: Школьная урамынан жир участогының ян чиге буйлап (6-5 нче борылыш нокталары).

Казан шәһәре, Борисоглебск бистәсе, Школьная урамы, 3нче йорт адресы буенча урнашкан “Борисоглебск чиркәве, 1889-1897 еллар, арх.П.Е.Аникин” төбәк әһәмиятендәге мәдәни мирас объекты территориясе чикләренең **борылыш нокталары таблицасы**

Жирле координаталар системасында нокталарның координатасы (МСК-16)			1984 елгы Бөтендөнья геодезик координаталар системасында нокталарның координаталары (WGS-84)	
№	X	Y	төнъяк киңлек В	көнчыгыш озынлык L
1.	485832,87	1307264,84	55° 52' 46.61"	49° 08' 51.94"
2.	485845,62	1307308,80	55° 52' 47.02"	49° 08' 54.47"
3.	485840,68	1307310,38	55° 52' 46.86"	49° 08' 54.56"
4.	485838,52	1307314,55	55° 52' 46.79"	49° 08' 54.80"
5.	485802,35	1307325,22	55° 52' 45.62"	49° 08' 55.41"
6.	485788,05	1307279,87	55° 52' 45.16"	49° 08' 52.80"
7.	485812,47	1307271,13	55° 52' 45.95"	49° 08' 52.30"

9. Казан шәһәре, Бутлеров урамы, 4нче йорт адресы буенча урнашкан “Финанс-икътисад институты бинасы, 1936-1960 еллар, арх. Ю.Ю.Савицкий” төбәк әһәмиятендәге мәдәни мирас объект территориясе чикләре картасы (схемасы)



Условные обозначения:

- объект культурного наследия
- территория объекта культурного наследия

Мәдәни мирас объектның топографик планы

Казан шәһәре, Бутлеров урамы, 4нче йорт адресы буенча урнашкан “Финанс-икътисад институты бинасы, 1936-1960 еллар, арх. Ю.Ю.Савицкий” төбәк әһәмиятендәге мәдәни мирас объекты территориясе чикләре **картографик тасвирламасы**

Төбәк әһәмиятендәге мәдәни мирас объекты территориясе чикләре түбәндәгечә уза:

көнъяк-көнбатыш өлеше: Щербаковский тыкрыгы буенча кызыл линия буенча Бутлеров урамы белән кисешкәнгә кадәр, алгы чик буйлап (13-14-1 борылыш нокталары);

төнъяк-көнбатыш өлеше: Бутлеров урамы буенча кызыл линия буйлап Щербаковский тыкрыгы урамы белән кисешкән урынга кадәр, алгы чиге буйлап (5-4-3-2-1 борылыш нокталары);

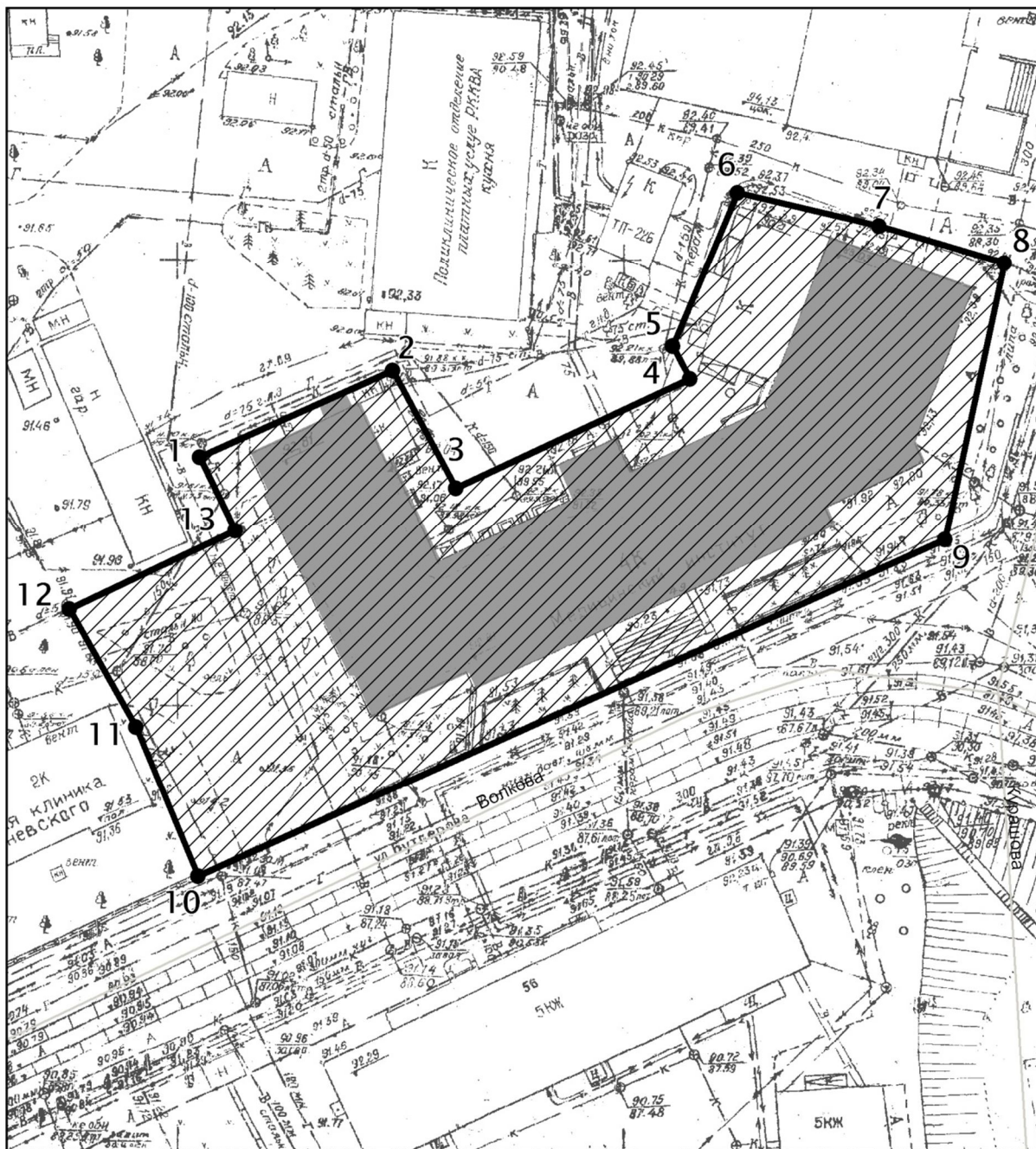
төнъяк-көнчыгыш өлеше: Бутлеров урамыннан жир кишәрлегенә Ян чиге буйлап (5-6 нчы борылыш нокталары);

көнъяк-көнчыгыш өлеше: Щербаковский тыкрыгыннан жир кишәрлегенә Ян чиге буйлап (13-12-11-10-9-8-7-6 борылыш нокталары).


Казан шәһәре, Бутлеров урамы, 4нче йорт адресы буенча урнашкан “Финанс-икътисад институты бинасы, 1936-1960 еллар, арх. Ю.Ю.Савицкий” төбәк әһәмиятендәге мәдәни мирас объекты территориясе чикләренә борылыш нокталары таблицасы


Жирле координаталар системасында нокталарның координатасы (МСК-16)			1984 елгы Бөтендөнья геодезик координаталар системасында нокталарның координаталары (WGS-84)	
№	X	Y	төнъяк киңлек В	көнчыгыш озынлык L
1.	475515,87	1305870,82	55° 47' 13.09"	49° 07' 30.97"
2.	475512,20	1305898,36	55° 47' 12.97"	49° 07' 32.55"
3.	475512,83	1305911,95	55° 47' 12.99"	49° 07' 33.33"
4.	475514,40	1305923,45	55° 47' 13.04"	49° 07' 33.99"
5.	475532,76	1306011,43	55° 47' 13.63"	49° 07' 39.04"
6.	475453,30	1306025,48	55° 47' 11.06"	49° 07' 39.84"
7.	475449,86	1306000,39	55° 47' 10.95"	49° 07' 38.40"
8.	475452,95	1306000,04	55° 47' 11.05"	49° 07' 38.38"
9.	475452,32	1305993,24	55° 47' 11.03"	49° 07' 37.99"
10.	475443,05	1305994,13	55° 47' 10.73"	49° 07' 38.04"
11.	475440,23	1305972,00	55° 47' 10.64"	49° 07' 36.77"
12.	475448,26	1305961,88	55° 47' 10.90"	49° 07' 36.19"
13.	475421,39	1305938,06	55° 47' 10.03"	49° 07' 34.82"
14.	475485,86	1305862,32	55° 47' 12.12"	49° 07' 30.48"

10. Казан шәһәре, Бутлеров урамы, 49нчы йорт, литер А адресы буенча урнашкан
 “Казан дәүләт медицина университетының баш (ректор) корпусы, 1959 ел,
 архитектор М.К.Игламов” төбәк әһәмиятендәге мәдәни мирас объекты
 территориясе чикләре картасы (схемасы)



Условные обозначения:

 объект культурного наследия

 территория объекта культурного наследия

Мәдәни мирас объектының топографик планы

Казан шәһәре, Бутлеров урамы, 49нчы йорт, литер А адресы буенча урнашкан
 “Казан дәүләт медицина университетының баш (ректор) корпусы, 1959 ел,
 архитектор М.К.Игламов” төбәк әһәмиятендәге мәдәни мирас объекты
 территориясе чикләре **картографик тасвирламасы**

Төбәк әһәмиятендәге мәдәни мирас объекты территориясе чикләре түбәндәгечә
 уза:

көнъяк-көнбатыш өлеше: Бутлеров урамыннан жир участогының ян чиге буйлап
 (10-11-12 борылыш нокталары);

төнъяк-көнбатыш өлеше: жир кишәрлегенәң квартал эче чиге буйлап (12-13-1-2-
 3-4-5-6 борылыш нокталары);

төнъяк-көнчыгыш өлеше: Курашев урамыннан Бутлеров урамы белән кисешкән
 урынга кадәр, кызыл линия буенча жир участогының алгы чиге буйлап (8-9 нчы
 борылыш нокталары);

Казан шәһәре, Бутлеров урамы, 49нчы йорт, литер А адресы буенча урнашкан
 “Казан дәүләт медицина университетының баш (ректор) корпусы, 1959 ел,
 архитектор М.К.Игламов” төбәк әһәмиятендәге мәдәни мирас объекты
 территориясе чикләренәң борылыш нокталары таблицасы

Жирле координаталар системасында нокталарның координатасы (МСК-16)			1984 елгы Бөтендөнья геодезик координаталар системасында нокталарның координаталары (WGS- 84)	
№	X	Y	төнъяк киңлек В	көнчыгыш озынлык L
1.	475947,08	1306795,86	55° 47' 26.99"	49° 08' 24.09"
2.	475956,70	1306817,62	55° 47' 27.30"	49° 08' 25.34"
3.	475943,72	1306824,61	55° 47' 26.88"	49° 08' 25.74"
4.	475955,83	1306850,73	55° 47' 27.27"	49° 08' 27.24"
5.	475959,53	1306848,81	55° 47' 27.39"	49° 08' 27.13"
6.	475976,86	1306856,10	55° 47' 27.95"	49° 08' 27.55"
7.	475973,18	1306871,96	55° 47' 27.83"	49° 08' 28.46"
8.	475968,87	1306886,08	55° 47' 27.69"	49° 08' 29.27"
9.	475937,93	1306879,51	55° 47' 26.69"	49° 08' 28.89"
10.	475900,07	1306795,76	55° 47' 25.47"	49° 08' 24.08"
11.	475916,76	1306788,76	55° 47' 26.01"	49° 08' 23.68"
12.	475930,05	1306781,42	55° 47' 26.44"	49° 08' 23.26"
13.	475938,74	1306799,88	55° 47' 26.72"	49° 08' 24.32"

Казан шәһәре, 1-ая Владимирская, 42нче йорт (Царицыно) адресы буенча урнашкан “Казан Изге Ана чиркәве, 1889-1890 еллар” төбәк әһәмиятендәге мәдәни мирас объекты территориясе чикләре **картографик тасвирламасы**

Төбәк әһәмиятендәге мәдәни мирас объекты территориясе чикләре түбәндәгечә уза:

көнъяк-көнбатыш өлеше: 1-ая Владимирская урамы буенча участокның алгы чиге буйлап (1-13 борылыш нокталары);

төнъяк-көнбатыш өлеше: 1-ая Владимирская урамынан участокның ян чиге буйлап (1-2-3-4 нче борылыш нокталары);

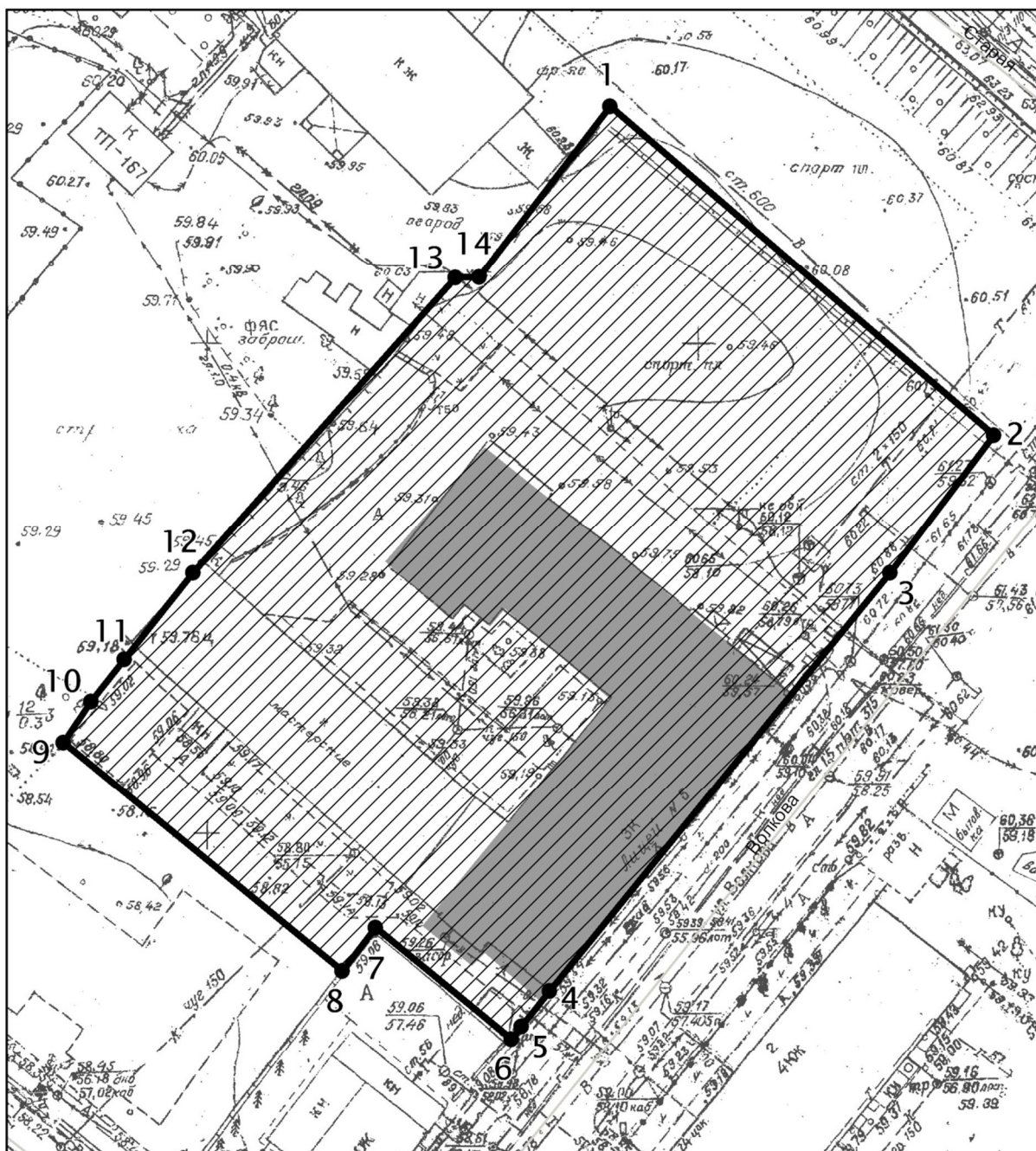
төнъяк-көнчыгыш өлеше: квартал эче чиге буйлап (4-5-6-7-8-9-11-12 борылыш нокталары);

көнъяк-көнчыгыш өлеше: 1-ая Владимирская урамынан участокның ян чиге буйлап (13-12 борылыш нокталары).

Казан шәһәре, 1-ая Владимирская, 42нче йорт (Царицыно) адресы буенча урнашкан “Казан Изге Ана чиркәве, 1889-1890 еллар” төбәк әһәмиятендәге мәдәни мирас объекты территориясе чикләренең борылыш нокталары таблицасы

Жирле координаталар системасында нокталарның координатасы (МСК-16)			1984 елгы Бөтендөнья геодезик координаталар системасында нокталарның координаталары (WGS-84)	
№	X	Y	төнъяк кичлек В	көнчыгыш озынлык L
1.	478423,01	1310897,10	55° 48' 46.78"	49° 12' 19.81"
2.	478436,66	1310912,39	55° 48' 47.22"	49° 12' 20.69"
3.	478444,11	1310923,00	55° 48' 47.46"	49° 12' 21.30"
4.	478452,20	1310941,26	55° 48' 47.72"	49° 12' 22.35"
5.	478437,68	1310948,09	55° 48' 47.25"	49° 12' 22.74"
6.	478436,45	1310953,32	55° 48' 47.21"	49° 12' 23.04"
7.	478432,74	1310954,20	55° 48' 47.09"	49° 12' 23.09"
8.	478431,49	1310949,67	55° 48' 47.05"	49° 12' 22.83"
9.	478420,37	1310953,71	55° 48' 46.69"	49° 12' 23.06"
10.	478419,13	1310951,97	55° 48' 46.65"	49° 12' 22.96"
11.	478412,64	1310953,73	55° 48' 46.44"	49° 12' 23.06"
12.	478396,85	1310946,10	55° 48' 45.93"	49° 12' 22.62"
13.	478395,82	1310905,18	55° 48' 45.90"	49° 12' 20.27"

12. Казан шәһәре, Волков урамы, 3нче йорт адресы бунча урнашкан “1917 елда Карл Маркс исемендәге интернациональ коммунистлар батальоны оештырылган бина” төбәк әһәмиятендәге мәдәни мирас объекты территориясе чикләре картасы (схемасы)



Условные обозначения:

- объект культурного наследия
- территория объекта культурного наследия

Мәдәни мирас объектының топографик планы

Казан шәһәре, Волков урамы, 3нче йорт адресы буенча урнашкан “1917 елда Карл Маркс исемендәге интернациональ коммунистлар батальоны оештырылган бина” төбәк әһәмиятендәге мәдәни мирас объекты территориясе чикләре **картографик тасвирламасы**

Төбәк әһәмиятендәге мәдәни мирас объекты территориясе чикләре түбәндәгечә уза:

көнъяк-көнбатыш өлеше: Волков урамыннан, жир кишәрлегенәң ян чиге буйлап (6-7-8-9 ылыш нокталары);

төнъяк-көнбатыш өлеше: жир кишәрлегенәң квартал эче чиге буйлап (9-10-11-13-14-1 борылыш нокталары);

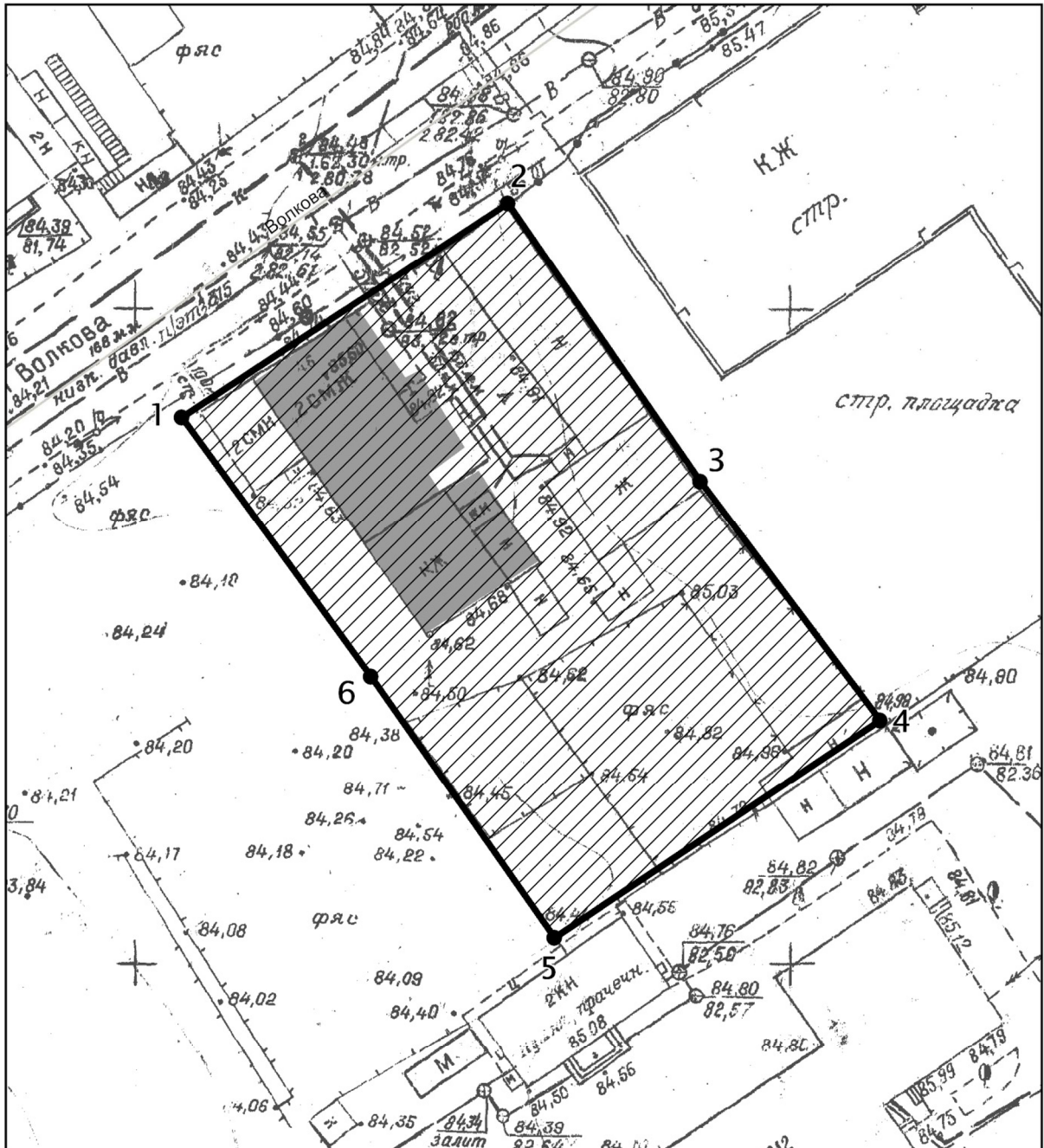
төнъяк-көнчыгыш өлеше: Волков урамыннан, жир кишәрлегенәң ян чиге буйлап (2-1 борылыш нокталары);

көнъяк-көнчыгыш өлеше: Волков урамы буенча кызыл линия буенча жир кишәрлегенәң алгы чиге буйлап (6-5-4-3-2 борылыш нокталары).

Казан шәһәре, Волков урамы, 3нче йорт адресы буенча урнашкан “1917 елда Карл Маркс исемендәге интернациональ коммунистлар батальоны оештырылган бина” төбәк әһәмиятендәге мәдәни мирас объекты территориясе чикләренәң борылыш нокталары таблицасы

Жирле координаталар системасында нокталарның координатасы (МСК-16)			1984 елгы Бөтендөнья геодезик координаталар системасында нокталарның координаталары (WGS-84)	
№	X	Y	төнъяк кичлек В	көнчыгыш озынлык L
1.	475042,78	1306385,41	55° 46' 57.77"	49° 08' 00.46"
2.	475009,43	1306424,50	55° 46' 56.69"	49° 08' 02.70"
3.	474995,19	1306414,06	55° 46' 56.23"	49° 08' 02.10"
4.	474952,77	1306379,44	55° 46' 54.86"	49° 08' 00.11"
5.	474949,06	1306376,48	55° 46' 54.74"	49° 07' 59.94"
6.	474947,82	1306375,44	55° 46' 54.70"	49° 07' 59.88"
7.	474959,24	1306361,66	55° 46' 55.07"	49° 07' 59.09"
8.	474954,60	1306358,35	55° 46' 54.92"	49° 07' 58.90"
9.	474977,75	1306329,91	55° 46' 55.67"	49° 07' 57.27"
10.	474982,08	1306332,69	55° 46' 55.81"	49° 07' 57.43"
11.	474986,42	1306336,00	55° 46' 55.95"	49° 07' 57.62"
12.	474995,09	1306343,13	55° 46' 56.23"	49° 07' 58.03"
13.	475025,44	1306369,75	55° 46' 57.21"	49° 07' 59.56"
14.	475025,44	1306372,19	55° 46' 57.21"	49° 07' 59.70"

13. Казан, Волков урамы, 46нчы йорт адресы буенча урнашкан “М.П.Ульянов йорты, биредә й906-1908 елларда В.В..Хлебников, 1929-1931 елларда Салих Сәйдәшев яшәгән” төбәк әһәмиятендәге мәдәни мирас объекты территориясе картасы (схемасы)



Условные обозначения:

- объект культурного наследия
- территория объекта культурного наследия

Мәдәни мирас объектынның топографик планы

Казан, Волков урамы, 46нчы йорт адресы буенча урнашкан “М.П.Ульянов йорты, биредә й906-1908 елларда В.В..Хлебников, 1929-1931 елларда Салих Сәйдәшев яшәгән” төбәк әһәмиятендәге мәдәни мирас объекты территориясе **картографик тасвирламасы**

Төбәк әһәмиятендәге мәдәни мирас объекты территориясе чикләре түбәндәгечә уза:

көнъяк-көнбатыш өлеше: Волков урамыннан ян чиге буйлап (1-6-5 борылыш нокталары);

төнъяк-көнбатыш өлеше: Волков урамы буенча кызыл линия буенча жир кишәрлегенә алгы чиге буйлап (1-2 нче борылыш нокталары);

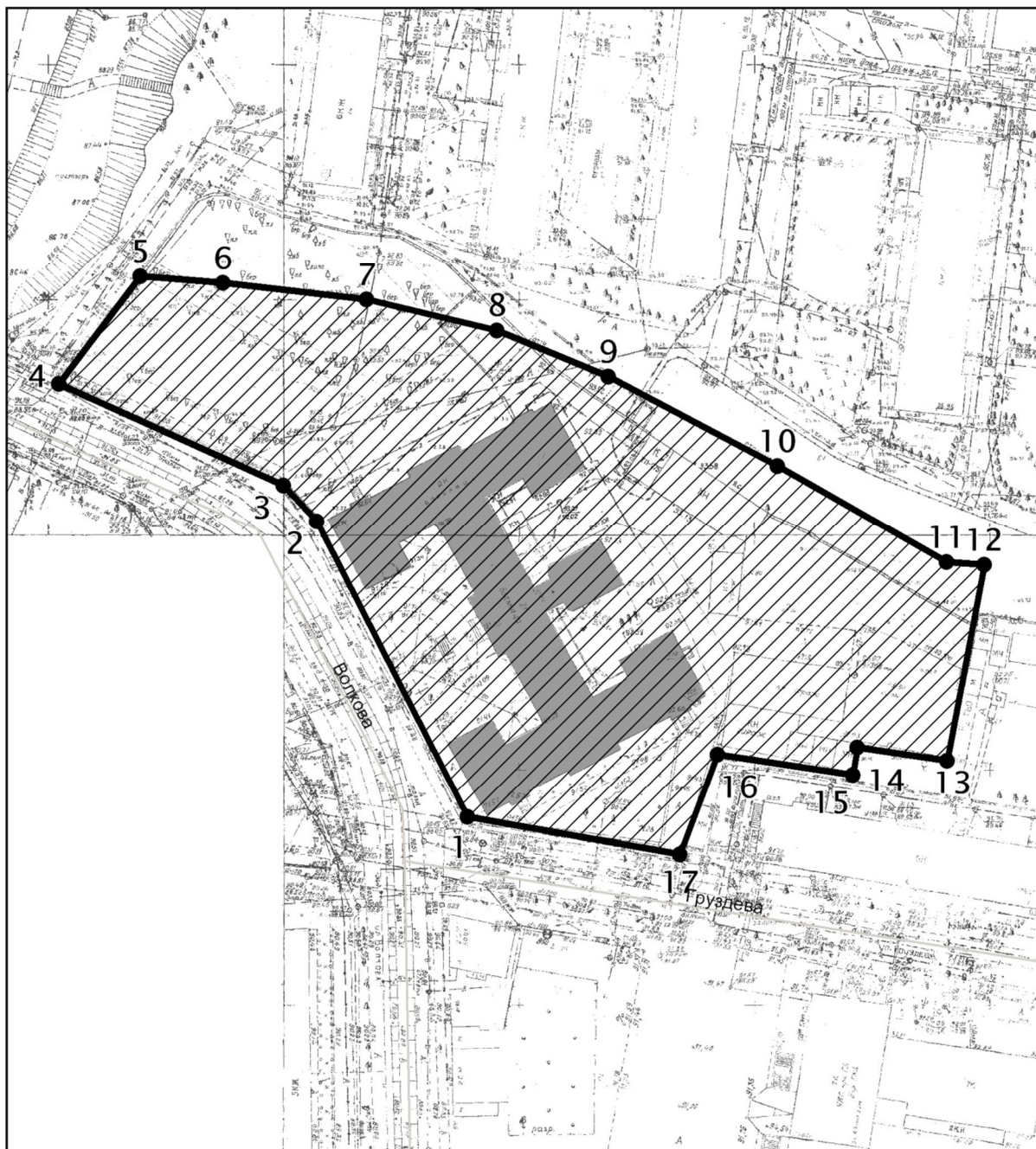
төнъяк-көнчыгыш өлеше: Волков урамыннан Ян чиге буйлап (2-3-4 борылыш нокталары);

көнъяк-көнчыгыш өлеше: жир кишәрлегенә квартал эчендәге чиге буйлап (4-5 нче борылыш нокталары).

Казан, Волков урамы, 46нчы йорт адресы буенча урнашкан “М.П.Ульянов йорты, биредә й906-1908 елларда В.В..Хлебников, 1929-1931 елларда Салих Сәйдәшев яшәгән” төбәк әһәмиятендәге мәдәни мирас объекты территориясенә борылыш нокталары таблицасы

Жирле координаталар системасында нокталарның координатасы (МСК-16)			1984 елгы Бөтендөнья геодезик координаталар системасында нокталарның координаталары (WGS-84)	
№	X	Y	төнъяк киңлек В	көнчыгыш озынлык L
1.	475310,99	1306847,72	55° 47' 06.42"	49° 08' 27.01"
2.	475327,42	1306872,62	55° 47' 06.95"	49° 08' 28.44"
3.	475306,10	1306887,29	55° 47' 06.26"	49° 08' 29.28"
4.	475288,19	1306900,91	55° 47' 05.68"	49° 08' 30.06"
5.	475271,14	1306876,19	55° 47' 05.13"	49° 08' 28.64"
6.	475291,22	1306862,04	55° 47' 05.78"	49° 08' 27.83"

14. Казан шәһәре, Груздев урамы, 80/14 йорт адресы буенча урнашкан “Психиатрия клиникасы бинасы, 1913 ел, арх.И.И.Брюно”, төбәк әһәмиятендәге мәдәни мирас объекты территориясе чикләре картасы (схемасы)



Условные обозначения:

- объект культурного наследия
- территория объекта культурного наследия

Мәдәни мирас объектынң топографик планы

Казан шәһәре, Груздев урамы, 80/14 йорт адресы буенча урнашкан “Психиатрия клиникасы бинасы, 1913 ел, арх.И.И.Брюно”, төбәк әһәмиятендәге мәдәни мирас объекты территориясе чикләре **картографик тасвирламасы**

Төбәк әһәмиятендәге мәдәни мирас объекты территориясе чикләре түбәндәгечә уза:

көнъяк-көнбатыш өлеше: Волков урамы буенча кызыл линия буенча жир участогының алгы чиге буйлап (1-2-3-4 борылыш нокталары);

төнъяк-көнбатыш өлеше: Волков урамыннан, жир кишәрлегенәң ян чиге буйлап (4-5 нче борылыш нокталары);

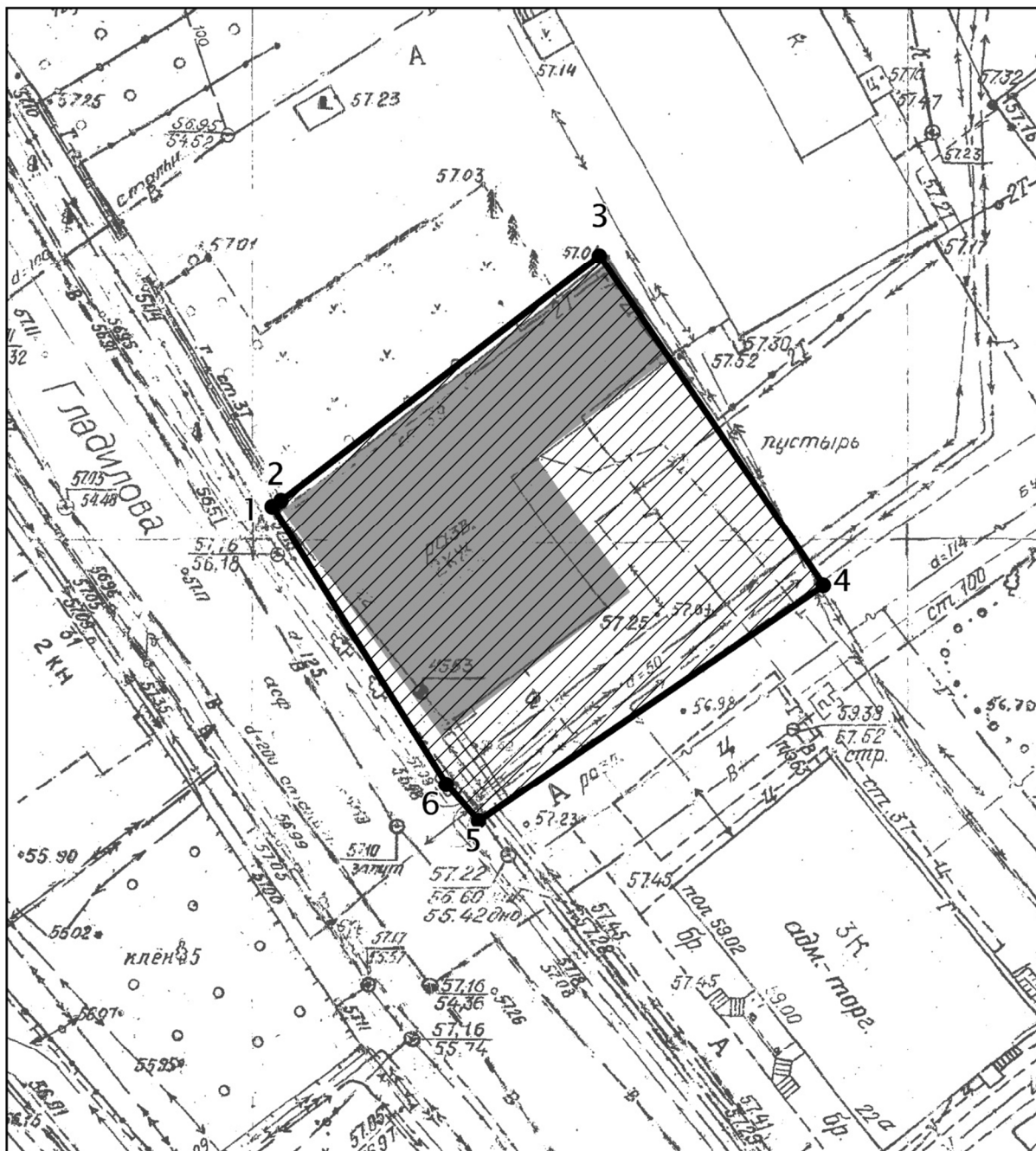
төнъяк-көнчыгыш өлеше: жир кишәрлегенәң квартал эче чиге буйлап (5-6-7-8-9-11-12 борылыш нокталары);

көнъяк-көнчыгыш өлеше: Волков урамыннан, жир кишәрлегенәң ян чиге буйлап (1-16-15-14-13-12 борылыш нокталары).

Казан шәһәре, Груздев урамы, 80/14 йорт адресы буенча урнашкан “Психиатрия клиникасы бинасы, 1913 ел, арх.И.И.Брюно”, төбәк әһәмиятендәге мәдәни мирас объекты территориясе чикләре борылыш нокталары таблицасы

Жирле координаталар системасында нокталарның координатасы (МСК-16)			1984 елгы Бөтендөнья геодезик координаталар системасында нокталарның координаталары (WGS-84)	
№	X	Y	төнъяк кичлек В	көнчыгыш озынлык L
1.	475809,52	1307032,53	55° 47' 22.53"	49° 08' 37.66"
2.	475872,56	1307000,54	55° 47' 24.57"	49° 08' 35.83"
3.	475879,97	1306993,56	55° 47' 24.81"	49° 08' 35.43"
4.	475901,54	1306945,78	55° 47' 25.51"	49° 08' 32.69"
5.	475924,46	1306963,00	55° 47' 26.25"	49° 08' 33.68"
6.	475922,94	1306980,60	55° 47' 26.20"	49° 08' 34.69"
7.	475919,58	1307011,10	55° 47' 26.09"	49° 08' 36.44"
8.	475913,13	1307038,64	55° 47' 25.88"	49° 08' 38.02"
9.	475903,27	1307062,53	55° 47' 25.56"	49° 08' 39.39"
10.	475884,68	1307097,72	55° 47' 24.96"	49° 08' 41.41"
11.	475863,80	1307134,21	55° 47' 24.28"	49° 08' 43.50"
12.	475863,20	1307142,22	55° 47' 24.26"	49° 08' 43.96"
13.	475821,74	1307134,45	55° 47' 22.92"	49° 08' 43.51"
14.	475824,49	1307115,28	55° 47' 23.01"	49° 08' 42.41"
15.	475818,31	1307114,42	55° 47' 22.81"	49° 08' 42.36"
16.	475822,90	1307085,66	55° 47' 22.96"	49° 08' 40.71"
17.	475801,55	1307077,68	55° 47' 22.27"	49° 08' 40.25"

15. Казан шәһәре, Гладилов урамы, 22 йорт адресы буенча урнашкан “Свешников йорты, 1933 ел, архитектор А.К.Шмидт” төбәк әһәмиятендәге мәдәни мирас объекты территориясе чикләре картасы (схемасы)



Условные обозначения:

- объект культурного наследия
- территория объекта культурного наследия

Мәдәни мирас объектынның топографик планы

Казан шәһәре, Гладилов урамы, 22 йорт адресы буенча урнашкан “Свешников йорты, 1933 ел, архитектор А.К.Шмидт” төбәк әһәмиятендәге мәдәни мирас объекты территориясе чикләре **картографик тасвирламасы**

Төбәк әһәмиятендәге мәдәни мирас объекты территориясе чикләре түбәндәгечә уза:

көнъяк-көнбатыш өлеше: Гладилов урамы буенча кызыл линия буенча жир кишәрлегенәң алгы чиге буйлап (1- 6-5 борылыш нокталары);

төнъяк-көнбатыш өлеше: Гладилов урамынан, жир кишәрлегенәң ян чиге буйлап (1-2-3 борылыш нокталары);

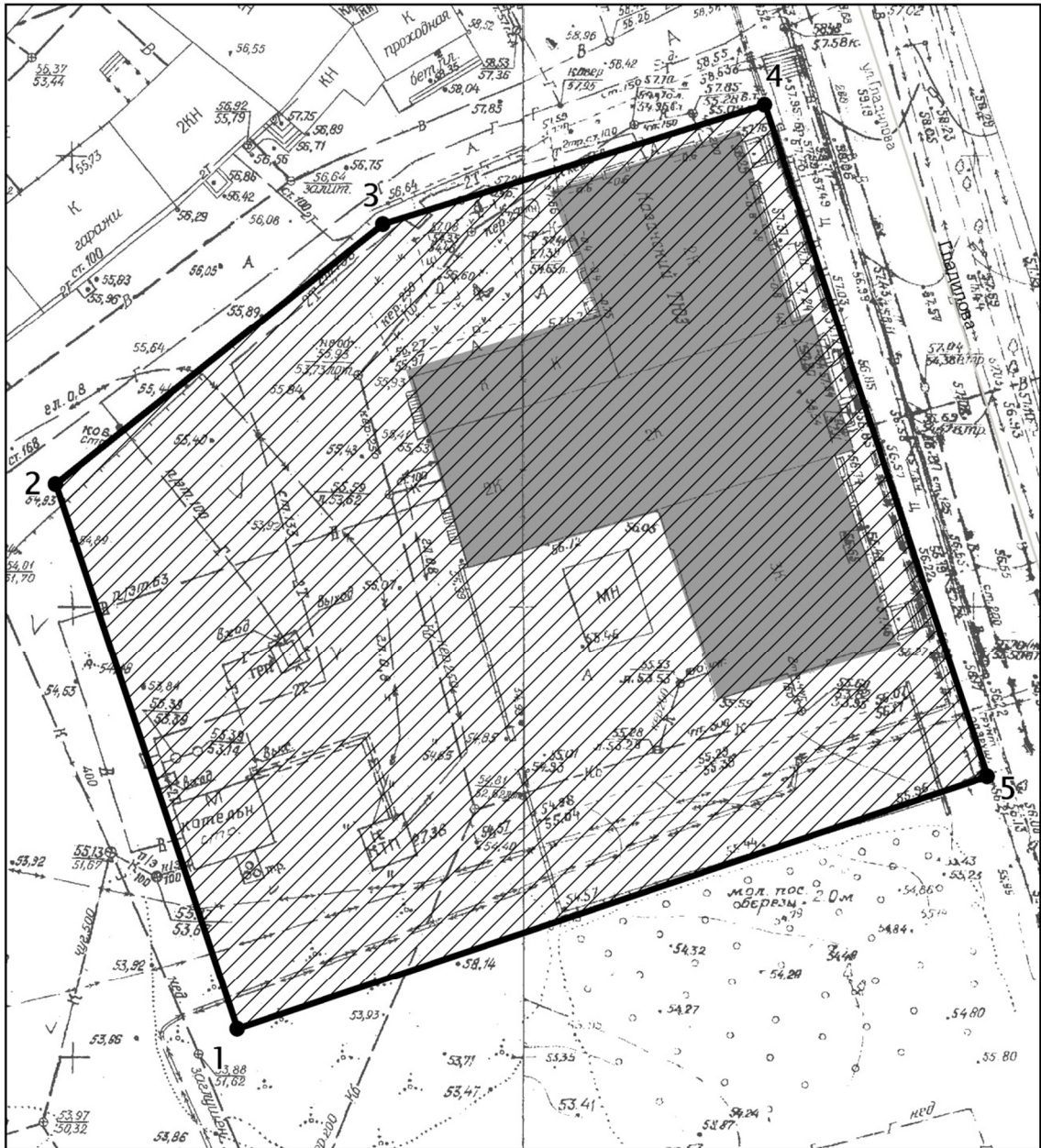
төнъяк-көнчыгыш өлеше: жир кишәрлегенәң квартал эче чиге буйлап (борылма 3-4 нче борылыш нокталары);

көнъяк-көнчыгыш өлеше: Гладилов урамынан, жир участогының ян чиге буйлап (5-4 нче борылыш нокталары).

Казан шәһәре, Гладилов урамы, 22 йорт адресы буенча урнашкан “Свешников йорты, 1933 ел, архитектор А.К.Шмидт” төбәк әһәмиятендәге мәдәни мирас объекты территориясе чикләренәң **борылыш нокталары таблицасы**

Жирле координаталар системасында нокталарның координатасы (МСК-16)			1984 елгы Бөтендөнья геодезик координаталар системасында нокталарның координаталары (WGS-84)	
№	X	Y	төнъяк киңлек В	көнчыгыш озынлык L
1.	477766,95	1302393,05	55° 48' 25.98"	49° 04' 11.47"
2.	477767,26	1302393,58	55° 48' 25.99"	49° 04' 11.50"
3.	477786,14	1302417,95	55° 48' 26.60"	49° 04' 12.90"
4.	477760,78	1302435,03	55° 48' 25.78"	49° 04' 13.88"
5.	477742,83	1302408,74	55° 48' 25.20"	49° 04' 12.37"
6.	477745,61	1302406,30	55° 48' 25.29"	49° 04' 12.23"

16. Казан шәһәре, Гладилов урамы, 49нчы йорт, литер А адресы буенча урнашкан “Алафузов театры бинасы. XIX гасырның икенче яртысы. Алафузовның житен-тукумы фабрикасы бинасы, биредә эшчеләр күп санлы митингларга жыйналган (1905 ел)” төбәк әһәмиятендәге мәдәни мирас объекты территориясе чикләре картасы (схемасы)



Условные обозначения:

- объект культурного наследия
- территория объекта культурного наследия

Мәдәни мирас объектынң топографик планы

Казан шәһәре, Гладилов урамы, 49нчы йорт, литер А адресы буенча урнашкан “Алафузов театры бинасы. XIX гасырның икенче яртысы. Алафузовның житен-тукумы фабрикасы бинасы, биредә эшчеләр күп санлы митингларга жыелган (1905 ел)” төбәк әһәмиятендәге мәдәни мирас объекты территориясе чикләре **картографик тасвирламасы**

Төбәк әһәмиятендәге мәдәни мирас объекты территориясе чикләре түбәндәгечә уза:

көнъяк-көнбатыш өлеше: жир кишәрлегенә квартал эчендәге чиге буйлап (1-2 борылыш нокталары);

төнъяк-көнбатыш өлеше: Гладилов урамыннан, жир кишәрлегенә ян чиге буйлап (4-3-2 борылыш нокталары);

төнъяк-көнчыгыш өлеше: Гладилов урамы буенча кызыл линия буенча жир кишәрлегенә алгы чиге буйлап (4-5 нче борылыш нокталары);

көнъяк-көнчыгыш өлеше: Гладилов урамыннан, жир участогының Ян чиге буйлап (5-1 борылыш нокталары).

Казан шәһәре, Гладилов урамы, 49нчы йорт, литер А адресы буенча урнашкан “Алафузов театры бинасы. XIX гасырның икенче яртысы. Алафузовның житен-тукумы фабрикасы бинасы, биредә эшчеләр күп санлы митингларга жыелган (1905 ел)” төбәк әһәмиятендәге мәдәни мирас объекты территориясе чикләренә **борылыш нокталары таблицасы**

Жирле координаталар системасында нокталарның координатасы (МСК-16)			1984 елгы Бөтендөнья геодезик координаталар системасында нокталарның координаталары (WGS-84)	
№	X	Y	төнъяк киңлек В	көнчыгыш озынлык L
1.	477917,16	1302209,57	55° 48' 30.84"	49° 04' 00.94"
2.	477977,77	1302189,52	55° 48' 32.80"	49° 03' 59.79"
3.	478006,55	1302225,73	55° 48' 33.73"	49° 04' 01.87"
4.	478019,87	1302268,04	55° 48' 34.16"	49° 04' 04.30"
5.	477945,35	1302292,81	55° 48' 31.75"	49° 04' 05.72"

17. Казан шәһәре, Гоголь урамы, 2нче йорт адресы буенча урнашкан “Дворяннарның Александр-Чемесов чиркәве комплексы” төбәк әһәмиятендәге мәдәни мирас объекты территориясе чикләре картасы (схемасы)



Условные обозначения:

- объект культурного наследия
- территория объекта культурного наследия

Мәдәни мирас объектының топографик планы

Казан шәһәре, Гоголь урамы, 2нче йорт адресы буенча урнашкан “Дворяннарның Александр-Чемесов чиркәве комплексы” төбәк әһәмиятендәге мәдәни мирас объекты территориясе чикләре **картографик тасвирламасы**

Төбәк әһәмиятендәге мәдәни мирас объекты территориясе чикләре түбәндәгечә уза:

көнъяк-көнбатыш өлеше: Гоголь урамыннан, ян чиге буйлап (18-17 борылыш нокталары);

төнъяк-көнбатыш өлеше: Гоголь урамы буенча кызыл линия буенча жир кишәрлегенә алгы чиге буйлап (18-1 нче борылыш нокталары);

төнъяк-көнчыгыш өлеше: Гоголь урамыннан, ян чиге буйлап (1-2-3-4-5-6-7-8-9-11-12 борылыш нокталары);

көнъяк-көнчыгыш өлеше: жир кишәрлегенә квартал эчендәге чиге буйлап (17-16-15-14-13-12 борылыш нокталары).

Казан шәһәре, Гоголь урамы, 2нче йорт адресы буенча урнашкан “Дворяннарның Александр-Чемесов чиркәве комплексы” төбәк әһәмиятендәге мәдәни мирас объекты территориясе чикләренә **борылыш нокталары таблицасы**

Жирле координаталар системасында нокталарның координатасы (МСК-16)			1984 елгы Бөтендөнья геодезия координаталар системасында нокталарның координаталары (WGS-84)	
№	X	Y	төнъяк киңлек В	көнчыгыш озынлык L
1.	476145,52	1306302,80	55° 47' 33.43"	49° 07' 55.81"
2.	476144,30	1306309,25	55° 47' 33.39"	49° 07' 56.18"
3.	476142,76	1306317,44	55° 47' 33.34"	49° 07' 56.65"
4.	476141,84	1306322,67	55° 47' 33.31"	49° 07' 56.95"
5.	476132,25	1306320,77	55° 47' 33.00"	49° 07' 56.84"
6.	476131,02	1306321,47	55° 47' 32.96"	49° 07' 56.88"
7.	476130,40	1306324,60	55° 47' 32.94"	49° 07' 57.06"
8.	476132,57	1306324,95	55° 47' 33.01"	49° 07' 57.08"
9.	476130,42	1306337,85	55° 47' 32.94"	49° 07' 57.82"
10.	476129,19	1306341,51	55° 47' 32.90"	49° 07' 58.03"
11.	476130,42	1306341,50	55° 47' 32.94"	49° 07' 58.03"
12.	476129,51	1306348,65	55° 47' 32.91"	49° 07' 58.44"
13.	476119,30	1306347,27	55° 47' 32.58"	49° 07' 58.36"
14.	476119,30	1306344,48	55° 47' 32.58"	49° 07' 58.20"
15.	476117,13	1306344,31	55° 47' 32.51"	49° 07' 58.19"
16.	476117,72	1306327,93	55° 47' 32.53"	49° 07' 57.25"
17.	476077,52	1306325,03	55° 47' 31.23"	49° 07' 57.08"
18.	476079,63	1306291,22	55° 47' 31.30"	49° 07' 55.14"

Казан шәһәре, Гоголь урамы, 4нче йорт адресы буенча урнашкан “Марко (Набоков) йорты, XX гасыр башы, арх. К.С.Олишкевич” төбәк әһәмиятендәге мәдәни мирас объекты территориясе чикләренең **картографик тасвирламасы**

Төбәк әһәмиятендәге мәдәни мирас объекты территориясе чикләре түбәндәгечә уза:

көнъяк-көнбатыш өлеше: Гоголь урамынан ян чиге буйлап (1-22-21-20-19-18-17-16-15-14-13-12 борылыш нокталары);

төнъяк-көнбатыш өлеше: Гоголь урамы буенча кызыл линия буйлап, жир кишәрлегенең алгы чиге буйлап (1-2-3-4 борылыш нокталары);

төнъяк-көнчыгыш өлеше: Гоголь урамынан ян чиге буйлап (4-5-6-7-8-9-10-11 борылыш нокталары);

көнъяк-көнчыгыш өлеше: жир кишәрлегенең квартал эчендәге чиге буйлап (11-12 борылыш нокталары).

Казан шәһәре, Гоголь урамы, 4нче йорт адресы буенча урнашкан “Марко (Набоков) йорты, XX гасыр башы, арх. К.С.Олишкевич” төбәк әһәмиятендәге мәдәни мирас объекты территориясе чикләренең **борылыш нокталары таблицасы**

Жирле координаталар системасында нокталарның координатасы (МСК-16)			1984 елгы Бөтендөнья геодезик координаталар системасында нокталарның координаталары (WGS-84)	
№	X	Y	төнъяк кичлек В	көнчыгыш озынлык L
1.	476145,52	1306302,80	55° 47' 33.43"	49° 07' 55.81"
2.	476179,55	1306308,15	55° 47' 34.53"	49° 07' 56.12"
3.	476179,55	1306309,55	55° 47' 34.53"	49° 07' 56.20"
4.	476183,27	1306310,24	55° 47' 34.65"	49° 07' 56.24"
5.	476180,50	1306324,71	55° 47' 34.56"	49° 07' 57.07"
6.	476182,67	1306325,40	55° 47' 34.63"	49° 07' 57.11"
7.	476181,15	1306341,43	55° 47' 34.58"	49° 07' 58.03"
8.	476183,62	1306341,43	55° 47' 34.66"	49° 07' 58.03"
9.	476183,32	1306345,78	55° 47' 34.65"	49° 07' 58.28"
10.	476177,13	1306345,62	55° 47' 34.45"	49° 07' 58.27"
11.	476176,21	1306353,64	55° 47' 34.42"	49° 07' 58.73"
12.	476129,51	1306348,65	55° 47' 32.91"	49° 07' 58.44"
13.	476130,42	1306341,50	55° 47' 32.94"	49° 07' 58.03"
14.	476129,19	1306341,51	55° 47' 32.90"	49° 07' 58.03"
15.	476130,42	1306337,85	55° 47' 32.94"	49° 07' 57.82"
16.	476132,57	1306324,95	55° 47' 33.01"	49° 07' 57.08"

17.	476130,40	1306324,60	55° 47' 32.94"	49° 07' 57.06"
18.	476131,02	1306321,47	55° 47' 32.96"	49° 07' 56.88"
19.	476132,25	1306320,77	55° 47' 33.00"	49° 07' 56.84"
20.	476141,84	1306322,67	55° 47' 33.31"	49° 07' 56.95"
21.	476142,76	1306317,44	55° 47' 33.34"	49° 07' 56.65"
22.	476144,30	1306309,25	55° 47' 33.39"	49° 07' 56.18"

Казан шәһәре, Гоголь урамы, 5нче йорт адресы буенча урнашкан “Данилевский А.Я. - Струзера М.П йорты, биредә 1831 – 1863 елларда Россия биохимиясенә нигез салучы Данилевский А.Я яшәгән” төбәк әһәмиятендәге мәдәни мирас объекты территориясе чикләре **картографик тасвирламасы**

Төбәк әһәмиятендәге мәдәни мирас объекты территориясе чикләре түбәндәгечә уза:

көнъяк-көнбатыш өлеше: Гоголь урамыннан жир участогының ян чиге буйлап (3-4 борылыш нокталары);

төнъяк-көнбатыш өлеше: жир кишәрлегенә квартал эчендәге чиге буйлап (1-5-4 нче борылыш нокталары);

төнъяк-көнчыгыш өлеше: Гоголь урамыннан ян чиге буйлап (2-1 нче борылыш нокталары);

көнъяк-көнчыгыш өлеше: Гоголь урамы буенча, кызыл линия буенча, жир участогының алгы чиге буйлап (3-2 борылыш нокталары).

Казан шәһәре, Гоголь урамы, 5нче йорт адресы буенча урнашкан “Данилевский А.Я. - Струзера М.П йорты, биредә 1831 – 1863 елларда Россия биохимиясенә нигез салучы Данилевский А.Я яшәгән” төбәк әһәмиятендәге мәдәни мирас объекты территориясе чикләренә борылыш нокталары таблицасы

Жирле координаталар системасында нокталарның координатасы (МСК-16)			1984 елгы Бөтендөнья геодезик координаталар системасында нокталарның координаталары (WGS-84)	
№	X	Y	төнъяк киңлек В	көнчыгыш озынлык L
1.	476203,90	1306249,92	55° 47' 35.32"	49° 07' 52.78"
2.	476197,46	1306289,83	55° 47' 35.11"	49° 07' 55.07"
3.	476155,08	1306283,10	55° 47' 33.74"	49° 07' 54.68"
4.	476162,14	1306243,19	55° 47' 33.97"	49° 07' 52.39"
5.	476175,75	1306245,09	55° 47' 34.41"	49° 07' 52.50"

20. Казан шәһәре, Деловая урамы, 13, 15 нче йорт адресы буенча урнашкан “Эшлекле ишегалды комплексы” төбәк әһәмиятендәге мәдәни мирас объекты территориясе чикләре картасы (схемасы)



Условные обозначения:

- объект культурного наследия
- территория объекта культурного наследия

Мәдәни мирас объектынның топографик планы

Казан шәһәре, Деловая урамы, 13,15 нче йорт адресы буенча урнашкан “Эшлекле ишегалды комплексы” төбәк әһәмиятендәге мәдәни мирас объекты территориясе чикләренең **картографик тасвирламасы**

Төбәк әһәмиятендәге мәдәни мирас объекты территориясе чикләре түбәндәгечә уза:

көнъяк-көнбатыш өлеше: эшлекле урамыннан ян чиге буйлап (2-3-5-6-7-8-9 борылыш нокталары);

төнъяк-көнбатыш өлеше: квартал эчендәге чиге буенча (9-11-12-13-14 борылыш нокталары);

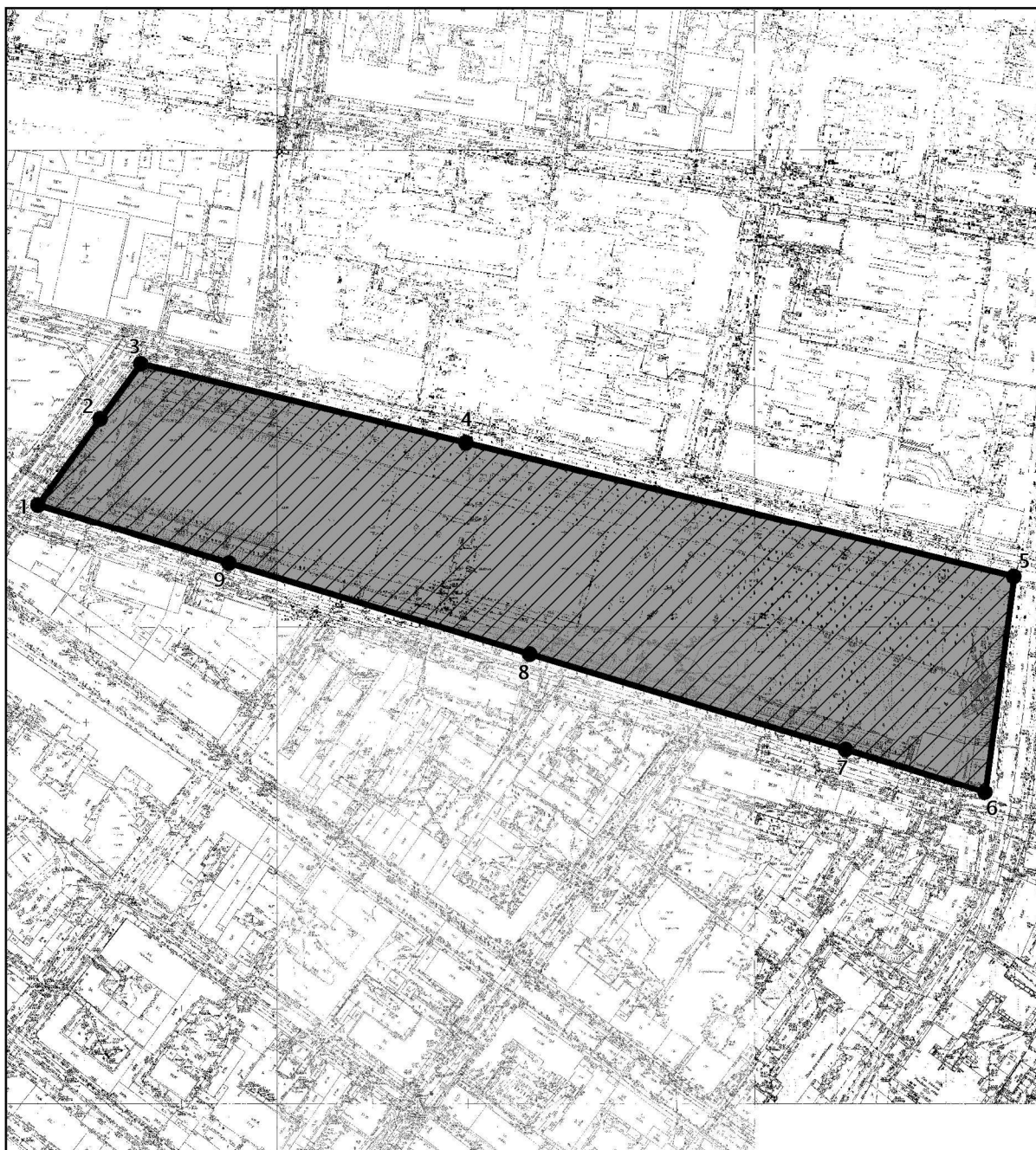
төнъяк-көнчыгыш өлеше: Деловая урамыннан ян чиге буйлап (15-14 борылыш нокталары);

көнъяк-көнчыгыш өлеше: эшлекле урамы буенча, кызыл линия буенча, алгы чиге буйлап (2-15 борылыш нокталары).



Казан шәһәре, Деловая урамы, 13,15 нче йорт адресы буенча урнашкан “Эшлекле ишегалды комплексы” төбәк әһәмиятендәге мәдәни мирас объекты территориясе чикләренең **борылыш нокталары таблицасы**

Жирле координаталар системасында нокталарның координатасы (МСК-16)			1984 елгы Бөтендөнья геодезик координаталар системасында нокталарның координаталары (WGS-84)	
№	X	Y	төнъяк киңлек В	көнчыгыш озынлык L
6.	476203,90	1306249,92	55° 47' 35.32"	49° 07' 52.78"
7.	476197,46	1306289,83	55° 47' 35.11"	49° 07' 55.07"
8.	476155,08	1306283,10	55° 47' 33.74"	49° 07' 54.68"
9.	476162,14	1306243,19	55° 47' 33.97"	49° 07' 52.39"
10.	476175,75	1306245,09	55° 47' 34.41"	49° 07' 52.50"

21. Казан шәһәре, Дзержинский урамы адресы буенча урнашкан «Черек күл» Шәһәр бакчасы» XIX гасыр» төбәк әһәмиятендәге мәдәни мирас объекты территориясе чикләре картасы (схемасы)



Условные обозначения:

-  объект культурного наследия
-  территория объекта культурного наследия

Мәдәни мирас объектының топографик планы

Казан шәһәре, Дзержинский урамы адресы буенча урнашкан «Черек күл» Шәһәр бакчасы» XIX гасыр» төбәк әһәмиятендәге мәдәни мирас объекты территориясе чикләре **картографик тасвирламасы**

Төбәк әһәмиятендәге мәдәни мирас объекты территориясе чикләре түбәндәгечә уза:

көнъяк-көнбатыш өлеше: Дзержинский урамы буенча (жөп ягы) Чернышевский һәм Лобачевский урамнары белән кызыл линия буенча кисешкән урынга кадәр (6-7-8-9-1 борылыш нокталары);

төнъяк-көнбатыш өлеше: Чернышевский урамы буенча Дзержинский урамы белән кисешкән урынга кадәр (жөп һәм так як буенча) кызыл линия буенча (1-2-3 нче борылыш нокталары);

төнъяк-көнчыгыш өлеше: Дзержинский урамы буенча (так ягы) Чернышевский һәм Лобачевский урамнары киселешенә кадәр (5-4-3 борылыш нокталары);

көнъяк-көнчыгыш өлеше: Лобачевский урамы буенча Дзержинский урамы белән кисешкән урынга кадәр (жөп һәм так як буенча), кызыл линия буенча (6-5 борылыш нокталары).

Казан шәһәре, Дзержинский урамы адресы буенча урнашкан «Черек күл» Шәһәр бакчасы» XIX гасыр» төбәк әһәмиятендәге мәдәни мирас объекты территориясе чикләренәң **борылыш нокталары таблицасы**

Жирле координаталар системасында нокталарның координатасы (МСК-16)			1984 елгы Бөтендөнья геодезик координаталар системасында нокталарның координаталары (WGS-84)	
№	X	Y	төнъяк киңлек В	көнчыгыш озынлык L
1.	476431,62	1305117,99	55° 47' 42.73"	49° 06' 47.83"
2.	476476,51	1305150,34	55° 47' 44.18"	49° 06' 49.69"
3.	476505,60	1305171,39	55° 47' 45.12"	49° 06' 50.90"
4.	476464,36	1305341,66	55° 47' 43.78"	49° 07' 00.67"
5.	476394,51	1305628,70	55° 47' 41.51"	49° 07' 17.14"
6.	476281,30	1305613,68	55° 47' 37.85"	49° 07' 16.27"
7.	476303,78	1305540,65	55° 47' 38.58"	49° 07' 12.08"
8.	476353,68	1305375,24	55° 47' 40.20"	49° 07' 02.59"
9.	476400,81	1305217,68	55° 47' 41.73"	49° 06' 53.55"

22. Казан шәһәре, Зеленая урамы, 1 нче йорт, литер А адресы буенча урнашкан «Казан гражданнар төзелеше инженерлары институты бинасы, 1930-1948 еллар ахыры, арх.А.Г.Бикчәнтәев» төбәк әһәмиятендәге мәдәни мирас объекты территориясе чикләре картасы (схемасы)



Условные обозначения:

- объект культурного наследия
- территория объекта культурного наследия

Мәдәни мирас объектынң топографик планы

Казан шәһәре, Зеленая урамы, 1 нче йорт, литер А адресы буенча урнашкан «Казан гражданнар төзелеше инженерлары институты бинасы, 1930-1948 еллар ахыры, арх.А.Г.Бикчәнтәев» төбәк әһәмиятендәге мәдәни мирас объекты территориясе чикләре **картографик тасвирламасы**

Төбәк әһәмиятендәге мәдәни мирас объекты территориясе чикләре түбәндәгечә уза:

көнъяк-көнбатыш өлеше: квартал эчендәге чиге буйлап (3-4-5-6 борылыш нокталары);

төнъяк-көнбатыш өлеше: квартал эче чиге буйлап (6-7-8-1 борылыш нокталары);

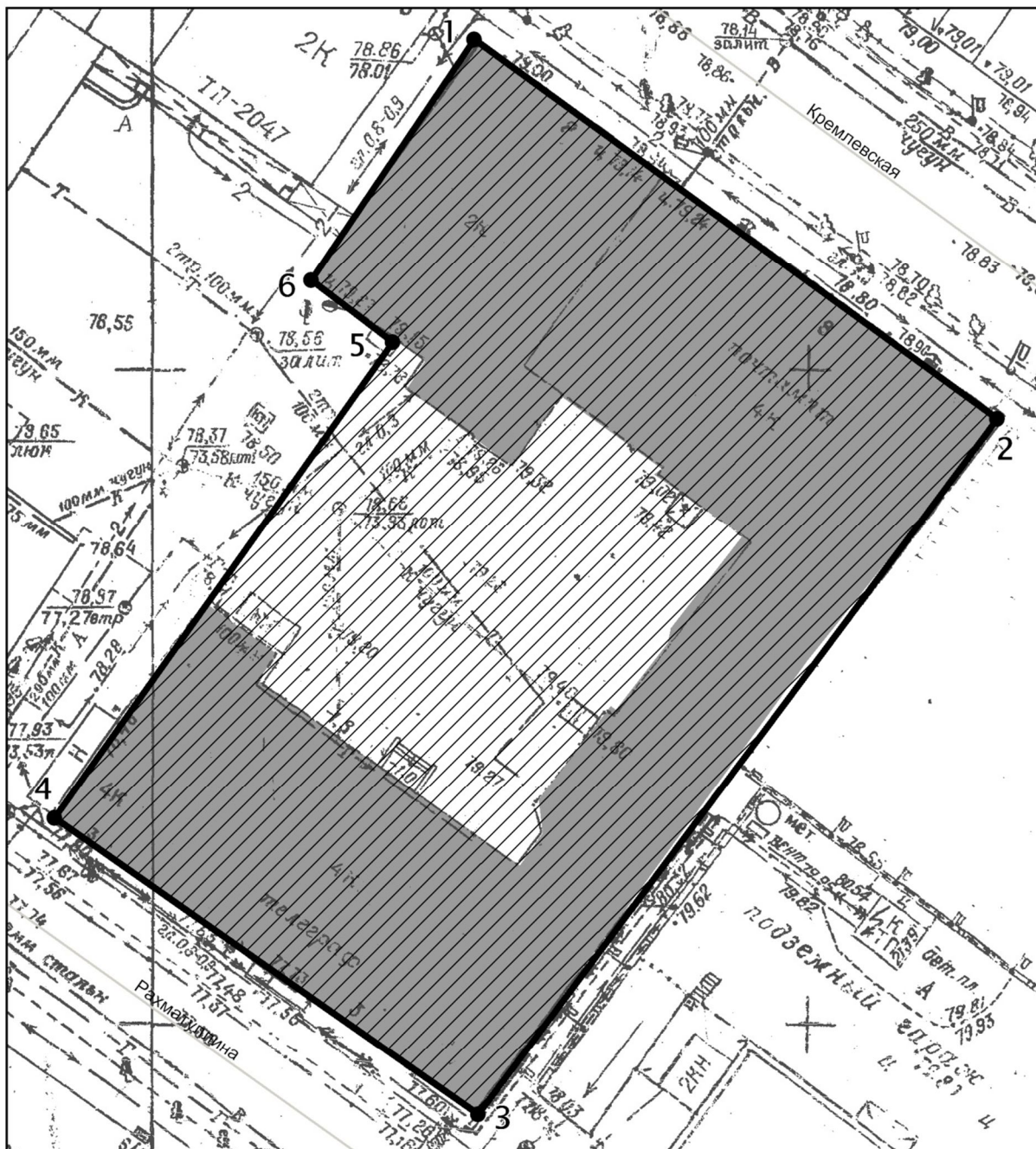
төнъяк-көнчыгыш чиге буйлап: квартал эче чиге буйлап (1-2 борылыш нокталары);

көнъяк-көнчыгыш өлеше: квартал эчендәге чиге буйлап (3-2 борылыш нокталары).

Казан шәһәре, Зеленая урамы, 1 нче йорт, литер А адресы буенча урнашкан «Казан гражданнар төзелеше инженерлары институты бинасы, 1930-1948 еллар ахыры, арх.А.Г.Бикчәнтәев» төбәк әһәмиятендәге мәдәни мирас объекты территориясе чикләренәң **борылыш нокталары таблицасы**

Жирле координаталар системасында нокталарның координатасы (МСК-16)			1984 елгы Бөтендөнья геодезик координаталар системасында нокталарның координаталары (WGS-84)	
№	X	Y	төнъяк киңлек В	көнчыгыш озынлык L
1.	475219,09	1307209,49	55° 47' 03.43"	49° 08' 47.76"
2.	475109,60	1307202,18	55° 46' 59.89"	49° 08' 47.33"
3.	475092,21	1307160,90	55° 46' 59.33"	49° 08' 44.96"
4.	475102,39	1307143,63	55° 46' 59.66"	49° 08' 43.97"
5.	475168,88	1307142,30	55° 47' 01.81"	49° 08' 43.90"
6.	475203,22	1307148,69	55° 47' 02.92"	49° 08' 44.27"
7.	475199,55	1307175,02	55° 47' 02.80"	49° 08' 45.78"
8.	475218,73	1307177,42	55° 47' 03.42"	49° 08' 45.92"

23. Казан шәһәре, Кремль урамы, 8нче йорт адресы буенча урнашкан «Главпочтамт бинасы, 1913, арх. В.А.Трофимов, Ф.П.Гаврилов» төбәк әһәмиятендәге мәдәни мирас объекты территориясе чикләре картасы (схемасы)



Условные обозначения:

- объект культурного наследия
- территория объекта культурного наследия

Мәдәни мирас объектынның топографик планы

Казан шәһәре, Кремль урамы, 8нче йорт адресы буенча урнашкан «Главпочтамт бинасы, 1913, арх. В.А.Трофимов, Ф.П.Гаврилов» төбәк әһәмиятендәге мәдәни мирас объекты территориясе чикләре **картографик тасвирламасы**

Төбәк әһәмиятендәге мәдәни мирас объекты территориясе чикләре түбәндәгечә уза:

көнъяк-көнбатыш өлеше: жир кишәрлегенә квартал эчендәгә чиге буйлап (4-3 борылыш нокталары);

төнъяк-көнбатыш өлеше: Кремль урамыннан, жир кишәрлегенә ян чиге буйлап (1-6-5-4 нче борылыш нокталары);

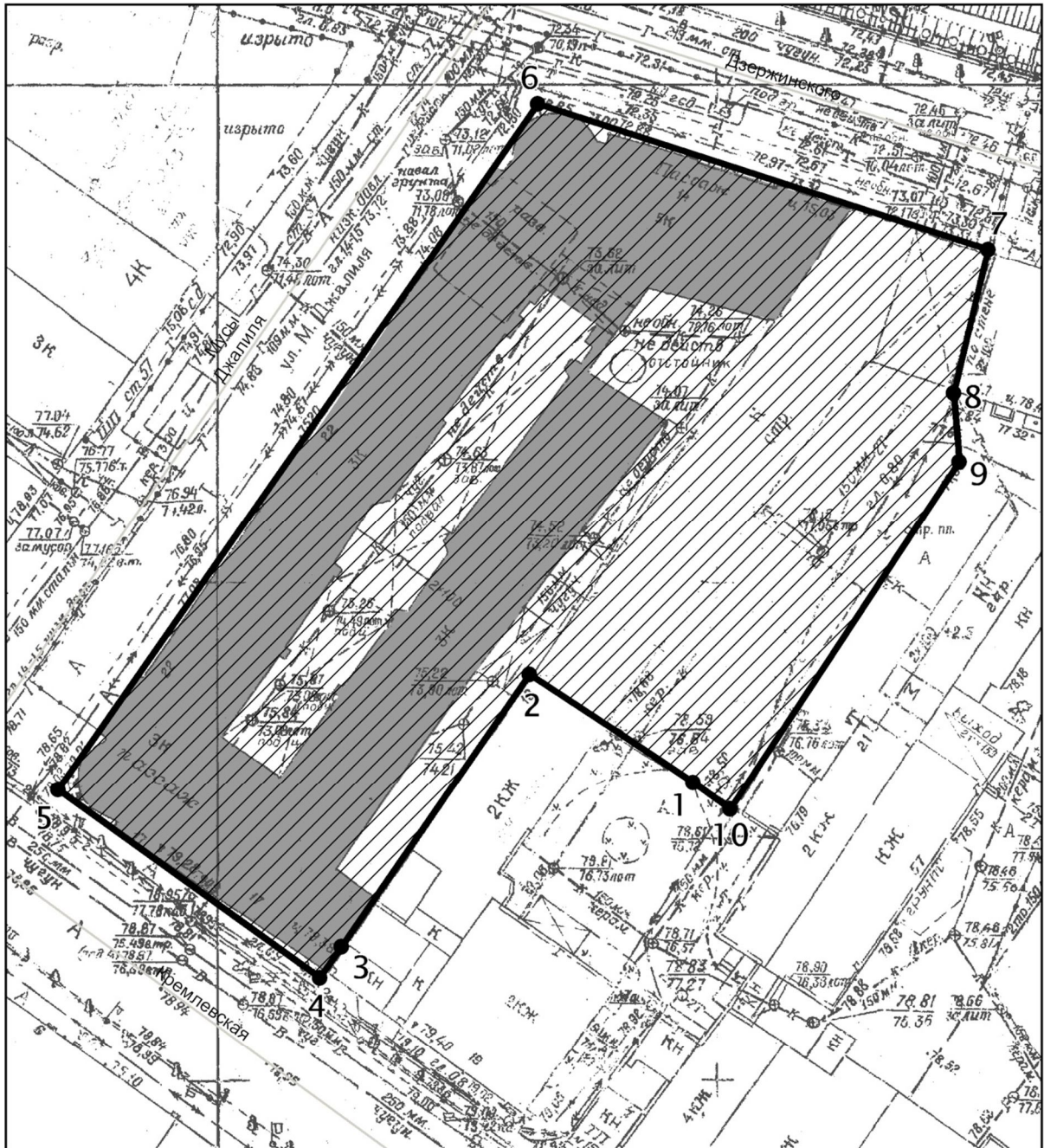
төнъяк-көнчыгыш өлеше: Кремль урамы буенча, кызыл линия буенча, жир участогының алгы чиге буйлап (1-2 нче борылыш нокталары);

көнъяк-көнчыгыш өлеше: Кремль урамыннан, жир участогының ян чиге буйлап (2-3 нче борылыш нокталары).

Казан шәһәре, Кремль урамы, 8нче йорт адресы буенча урнашкан «Главпочтамт бинасы, 1913, арх. В.А.Трофимов, Ф.П.Гаврилов» төбәк әһәмиятендәге мәдәни мирас объекты территориясе чикләренә **борылыш нокталары таблицасы**

Жирле координаталар системасында нокталарның координатасы (МСК-16)			1984 елгы Бөтендөнья геодезик координаталар системасында нокталарның координаталары (WGS-84)	
№	X	Y	төнъяк киңлек В	көнчыгыш озынлык L
1.	476242,52	1305267,70	55° 47' 36.61"	49° 06' 56.41"
2.	476213,81	1305307,63	55° 47' 35.68"	49° 06' 58.70"
3.	476160,57	1305268,15	55° 47' 33.96"	49° 06' 56.43"
4.	476183,10	1305235,71	55° 47' 34.69"	49° 06' 54.57"
5.	476219,63	1305261,45	55° 47' 35.87"	49° 06' 56.05"
6.	476224,33	1305255,17	55° 47' 36.02"	49° 06' 55.69"

24. Казан шәһәре, Кремль урамы, 17/22 нче йорт адресы буенча урнашкан «Александров пассажи бинасы, 1883ел, арх.В.В.Суслов, Н.И.Поздеев, Г.Б.Руш» төбәк әһәмиятендәге мәдәни мирас объекты территориясе чикләре картасы (схемасы)



Условные обозначения:

- объект культурного наследия
- территория объекта культурного наследия

Мәдәни мирас объектының топографик планы

Казан шәһәре, Кремль урамы, 17/22 нче йорт адресы буенча урнашкан «Александров пассажи бинасы, 1883ел, арх.В.В.Суслов, Н.И.Поздеев, Г.Б.Руш» төбәк әһәмиятендәге мәдәни мирас объекты территориясе чикләре **картографик тасвирламасы**

Төбәк әһәмиятендәге мәдәни мирас объекты территориясе чикләре түбәндәгечә уза:

көнъяк-көнбатыш өлеше: Кремль урамы буенча Муса Жәлил урамы белән кисешкән жиргә кадәр, кызыл линия буйлап, жир кишәрлегенә алгы чиге буйлап (4-5 нче борылыш нокталары);

төнъяк-көнбатыш өлеше: Муса Жәлил урамы буенча Кремль һәм Дзержинский урамнары белән кисешкән жиргә кадәр (5-6 нчы борылыш нокталары);

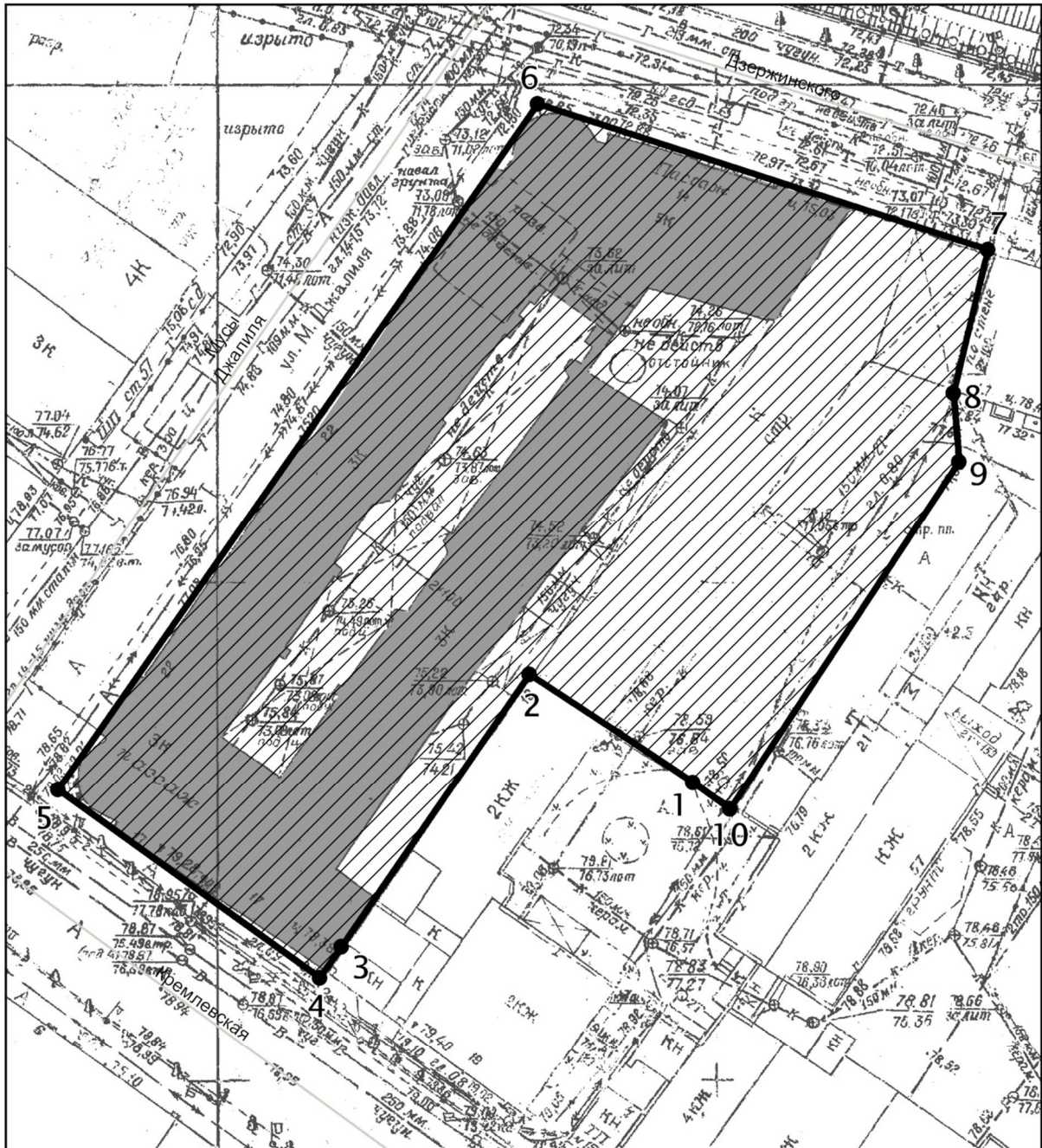
төнъяк-көнчыгыш өлеше: Муса Жәлил урамы буйлап Кремль урамы белән кисешкән жиргә кадәр (7-6 нчы борылыш нокталары);

көнъяк-көнчыгыш өлеше: Кремль урамыннан Дзержинский урамына кадәр, квартал эче чиге буйлап (4-3-2-10-9-8-7 борылыш нокталары).

Казан шәһәре, Кремль урамы, 17/22 нче йорт адресы буенча урнашкан «Александров пассажи бинасы, 1883ел, арх.В.В.Суслов, Н.И.Поздеев, Г.Б.Руш» төбәк әһәмиятендәге мәдәни мирас объекты территориясе чикләре **борылыш нокталары таблицасы**

Жирле координаталар системасында нокталарның координатасы (МСК-16)			1984 елгы Бөтендөнья геодезик координаталар системасында нокталарның координаталары (WGS-84)	
№	X	Y	төнъяк киңлек В	көнчыгыш озынлык L
1.	476358,86	1305308,33	55° 47' 40.37"	49° 06' 58.75"
2.	476308,41	1305274,42	55° 47' 38.74"	49° 06' 56.80"
3.	476280,86	1305255,46	55° 47' 37.85"	49° 06' 55.71"
4.	476277,76	1305253,37	55° 47' 37.75"	49° 06' 55.59"
5.	476296,60	1305227,04	55° 47' 38.36"	49° 06' 54.08"
6.	476365,62	1305275,05	55° 47' 40.59"	49° 06' 56.84"

25. Казан шәһәре, Кремль урамы, 21нче йорт адресы буенча урнашкан «Язучы Фәтхи Борнаш (1923-1940 еллар) һәм шагыйрь Фатыйх Кәрим (1931-1941 еллар) яшәгән йорт. Табыш йорты – сәүдәгәр Чернояров пассажи. XX гасыр башы» төбәк әһәмиятендәге мәдәни мирас объекты территориясе чикләре картасы (схемасы)



Условные обозначения:

- объект культурного наследия
- территория объекта культурного наследия

Мәдәни мирас объектының топографик планы

Казан шәһәре, Кремль урамы, 21нче йорт адресы буенча урнашкан «Язучы Фәтхи Борнаш (1923-1940 еллар) һәм шагыйрь Фатыйх Кәрим (1931-1941 еллар) яшәгән йорт. Табыш йорты –сәүдәгәр Чернояров пассажи.ХХ гасыр башы» төбәк әһәмиятендәге мәдәни мирас объекты территориясе чикләре **картографик тасвирламасы**

Төбәк әһәмиятендәге мәдәни мирас объекты территориясе чикләре түбәндәгечә уза:

көнъяк-көнбатыш өлеше: Кремль урамы буенча кызыл линия буенча жир кишәрлегенә алгы чиге буйлап (1-16 борылыш нокталары);

төнъяк-көнбатыш өлеше: Кремль урамынан участокның ян чиге буйлап (1-2-3-4-5-6 борылыш нокталары);

төнъяк-көнчыгыш өлеше: участокның квартал эче чиге буйлап (6-7-8-9 борылыш нокталары);

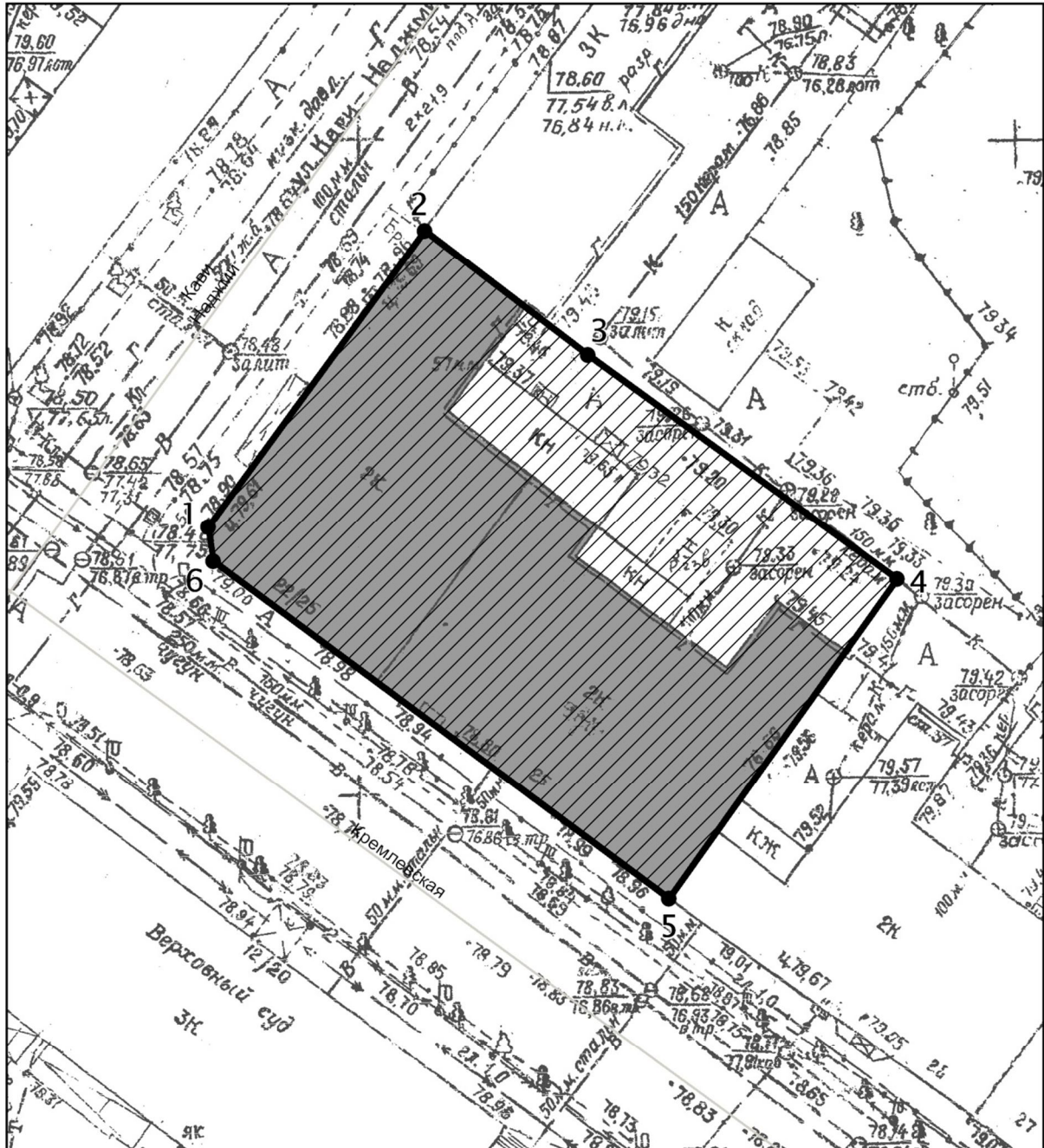
көнъяк-көнчыгыш өлеше: Кремль урамынан участокның ян чиге буйлап (16-15-14-13-11-10-9 борылыш нокталары).

Казан шәһәре, Кремль урамы, 21нче йорт адресы буенча урнашкан «Язучы Фәтхи Борнаш (1923-1940 еллар) һәм шагыйрь Фатыйх Кәрим (1931-1941 еллар) яшәгән йорт. Табыш йорты –сәүдәгәр Чернояров пассажи.ХХ гасыр башы» төбәк әһәмиятендәге мәдәни мирас объекты территориясе чикләренә


борылыш нокталары таблицасы


Жирле координаталар системасында нокталарның координатасы (МСК-16)			1984 елгы Бөтендөнья геодезик координаталар системасында нокталарның координаталары (WGS-84)	
№	X	Y	төнъяк кичлек В	көнчыгыш озынлык L
1.	476258,31	1305281,27	55° 47' 37.12"	49° 06' 57.19"
2.	476267,29	1305288,06	55° 47' 37.41"	49° 06' 57.58"
3.	476267,29	1305288,40	55° 47' 37.41"	49° 06' 57.60"
4.	476279,36	1305297,10	55° 47' 37.80"	49° 06' 58.10"
5.	476278,74	1305297,80	55° 47' 37.78"	49° 06' 58.14"
6.	476322,70	1305327,19	55° 47' 39.20"	49° 06' 59.83"
7.	476317,14	1305334,52	55° 47' 39.02"	49° 07' 00.25"
8.	476321,16	1305336,95	55° 47' 39.15"	49° 07' 00.39"
9.	476309,14	1305374,25	55° 47' 38.76"	49° 07' 02.53"
10.	476295,53	1305365,73	55° 47' 38.32"	49° 07' 02.04"
11.	476292,44	1305370,09	55° 47' 38.22"	49° 07' 02.29"
12.	476275,41	1305358,61	55° 47' 37.67"	49° 07' 01.63"
13.	476275,72	1305358,09	55° 47' 37.68"	49° 07' 01.60"
14.	476246,32	1305337,56	55° 47' 36.73"	49° 07' 00.42"
15.	476246,01	1305337,91	55° 47' 36.72"	49° 07' 00.44"
16.	476227,13	1305324,17	55° 47' 36.11"	49° 06' 59.65"

26. Казан шәһәре, Кремль урамы, 25нче йорт адресы буенча урнашкан «Чельшев йорты, XIX гасыр уртасы, арх. билгесез» төбәк әһәмиятендәге мәдәни мирас объекты территориясе чикләре картасы (схемасы)



Условные обозначения:

 объект культурного наследия

 территория объекта культурного наследия

Мәдәни мирас объектынң топографик планы

Казан шәһәре, Кремль урамы, 25нче йорт адресы буенча урнашкан «Челышев йорты, XIX гасыр уртасы, арх. билгесез» төбәк әһәмиятендәге мәдәни мирас объекты территориясе чикләренең **картографик тасвирламасы**

Төбәк әһәмиятендәге мәдәни мирас объекты территориясе чикләре түбәндәгечә уза:

көнъяк-көнбатыш өлеше: Кремль урамы буенча К. Нәжми урамы белән кисешкән жиргә кадәр (5-6-1 нче борылыш нокталары));

төнъяк-көнбатыш өлеше: К.Нәжми урамы буенча Кремль урамы белән кисешкән урынга кадәр, кызыл линия буенча жир кишәрлегенең алгы чиге буйлап (2-1 нче тоташу нокталары);

төнъяк-көнчыгыш өлеше: К.Нәжми урамыннан ян чиге буйлап (2-3-4 борылыш нокталары);

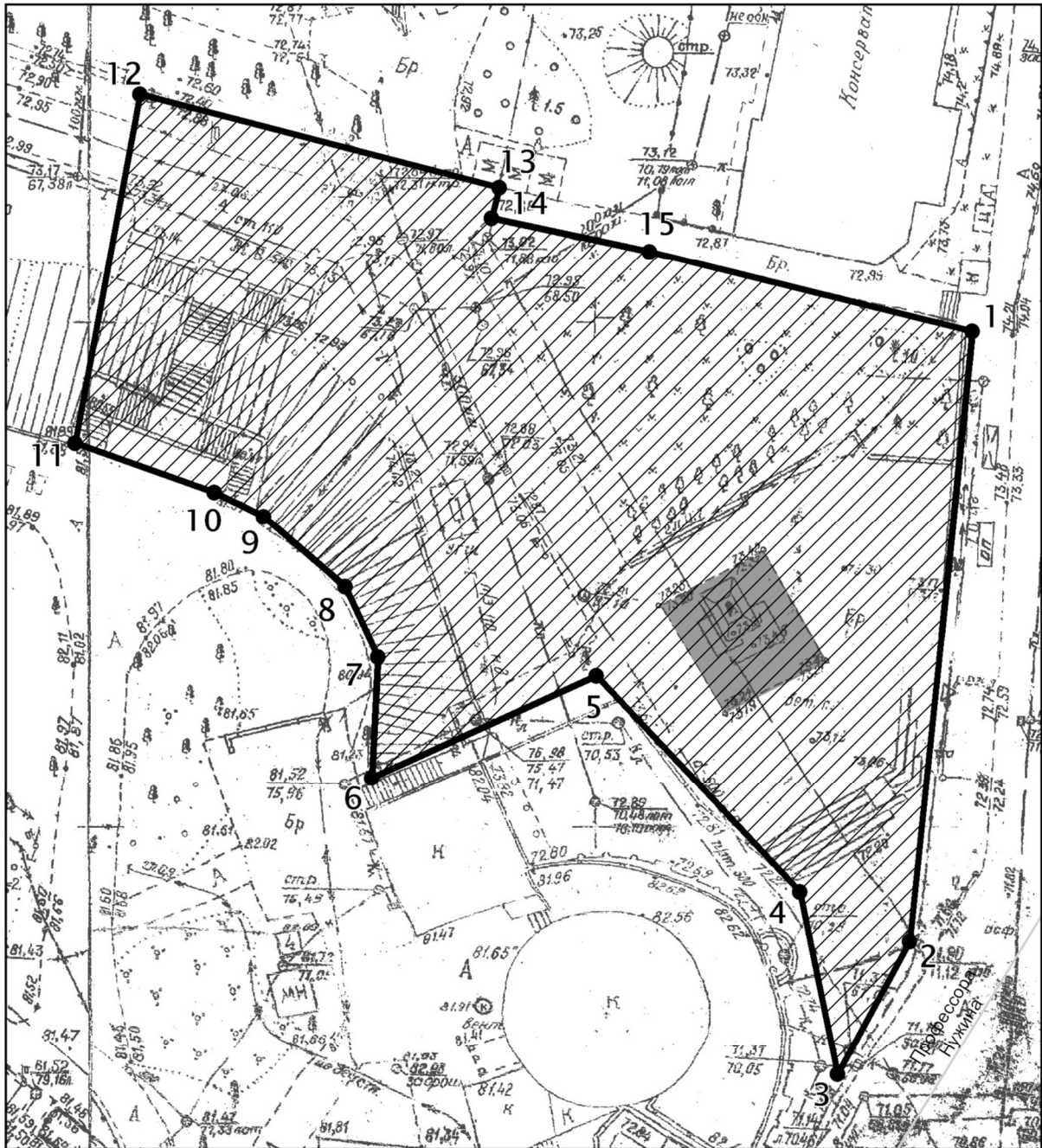
көнъяк-көнчыгыш өлеше: Кремль урамыннан ян чиге буйлап (5-4 нче борылыш нокталары).

Казан шәһәре, Кремль урамы, 25нче йорт адресы буенча урнашкан «Челышев йорты, XIX гасыр уртасы, арх. билгесез» төбәк әһәмиятендәге мәдәни мирас объекты территориясе чикләренең

борылыш нокталары таблицасы

Жирле координаталар системасында нокталарның координатасы (МСК-16)			1984 елгы Бөтендөнья геодезик координаталар системасында нокталарның координаталары (WGS-84)	
№	X	Y	төнъяк киңлек В	көнчыгыш озынлык L
1.	476188,23	1305381,72	55° 47' 34.85"	49° 07' 02.95"
2.	476210,83	1305398,24	55° 47' 35.58"	49° 07' 03.90"
3.	476201,25	1305410,62	55° 47' 35.27"	49° 07' 04.61"
4.	476184,27	1305434,17	55° 47' 34.72"	49° 07' 05.96"
5.	476159,82	1305416,95	55° 47' 33.93"	49° 07' 04.97"
6.	476185,45	1305382,07	55° 47' 34.76"	49° 07' 02.97"

27. Казан шәһәре, Ленин бакчасы адресы буенча урнашкан «Бутлеров А.М һәйкәл, 1978 ел, ск.Орехов Ю.Г., арх.Петербургцев В.А., Степанов В.А.» төбәк эһәмиятендәге мәдәни мирас объект территориясе чикләре картасы (схемасы)



Условные обозначения:

- объект культурного наследия
- территория объекта культурного наследия

Мәдәни мирас объектның топографик планы

Казан шәһәре, Ленин бакчасы адресы буенча урнашкан «Бутлеров А.М һәйкәл, 1978 ел, ск.Орехов Ю.Г., арх.Петербуржцев В.А., Степанов В.А.» төбәк әһәмиятендәге мәдәни мирас объекты территориясе чикләре **картографик тасвирламасы**

Төбәк әһәмиятендәге мәдәни мирас объекты территориясе чикләре түбәндәгечә уза.:

көнъяк-көнбатыш өлеше: профессор Нужин урамыннан Ленин бакчасы ягына таба, аннары калкулыкның өске ягы буйлап (3-4-5-6-7-8-9-10-11 борылыш нокталары);

төнъяк-көнбатыш өлеше: авышлык буенча, калкулыкның югары ноктасыннан Ленин бакчасы ягына таба (11-12 борылыш нокталары);

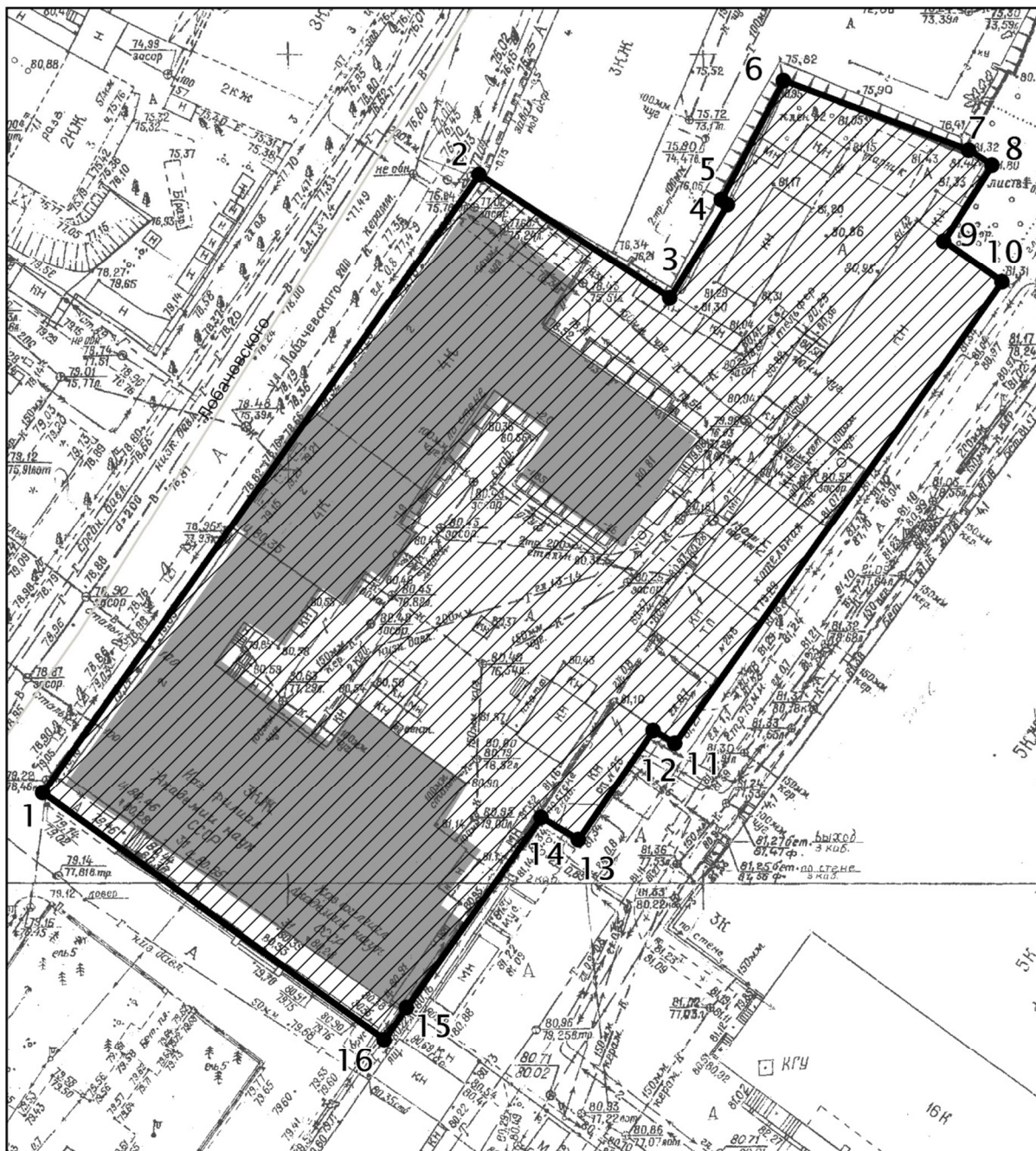
төнъяк-көнчыгыш өлеше: Пушкин урамыннан Ленин бакчасына кадәр (1-15-14-13-12 борылыш нокталары).

көнъяк-көнчыгыш өлеше: Пушкин урамы буенча Профессор Нужин урамына кадәр (1-2-3 борылыш нокталары).

Казан шәһәре, Ленин бакчасы адресы буенча урнашкан «Бутлеров А.М һәйкәл, 1978 ел, ск.Орехов Ю.Г., арх.Петербуржцев В.А., Степанов В.А.» төбәк әһәмиятендәге мәдәни мирас объекты территориясе чикләренәң **борылыш нокталары таблицасы**

Жирле координаталар системасында нокталарның координатасы (МСК-16)			1984 елгы Бөтендөнья геодезик координаталар системасында нокталарның координаталары (WGS-84)	
№	X	Y	төнъяк киңлек В	көнчыгыш озынлык L
1.	476217,25	1305830,86	55° 47' 35.77"	49° 07' 28.73"
2.	476156,62	1305824,32	55° 47' 33.81"	49° 07' 28.35"
3.	476143,62	1305817,20	55° 47' 33.39"	49° 07' 27.94"
4.	476161,56	1305813,51	55° 47' 33.97"	49° 07' 27.73"
5.	476182,87	1305793,27	55° 47' 34.66"	49° 07' 26.57"
6.	476172,94	1305771,16	55° 47' 34.34"	49° 07' 25.30"
7.	476185,01	1305771,14	55° 47' 34.73"	49° 07' 25.30"
8.	476191,81	1305768,52	55° 47' 34.95"	49° 07' 25.15"
9.	476198,87	1305760,50	55° 47' 35.18"	49° 07' 24.69"
10.	476201,07	1305755,62	55° 47' 35.25"	49° 07' 24.41"
11.	476206,00	1305741,84	55° 47' 35.41"	49° 07' 23.62"
12.	476240,65	1305748,07	55° 47' 36.53"	49° 07' 23.98"
13.	476231,41	1305783,63	55° 47' 36.23"	49° 07' 26.02"
14.	476228,32	1305782,93	55° 47' 36.13"	49° 07' 25.98"
15.	476224,94	1305798,62	55° 47' 36.02"	49° 07' 26.88"

28. Казан шәһәре, Лобачевский урамы, 2/31 нче йорт адресы буенча урнашкан «Ксенин гимназиясе бинасы, 1890-1892 еллар, арх. М.И. Литвинов» төбәк әһәмиятендәге мәдәни мирас объект территориясе чикләре картасы (схемасы)



Условные обозначения:

- объект культурного наследия
- территория объекта культурного наследия

Мәдәни мирас объектның топографик планы

Казан шәһәре, Лобачевский урамы, 2/31нче йорт адресы буенча урнашкан «Ксенин гимназиясе бинасы, 1890-1892 еллар, арх.М.И.Литвинов» төбәк әһәмиятендәге мәдәни мирас объекты территориясе чикләре **картографик тасвирламасы**

Төбәк әһәмиятендәге мәдәни мирас объекты территориясе чикләре түбәндәгечә уза:

көнъяк-көнбатыш өлеше: Лобачевский урамынан юл буендагы ян чиге буйлап (1-16 борылыш нокталары);

төнъяк-көнбатыш өлеше: Лобачевский урамы буенча, кызыл линия буенча, жир кишәрлегенә алгы чиге буйлап (1-2 борылыш нокталары);

төнъяк-көнчыгыш өлеше: Лобачевский урамынан, жир участогының ян чиге буйлап (2-3-4-5-6-7-8 борылыш нокталары);

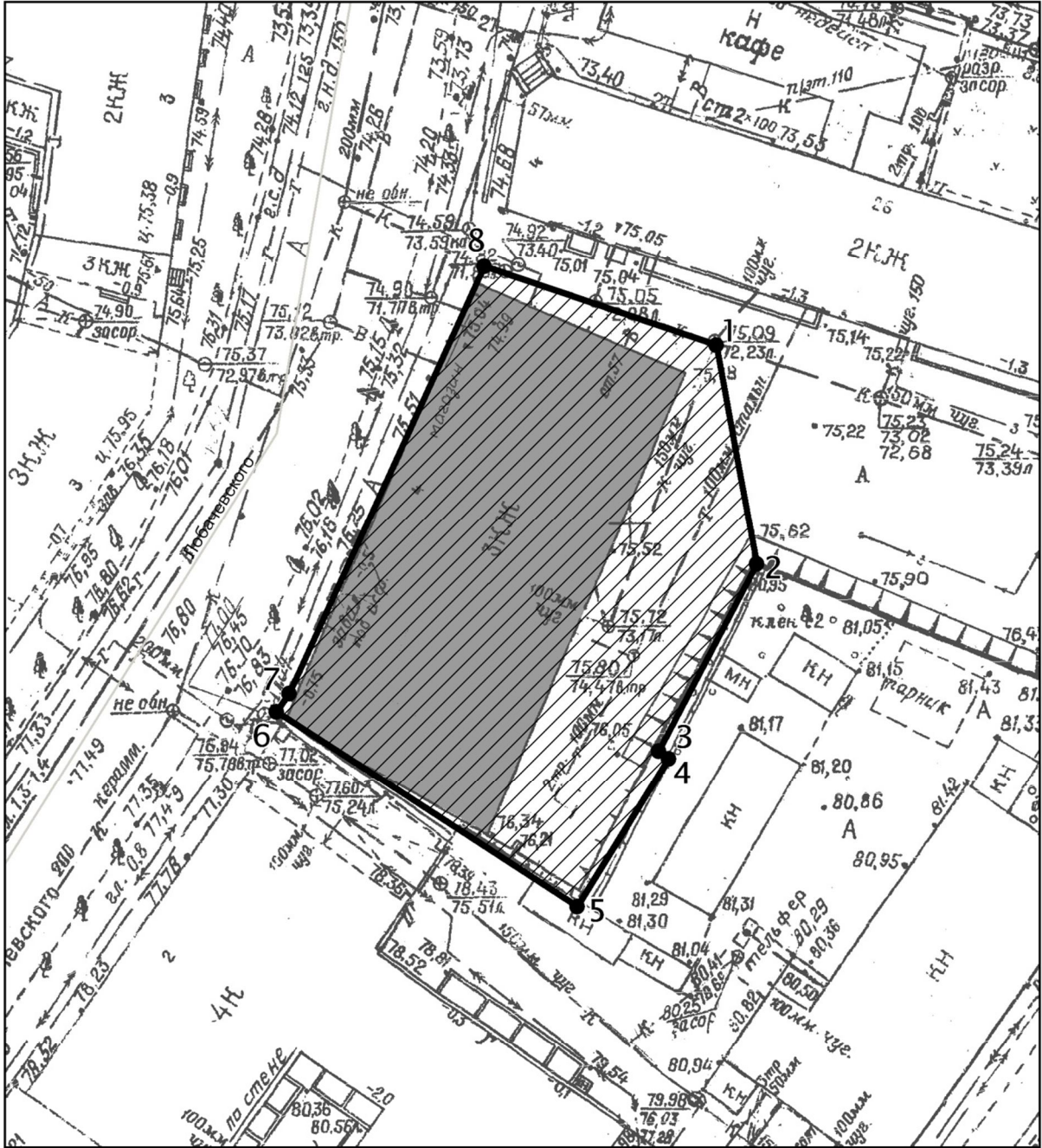
көнъяк-көнчыгыш өлеше: жир кишәрлегенә квартал эче чиге буенча (16-15-14-13-12-11-10-9-8 борылыш нокталары)

Казан шәһәре, Лобачевский урамы, 2/31нче йорт адресы буенча урнашкан «Ксенин гимназиясе бинасы, 1890-1892 еллар, арх.М.И.Литвинов» төбәк әһәмиятендәге мәдәни мирас объекты территориясе чикләренә

борылыш нокталары таблицасы

Жирле координаталар системасында нокталарның координатасы (МСК-16)			1984 елгы Бөтендөнья геодезик координаталар системасында нокталарның координаталары (WGS-84)	
№	X	Y	төнъяк кичлек В	көнчыгыш озынлык L
1.	476128,76	1305563,70	55° 47' 32.92"	49° 07' 13.39"
2.	476203,36	1305616,22	55° 47' 35.33"	49° 07' 16.41"
3.	476188,55	1305639,24	55° 47' 34.85"	49° 07' 17.73"
4.	476200,00	1305646,20	55° 47' 35.22"	49° 07' 18.13"
5.	476200,31	1305645,32	55° 47' 35.23"	49° 07' 18.08"
6.	476214,85	1305652,80	55° 47' 35.70"	49° 07' 18.51"
7.	476206,53	1305675,11	55° 47' 35.43"	49° 07' 19.79"
8.	476204,68	1305677,90	55° 47' 35.37"	49° 07' 19.95"
9.	476195,39	1305672,16	55° 47' 35.07"	49° 07' 19.62"
10.	476190,45	1305679,14	55° 47' 34.91"	49° 07' 20.02"
11.	476134,74	1305639,83	55° 47' 33.11"	49° 07' 17.76"
12.	476136,28	1305637,22	55° 47' 33.16"	49° 07' 17.61"
13.	476123,28	1305628,17	55° 47' 32.74"	49° 07' 17.09"
14.	476125,75	1305623,81	55° 47' 32.82"	49° 07' 16.84"
15.	476102,84	1305607,64	55° 47' 32.08"	49° 07' 15.91"
16.	476099,12	1305604,85	55° 47' 31.96"	49° 07' 15.75"

29. Казан шәһәре, Лобачевский урамы, 4нче йорт адресы буенча урнашкан «ТАССРның халык артисты, РСФСРның атказанган артисты Зәйни Солтанов яшәгән йорт» төбәк әһәмиятендәге мәдәни мирас объекты территориясе чикләре картасы (схемасы)



Условные обозначения:

- объект культурного наследия
- территория объекта культурного наследия

Мәдәни мирас объектынның топографик планы

Казан шәһәре, Лобачевский урамы, 4нче йорт адресы буенча урнашкан
«ТАССРның халык артисты, РСФСРның атказанган артисты Зәйни Солтанов
яшәгән йорт» төбәк әһәмиятендәге мәдәни мирас объекты территориясе
чикләренең **картографик тасвирламасы**

Төбәк әһәмиятендәге мәдәни мирас объекты территориясе чикләре түбәндәгечә уза:

көнъяк-көнбатыш өлеше: Лобачевский урамыннан ян чиге буйлап (6-5 борылыш нокталары);

төнъяк-көнбатыш өлеше: Лобачевский урамы буенча кызыл линия буенча кишәрлекнең алгы чиге буйлап (6-8 борылыш нокталары);

төнъяк-көнчыгыш өлеше: Лобачевский урамыннан Ян чиге буйлап (8-1 борылыш нокталары);

көнъяк-көнчыгыш өлеше: квартал эчендәге чиге буйлап (1-2-3-4-5 борылыш нокталары)

Казан шәһәре, Лобачевский урамы, 4нче йорт адресы буенча урнашкан
«ТАССРның халык артисты, РСФСРның атказанган артисты Зәйни Солтанов
яшәгән йорт» төбәк әһәмиятендәге мәдәни мирас объекты территориясе
чикләренең

борылыш нокталары таблицасы

Жирле координаталар системасында нокталарның координатасы (МСК-16)			1984 елгы Бөтендөнья геодезик координаталар системасында нокталарның координаталары (WGS-84)	
№	X	Y	төнъяк киңлек В	көнчыгыш озынлык L
1.	476231,55	1305649,64	55° 47' 36.24"	49° 07' 18.33"
2.	476214,85	1305652,80	55° 47' 35.70"	49° 07' 18.51"
3.	476200,31	1305645,32	55° 47' 35.23"	49° 07' 18.08"
4.	476200,00	1305646,20	55° 47' 35.22"	49° 07' 18.13"
5.	476188,55	1305639,24	55° 47' 34.85"	49° 07' 17.73"
6.	476203,36	1305616,22	55° 47' 35.33"	49° 07' 16.41"
7.	476204,91	1305617,09	55° 47' 35.38"	49° 07' 16.46"
8.	476237,40	1305632,03	55° 47' 36.43"	49° 07' 17.32"

Казан шәһәре, Лукницкий урамы, 3а йорт адресы буенча урнашкан «Административ бина, XIX гасыр ахыры – XX гасыр башы» төбәк әһәмиятендәге мәдәни мирас объекты территориясе чикләренә **картографик тасвирламасы**

Төбәк әһәмиятендәге мәдәни мирас объекты территориясе чикләре түбәндәгечә уза:

көнъяк-көнбатыш өлеше: Лукницкий урамыннан участокның ян чиге буйлап (3-4 борылыш нокталары);

төнъяк-көнбатыш өлеше: Октябрьнең 25 еллыгы урамыннан ян чиге буйлап (1-4 нче борылыш нокталары);

төнъяк-көнчыгыш өлеше: Октябрьнең 25 еллыгы урамы буенча Лукницкий урамы белән кисешкән жиргә кадәр (1-2 нче борылыш нокталары);

көнъяк-көнчыгыш өлеше: Лукницкий урамы буенча Октябрьнең 25 еллыгы урамы белән кисешкәнгә кадәр, кызыл линия буенча жир участогының алгы чиге буйлап (3-2 борылыш нокталары).

Казан шәһәре, Лукницкий урамы, 3а йорт адресы буенча урнашкан «Административ бина, XIX гасыр ахыры – XX гасыр башы» төбәк әһәмиятендәге мәдәни мирас объекты территориясе чикләренә

борылыш нокталары таблицасы

Жирле координаталар системасында нокталарның координатасы (МСК-16)			1984 елгы Бөтендөнья геодезик координаталар системасында нокталарның координаталары (WGS-84)	
№	X	Y	төнъяк киңлек В	көнчыгыш озынлык L
1.	478581,99	1302044,93	55° 48' 52.34"	49° 03' 51.50"
2.	478578,63	1302071,51	55° 48' 52.23"	49° 03' 53.03"
3.	478530,38	1302065,96	55° 48' 50.67"	49° 03' 52.71"
4.	478533,46	1302039,66	55° 48' 50.77"	49° 03' 51.20"

Казан шәһәре, Туфан Миңнуллин урамы, 21нче йорт адресы буенча урнашкан «Церковь сошествия Святого духа, 1731-1735 еллар, арх.билгесез» төбәк әһәмиятендәге мәдәни мирас объекты территориясе чикләре **картографик тасвирламасы**

Төбәк әһәмиятендәге мәдәни мирас объекты территориясе чикләре түбәндәгечә уза:

көнъяк-көнбатыш өлеше: Луковский урамыннан ян чиге буйлап (7-1 борылыш нокталары);

төнъяк-көнбатыш өлеше: Петербург урамыннан ян чиге буйлап (3-2-1 борылыш нокталары);

төнъяк-көнчыгыш өлеше: Петербург урамы буенча Луковский урамы белән кисешкән урынга кадәр (3-4 нче борылыш нокталары));

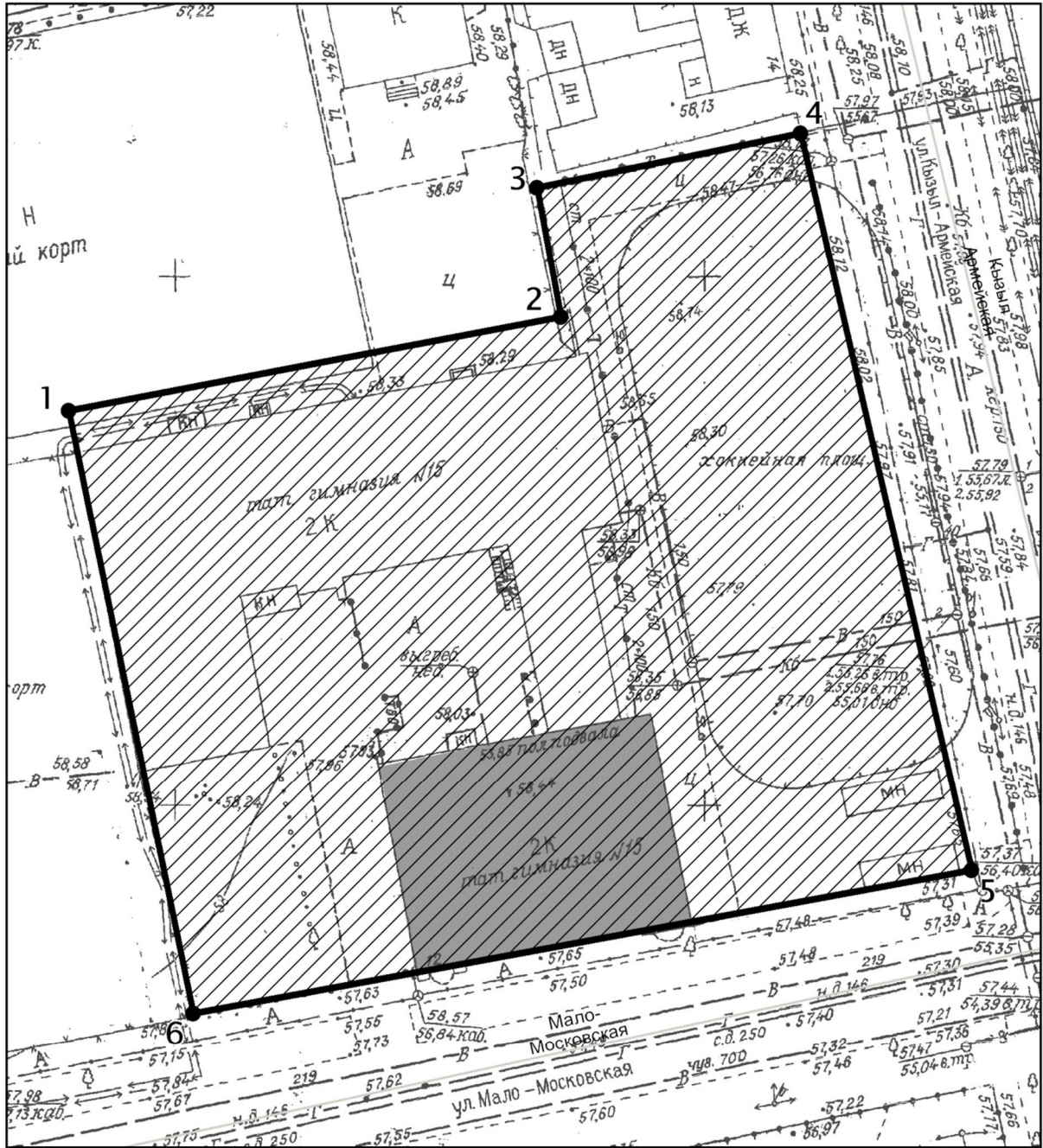
көнъяк-көнчыгыш өлеше: Луковский урамы буенча Петербург урамы белән кисешкән жиргә кадәр (7-6-5-4 борылыш нокталары))

Казан шәһәре, Туфан Миңнуллин урамы, 21нче йорт адресы буенча урнашкан «Церковь сошествия Святого духа, 1731-1735 еллар, арх.билгесез» төбәк әһәмиятендәге мәдәни мирас объекты территориясе чикләренәң

борылыш нокталары таблицасы

Жирле координаталар системасында нокталарның координатасы (МСК-16)			1984 елгы Бөтендөнья геодезик координаталар системасында нокталарның координаталары (WGS-84)	
№	X	Y	төнъяк киңлек В	көнчыгыш озынлык L
1.	474742,22	1306420,71	55° 46' 48.05"	49° 08' 02.46"
2.	474789,90	1306458,11	55° 46' 49.59"	49° 08' 04.61"
3.	474808,17	1306472,20	55° 46' 50.18"	49° 08' 05.42"
4.	474787,49	1306500,47	55° 46' 49.51"	49° 08' 07.04"
5.	474739,18	1306459,75	55° 46' 47.95"	49° 08' 04.70"
6.	474740,72	1306458,01	55° 46' 48.00"	49° 08' 04.60"
7.	474723,39	1306444,96	55° 46' 47.44"	49° 08' 03.85"

32. Казан шәһәре, Мало-Московская урамы, 12нче йорт адресы буенча урнашкан «Уку бинасы XX гасыр башы» төбәк әһәмиятендәге мәдәни мирас объекты территориясе чикләре картасы (схемасы)



Условные обозначения:

- объект культурного наследия
- территория объекта культурного наследия

Мәдәни мирас объектынның топографик планы

Казан шәһәре, Мало-Московская урамы, 12нче йорт адресы буенча урнашкан «Уку бинасы XX гасыр башы» төбәк эһәмиятендәге мәдәни мирас объекты территориясе чикләренәң картографик тасвирламасы

Төбәк эһәмиятендәге мәдәни мирас объекты территориясе чикләре түбәндәгечә уза:

көнъяк-көнбатыш өлеше: Мало-Московская урамынан жир кишәрлегенәң ян чиге буйлап (6-1 борылыш нокталары);

төнъяк-көнбатыш өлеше: Кызыл Армия урамынан жир кишәрлегенәң ян чиге буйлап (4-3-2-1 борылыш нокталары);

төнъяк-көнчыгыш өлеше: Кызыл Армия урамы буенча Мало-Московская урамы белән кисешкән жиргә кадәр (4-5 нче борылыш нокталары););

көнъяк-көнчыгыш өлеше: Мало-Московская урамы буенча Кызыл Армия урамы белән кисешкән жиргә кадәр (6-5 борылыш нокталары);)

Казан шәһәре, Мало-Московская урамы, 12нче йорт адресы буенча урнашкан «Уку бинасы XX гасыр башы» төбәк эһәмиятендәге мәдәни мирас объекты территориясенәң

борылыш нокталары таблицасы

Жирле координаталар системасында нокталарның координатасы (МСК-16)			1984 елгы Бөтендөнъя геодезик координаталар системасында нокталарның координаталары (WGS-84)	
№	X	Y	төнъяк киңлек В	көнчыгыш озынлык L
1.	477051,01	1301782,32	55° 48' 02.84"	49° 03' 36.39"
2.	477060,00	1301828,66	55° 48' 03.13"	49° 03' 39.05"
3.	477072,06	1301826,39	55° 48' 03.52"	49° 03' 38.92"
4.	477077,33	1301851,30	55° 48' 03.69"	49° 03' 40.35"
5.	477007,44	1301867,52	55° 48' 01.43"	49° 03' 41.28"
6.	476994,11	1301794,19	55° 48' 01.00"	49° 03' 37.07"

33. Казан шәһәре, Ш.Мәржәни урамы, 24, 26нчы йортлар адресы буенча урнашкан «Казан укытучылар семинариясе, 1873 ел» төбәк эһәмиятендәге мәдәни мирас объекты территориясе чикләренәң картасы (схемасы)



Условные обозначения:

- объект культурного наследия
- территория объекта культурного наследия

Мәдәни мирас объектының топографик планы

Казан шәһәре, Ш.Мәржәни урамы, 24, 26нчы йортлар адресы буенча урнашкан «Казан укытучылар семинариясе, 1873 ел» төбәк әһәмиятендәге мәдәни мирас объекты территориясе чикләренә **картографик тасвирламасы**

Төбәк әһәмиятендәге мәдәни мирас объекты территориясе чикләре түбәндәгечә уза:

көнъяк-көнбатыш өлеше: Күнче урамыннан жир кишәрлегенә ян чиге буйлап (5-6-7-8-9-1 борылыш нокталары);

төнъяк-көнбатыш өлеше: Ш. Мәржәни урамыннан жир кишәрлегенә ян чиге буйлап (2-1 нче борылыш нокталары);

төнъяк-көнчыгыш өлеше: Ш. Мәржәни урамы буенча Күнче урамы белән кисешкән жиргә кадәр, кызыл линия буенча (2-3-4 борылыш нокталары);

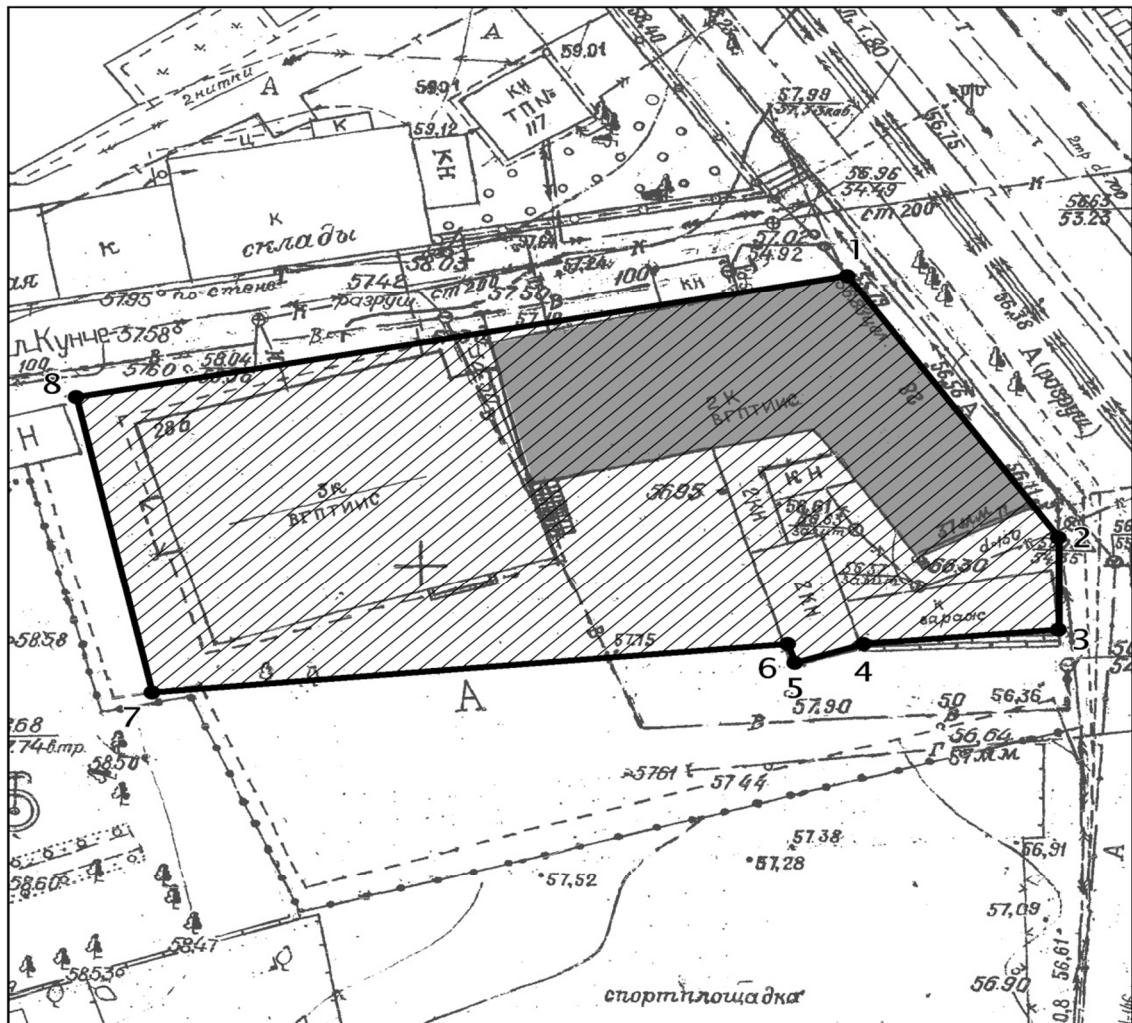
көнъяк-көнчыгыш өлеше: Күнче урамы буенча Ш. Мәржәни урамы белән кисешкән жиргә кадәр (5-4 нче борылыш нокталары).

Казан шәһәре, Ш.Мәржәни урамы, 24, 26нчы йортлар адресы буенча урнашкан «Казан укытучылар семинариясе, 1873 ел» төбәк әһәмиятендәге мәдәни мирас объекты территориясе чикләренә

борылыш нокталары таблицасы

Жирле координаталар системасында нокталарның координатасы (МСК-16)			1984 елгы Бөтендөнья геодезик координаталар системасында нокталарның координаталары (WGS-84)	
№	X	Y	төнъяк киңлек В	көнчыгыш озынлык L
1.	474632,06	1305458,20	55° 46' 44.53"	49° 07' 07.23"
2.	474653,46	1305499,83	55° 46' 45.22"	49° 07' 09.62"
3.	474640,17	1305508,91	55° 46' 44.79"	49° 07' 10.14"
4.	474548,70	1305570,03	55° 46' 41.83"	49° 07' 13.64"
5.	474531,26	1305468,61	55° 46' 41.27"	49° 07' 07.82"
6.	474567,12	1305458,46	55° 46' 42.43"	49° 07' 07.24"
7.	474572,08	1305473,96	55° 46' 42.59"	49° 07' 08.13"
8.	474617,22	1305460,14	55° 46' 44.05"	49° 07' 07.34"
9.	474619,39	1305464,84	55° 46' 44.12"	49° 07' 07.61"

34. Казан шәһәре, Ш.Мәржәни урамы, 28нче йорт адресы буенча урнашкан «Апанай (Касимия, күл буе) мәдрәсәсе бинасы, XIXгасыр ахырында биредә танылган педагог һәм журналист Х.Н.Максуди (1868-1941), XX гасыр башында галим-төркиче З.Валиди (1890-1970), драматург Г.Коләхметов (1881-1918) укыткан, 1893-1897 елларда танылган язучы Г.Г.Исхакый (1878-1954), төрле елларда М.В.Гали, А.Ш.Шамов, драматург Г.Камал (1879-1933), тарихчы-галим, жәмәгать эшлеклесе, А.З.Валиди, динче-галим М.Я.Бигиев (1873-1949), жәмәгать эшлеклесе, публицист С.Н.Максуди (1875-1945), халык жырчысы К.Мотыги һәм башка бик күп милли интеллегенция вәкиле укыган» төбәк әһәмиятендәге мәдәни мирас объекты территориясе чикләренәң **картасы (схемасы)**



Условные обозначения:

- объект культурного наследия
- территория объекта культурного наследия

Мәдәни мирас объектынның топографик планы

Казан шәһәре, Ш.Мәржәни урамы, 28нче йорт адресы буенча урнашкан «Апанай (Касимия, күл буе) мәдрәсәсе бинасы, XIXгасыр ахырында биредә танылган педагог һәм журналист Х.Н.Максуди (1868-1941), XX гасыр башында галим-төркиче З.Валиди (1890-1970), драматург Г.Коләхметов (1881-1918) укыткан, 1893-1897 елларда танылган язучы Г.Г.Исхакый (1878-1954), төрле елларда М.В.Гали, А.Ш.Шамов, драматург Г.Камал (1879-1933), тарихчы-галим, жәмәгать эшлеклесе, А.З.Валиди, динче-галим М.Я.Бигиев (1873-1949), жәмәгать эшлеклесе, публицист С.Н.Максуди (1875-1945), халык жырчысы К.Мотыги һәм башка бик күп милли интеллегенция вәкиле укыган» төбәк әһәмиятендәге мәдәни мирас объекты территориясе чикләренә **картографик тасвирламасы**

Төбәк әһәмиятендәге мәдәни мирас объекты территориясе чикләре түбәндәгечә уза:

көнъяк-көнбатыш өлеше: Күнче урамыннан ян чиге буйлап (8-7 борылыш нокталары);

төнъяк-көнбатыш өлеше: Күнче урамы буйлап Мәржәни урамы белән кисешкән жиргә кадәр (8-1 борылыш нокталары);

төнъяк-көнчыгыш өлеше: Мәржәни урамы буйлап Күнче урамы белән кисешкән жиргә кадәр, кызыл линия буйлап, жир кишәрлегенә алгы чиге буйлап (1-2-3 нче борылыш нокталары);

көнъяк-көнчыгыш өлеше: Мәржәни урамыннан жир участогының ян чиге буйлап (3-4-5-6-7 борылыш нокталары)

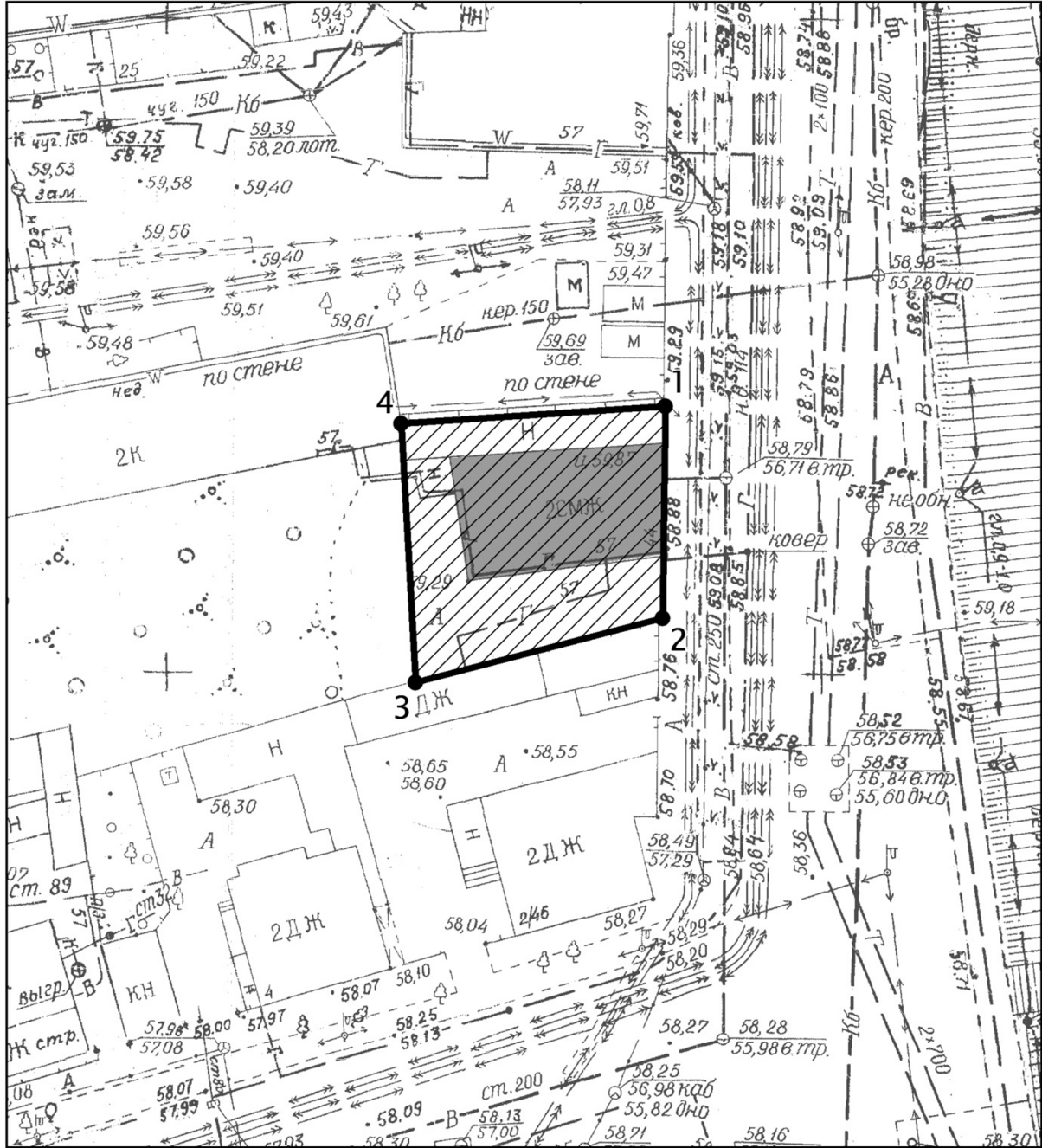
Казан шәһәре, Ш.Мәржәни урамы, 28нче йорт адресы буенча урнашкан «Апанай (Касимия, күл буе) мәдрәсәсе бинасы, XIXгасыр ахырында биредә танылган педагог һәм журналист Х.Н.Максуди (1868-1941), XX гасыр башында галим-төркиче З.Валиди (1890-1970), драматург Г.Коләхметов (1881-1918) укыткан, 1893-1897 елларда танылган язучы Г.Г.Исхакый (1878-1954), төрле елларда М.В.Гали, А.Ш.Шамов, драматург Г.Камал (1879-1933), тарихчы-галим, жәмәгать эшлеклесе, А.З.Валиди, динче-галим М.Я.Бигиев (1873-1949), жәмәгать эшлеклесе, публицист С.Н.Максуди (1875-1945), халык жырчысы К.Мотыги һәм башка бик күп милли интеллегенция вәкиле укыган» төбәк әһәмиятендәге мәдәни мирас объекты территориясе чикләренә

борылыш нокталары таблицасы

Жирле координаталар системасында нокталарның координатасы (МСК-16)			1984 елгы Бөтендөнья геодезик координаталар системасында нокталарның координаталары (WGS-84)	
№	X	Y	төнъяк киңлек В	көнчыгыш озынлык L
1.	474542,83	1305574,92	55° 46' 41.64"	49° 07' 13.92"

2.	474520,27	1305589,94	55° 46' 40.91"	49° 07' 14.78"
3.	474512,23	1305589,95	55° 46' 40.65"	49° 07' 14.78"
4.	474510,98	1305576,18	55° 46' 40.61"	49° 07' 13.99"
5.	474509,42	1305571,30	55° 46' 40.56"	49° 07' 13.71"
6.	474510,97	1305570,78	55° 46' 40.61"	49° 07' 13.68"
7.	474506,89	1305526,16	55° 46' 40.48"	49° 07' 11.12"
8.	474532,25	1305520,72	55° 46' 41.30"	49° 07' 10.81"

35. Казан шәһәре, Ш.Мәржәни, 44нче йорт адресы буенча урнашкан «Б-Ф.Я.Багаутдинова (Мәржәни) – Б-Х.Ш.Апанаева йорты, 1873 ел, арх.П.И.Романов» төбәк әһәмиятендәге мәдәни мирас объекты территориясе чикләренәң картасы (схемасы)



Условные обозначения:

- объект культурного наследия
- территория объекта культурного наследия

Мәдәни мирас объектынң топографик планы

Казан шәһәре, Ш.Мәржәни, 44нче йорт адресы буенча урнашкан «Б-Ф.Я.Багаутдинова (Мәржәни) – Б-Х.Ш.Апанаева йорты, 1873 ел, арх.П.И.Романов» төбәк әһәмиятендәге мәдәни мирас объекты территориясе чикләренең **картографик тасвирламасы**

Төбәк әһәмиятендәге мәдәни мирас объекты территориясе чикләре түбәндәгечә уза:

көнъяк-көнбатыш өлеше: участокның квартал эче чиге буйлап (3-4 борылыш нокталары);

төнъяк-көнбатыш өлеше: Мәржәни урамыннан участокның ян чиге буйлап (1-4 нче борылыш ноктасына кадәр);

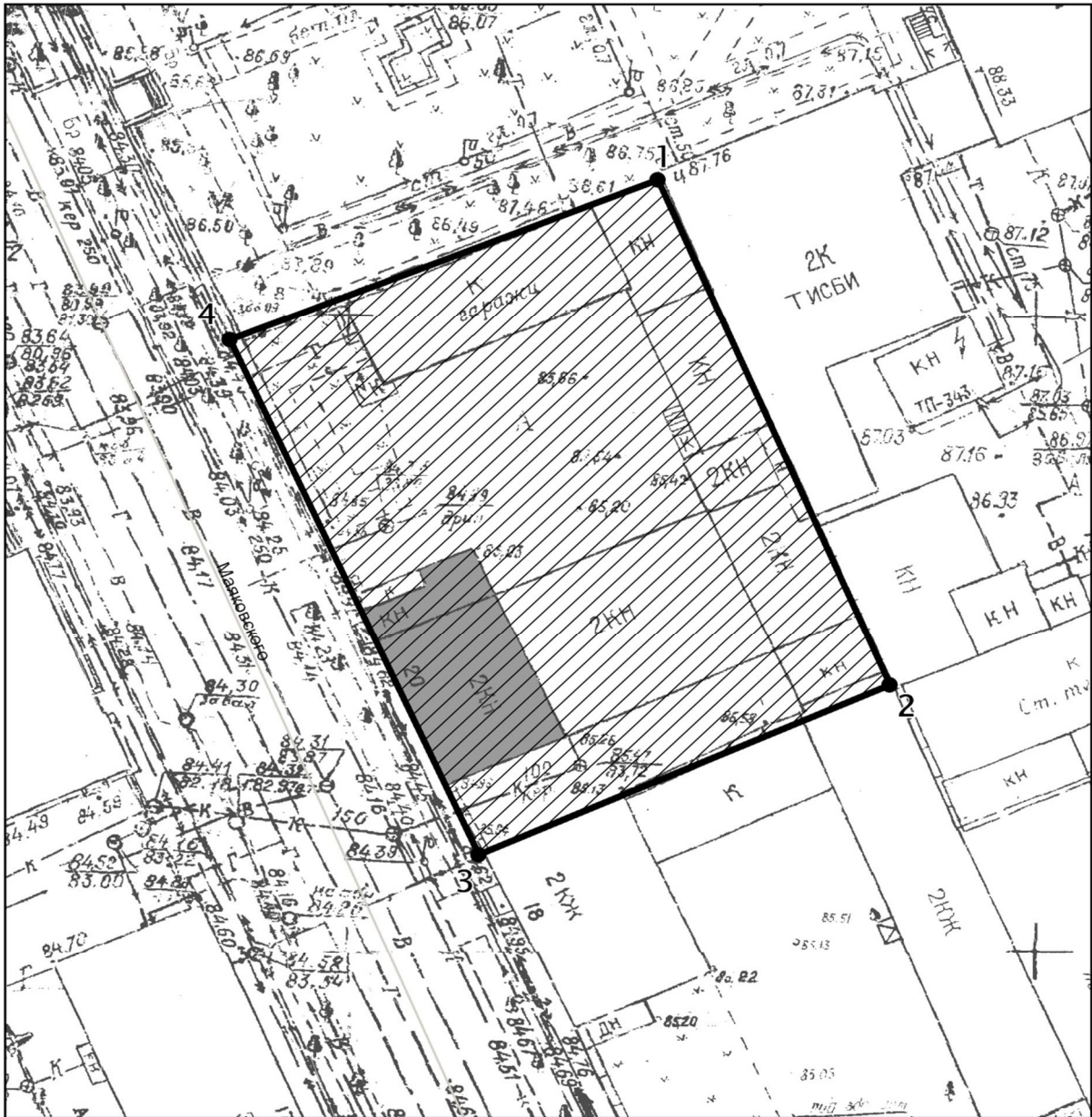
төнъяк-көнчыгыш өлеше: Мәржәни урамы буенча кызыл линия буенча кишәрлекнең алгы чиге буйлап (2-1 борылыш нокталары);

көнъяк-көнчыгыш өлеше: Мәржәни урамыннан участокның ян чиге буйлап (2-3 нче борылыш нокталары)

Казан шәһәре, Ш.Мәржәни, 44нче йорт адресы буенча урнашкан «Б-Ф.Я.Багаутдинова (Мәржәни) – Б-Х.Ш.Апанаева йорты, 1873 ел, арх.П.И.Романов» төбәк әһәмиятендәге мәдәни мирас объекты территориясе чикләренең **картографик тасвирламасы**

Жирле координаталар системасында нокталарның координатасы (МСК-16)			1984 елгы Бөтендөнья геодезик координаталар системасында нокталарның координаталары (WGS-84)	
№	X	Y	төнъяк киңлек В	көнчыгыш озынлык L
1.	474288,31	1305583,43	55° 46' 33.41"	49° 07' 14.39"
2.	474271,92	1305583,10	55° 46' 32.88"	49° 07' 14.37"
3.	474266,95	1305564,28	55° 46' 32.72"	49° 07' 13.29"
4.	474286,74	1305563,21	55° 46' 33.36"	49° 07' 13.23"

36. Казан шәһәре, Маяковский урамы, 20нче йорт адресы буенча урнашкан «1931-1938 елларда РСФСРның атказанган фән эшлеклесе, профессор, Казан табиблар жәмгыяте рәисе Груздев Викторин Сергеевич яшәгән йорт» төбәк әһәмиятендәге мәдәни мирас объекты территориясе чикләренәң картасы (схемасы)



Условные обозначения:

- объект культурного наследия
- территория объекта культурного наследия

Мәдәни мирас объектының топографик планы

Казан шәһәре, Маяковский урамы, 20нче йорт адресы буенча урнашкан «1931-1938 елларда РСФСРның атказанган фән эшлеклесе, профессор, Казан табиблар жәмгыяте рәисе Груздев Викторин Сергеевич яшәгән йорт» төбәк әһәмиятендәге мәдәни мирас объекты территориясе чикләренә **картографик тасвирламасы**

Төбәк әһәмиятендәге мәдәни мирас объекты территориясе чикләре түбәндәгечә уза:

көнъяк-көнбатыш өлеше: Маяковский урамы буенча кызыл линия буенча жир кишәрлегенә алгы чиге буйлап (4-3 борылыш нокталары);

төнъяк-көнбатыш өлеше: Маяковский урамынан ян чиге буйлап (4-1 борылыш нокталары);

төнъяк-көнчыгыш өлеше: жир кишәрлегенә квартал эчендәге чиге буйлап (1-2 нче борылыш нокталары);

көнъяк-көнчыгыш өлеше: Маяковский урамынан ян чиге буйлап (3-2 борылыш нокталары)

Казан шәһәре, Маяковский урамы, 20нче йорт адресы буенча урнашкан «1931-1938 елларда РСФСРның атказанган фән эшлеклесе, профессор, Казан табиблар жәмгыяте рәисе Груздев Викторин Сергеевич яшәгән йорт» төбәк әһәмиятендәге мәдәни мирас объекты территориясе чикләренә

борылыш нокталары таблицасы

Жирле координаталар системасында нокталарның координатасы (МСК-16)			1984 елгы Бөтендөнья геодезик координаталар системасында нокталарның координаталары (WGS-84)	
№	X	Y	төнъяк киңлек В	көнчыгыш озынлык L
1.	475829,30	1306415,99	55° 47' 23.20"	49° 08' 02.28"
2.	475789,74	1306432,95	55° 47' 21.92"	49° 08' 03.25"
3.	475776,40	1306403,00	55° 47' 21.49"	49° 08' 01.53"
4.	475816,89	1306384,82	55° 47' 22.80"	49° 08' 00.49"

37. Казан шәһәре, Мөштәри урамы, 1 нче йорт адресы буенча урнашкан «Лихачева утары, XIX гасыр» төбәк әһәмиятендәге мәдәни мирас объекты территориясе чикләренәң картасы (схемасы)



Условные обозначения:

- объект культурного наследия
- территория объекта культурного наследия

Мәдәни мирас объектынның топографик планы

Казан шәһәре, Мөштәри урамы, 11 нче йорт адресы буенча урнашкан «Лихачева утары, XIX гасыр» төбәк әһәмиятендәге мәдәни мирас объекты территориясе чикләренең **картографик тасвирламасы**

Төбәк әһәмиятендәге мәдәни мирас объекты территориясе чикләре түбәндәгечә уза:

көнъяк-көнбатыш өлеше: Бутлеров урамыннан жир кишәрлегенең ян чиге буйлап (5-6-7-1 борылыш нокталары);

төнъяк-көнбатыш өлеше: Мөштәри урамыннан жир кишәрлегенең ян чиге буйлап (2-1 борылыш нокталары);

төнъяк-көнчыгыш өлеше: Мөштәри урамы буенча Бутлеров урамы белән кисешкән урынга кадәр, кызыл линия буенча, жир участогының алгы чиге буйлап (2-3-4 борылыш нокталары);

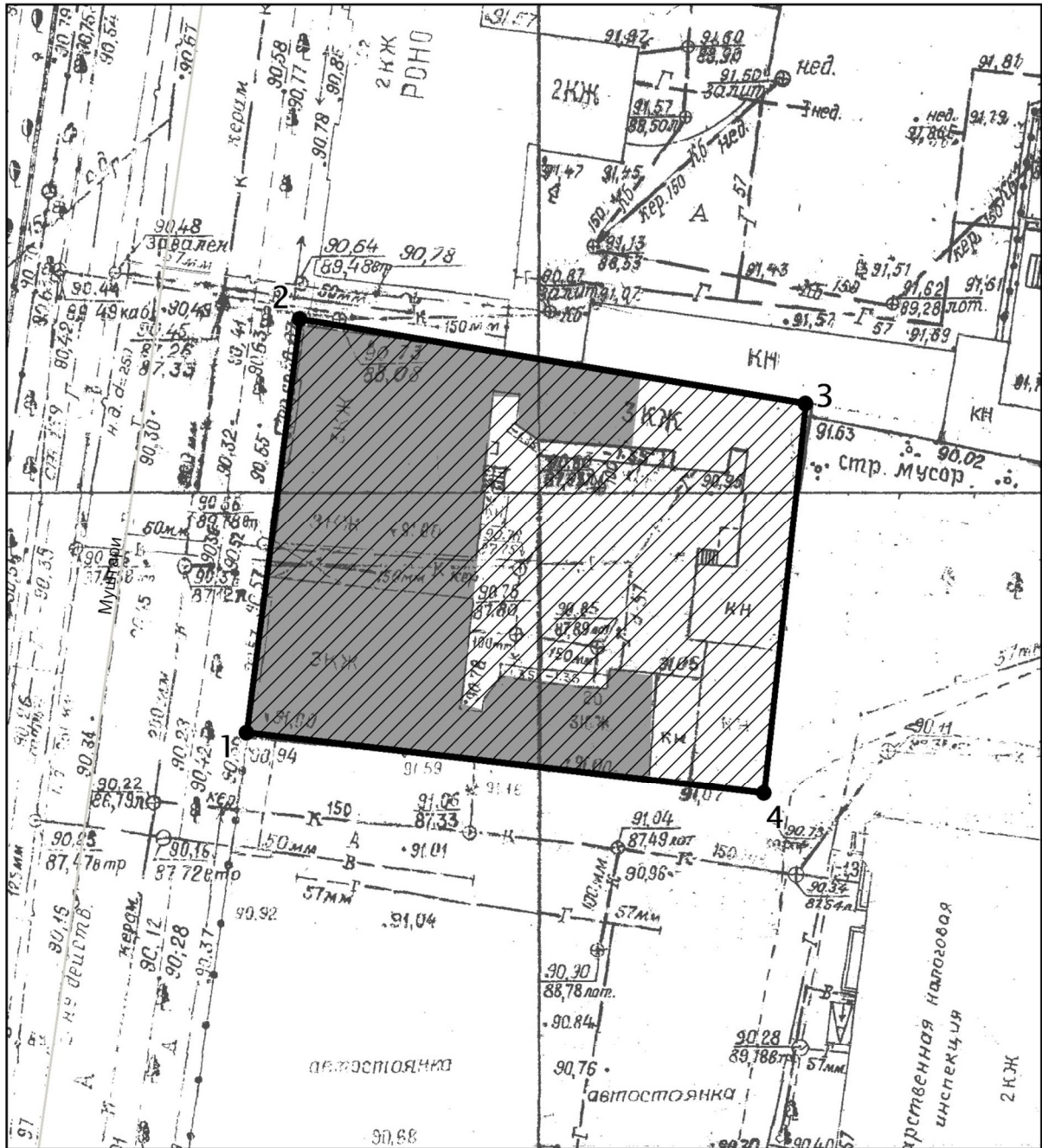
көнъяк-көнчыгыш өлеше: Бутлеров урамы буенча Мөштәри урамы белән кисешкән урынга кадәр, кызыл линия буенча жир участогының алгы чиге буйлап (5-4 нче борылыш нокталары)

Казан шәһәре, Мөштәри урамы, 11 нче йорт адресы буенча урнашкан «Лихачева утары, XIX гасыр» төбәк әһәмиятендәге мәдәни мирас объекты территориясе чикләренең


борылыш нокталары таблицасы


Жирле координаталар системасында нокталарның координатасы (МСК-16)			1984 елгы Бөтендөнья геодезик координаталар системасында нокталарның координаталары (WGS-84)	
№	X	Y	төнъяк киңлек В	көнчыгыш озынлык L
1.	475830,66	1306501,55	55° 47' 23.24"	49° 08' 07.19"
2.	475843,69	1306530,11	55° 47' 23.66"	49° 08' 08.83"
3.	475799,50	1306549,51	55° 47' 22.23"	49° 08' 09.94"
4.	475788,37	1306554,41	55° 47' 21.87"	49° 08' 10.22"
5.	475772,24	1306520,80	55° 47' 21.35"	49° 08' 08.29"
6.	475794,18	1306510,49	55° 47' 22.06"	49° 08' 07.70"
7.	475797,28	1306516,76	55° 47' 22.16"	49° 08' 08.06"

38. Казан шәһәре, Мөштәри урамы, 20нче йорт адресы буенча урнашкан «Киселев И.Н.ның табыш йорты, 1910 ел, арх.Олешкевич К.С.» төбәк әһәмиятендәге мәдәни мирас объекты территориясе чикләренәң картасы (схемасы)



Условные обозначения:

 объект культурного наследия

 территория объекта культурного наследия

Мәдәни мирас объектының топографик планы

Казан шәһәре, Мөштәри урамы, 20нче йорт адресы буенча урнашкан «Киселев И.Н.ның табыш йорты, 1910 ел, арх.Олешкевич К.С.» төбәк әһәмиятендәге мәдәни мирас объекты территориясе чикләренең **картографик тасвирламасы**

Төбәк әһәмиятендәге мәдәни мирас объекты территориясе чикләре түбәндәгечә уза:

көнъяк-көнбатыш өлеше: Мөштәри урамыннан ян чиге буйлап (1-4 нче борылыш нокталары);

төнъяк-көнбатыш өлеше: Мөштәри урамы буенча кызыл линия буенча жир кишәрлегенең алгы чиге буйлап (1-2 борылыш нокталары);

төнъяк-көнчыгыш өлеше: Мөштәри урамыннан жир участогының ян чиге буйлап (2-3 нче борылыш нокталары);

көнъяк-көнчыгыш өлеше: жир кишәрлегенең квартал эче чиге буйлап (3-4 борылыш нокталары)

Казан шәһәре, Мөштәри урамы, 20нче йорт адресы буенча урнашкан «Киселев И.Н.ның табыш йорты, 1910 ел, арх.Олешкевич К.С.» төбәк әһәмиятендәге мәдәни мирас объекты территориясе чикләренең

борылыш нокталары таблицасы

Жирле координаталар системасында нокталарның координатасы (МСК-16)			1984 елгы Бөтендөнья геодезик координаталар системасында нокталарның координаталары (WGS-84)	
№	X	Y	төнъяк киңлек В	көнчыгыш озынлык L
1.	476100.31	1306470.84	55° 47' 31.96"	49° 08' 05.45"
2.	476132.17	1306474.97	55° 47' 32.99"	49° 08' 05.69"
3.	476125.74	1306513.66	55° 47' 32.78"	49° 08' 07.91"
4.	476095.73	1306510.39	55° 47' 31.81"	49° 08' 07.72"

Казан шәһәре, К.Нәжми, 10нчы йорт адресы буенча урнашкан «Грандотель» кунакханәсе – Свешников йорты, XIX гасырның 1 нче яртысы, янкорма - 1860 ел» төбәк әһәмиятендәге мәдәни мирас объекты территориясе чикләренә

картографик тасвирламасы

Төбәк әһәмиятендәге мәдәни мирас объекты территориясе чикләре түбәндәгечә уза:

көнъяк-көнбатыш өлеше: Кави Нәжми урамыннан жир участогының ян чиге буйлап (1-8-7-6 борылыш нокталары);

төнъяк-көнбатыш өлеше: Кави Нәжми урамы буенча кызыл линия буенча жир кишәрлегенә алгы чиге буйлап (1-2 борылыш нокталары);

төнъяк-көнчыгыш өлеше: Кави Нәжми урамыннан ян чиге буйлап (2-3-4-5 борылыш нокталары);

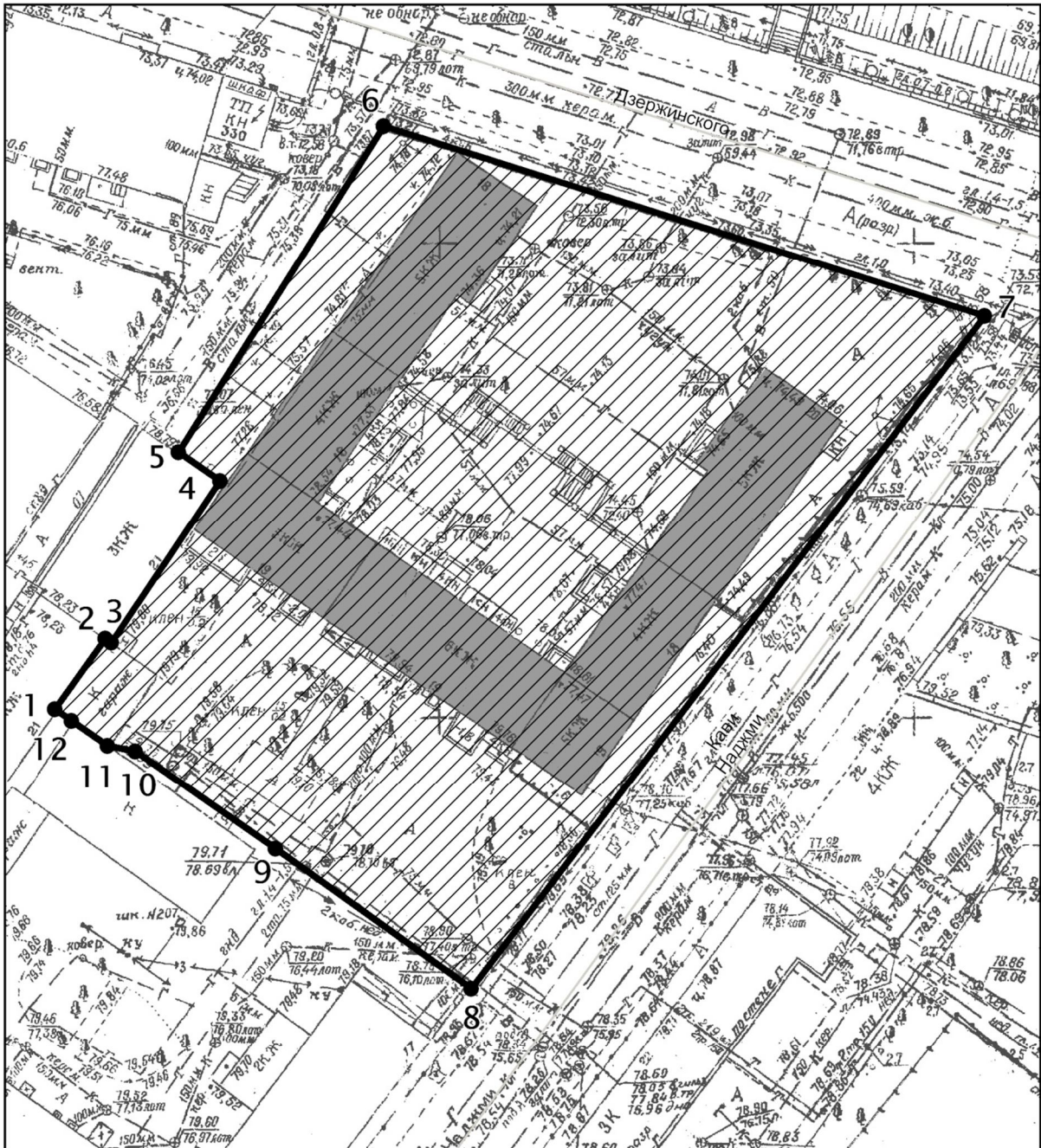
көнъяк-көнчыгыш өлеше: жир кишәрлегенә квартал эче чиге буйлап (6-5 борылыш нокталары)

Казан шәһәре, К.Нәжми, 10нчы йорт адресы буенча урнашкан «Грандотель» кунакханәсе – Свешников йорты, XIX гасырның 1 нче яртысы, янкорма - 1860 ел» төбәк әһәмиятендәге мәдәни мирас объекты территориясе чикләренә

борылыш нокталары таблицасы

Жирле координаталар системасында нокталарның координатасы (МСК-16)			1984 елгы Бөтендөнья геодезик координаталар системасында нокталарның координаталары (WGS-84)	
№	X	Y	төнъяк киңлек В	көнчыгыш озынлык L
1.	475878,06	1305150,69	55° 47' 24.83"	49° 06' 49.67"
2.	475912,42	1305176,44	55° 47' 25.94"	49° 06' 51.15"
3.	475907,17	1305183,06	55° 47' 25.77"	49° 06' 51.53"
4.	475908,10	1305183,76	55° 47' 25.80"	49° 06' 51.57"
5.	475901,31	1305192,48	55° 47' 25.58"	49° 06' 52.07"
6.	475865,09	1305165,34	55° 47' 24.41"	49° 06' 50.51"
7.	475867,56	1305162,55	55° 47' 24.49"	49° 06' 50.35"
8.	475871,68	1305158,10	55° 47' 24.62"	49° 06' 50.10"

40. Казан шәһәре, К.Нәжми урамы, 19/5 нче йорт адресы буенча урнашкан «1938-1941 елларда танылган балалар язучысы Абдулла Алиш яшәгән йорт. Дом, в котором в 1931-1952 елларда танылган татар язучысы Кави Нәжми яшәгән йорт» төбәк әһәмиятендәге мәдәни мирас объекты территориясе чикләренәң картасы (схемасы)



Условные обозначения:

- объект культурного наследия
- территория объекта культурного наследия

Мәдәни мирас объектынның топографик планы

Казан шәһәре, К.Нәжми урамы, 19/5 нче йорт адресы буенча урнашкан «1938-1941 елларда танылган балалар язучысы Абдулла Алиш яшәгән йорт. Дом, в котором в 1931-1952 елларда танылган татар язучысы Кави Нәжми яшәгән йорт» төбәк әһәмиятендәге мәдәни мирас объекты территориясе чикләренен **картографик тасвирламасы**

Төбәк әһәмиятендәге мәдәни мирас объекты территориясе чикләре түбәндәгечә уза:

көнъяк-көнбатыш өлеше: Кави Нәжми урамыннан ян чиге буйлап (8-9-10-11-11-1 борылыш ноктасы);

төнъяк-көнбатыш өлеше: Дзержинский урамыннан ян чиге буйлап (6-5-4-3-2-1 борылыш нокталары);

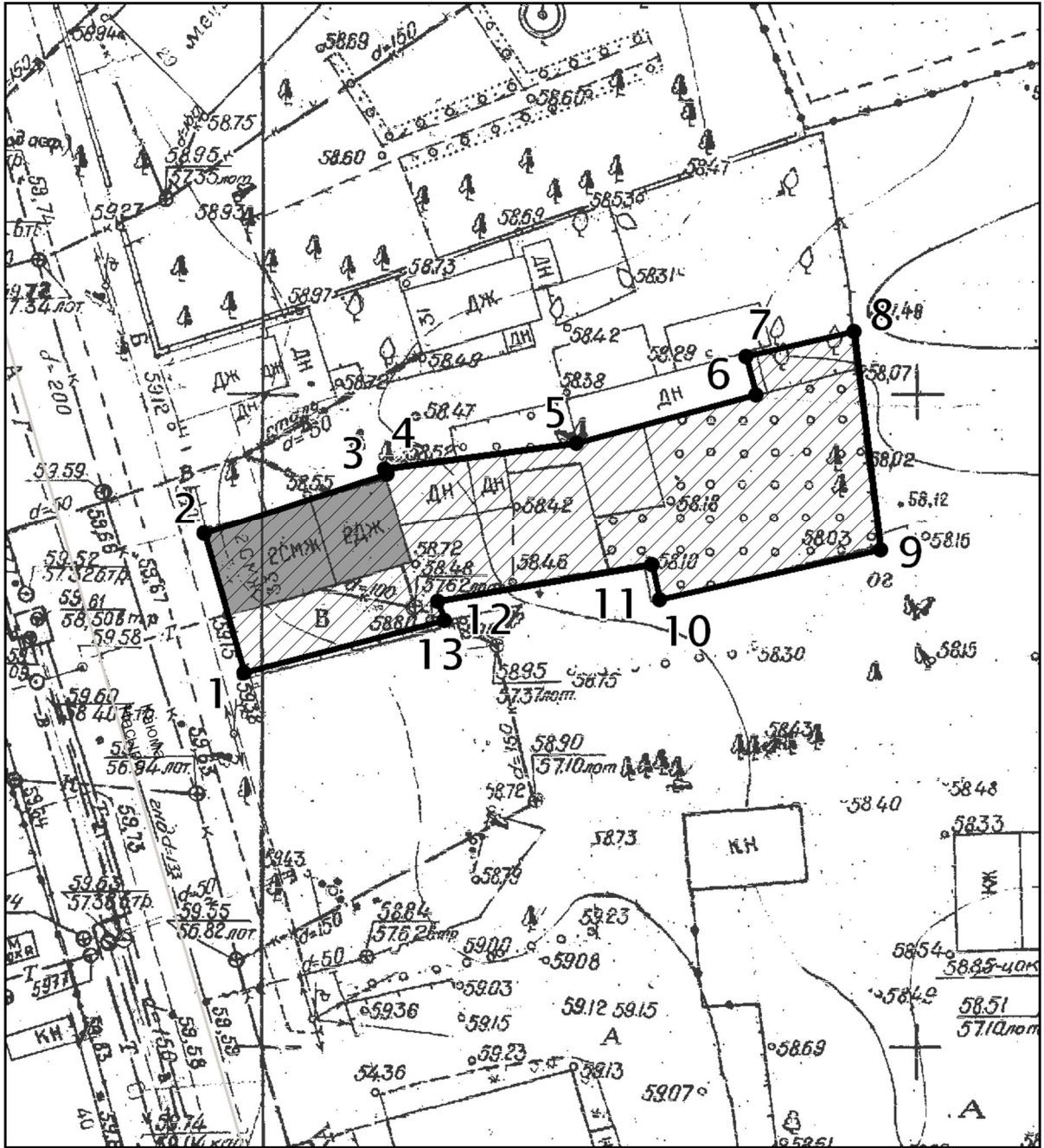
төнъяк-көнчыгыш өлеше: Дзержинский урамы буенча Кави Нәжми урамы белән кисешкән жиргә кадәр, кызыл линия буенча, жир участогының алгы чиге буйлап (6-7 нче борылыш нокталары);

көнъяк-көнчыгыш өлеше: Кави Нәжми урамы буенча Дзержинский урамы белән кисешкән урынга кадәр, кызыл линия буенча, жир участогының алгы чиге буйлап (8-7 борылыш нокталары)

Казан шәһәре, К.Нәжми урамы, 19/5 нче йорт адресы буенча урнашкан «1938-1941 елларда танылган балалар язучысы Абдулла Алиш яшәгән йорт. Дом, в котором в 1931-1952 елларда танылган татар язучысы Кави Нәжми яшәгән йорт» төбәк әһәмиятендәге мәдәни мирас объекты территориясе чикләренен **борылыш нокталары таблицасы**

Жирле координаталар системасында нокталарның координатасы (МСК-16)			1984 елгы Бөтендөнья геодезик координаталар системасында нокталарның координаталары (WGS-84)	
№	X	Y	төнъяк киңлек В	көнчыгыш озынлык L
1.	476268,60	1305352,70	55° 47' 37.45"	49° 07' 01.29"
2.	476275,72	1305358,09	55° 47' 37.68"	49° 07' 01.60"
3.	476275,41	1305358,61	55° 47' 37.67"	49° 07' 01.63"
4.	476292,44	1305370,09	55° 47' 38.22"	49° 07' 02.29"
5.	476295,53	1305365,73	55° 47' 38.32"	49° 07' 02.04"
6.	476329,88	1305387,29	55° 47' 39.43"	49° 07' 03.28"
7.	476309,86	1305450,39	55° 47' 38.78"	49° 07' 06.90"
8.	476238,97	1305396,64	55° 47' 36.49"	49° 07' 03.81"
9.	476253,79	1305375,89	55° 47' 36.97"	49° 07' 02.62"
10.	476263,97	1305361,24	55° 47' 37.30"	49° 07' 01.78"
11.	476264,59	1305358,28	55° 47' 37.32"	49° 07' 01.61"
12.	476267,37	1305354,44	55° 47' 37.41"	49° 07' 01.39"

41. Казан шәһәре, К.Насыри урамы, 33нче йорт адресы буенча урнашкан «Торак йорт, XX гасыр башы» төбәк әһәмиятендәге мәдәни мирас объекты территориясе чикләренен картасы (схемасы)



Условные обозначения:

- объект культурного наследия
- территория объекта культурного наследия

Мәдәни мирас объектынның топографик планы

Казан шәһәре, К.Насыйри урамы, 33нче йорт адресы буенча урнашкан «Торак йорт, XX гасыр башы» төбәк әһәмиятендәге мәдәни мирас объекты территориясе чикләренә **картографик тасвирламасы**

Төбәк әһәмиятендәге мәдәни мирас объекты территориясе чикләре түбәндәгечә уза:

көнъяк-көнбатыш өлеше: К.Насыйри урамы буенча кызыл линия буенча кишәрлекнең алгы чиге буйлап (2-1 борылыш нокталары);

төнъяк-көнбатыш өлеше: К.Насыйри урамынан участокның ян чиге буйлап (2-3-4-5-6-7-8 борылыш нокталары);

төнъяк-көнчыгыш өлеше: участокның квартал эче чиге буйлап (8-9 нчы борылыш ноктасы);

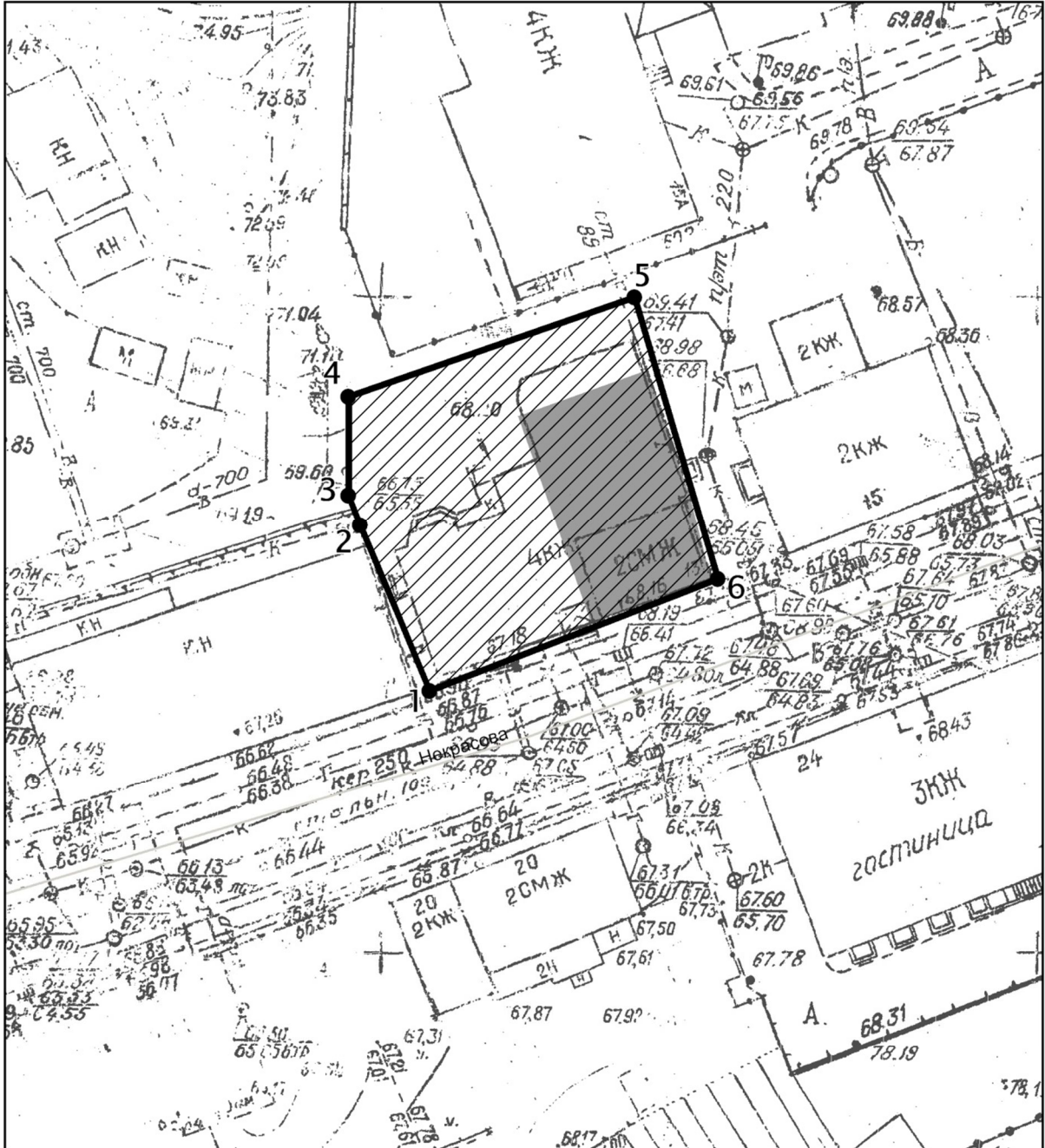
көнъяк-көнчыгыш өлеше: К.Насыйри урамынан участокның ян чиге буйлап (1-13-12-110-9 борылыш нокталары)

Казан шәһәре, К.Насыйри урамы, 33нче йорт адресы буенча урнашкан «Торак йорт, XX гасыр башы» төбәк әһәмиятендәге мәдәни мирас объекты территориясе чикләренә

борылыш нокталары таблицасы

Жирле координаталар системасында нокталарның координатасы (МСК-16)			1984 елгы Бөтендөнья геодезик координаталар системасында нокталарның координаталары (WGS-84)	
№	X	Y	төнъяк киңлек В	көнчыгыш озынлык L
1.	474446,54	1305493,64	55° 46' 38.53"	49° 07' 09.25"
2.	474457,06	1305490,66	55° 46' 38.87"	49° 07' 09.08"
3.	474461,71	1305504,60	55° 46' 39.02"	49° 07' 09.88"
4.	474462,02	1305504,43	55° 46' 39.03"	49° 07' 09.87"
5.	474463,90	1305519,07	55° 46' 39.09"	49° 07' 10.71"
6.	474467,62	1305532,83	55° 46' 39.21"	49° 07' 11.50"
7.	474470,72	1305531,96	55° 46' 39.31"	49° 07' 11.45"
8.	474472,58	1305540,32	55° 46' 39.37"	49° 07' 11.93"
9.	474455,88	1305542,43	55° 46' 38.83"	49° 07' 12.05"
10.	474452,15	1305525,53	55° 46' 38.71"	49° 07' 11.08"
11.	474454,63	1305524,83	55° 46' 38.79"	49° 07' 11.04"
12.	474451,82	1305508,45	55° 46' 38.70"	49° 07' 10.10"
13.	474450,28	1305508,97	55° 46' 38.65"	49° 07' 10.13"

42. Казан шәһәре, Некрасов урамы, 13нче йорт адресы буенча урнашкан «1887елның көзендә бөек пролетар язучы А.М.Горький революционер Гурий Плетнев белән Николай Федосеев боерыгы буенча прокламацияләр бастырган йорт» төбәк әһәмиятендәге мәдәни мирас объекты территориясе чикләренәң картасы (схемасы)



Условные обозначения:

- объект культурного наследия
- территория объекта культурного наследия

Мәдәни мирас объектынның топографик планы

Казан шәһәре, Некрасов урамы, 13нче йорт адресы буенча урнашкан «1887елның көзендә бөек пролетар язучы А.М.Горький революционер Гурий Плетнев белән Николай Федосеев боерыгы буенча прокламацияләр бастырган йорт» төбәк әһәмиятендәге мәдәни мирас объекты территориясе чикләренең **картографик тасвирламасы**

Төбәк әһәмиятендәге мәдәни мирас объекты территориясе чикләре түбәндәгечә уза:

көнъяк-көнбатыш өлеше: Некрасов урамыннан жир участогының ян чиге буйлап (1-2-3-4 борылыш нокталары);

төнъяк-көнбатыш өлеше: жир кишәрлегенең квартал эчендәге чиге буйлап (4-5 нче борылыш нокталары);

төнъяк-көнчыгыш өлеше: Некрасов урамыннан жир кишәрлегенең ян чиге буйлап (6-5 нче борылыш нокталары);

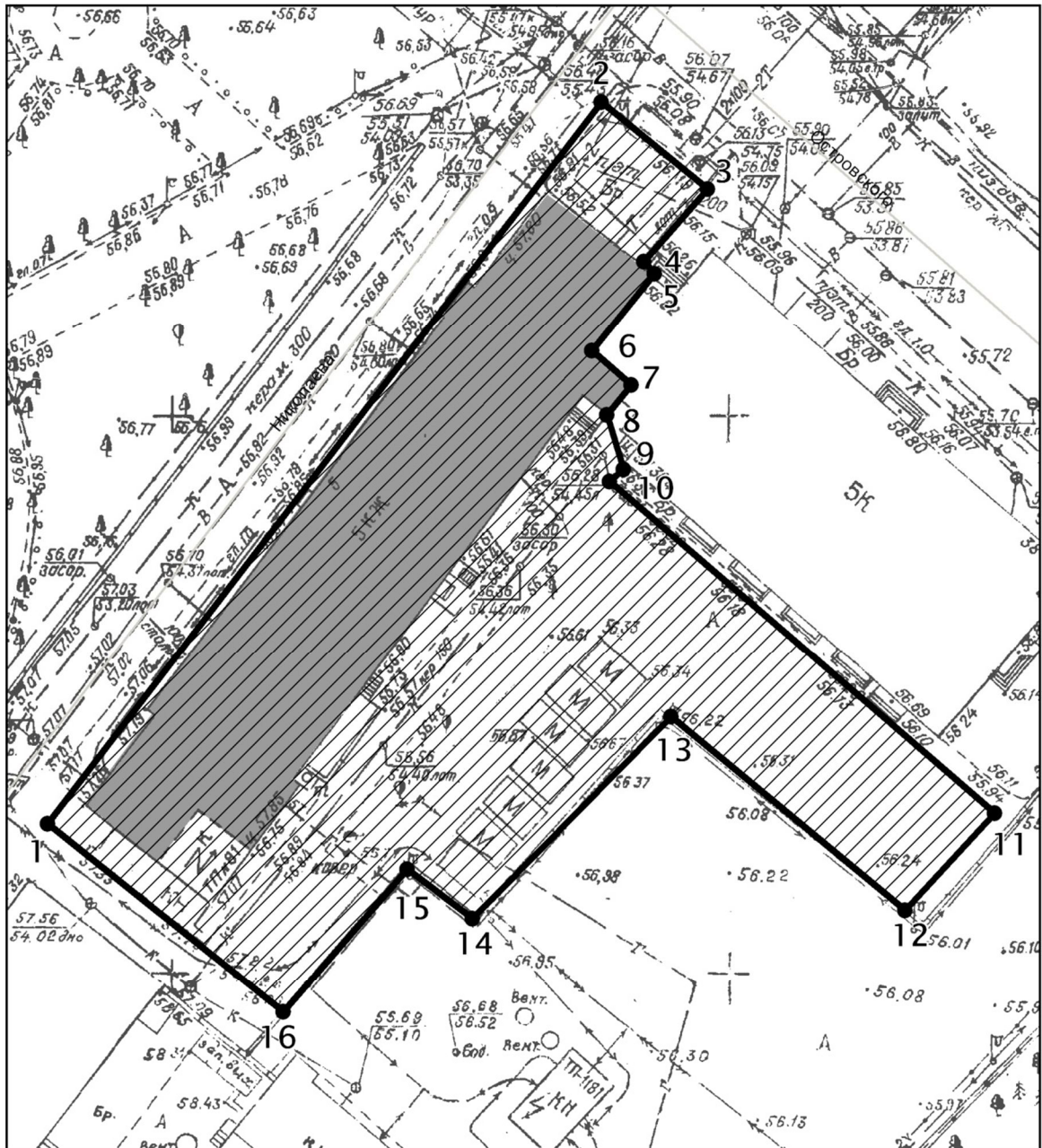
көнъяк-көнчыгыш өлеше: Некрасов урамы буенча кызыл линия буенча жир кишәрлегенең алгы чиге буйлап (1-6 нчы борылыш нокталары).

Казан шәһәре, Некрасов урамы, 13нче йорт адресы буенча урнашкан «1887елның көзендә бөек пролетар язучы А.М.Горький революционер Гурий Плетнев белән Николай Федосеев боерыгы буенча прокламацияләр бастырган йорт» төбәк әһәмиятендәге мәдәни мирас объекты территориясе чикләренең

борылыш нокталары таблицасы

Жирле координаталар системасында нокталарның координатасы (МСК-16)			1984 елгы Бөтендөнья геодезик координаталар системасында нокталарның координаталары (WGS-84)	
№	X	Y	төнъяк киңлек В	көнчыгыш озынлык L
1.	475688,37	1306047,47	55° 47' 18.66"	49° 07' 41.12"
2.	475701,05	1306042,05	55° 47' 19.07"	49° 07' 40.81"
3.	475703,21	1306041,17	55° 47' 19.14"	49° 07' 40.76"
4.	475710,63	1306041,16	55° 47' 19.38"	49° 07' 40.76"
5.	475718,39	1306062,93	55° 47' 19.63"	49° 07' 42.01"
6.	475696,75	1306069,41	55° 47' 18.93"	49° 07' 42.38"

43. Казан шәһәре, Николаев урамы, 5нче йорт адресы буенча урнашкан «1957-1964 елларда педагог П.Т.Сперанский, 1957-1966 елларда – композитор М.А.Мозаффаров, 1958-1993 елларда – композитор Х.В.Вәлиуллин, 1958-1962 елларда – татар жырчысы Р.В.Ваһапов, 1956-1983 елларда – композитор З.В.Хәбибуллин һәм башкалар яшәгән йорт» төбәк әһәмиятендәге мәдәни мирас объекты территориясе чикләренәң картасы (схемасы)



Условные обозначения:

- объект культурного наследия
- территория объекта культурного наследия

Мәдәни мирас объектынның топографик планы

Казан шәһәре, Николаев урамы, 5нче йорт адресы буенча урнашкан «1957-1964 елларда педагог П.Т.Сперанский, 1957-1966 елларда – композитор М.А.Мозаффаров, 1958-1993 елларда – композитор Х.В.Вәлиуллин, 1958-1962 елларда – татар җырчысы Р.В.Ваһапов, 1956-1983 елларда– композитор З.В.Хәбибуллин һәм башкалар яшәгән йорт» төбәк әһәмиятендәге мәдәни мирас объекты территориясе чикләренә **картографик тасвирламасы**

Төбәк әһәмиятендәге мәдәни мирас объекты территориясе чикләре түбәндәгечә уза:

көнъяк-көнбатыш өлеше: Николаев урамыннан жир участогының ян чиге буйлап (1-16 борылыш нокталары);

төнъяк-көнбатыш өлеше: Николаев урамы буенча Островский урамы белән кисешкән жиргә кадәр (1-2 нче борылыш нокталары);

төнъяк-көнчыгыш өлеше: Островский урамы буенча Николаев урамы белән кисешкән жиргә кадәр (3-2 нче борылыш нокталары);

көнъяк-көнчыгыш өлеше: Островский урамыннан жир кишәрлегенә квартал эчендәгә чиге буенча (3-4-5-6-7-8-9-11-13-14-15-16 борылыш нокталары)

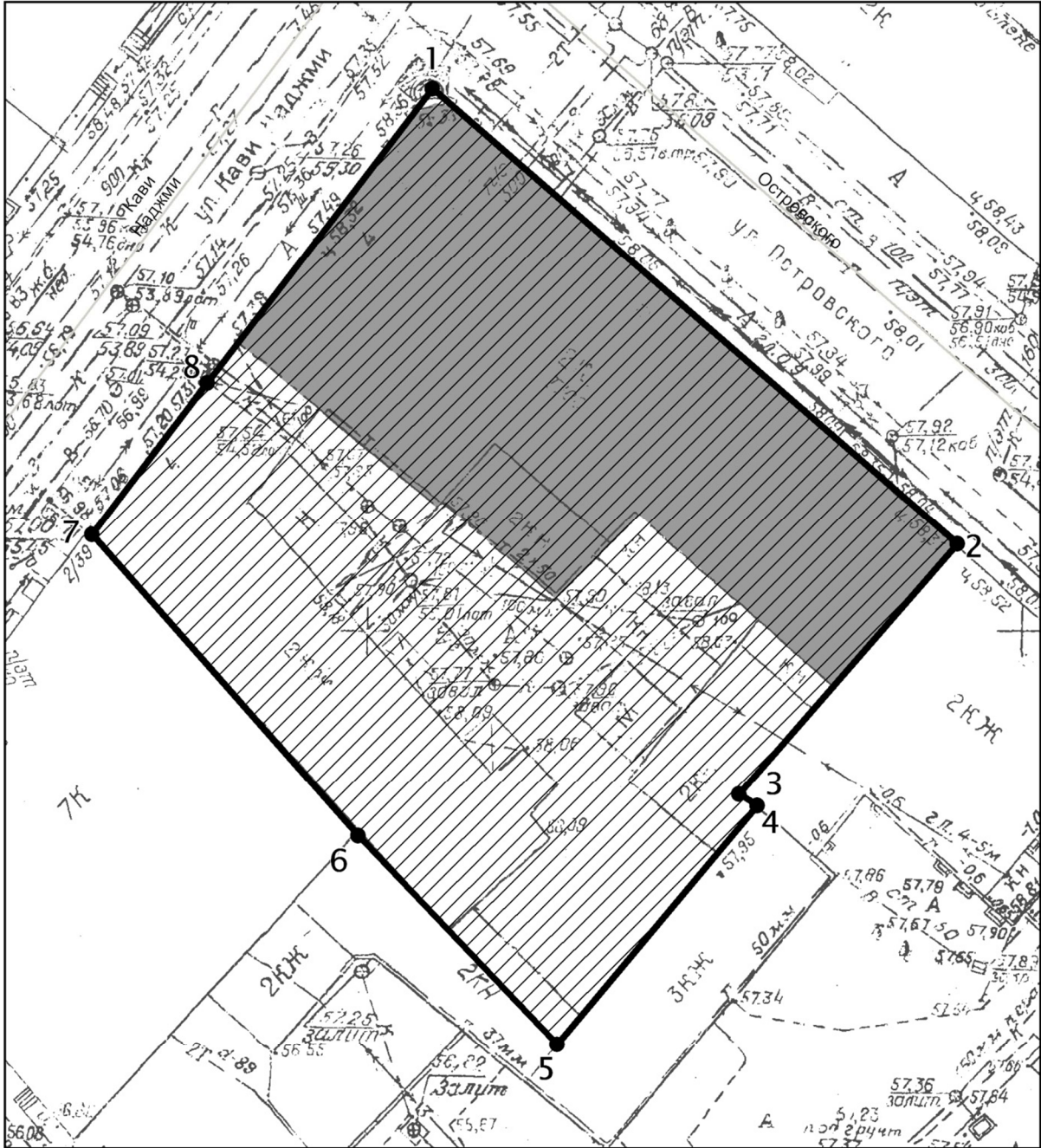
Казан шәһәре, Николаев урамы, 5нче йорт адресы буенча урнашкан «1957-1964 елларда педагог П.Т.Сперанский, 1957-1966 елларда – композитор М.А.Мозаффаров, 1958-1993 елларда – композитор Х.В.Вәлиуллин, 1958-1962 елларда – татар җырчысы Р.В.Ваһапов, 1956-1983 елларда– композитор З.В.Хәбибуллин һәм башкалар яшәгән йорт» төбәк әһәмиятендәге мәдәни мирас объекты территориясе чикләренә

борылыш нокталары таблицасы

Жирле координаталар системасында нокталарның координатасы (МСК-16)			1984 елгы Бөтендөнья геодезик координаталар системасында нокталарның координаталары (WGS-84)	
№	X	Y	төнъяк киңлек В	көнчыгыш озынлык L
1.	475281,38	1305583,06	55° 47' 05.52"	49° 07' 14.44"
2.	475346,08	1305632,64	55° 47' 07.61"	49° 07' 17.29"
3.	475338,36	1305642,24	55° 47' 07.36"	49° 07' 17.84"
4.	475331,86	1305636,49	55° 47' 07.15"	49° 07' 17.51"
5.	475330,62	1305637,54	55° 47' 07.11"	49° 07' 17.57"
6.	475323,81	1305631,80	55° 47' 06.89"	49° 07' 17.24"
7.	475320,72	1305635,46	55° 47' 06.79"	49° 07' 17.45"

8.	475317,94	1305633,20	55° 47' 06.70"	49° 07' 17.32"
9.	475313,30	1305634,60	55° 47' 06.55"	49° 07' 17.40"
10.	475312,06	1305633,38	55° 47' 06.51"	49° 07' 17.33"
11.	475282,42	1305668,10	55° 47' 05.55"	49° 07' 19.32"
12.	475273,75	1305659,92	55° 47' 05.27"	49° 07' 18.85"
13.	475291,04	1305638,99	55° 47' 05.83"	49° 07' 17.65"
14.	475273,08	1305621,23	55° 47' 05.25"	49° 07' 16.63"
15.	475277,40	1305615,30	55° 47' 05.39"	49° 07' 16.29"
16.	475264,40	1305604,16	55° 47' 04.97"	49° 07' 15.65"

44. Казан шәһәре, Островский урамы, 10нчы йорт адресы буенча урнашкан «Шәрык клубы бинасы (сәүдәгәрләр жыены), XIX гасыр ахыры. Яшь тамашачы театры бинасы (элеккеге Татар мәдәнияте йорты), биредә 1928 елда А.М.Горький чыгыш ясаган» төбәк әһәмиятендәге мәдәни мирас объекты территориясе чикләренен картасы (схемасы)



Условные обозначения:

- объект культурного наследия
- территория объекта культурного наследия

Мәдәни мирас объектынның топографик планы

Казан шәһәре, Островский урамы, 10нчы йорт адресы буенча урнашкан «Шәрәк клубы бинасы (сәүдәгәрләр жыены), XIX гасыр ахыры. Яшь тамашачы театры бинасы (элеккеге Татар мәдәнияте йорты), биредә 1928 елда А.М.Горький чыгыш ясаган» төбәк әһәмиятендәге мәдәни мирас объекты территориясе чикләренә

картографик тасвирламасы

Төбәк әһәмиятендәге мәдәни мирас объекты территориясе чикләре түбәндәгечә уза:

көнъяк-көнбатыш өлеше: Островский урамынан ян чиге буйлап (7-6-5 борылыш нокталары);

төнъяк-көнбатыш өлеше: К.Нәжми урамы буенча Островский урамы белән кисешкән урынга кадәр, кызыл линия буенча жир участогының алгы чиге буйлап (7-8-1 борылыш нокталары);

төнъяк-көнчыгыш өлеше: Островский урамы буенча К. Нәжми урамы белән кисешкән урынга кадәр, кызыл линия буенча жир участогының алгы чиге буйлап (2-1 борылыш нокталары);

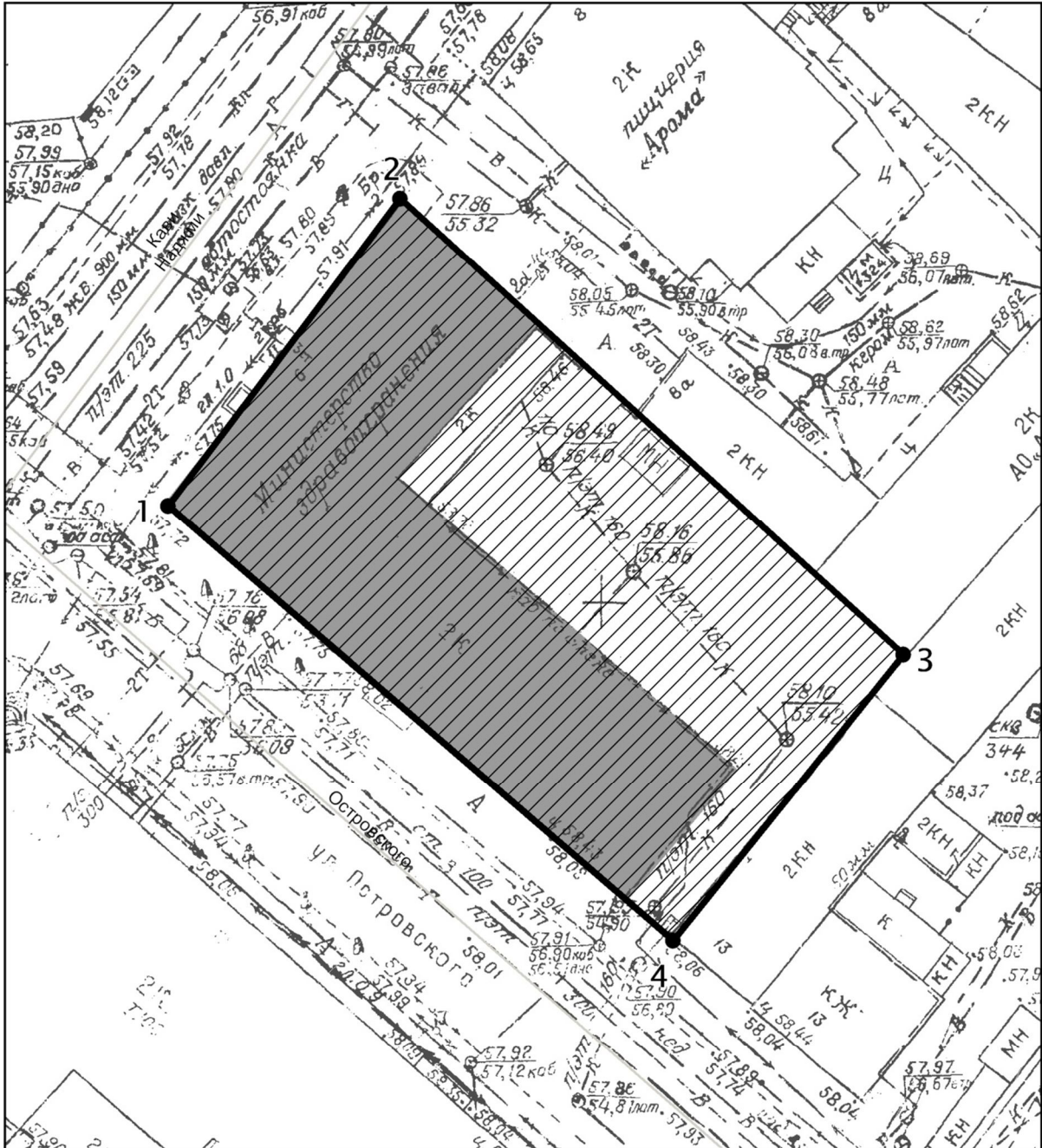
көнъяк-көнчыгыш өлеше: К.Нәжми урамынан жир участогының ян чиге буйлап (2-3-4-5 борылыш нокталары)

Казан шәһәре, Островский урамы, 10нчы йорт адресы буенча урнашкан «Шәрәк клубы бинасы (сәүдәгәрләр жыены), XIX гасыр ахыры. Яшь тамашачы театры бинасы (элеккеге Татар мәдәнияте йорты), биредә 1928 елда А.М.Горький чыгыш ясаган» төбәк әһәмиятендәге мәдәни мирас объекты территориясе чикләренә

борылыш нокталары таблицасы

Жирле координаталар системасында нокталарның координатасы (МСК-16)			1984 елгы Бөтендөнья геодезик координаталар системасында нокталарның координаталары (WGS-84)	
№	X	Y	төнъяк киңлек В	көнчыгыш озынлык L
1.	475808,73	1305098,67	55° 47' 22.59"	49° 06' 46.68"
2.	475774,13	1305138,78	55° 47' 21.47"	49° 06' 48.98"
3.	475754,94	1305122,08	55° 47' 20.85"	49° 06' 48.02"
4.	475754,01	1305123,47	55° 47' 20.82"	49° 06' 48.10"
5.	475735,75	1305108,16	55° 47' 20.23"	49° 06' 47.22"
6.	475751,77	1305092,90	55° 47' 20.75"	49° 06' 46.35"
7.	475774,68	1305072,57	55° 47' 21.49"	49° 06' 45.18"
8.	475786,13	1305081,44	55° 47' 21.86"	49° 06' 45.69"

45. Казан шәһәре, Островский урамы, 11/6 йорт адресы буенча урнашкан «В.И.Романов лавкалары – И.Н.Журавлев йорты - здание клинки Г.А.Клячкин клиникасы бинасы, 1853 ел. Янкорма 1877 ел, XX гасыр башы, архитектор П.В.Тихомиров. Биредә 1913 елның 15 апрелендә шагыйрь Габдулла Тукай үлгән (1886-1913 еллар)» төбәк әһәмиятендәге мәдәни мирас объекты территориясе чикләренен картасы (схемасы)



Условные обозначения:

- объект культурного наследия
- территория объекта культурного наследия

Мәдәни мирас объектынның топографик планы

Казан шәһәре, Островский урамы, 11/6 йорт адресы буенча урнашкан «В.И.Романов лавкалары – И.Н.Журавлев йорты - здание клинки Г.А.Клячкин клиникасы бинасы, 1853 ел. Янкорма 1877 ел, XX гасыр башы, архитектор П.В.Тихомиров. Биредә 1913 елның 15 апрелендә шагыйрь Габдулла Тукай үлгән (1886-1913 еллар)» төбәк әһәмиятендәге мәдәни мирас объекты территориясе чикләренең **картографик тасвирламасы**

Төбәк әһәмиятендәге мәдәни мирас объекты территориясе чикләре түбәндәгечә уза:

көнъяк-көнбатыш өлеше: Островский урамы буенча К.Нәжми урамы белән кисешкән урынга кадәр, кызыл линия буенча, жир участогының алгы чиге буйлап (4-1 борылыш нокталары);

төнъяк-көнбатыш өлеше: К.Нәжми урамы буенча Островский урамы белән кисешкән урынга кадәр, кызыл линия буенча жир участогының алгы чиге буйлап (2-1 борылыш нокталары);

төнъяк-көнчыгыш өлеше: К.Нәжми урамынан жир кишәрлегенең ян чиге буйлап (2-3 нче борылыш нокталары);

көнъяк-көнчыгыш өлеше: Островский урамынан ян чиге буйлап (4-3 борылыш нокталары).

Казан шәһәре, Островский урамы, 11/6 йорт адресы буенча урнашкан «В.И.Романов лавкалары – И.Н.Журавлев йорты - здание клинки Г.А.Клячкин клиникасы бинасы, 1853 ел. Янкорма 1877 ел, XX гасыр башы, архитектор П.В.Тихомиров. Биредә 1913 елның 15 апрелендә шагыйрь Габдулла Тукай үлгән (1886-1913 еллар)» төбәк әһәмиятендәге мәдәни мирас объекты территориясе чикләренең **борылыш нокталары таблицасы**

Жирле координаталар системасында нокталарның координатасы (МСК-16)			1984 елгы Бөтендөнья геодезик координаталар системасында нокталарның координаталары (WGS-84)	
№	X	Y	төнъяк киңлек В	көнчыгыш озынлык L
1.	475824,82	1305110,50	55° 47' 23.11"	49° 06' 47.36"
2.	475850,52	1305128,74	55° 47' 23.94"	49° 06' 48.41"
3.	475813,44	1305166,62	55° 47' 22.74"	49° 06' 50.58"
4.	475791,47	1305149,04	55° 47' 22.03"	49° 06' 49.57"

Казан шәһәре, Островский урамы, 81нче йорт адресы буенча урнашкан «Иске обряд чиркәве, XX гасыр башы» төбәк әһәмиятендәге мәдәни мирас объекты территориясе чикләренә **картографик тасвирламасы**

Төбәк әһәмиятендәге мәдәни мирас объекты территориясе чикләре түбәндәгечә уза:

көнъяк-көнбатыш өлеше: Островский урамы буенча кызыл линия буенча жир кишәрлегенә алгы чиге буйлап (1-7 борылыш нокталары);

төнъяк-көнбатыш өлеше: Островский урамынан жир кишәрлегенә ян чиге буйлап (1-2-3 нче борылыш нокталары);

төнъяк-көнчыгыш өлеше: жир кишәрлегенә квартал эчендәгә чиге буйлап (3-4-5 борылыш нокталары);

көнъяк-көнчыгыш өлеше: Островский урамынан ян чиге буйлап (7-6-5 борылыш нокталары)

Казан шәһәре, Островский урамы, 81нче йорт адресы буенча урнашкан «Иске обряд чиркәве, XX гасыр башы» төбәк әһәмиятендәге мәдәни мирас объекты территориясе чикләренә

борылыш нокталары таблицасы

Жирле координаталар системасында нокталарның координатасы (МСК-16)			1984 елгы Бөтендөнья геодезик координаталар системасында нокталарның координаталары (WGS-84)	
№	X	Y	төнъяк киңлек В	көнчыгыш озынлык L
1.	475018,15	1306027,64	55° 46' 56.99"	49° 07' 39.93"
2.	475052,53	1306059,49	55° 46' 58.10"	49° 07' 41.76"
3.	475063,68	1306072,37	55° 46' 58.46"	49° 07' 42.50"
4.	475054,41	1306082,84	55° 46' 58.16"	49° 07' 43.10"
5.	475042,99	1306096,80	55° 46' 57.79"	49° 07' 43.90"
6.	475036,18	1306094,37	55° 46' 57.57"	49° 07' 43.76"
7.	474990,67	1306058,70	55° 46' 56.10"	49° 07' 41.71"

Казан шәһәре, Петербург урамы адресы буенча урнашкан «Гранит постаментта К.Маркс сыны (скульптор И.А.Менделевич)» төбәк эһәмиятендәге мәдәни мирас объекты территориясе чикләренәң **картографик тасвирламасы**

Төбәк эһәмиятендәге мәдәни мирас объекты территориясе чикләре түбәндәгечә уза:

көнъяк-көнбатыш өлеше: постамент нигезе (1-4 борылыш нокталары);

төнъяк-көнбатыш өлеше: постамент нигезе (1-2 борылыш нокталары);

төнъяк-көнчыгыш өлеше: постамент нигезе (2-3 нче борылыш нокталары);

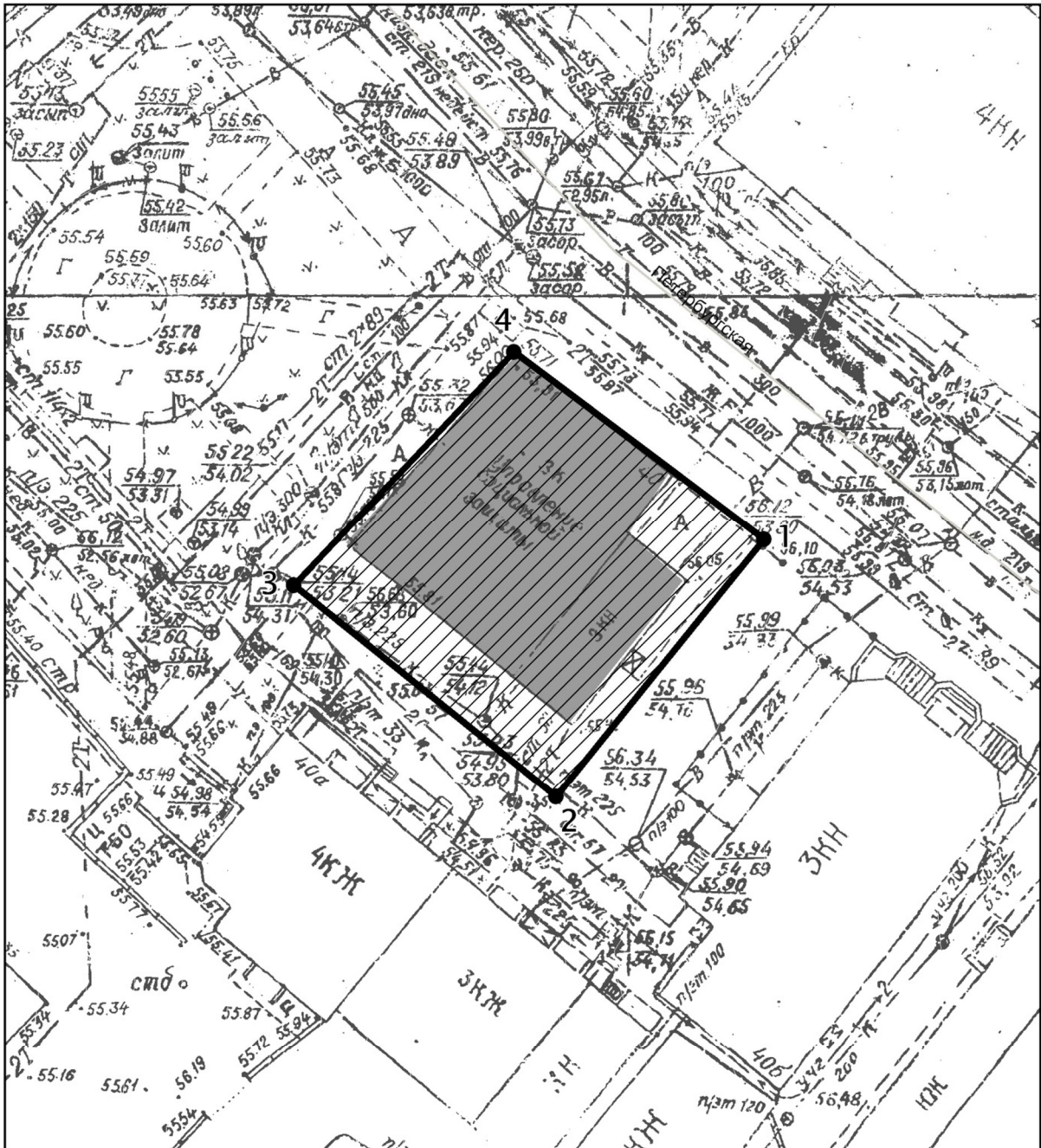
көнъяк-көнчыгыш өлеше: постаментның нигезе (3-4 борылыш нокталары).

Казан шәһәре, Петербург урамы адресы буенча урнашкан «Гранит постаментта К.Маркс сыны (скульптор И.А.Менделевич)» төбәк эһәмиятендәге мәдәни мирас объекты территориясе чикләренәң

борылыш нокталары таблицасы

Жирле координаталар системасында нокталарның координатасы (МСК-16)			1984 елгы Бөтендөнья геодезик координаталар системасында нокталарның координаталары (WGS-84)	
№	X	Y	төнъяк киңлек В	көнчыгыш озынлык L
1.	475177,19	1306076,57	55° 47' 02.13"	49° 07' 42.75"
2.	475181,83	1306082,14	55° 47' 02.28"	49° 07' 43.07"
3.	475175,34	1306087,03	55° 47' 02.07"	49° 07' 43.35"
4.	475171,01	1306081,63	55° 47' 01.93"	49° 07' 43.04"

48. Казан шәһәре, Петербург урамы, 40нчы йорт адресы буенча урнашкан «Сәүдәгәр Макаровлар Е.Н. һәм А.Е. утары, 19 гасыр» төбәк әһәмиятендәге мәдәни мирас объекты территориясе чикләренәң картасы (схемасы)



Условные обозначения:

- объект культурного наследия
- территория объекта культурного наследия

Мәдәни мирас объектынң топографик планы

Казан шәһәре, Петербург урамы, 40нчы йорт адресы буенча урнашкан «Сәүдәгәр Макаровлар Е.Н. һәм А.Е. утары, 19 гасыр» төбәк әһәмиятендәге мәдәни мирас объекты территориясе чикләренә **картографик тасвирламасы**

Төбәк әһәмиятендәге мәдәни мирас объекты территориясе чикләре түбәндәгечә уза:

көнъяк-көнбатыш өлеше: Айдинов урамыннан жир кишәрлегенә ян чиге буйлап (3-2 нче борылыш нокталары);

төнъяк-көнбатыш өлеше: Айдинов урамы буенча кызыл линия буенча жир кишәрлегенә алгы чиге буйлап (3-4 нче борылыш нокталары);

төнъяк-көнчыгыш өлеше: Петербург урамы буйлап Айдинов урамы белән кисешкән жиргә кадәр (1-4 нче борылыш нокталары);

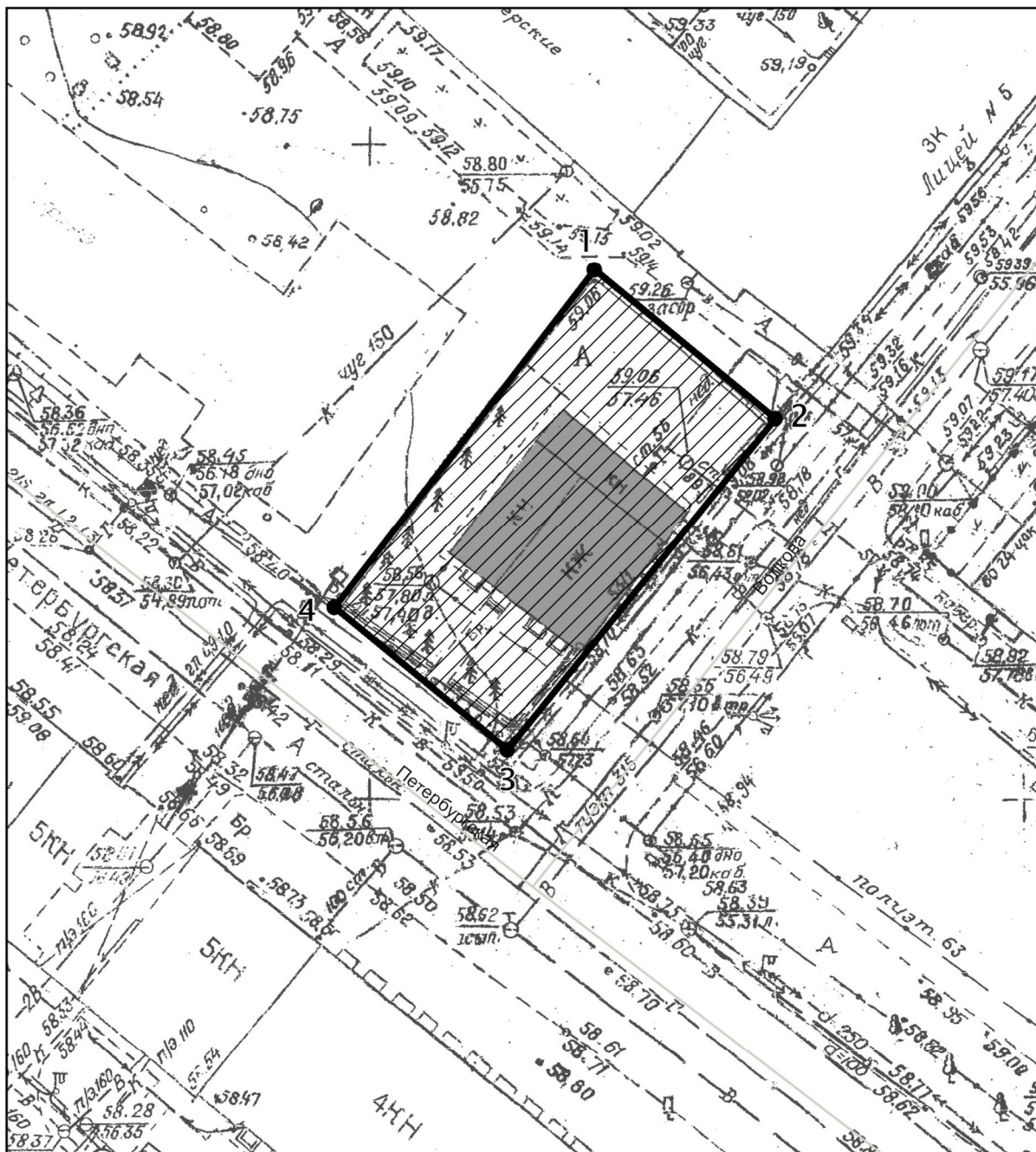
көнъяк-көнчыгыш өлеше: Петербург урамыннан жир кишәрлегенә Ян чиге буйлап (1-2 нче борылыш нокталары).

Казан шәһәре, Петербург урамы, 40нчы йорт адресы буенча урнашкан «Сәүдәгәр Макаровлар Е.Н. һәм А.Е. утары, 19 гасыр» төбәк әһәмиятендәге мәдәни мирас объекты территориясе чикләренә

борылыш нокталары таблицасы

Жирле координаталар системасында нокталарның координатасы (МСК-16)			1984 елгы Бөтендөнья геодезик координаталар системасында нокталарның координаталары (WGS-84)	
№	X	Y	төнъяк киңлек В	көнчыгыш озынлык L
1.	475099,91	1306104,74	55° 46' 59.63"	49° 07' 44.36"
2.	475080,09	1306088,90	55° 46' 58.99"	49° 07' 43.45"
3.	475096,15	1306068,84	55° 46' 59.51"	49° 07' 42.30"
4.	475114,11	1306085,72	55° 47' 00.09"	49° 07' 43.27"

49. Казан шәһәре, Петербург урамы, 53нче йорт адресы буенча урнашкан «Эчү йорты, 18 гасыр ахыры, арх.В.И.Кафтырев» төбәк әһәмиятендәге мәдәни мирас объекты территориясе чикләренәң картасы (схемасы)



Условные обозначения:

- объект культурного наследия
- территория объекта культурного наследия

Мәдәни мирас объектынның топографик планы

Казан шәһәре, Петербург урамы, 53нче йорт адресы буенча урнашкан «Эчү йорты, 18 гасыр ахыры, арх.В.И.Кафтырев» төбәк әһәмиятендәге мәдәни мирас объекты территориясе чикләренә **картографик тасвирламасы**

Төбәк әһәмиятендәге мәдәни мирас объекты территориясе чикләре түбәндәгечә уза:

көнъяк-көнбатыш өлеше: Петербург урамы буенча Волков урамы белән кисешкән урынга кадәр, кызыл линия буенча жир участогының алгы чиге буйлап (4-3 борылыш нокталары);

төнъяк-көнбатыш өлеше: Петербург урамынан жир кишәрлегенә ян чиге буйлап (4-3 борылыш нокталары);

төнъяк-көнчыгыш өлеше: Волков урамынан жир кишәрлегенә ян чиге буйлап (2-1 нче борылыш нокталары);

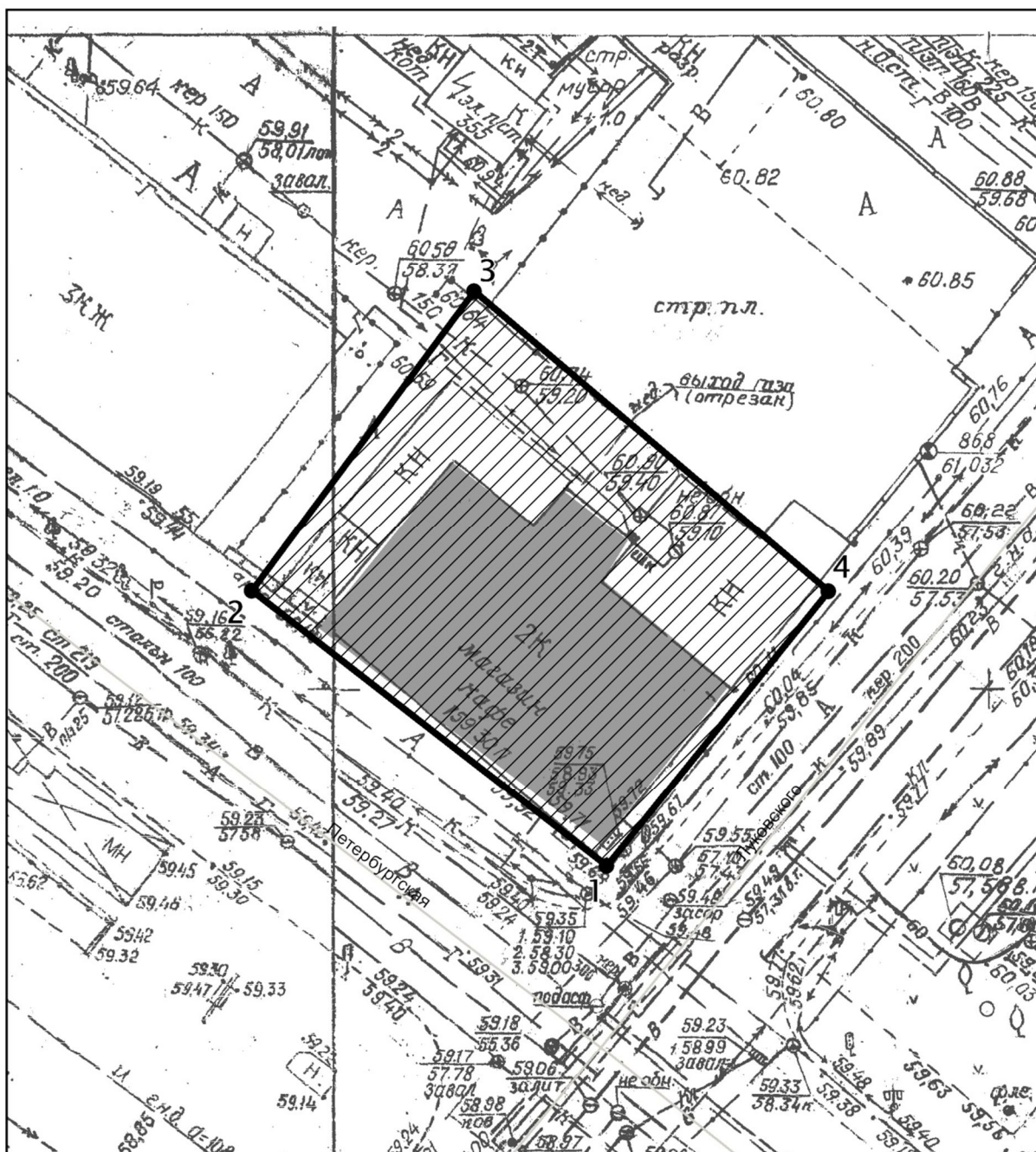
көнъяк-көнчыгыш өлеше: Волков урамы буенча Петербург урамы белән кисешкән урынга кадәр, кызыл линия буенча жир участогының алгы чиге буйлап (2-3 нче борылыш нокталары).

Казан шәһәре, Петербург урамы, 53нче йорт адресы буенча урнашкан «Эчү йорты, 18 гасыр ахыры, арх.В.И.Кафтырев» төбәк әһәмиятендәге мәдәни мирас объекты территориясе чикләренә

борылыш нокталары таблицасы

Жирле координаталар системасында нокталарның координатасы (МСК-16)			1984 елгы Бөтендөнья геодезик координаталар системасында нокталарның координаталары (WGS-84)	
№	X	Y	төнъяк киңлек В	көнчыгыш озынлык L
1.	474959,24	1306361,66	55° 46' 55.07"	49° 07' 59.09"
2.	474947,82	1306375,44	55° 46' 54.70"	49° 07' 59.88"
3.	474922,43	1306355,09	55° 46' 53.88"	49° 07' 58.71"
4.	474933,38	1306341,81	55° 46' 54.24"	49° 07' 57.95"

50. Казан шәһәре, Петербург урамы, 55нче йорт, 4нче корпус адресы буенча урнашкан «Казарма бинасы, XVIII гасыр ахыры, XIX гасырның икенче яртысы» төбәк әһәмиятендәге мәдәни мирас объекты территориясе чикләренәң картасы (схемасы)



Условные обозначения:

- объект культурного наследия
- территория объекта культурного наследия

Мәдәни мирас объектының топографик планы

Казан шәһәре, Петербург урамы, 55нче йорт, 4нче корпус адресы буенча урнашкан «Казарма бинасы, XVIII гасыр ахыры, XIX гасырның икенче яртысы» төбәк әһәмиятендәге мәдәни мирас объекты территориясе чикләренен **картографик тасвирламасы**

Төбәк әһәмиятендәге мәдәни мирас объекты территориясе чикләре түбәндәгечә уза:

көнъяк-көнбатыш өлеше: Петербург урамы буенча Калинин урамы белән кисешкән жиргә кадәр (2-1 борылыш нокталары);

төнъяк-көнбатыш өлеше: Петербург урамынан жир кишәрлегенен ян чиге буйлап (2-3 нче борылыш нокталары);

төнъяк-көнчыгыш өлеше: Калинин урамынан ян чиге буйлап (4-3 борылыш нокталары);

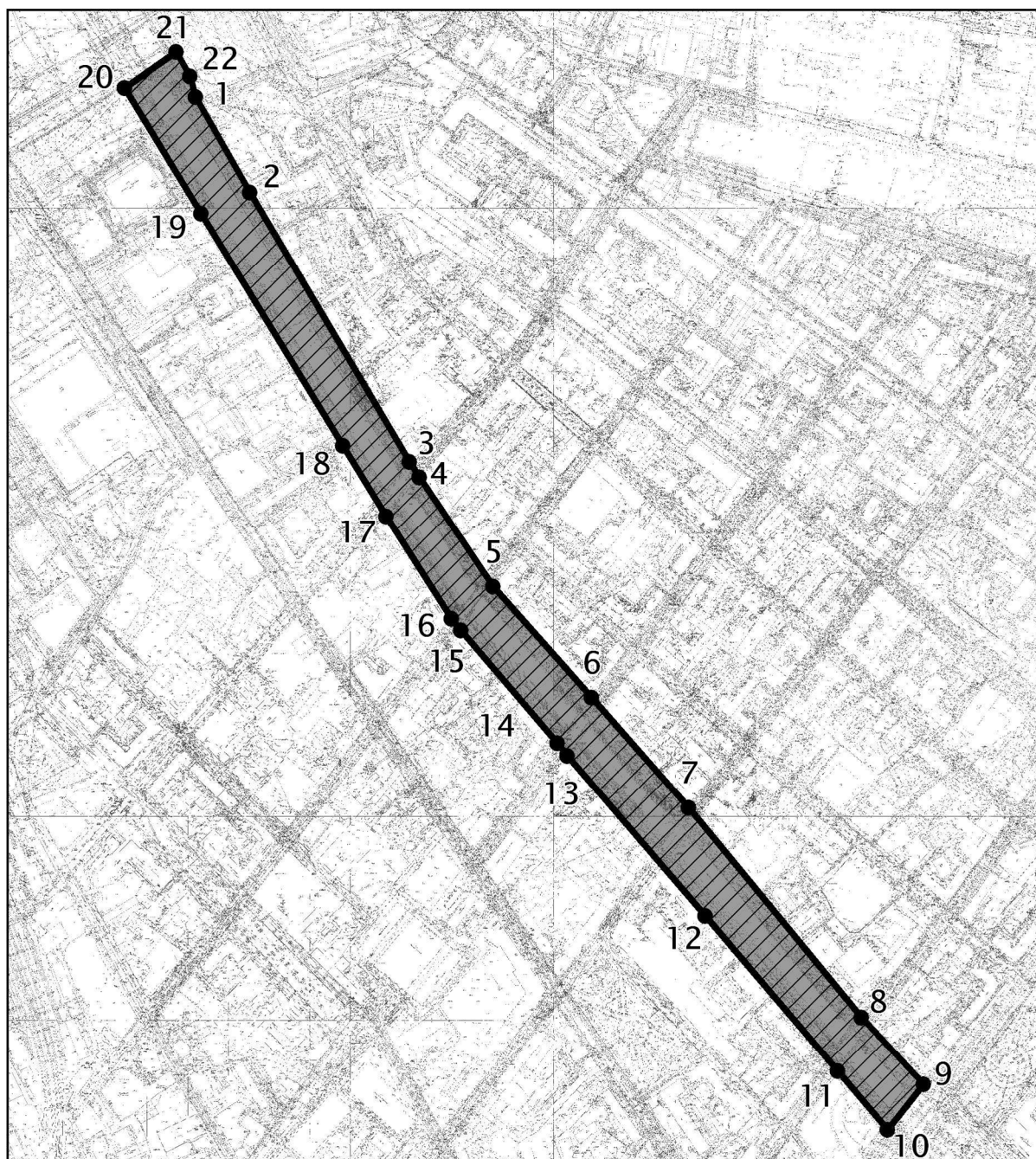
көнъяк-көнчыгыш өлеше: Калинин урамы буенча Петербург урамы белән кисешкән урынга кадәр, кызыл линия буенча жир участогының алгы чиге буйлап (1-4 нче борылыш нокталары).

Казан шәһәре, Петербург урамы, 55нче йорт, 4нче корпус адресы буенча урнашкан «Казарма бинасы, XVIII гасыр ахыры, XIX гасырның икенче яртысы» төбәк әһәмиятендәге мәдәни мирас объекты территориясе чикләренен



борылыш нокталары таблицасы

Жирле координаталар системасында нокталарның координатасы (МСК-16)			1984 елгы Бөтендөнья геодезик координаталар системасында нокталарның координаталары (WGS-84)	
№	X	Y	төнъяк киңлек В	көнчыгыш озынлык L
1.	474805,45	1306515,43	55° 46' 50.09"	49° 08' 07.90"
2.	474826,44	1306488,38	55° 46' 50.77"	49° 08' 06.35"
3.	474849,35	1306505,26	55° 46' 51.51"	49° 08' 07.32"
4.	474826,19	1306532,48	55° 46' 50.76"	49° 08' 08.88"

51. Казан шәһәре, Уң Болак һәм Сул Болак урамы адресы буенча урнашкан «Болак арыгы (канал, соединивший Кабан күлен Казансу елгасы белән тоташтыра торган канал), XVIII-XIX гасырлар» төбәк әһәмиятендәге мәдәни мирас объекты территориясе чикләренең картасы (схемасы)



Условные обозначения:

-  объект культурного наследия
-  территория объекта культурного наследия

Мәдәни мирас объектының топографик планы

Казан шәһәре, Уң Болак һәм Сул Болак урамы адресы буенча урнашкан «Болак арыгы (канал, соединивший Кабан күлен Казансу елгасы белән тоташтыра торган канал), XVIII-XIX гасырлар» төбәк әһәмиятендәге мәдәни мирас объекты территориясе чикләренең **картографик тасвирламасы**

Төбәк әһәмиятендәге мәдәни мирас объекты территориясе чикләре түбәндәгечә уза:

көнъяк-көнбатыш өлеше: Сул Болак урамы буенча Ташаяк һәм Татарстан урамнары белән кызыл линия буенча кисешкән урынга кадәр (20-19-18-16-15-13-12-11-10 борылыш нокталары);

төнъяк-көнбатыш өлеше: Ташаяк урамы буенча сул Болак һәм Уң Болак урамнары белән кисешкән жиргә кадәр (20-21 борылыш нокталары);

төнъяк-көнчыгыш өлеше: Уң Болак урамы буенча Ташаяк һәм Татарстан урамнары белән кызыл линия буйлап кисешкән урынга кадәр (9-8-7-6-5-4-3-2-1-22-21 борылыш нокталар);

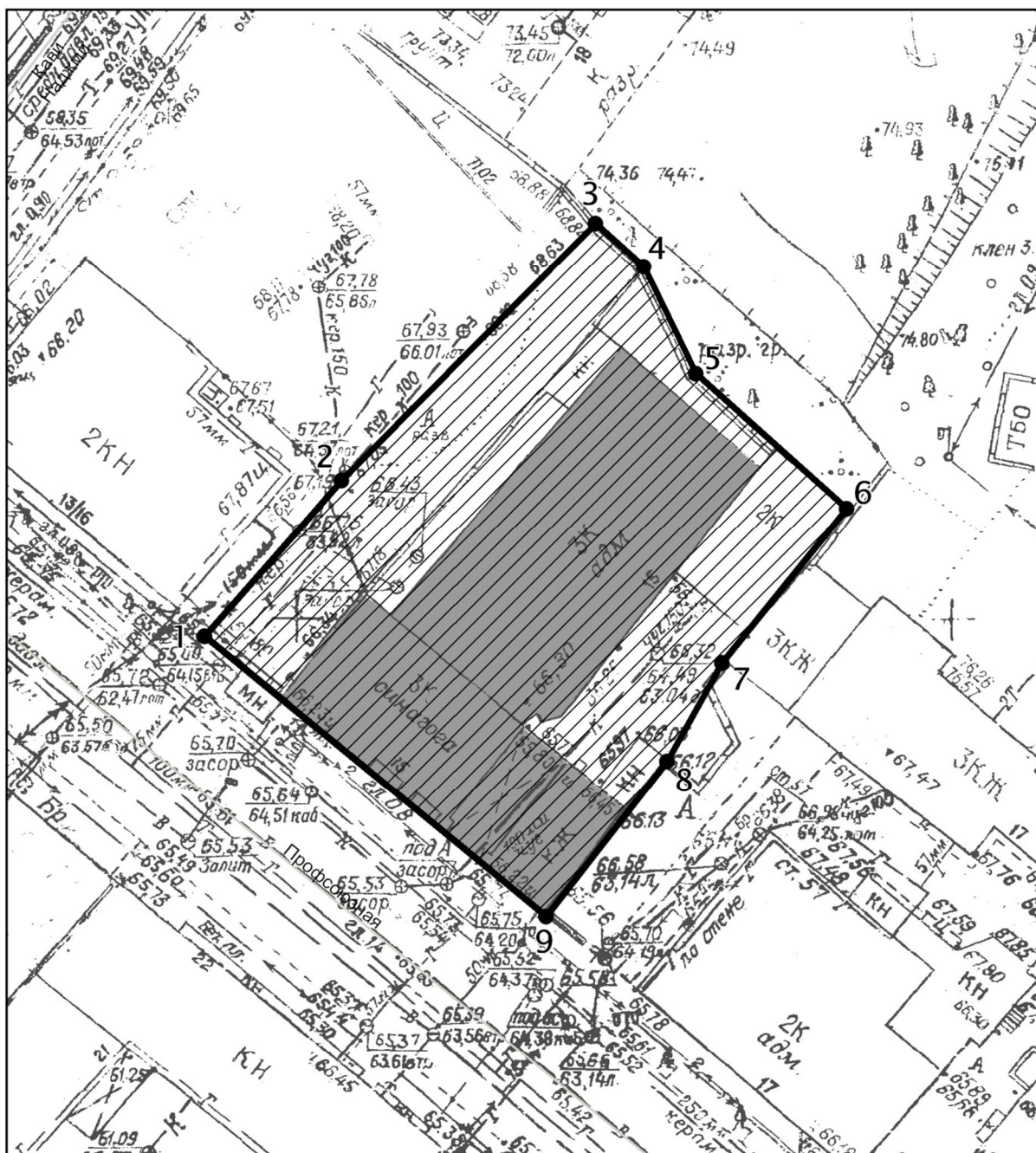
көнъяк-көнчыгыш өлеше: Татарстан урамы буенча Сул Болак һәм Уң Болак урамнары белән кисешкән урынга кадәр (9-10 нчы борылыш нокталары).

Казан шәһәре, Уң Болак һәм Сул Болак урамы адресы буенча урнашкан «Болак арыгы (канал, соединивший Кабан күлен Казансу елгасы белән тоташтыра торган канал), XVIII-XIX гасырлар» төбәк әһәмиятендәге мәдәни мирас объекты территориясе чикләренең **борылыш нокталары таблицасы**

Жирле координаталар системасында нокталарның координатасы (МСК-16)			1984 елгы Бөтендөнья геодезик координаталар системасында нокталарның координаталары (WGS-84)	
№	X	Y	төнъяк киңлек В	көнчыгыш озынлык L
1.	476503,07	1304552,37	55° 47' 45.06"	49° 06' 15.37"
2.	476386,23	1304619,04	55° 47' 41.28"	49° 06' 19.19"
3.	476053,97	1304816,11	55° 47' 30.53"	49° 06' 30.48"
4.	476035,43	1304828,15	55° 47' 29.93"	49° 06' 31.17"
5.	475900,07	1304918,91	55° 47' 25.55"	49° 06' 36.37"
6.	475764,12	1305040,17	55° 47' 21.15"	49° 06' 43.32"
7.	475628,80	1305159,51	55° 47' 16.77"	49° 06' 50.16"
8.	475371,43	1305372,77	55° 47' 08.44"	49° 07' 02.38"
9.	475288,64	1305449,55	55° 47' 05.76"	49° 07' 06.78"
10.	475232,91	1305405,35	55° 47' 03.96"	49° 07' 04.24"
11.	475304,59	1305343,40	55° 47' 06.28"	49° 07' 00.69"
12.	475495,22	1305180,75	55° 47' 12.45"	49° 06' 51.37"
13.	475692,34	1305010,28	55° 47' 18.83"	49° 06' 41.60"

14.	475708,10	1304998,23	55° 47' 19.34"	49° 06' 40.91"
15.	475846,21	1304879,24	55° 47' 23.81"	49° 06' 34.09"
16.	475860,74	1304867,90	55° 47' 24.28"	49° 06' 33.44"
17.	475987,14	1304787,43	55° 47' 28.37"	49° 06' 28.83"
18.	476073,99	1304734,02	55° 47' 31.18"	49° 06' 25.77"
19.	476360,19	1304559,14	55° 47' 40.44"	49° 06' 15.75"
20.	476514,42	1304464,72	55° 47' 45.43"	49° 06' 10.34"
21.	476558,71	1304528,27	55° 47' 46.86"	49° 06' 13.99"
22.	476528,73	1304545,20	55° 47' 45.89"	49° 06' 14.96"

52. Казан шәһәре, Профсоюзлар урамы, 15 нче йорт адресы буенча урнашкан «Казан яһүдләр гыйбадәте йорты бинасы – синагога, 1913-1915 еллар» төбәк әһәмиятендәге мәдәни мирас объекты территориясе чикләренәң картасы (схемасы)



Условные обозначения:

- объект культурного наследия
- территория объекта культурного наследия

Мәдәни мирас объектының топографик планы

Казан шәһәре, Профсоюзлар урамы, 15 нче йорт адресы буенча урнашкан «Казан яһүдләр гыйбадәте йорты бинасы – синагога, 1913-1915 еллар» төбәк әһәмиятендәге мәдәни мирас объекты территориясе чикләренең **картографик тасвирламасы**

Төбәк әһәмиятендәге мәдәни мирас объекты территориясе чикләре түбәндәгечә уза:

көнъяк-көнбатыш өлеш: Профсоюз урамы буйлап, кызыл линия буенча, жир кишәрлегенең алгы чиге буйлап (1-9 борылыш нокталары);

төнъяк-көнбатыш өлеш: Профсоюз урамыннан жир кишәрлегенең ян чиге буйлап (1-3 борылыш нокталары);

төнъяк-көнчыгыш өлеш: жир кишәрлегенең квартал эчендәге чиге буйлап (3-4-5-6 борылыш нокталары);

көнъяк-көнчыгыш өлеш: Профсоюз урамыннан жир участогының ян чиге буйлап (9-8-7-6 борылыш нокталары).

Казан шәһәре, Профсоюзлар урамы, 15 нче йорт адресы буенча урнашкан «Казан яһүдләр гыйбадәте йорты бинасы – синагога, 1913-1915 еллар» төбәк әһәмиятендәге мәдәни мирас объекты территориясе чикләренең **борылыш нокталары таблицасы**

Жирле координаталар системасында нокталарның координатасы (МСК-16)			1984 елгы Бөтендөнья геодезик координаталар системасында нокталарның координаталары (WGS-84)	
№	X	Y	төнъяк киңлек В	көнчыгыш озынлык L
1.	476016,16	1305286,26	55° 47' 29.29"	49° 06' 57.46"
2.	476028,23	1305296,70	55° 47' 29.68"	49° 06' 58.06"
3.	476047,74	1305316,20	55° 47' 30.31"	49° 06' 59.18"
4.	476044,65	1305319,86	55° 47' 30.21"	49° 06' 59.39"
5.	476036,31	1305323,88	55° 47' 29.94"	49° 06' 59.62"
6.	476026,11	1305335,39	55° 47' 29.61"	49° 07' 00.28"
7.	476014,35	1305325,82	55° 47' 29.23"	49° 06' 59.73"
8.	476006,61	1305321,65	55° 47' 28.98"	49° 06' 59.49"
9.	475994,85	1305312,43	55° 47' 28.60"	49° 06' 58.96"

Казан шәһәре, Профсоюзлар урамы, 19/15 нче йорт адресы буенча урнашкан «Е.Я.Бахман йорты, 1834 ел, архитектор П.Г.Пятницкий» төбәк эһәмиятендәге мәдәни мирас объекты территориясе чикләренә **картографик тасвирламасы**

Төбәк эһәмиятендәге мәдәни мирас объекты территориясе чикләре түбәндәгечә уза:

көнъяк-көнбатыш өлеш: Профсоюз урамы буйлап жир кишәрлегенә алгы чиге буйлап Астрономия урамы белән кисешкәнгә кадәр (8-7 борылыш нокталары);

төнъяк-көнбатыш өлеш: жир биләмәсенә ян чикләре буйлап һөнәр берлеге урамыннан (8-9-1-2-3-4 борылыш нокталары);

төнъяк-көнчыгыш өлеш: жир кишәрлегенә ян чиге буйлап Астрономия урамыннан (5-4 борылыш нокталары);

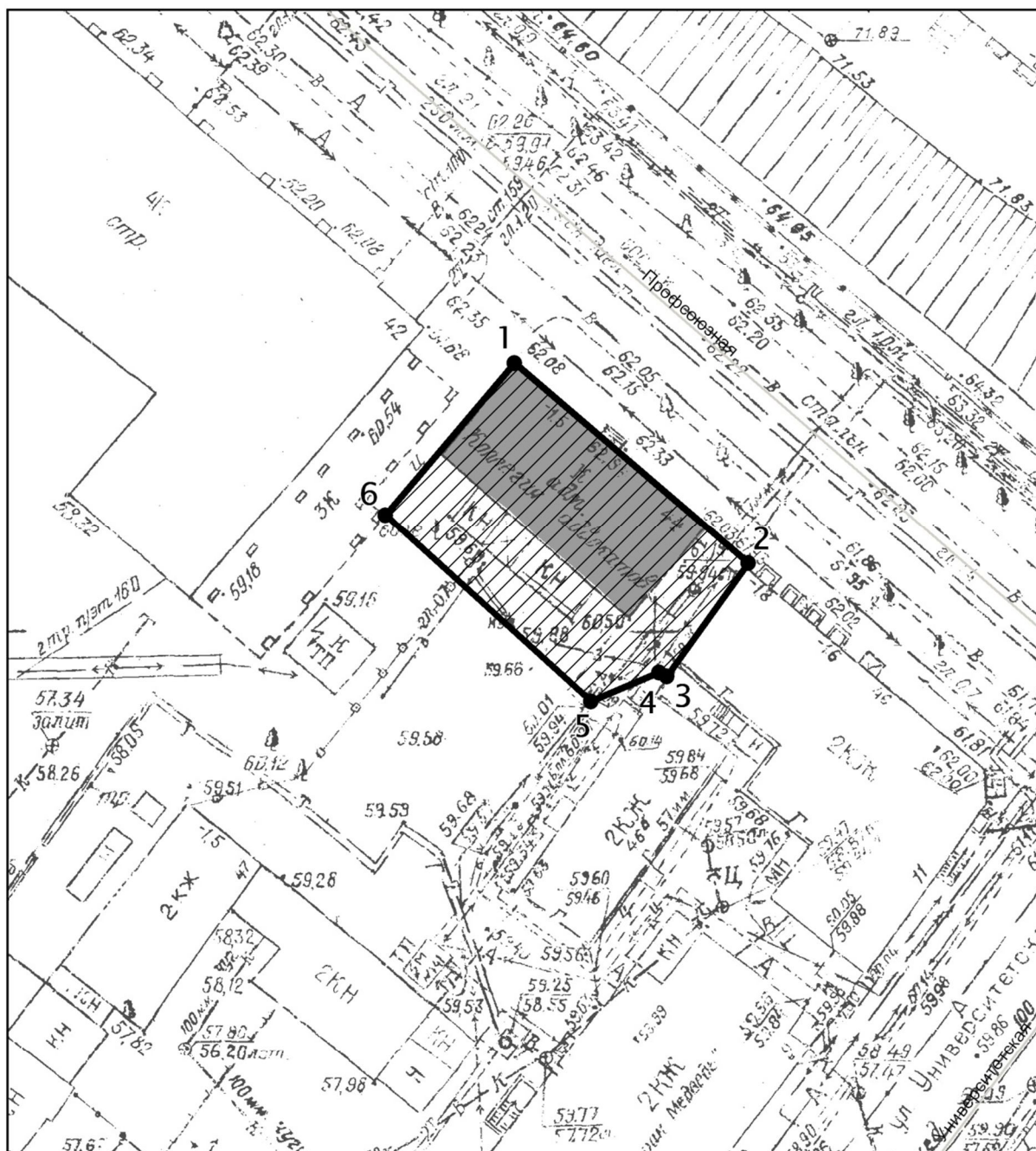
көнъяк-көнчыгыш өлеш: Астрономическая урамы буйлап, Профсоюз урамы белән кисешкәнгә кадәр, жир кишәрлегенә алгы чиге буйлап (5-6-7 борылыш нокталары).

Казан шәһәре, Профсоюзлар урамы, 19/15 нче йорт адресы буенча урнашкан «Е.Я.Бахман йорты, 1834 ел, архитектор П.Г.Пятницкий» төбәк эһәмиятендәге мәдәни мирас объекты территориясе чикләренә

борылыш нокталары таблицасы

Жирле координаталар системасында нокталарның координатасы (МСК-16)			1984 елгы Бөтендөнья геодезик координаталар системасында нокталарның координаталары (WGS-84)	
№	X	Y	төнъяк киңлек В	көнчыгыш озынлык L
1.	475964,92	1305370,31	55° 47' 27.63"	49° 07' 02.28"
2.	475974,21	1305377,45	55° 47' 27.93"	49° 07' 02.69"
3.	475964,63	1305388,78	55° 47' 27.62"	49° 07' 03.34"
4.	475985,37	1305404,27	55° 47' 28.29"	49° 07' 04.23"
5.	475970,55	1305423,97	55° 47' 27.81"	49° 07' 05.36"
6.	475951,67	1305409,19	55° 47' 27.20"	49° 07' 04.51"
7.	475930,00	1305390,92	55° 47' 26.50"	49° 07' 03.46"
8.	475955,94	1305358,47	55° 47' 27.34"	49° 07' 01.60"
9.	475966,77	1305367,87	55° 47' 27.69"	49° 07' 02.14"

54. Казан шәһәре, Профсоюзлар урамы, 44нче йорт адресы буенча урнашкан «1905-1907 елда Казан шәһәренең легаль булмаган профсоюзлар үзәк бюросы урнашкан йорт» төбәк әһәмиятендәге мәдәни мирас объекты территориясе чикләренә картасы (схемасы)



Условные обозначения:

- объект культурного наследия
- территория объекта культурного наследия

Мәдәни мирас объектынның топографик планы

Казан шәһәре, Профсоюзлар урамы, 44нче йорт адресы буенча урнашкан «1905-1907 елда Казан шәһәренең легаль булмаган профсоюзлар үзәк бюросы урнашкан йорт» төбәк әһәмиятендәге мәдәни мирас объекты территориясе чикләренең **картографик тасвирламасы**

Региональ әһәмияттәге мәдәни мирас объекты территориясе чиге түбәндәгечә уза:

көнъяк-көнбатыш өлеш: участокның квартал эчендәге чиге буйлап (6-5 борылыш нокталары);

төнъяк-көнбатыш өлеш: Профсоюз урамынан участокның ян чиге буйлап (1-6 борылыш нокталары);

төнъяк-көнчыгыш өлеш: Профсоюз урамы буйлап жир кишәрлегенең алгы чиге буйлап кызыл сызык буенча (1-2 борылыш нокталары);

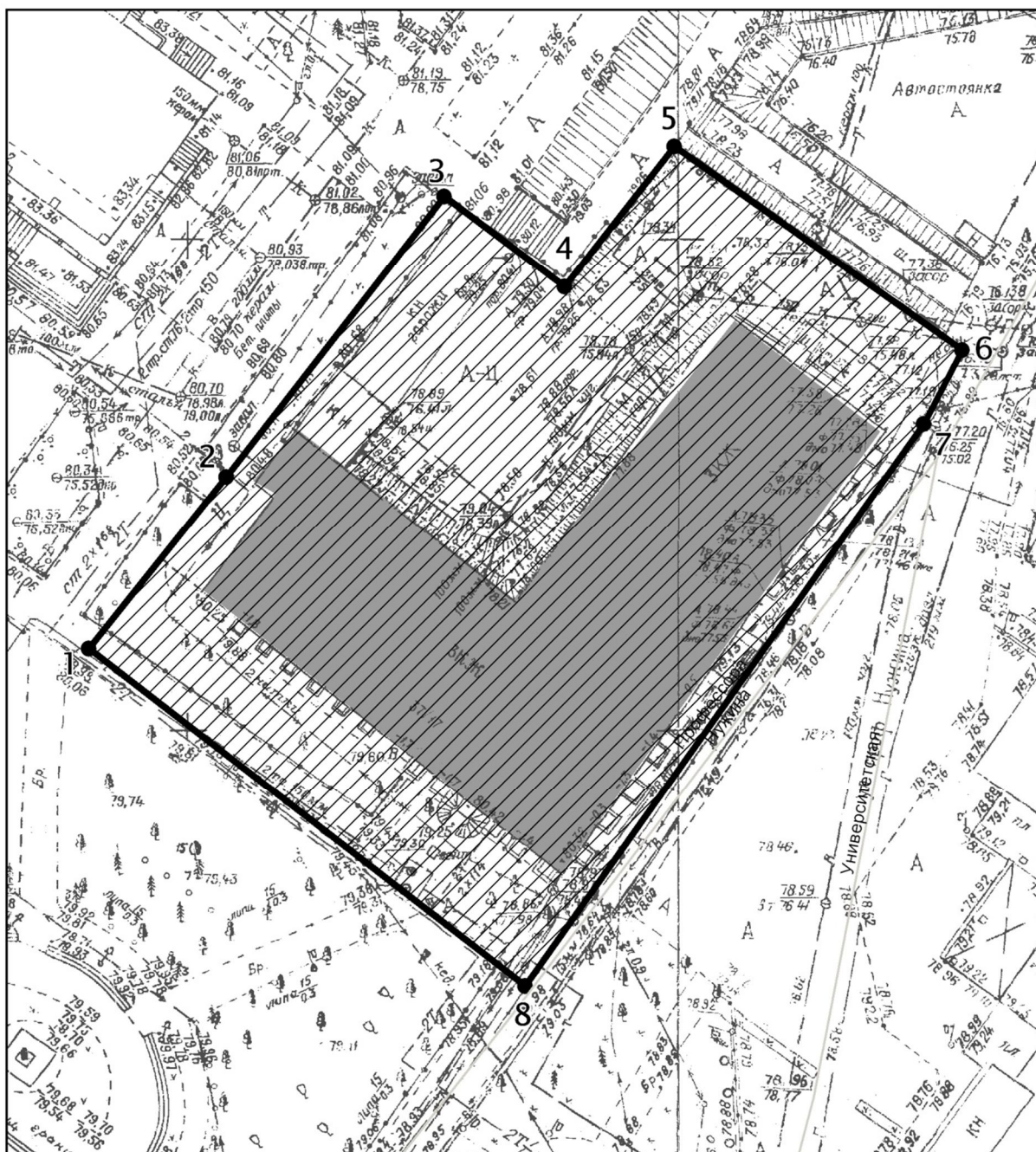
көнъяк-көнчыгыш өлеш: Профсоюз урамынан участокның ян чиге буйлап (2-3-4-5 борылыш нокталары).

Казан шәһәре, Профсоюзлар урамы, 44нче йорт адресы буенча урнашкан «1905-1907 елда Казан шәһәренең легаль булмаган профсоюзлар үзәк бюросы урнашкан йорт» төбәк әһәмиятендәге мәдәни мирас объекты территориясе чикләренең



борылыш нокталары таблицасы

Жирле координаталар системасында нокталарның координатасы (МСК-16)			1984 елгы Бөтендөнья геодезик координаталар системасында нокталарның координаталары (WGS-84)	
№	X	Y	төнъяк киңлек В	көнчыгыш озынлык L
1.	475738,48	1305583,00	55° 47' 20.30"	49° 07' 14.47"
2.	475723,04	1305600,97	55° 47' 19.80"	49° 07' 15.50"
3.	475714,38	1305594,71	55° 47' 19.52"	49° 07' 15.14"
4.	475714,68	1305594,01	55° 47' 19.53"	49° 07' 15.10"
5.	475712,51	1305588,96	55° 47' 19.46"	49° 07' 14.81"
6.	475726,72	1305573,09	55° 47' 19.92"	49° 07' 13.90"

55. Казан шәһәре, Профсоюзлар урамы, 1/37 нче йорт адресы буенча урнашкан «Университет клиникасы бинасы, 1840 ел, арх. М. П. Коринфский» төбәк әһәмиятендәге мәдәни мирас объекты территориясе чикләренәң картасы (схемасы)



Условные обозначения:

-  объект культурного наследия
-  территория объекта культурного наследия

Мәдәни мирас объектынның топографик планы

Казан шәһәре, Профсоюзлар урамы, 1/37 нче йорт адресы буенча урнашкан «Университет клиникасы бинасы, 1840 ел, арх.М.П.Коринфский» төбәк әһәмиятендәге мәдәни мирас объекты территориясе чикләренең **картографик тасвирламасы**

Төбәк әһәмиятендәге мәдәни мирас объекты территориясе чикләре түбәндәгечә уза:

көнъяк-көнбатыш өлеш: Профессор Нужин урамыннан участокның ян чиге буйлап (8-1 борылыш нокталары);

төнъяк-көнбатыш өлеш: участокның квартал эчендәге чиге буйлап сквердан (1-2-3-4-5 борылыш нокталары);

төнъяк-көнчыгыш өлеш: Профессор Нужин урамыннан участокның ян чиге буйлап (6-5 борылыш нокталары);

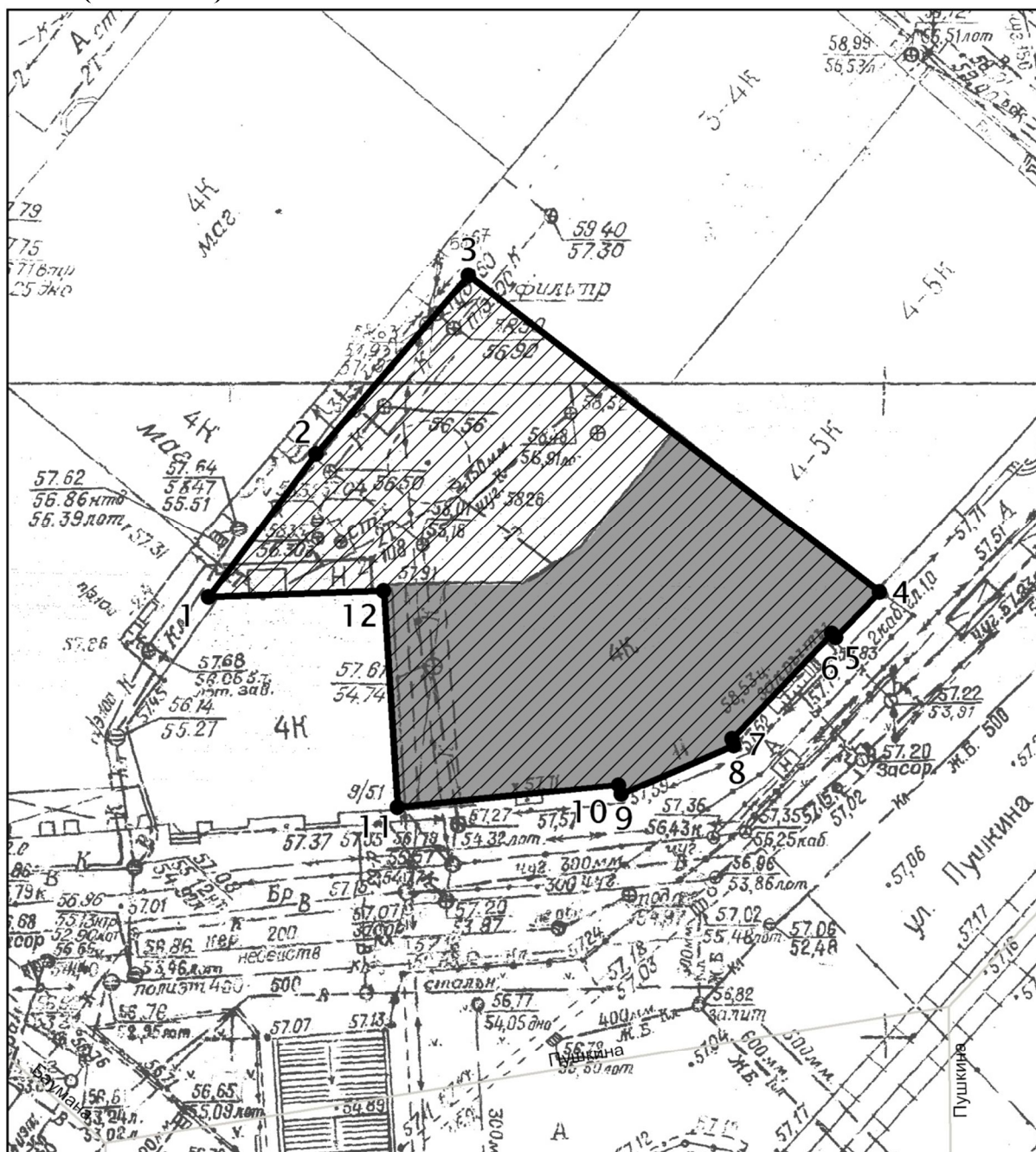
көнъяк-көнчыгыш өлеш: Профессор Нужин урамы буйлап, участокның алгы чиге буйлап кызыл сызык буенча (8-7-6 борылыш нокталары).

Казан шәһәре, Профсоюзлар урамы, 1/37 нче йорт адресы буенча урнашкан «Университет клиникасы бинасы, 1840 ел, арх.М.П.Коринфский» төбәк әһәмиятендәге мәдәни мирас объекты территориясе чикләренең

борылыш нокталары таблицасы

Жирле координаталар системасында нокталарның координатасы (МСК-16)			1984 елгы Бөтендөнья геодезик координаталар системасында нокталарның координаталары (WGS-84)	
№	X	Y	төнъяк киңлек В	көнчыгыш озынлык L
1.	476026,24	1305683,36	55° 47' 29.60"	49° 07' 20.25"
2.	476043,57	1305697,27	55° 47' 30.16"	49° 07' 21.05"
3.	476072,36	1305719,54	55° 47' 31.09"	49° 07' 22.33"
4.	476063,10	1305731,75	55° 47' 30.79"	49° 07' 23.03"
5.	476077,34	1305742,88	55° 47' 31.25"	49° 07' 23.67"
6.	476056,66	1305772,18	55° 47' 30.58"	49° 07' 25.35"
7.	476049,23	1305768,36	55° 47' 30.34"	49° 07' 25.13"
8.	475991,96	1305727,83	55° 47' 28.49"	49° 07' 22.80"

56. Казан шәһәре, Пушкин урамы, 11 нче йорт адресы буенча урнашкан «1885-1886 елларда А.М. Горький» крендельче һәм икмәк пешерүче ярдәмчәсе булып эшлэгән йорт» төбәк әһәмиятендәге мәдәни мирас объекты территориясе чикләренен картасы (схемасы)



Условные обозначения:

- объект культурного наследия
- территория объекта культурного наследия

Мәдәни мирас объектынң топографик планы

Казан шәһәре, Пушкин урамы, 11 нче йорт адресы буенча урнашкан «1885-1886 елларда А.М. Горький» крендельче һәм икмәк пешерүче ярдәмчесе булып эшләгән йорт» төбәк әһәмиятендәге мәдәни мирас объекты территориясе чикләренең **картографик тасвирламасы**

Төбәк әһәмиятендәге мәдәни мирас объекты территориясе чикләре түбәндәгечә уза:

көнъяк-көнбатыш өлеш: Пушкин урамыннан жир кишәрлегенең ян чиге буйлап (11-12-1 борылыш нокталары);

төнъяк-көнбатыш өлеш: жир кишәрлегенең квартал эчендәге чиге буйлап (1-2-3 борылыш нокталары);

төнъяк-көнчыгыш өлеш: Пушкин урамыннан жир кишәрлегенең ян чиге буйлап (4-3 борылыш нокталары);

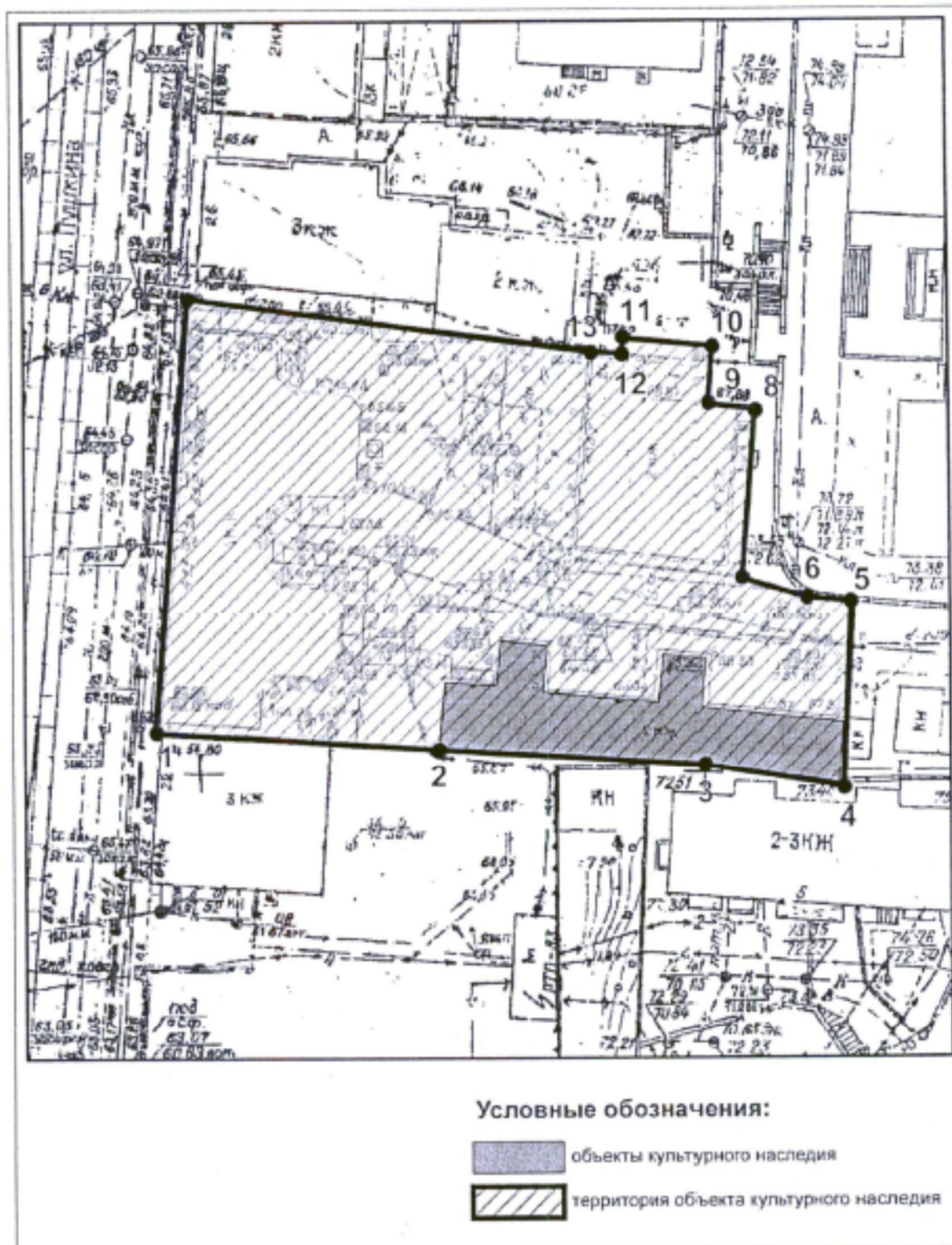
көнъяк-көнчыгыш өлеш: Пушкин урамы буйлап жир кишәрлегенең алгы чиге буйлап кызыл сызык буенча (борылыш нокталары 11-10-9-8-7-6-5-4).

Казан шәһәре, Пушкин урамы, 11 нче йорт адресы буенча урнашкан «1885-1886 елларда А.М. Горький» крендельче һәм икмәк пешерүче ярдәмчесе булып эшләгән йорт» төбәк әһәмиятендәге мәдәни мирас объекты территориясе чикләренең

борылыш нокталары таблицасы

Жирле координаталар системасында нокталарның координатасы (МСК-16)			1984 елгы Бөтендөнья геодезик координаталар системасында нокталарның координаталары (WGS-84)	
№	X	Y	төнъяк киңлек В	көнчыгыш озынлык L
1.	475601,55	1305642,08	55° 47' 15.87"	49° 07' 17.85"
2.	475612,39	1305650,43	55° 47' 16.22"	49° 07' 18.33"
3.	475626,01	1305661,91	55° 47' 16.66"	49° 07' 18.99"
4.	475601,93	1305693,31	55° 47' 15.88"	49° 07' 20.79"
5.	475598,52	1305690,18	55° 47' 15.77"	49° 07' 20.61"
6.	475598,83	1305689,83	55° 47' 15.78"	49° 07' 20.59"
7.	475590,78	1305682,17	55° 47' 15.52"	49° 07' 20.15"
8.	475590,16	1305682,35	55° 47' 15.50"	49° 07' 20.16"
9.	475586,44	1305673,64	55° 47' 15.38"	49° 07' 19.66"
10.	475587,06	1305673,46	55° 47' 15.40"	49° 07' 19.65"
11.	475585,49	1305656,56	55° 47' 15.35"	49° 07' 18.68"
12.	475601,88	1305655,49	55° 47' 15.88"	49° 07' 18.62"

57. Казан шәһәре, Пушкин урамы, 24 нче йорт түбәндәге адресы буенча урнашкан «2884-1885 елларда А.М.Горький яшәгән йорт (Марусовка флигельләренең берсе) төбәк әһәмиятендәге мәдәни мирас объекты территориясе чикләренең картасы (схемасы):



Мәдәни мирас объектынның топографик планы

Казан шәһәре, Пушкин урамы, 24 нче йорт түбәндәге адресы буенча урнашкан «2884-1885 елларда А.М.Горький яшәгән йорт (Марусовка флигельләренәң берсе) төбәк әһәмиятендәге мәдәни мирас объекты территориясе чикләренәң **картографик тасвирламасы**

Төбәк әһәмиятендәге мәдәни мирас объекты территориясе чикләре түбәндәгечә уза:

көнъяк-көнбатыш өлеш: жир кишәрлегенәң квартал эчендәге чиге буйлап (1-3 борылыш нокталары);

төнъяк-көнбатыш өлеш: жир кишәрлегенәң квартал эчендәге чиге буйлап (14-1 борылыш нокталары);

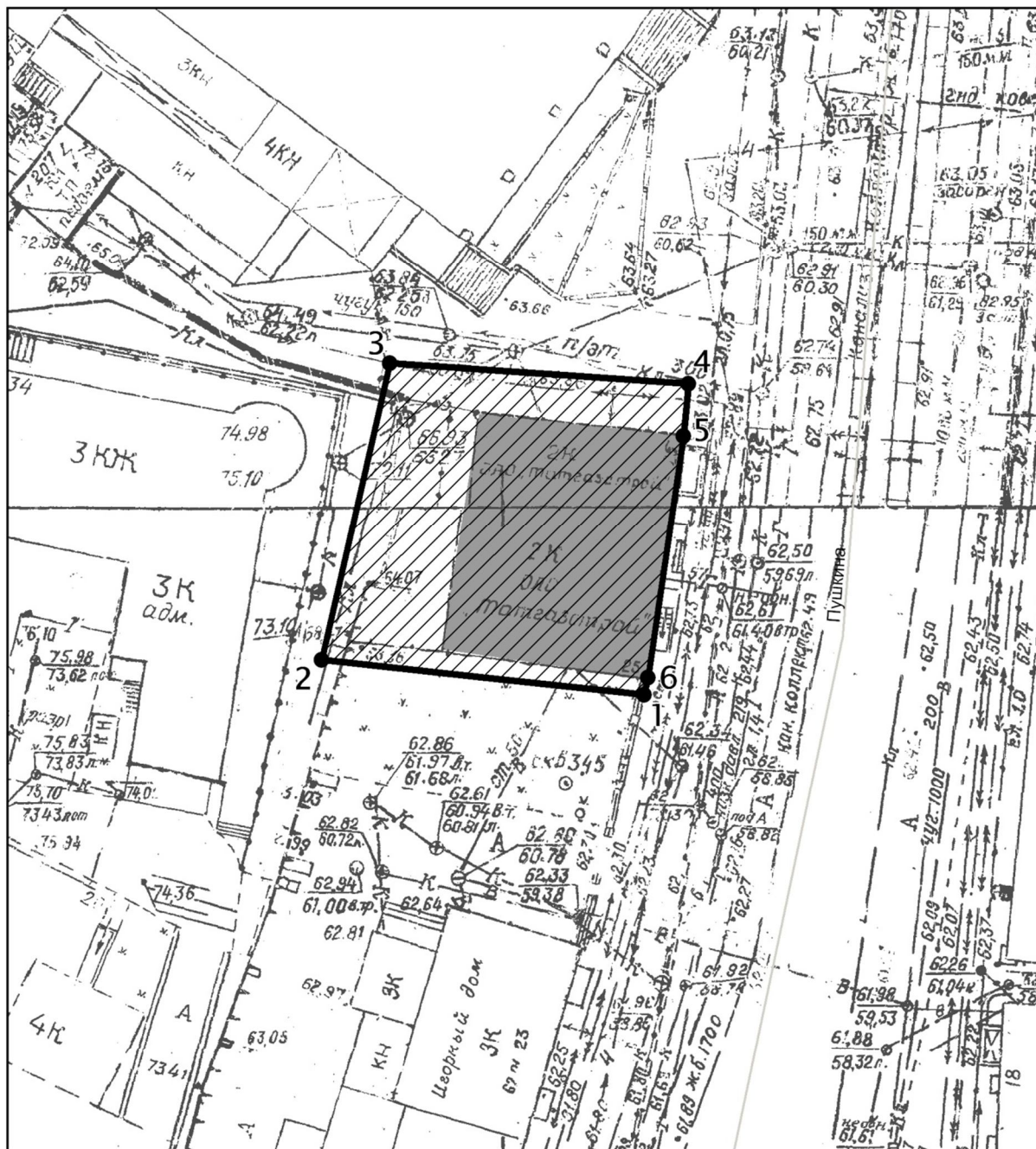
төнъяк-көнчыгыш өлеш: жир кишәрлегенәң квартал эчендәге чикләре (14-8 борылыш нокталары);

көнъяк-көнчыгыш өлеш: жир кишәрлегенәң квартал эчендәге чиге буйлап (4-10 борылыш нокталары).

Казан шәһәре, Пушкин урамы, 24 нче йорт түбәндәге адресы буенча урнашкан «2884-1885 елларда А.М.Горький яшәгән йорт (Марусовка флигельләренәң берсе) төбәк әһәмиятендәге мәдәни мирас объекты территориясе чикләренәң **борылыш нокталары таблицасы**


Жирле координаталар системасында нокталарның координатасы (МСК-16)			1984 елгы Бөтендөнъя геодезик координаталар системасында нокталарның координаталары (WGS-84)	
№	X	Y	төнъяк киңлек В	көнчыгыш озынлык L
1.	475964,59	1305842,17	55° 47' 27.60"	49° 07' 29.36"
2.	475921,90	1305838,92	55° 47' 26.22"	49° 07' 29.17"
3.	475920,25	1305866,35	55° 47' 26.17"	49° 07' 30.74"
4.	475918,67	1305893,38	55° 47' 26.11"	49° 07' 32.30"
5.	475916,50	1305907,04	55° 47' 26.04"	49° 07' 33.08"
6.	475934,66	1305908,01	55° 47' 26.63"	49° 07' 33.14"
7.	475935,05	1305903,73	55° 47' 26.64"	49° 07' 32.89"
8.	475936,94	1305896,96	55° 47' 26.70"	49° 07' 32.50"
9.	475953,65	1305898,40	55° 47' 27.24"	49° 07' 32.59"
10.	475954,10	1305893,68	55° 47' 27.26"	49° 07' 31.32"
11.	475959,65	1305894,40	55° 47' 27.44"	49° 07' 32.36"
12.	475960,59	1305885,56	55° 47' 27.47"	49° 07' 31.85"
13.	475959,08	1305885,41	55° 47' 27.42"	49° 07' 31.84"
14.	475959,28	1305882,25	55° 47' 27.43"	49° 07' 31.66"

58. Казан шәһәре, Пушкин урамы, 25нче йорт адресы буенча урнашкан «1917 елда Казанның РСДРП(б) комитеты һәм «Рабочий» газетасы редакциясе урнашкан йорт» төбәк әһәмиятендәге мәдәни мирас объекты территориясе чикләренәң картасы (схемасы)



Условные обозначения:

 объект культурного наследия

 территория объекта культурного наследия

Мәдәни мирас объектынның топографик планы

Казан шәһәре, Пушкин урамы, 25нче йорт адресы буенча урнашкан «1917 елда Казанның РСДРП(б) комитеты һәм «Рабочий» газетасы редакциясе урнашкан йорт» төбәк әһәмиятендәге мәдәни мирас объекты территориясе чикләренә **картографик тасвирламасы**

Төбәк әһәмиятендәге мәдәни мирас объекты территориясе чикләре түбәндәгечә уза:

көнъяк-көнбатыш өлеш: Пушкин урамыннан участокның ян чиге буйлап (6-2 борылыш нокталары);

төнъяк-көнбатыш өлеш: участокның квартал эчендәге чиге буйлап (2-3 борылыш нокталары);

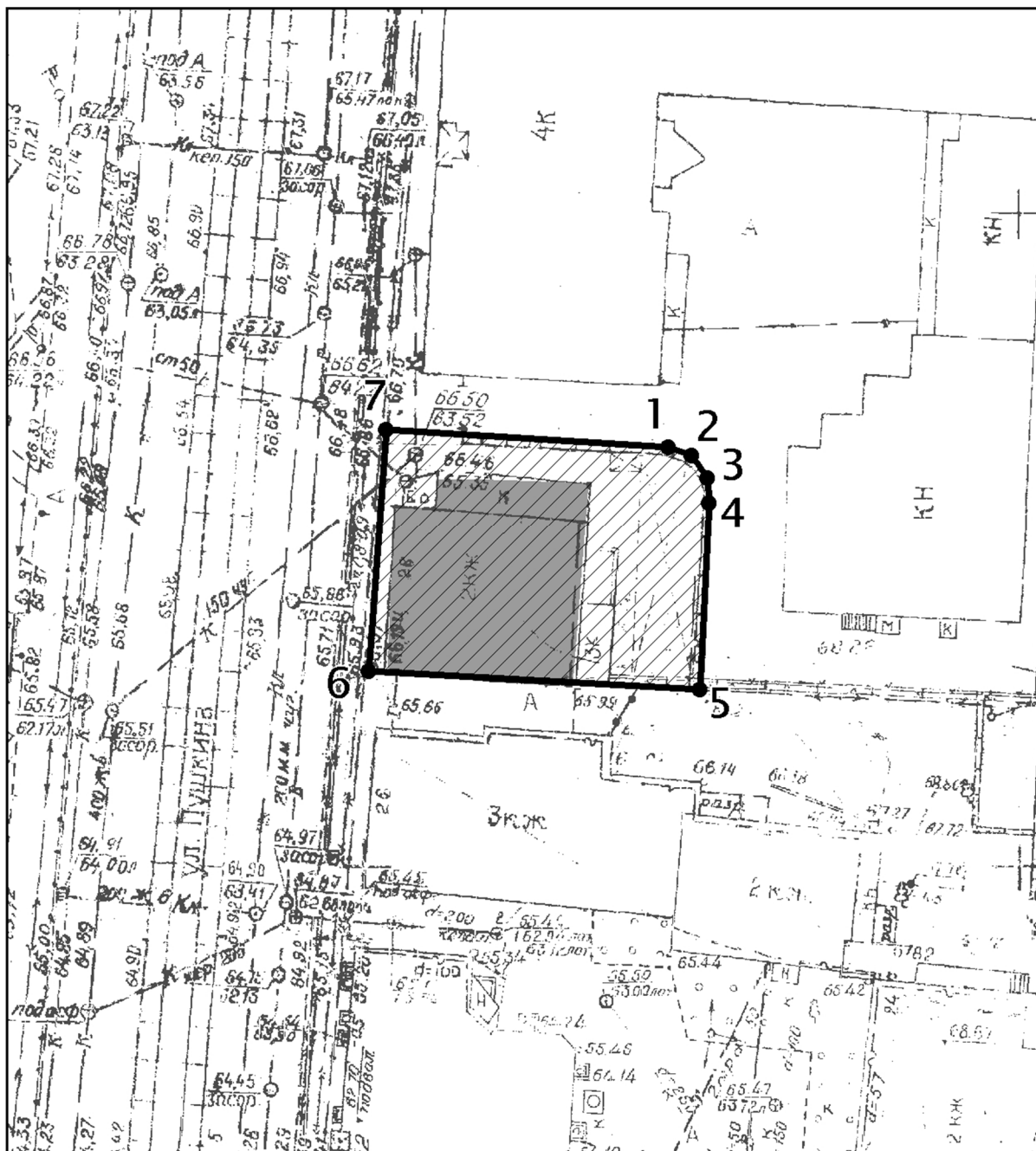
төнъяк-көнчыгыш өлеш: Пушкин урамыннан участокның ян чиге буйлап (4-3 борылыш нокталары);

көнъяк-көнчыгыш өлеш: Пушкин урамы буйлап участокның алгы чиге буйлап (6-5-4 борылыш нокталары).

Казан шәһәре, Пушкин урамы, 25нче йорт адресы буенча урнашкан «1917 елда Казанның РСДРП(б) комитеты һәм «Рабочий» газетасы редакциясе урнашкан йорт» төбәк әһәмиятендәге мәдәни мирас объекты территориясе чикләренә **борылыш нокталары таблицасы**

Жирле координаталар системасында нокталарның координатасы (МСК-16)			1984 елгы Бөтендөнья геодезик координаталар системасында нокталарның координаталары (WGS-84)	
№	X	Y	төнъяк киңлек В	көнчыгыш озынлык L
1.	475853,82	1305804,33	55° 47' 24.02"	49° 07' 27.18"
2.	475856,26	1305779,76	55° 47' 24.10"	49° 07' 25.77"
3.	475879,15	1305784,96	55° 47' 24.84"	49° 07' 26.07"
4.	475877,64	1305807,61	55° 47' 24.79"	49° 07' 27.37"
5.	475873,62	1305807,27	55° 47' 24.66"	49° 07' 27.35"
6.	475855,06	1305804,68	55° 47' 24.06"	49° 07' 27.20"

59. Казан шәһәре, Пушкин урамы, 28 йорт адресы буенча урнашкан «1901-1904 елларда С.М.Киров яшәгән йорт» төбәк әһәмиятендәге мәдәни мирас объекты территориясе чикләренәң картасы (схемасы)



Условные обозначения:

- объект культурного наследия
- территория объекта культурного наследия

Мәдәни мирас объектының топографик планы

Казан шәһәре, Пушкин урамы, 28 йорт адресы буенча урнашкан «1901-1904 елларда С.М.Киров яшәгән йорт» төбәк әһәмиятендәге мәдәни мирас объекты территориясе чикләренең **картографик тасвирламасы**

Төбәк әһәмияттәге мәдәни мирас объекты территориясе чиге түбәндәгечә уза:

көнъяк-көнбатыш өлеш: Пушкин урамыннан жири кишәрлегенәң ян чиге буйлап (6-5 борылыш нокталары);

төнъяк-көнбатыш өлеш: Пушкин урамы буйлап жири кишәрлегенәң алгы чиге буйлап кызыл линия буйлап (6-7 борылыш нокталары);

төнъяк-көнчыгыш өлеш: Пушкин урамыннан жири кишәрлегенәң ян чиге буйлап (7-1 борылыш нокталары);

көнъяк-көнчыгыш өлеш: участокның квартал эчендәге чиге буйлап (5-4-3-2-1 борылыш нокталары).

Казан шәһәре, Пушкин урамы, 28 йорт адресы буенча урнашкан «1901-1904 елларда С.М.Киров яшәгән йорт» төбәк әһәмиятендәге мәдәни мирас объекты территориясе чикләренең

борылыш нокталары таблицасы

Жирле координаталар системасында нокталарның координатасы (МСК-16)			1984 елгы Бөтендөнъя геодезик координаталар системасында нокталарның координаталары (WGS-84)	
№	X	Y	төнъяк киңлек В	көнчыгыш озынлык L
1.	476000,19	1305866,70	55° 47' 28.75"	49° 07' 30.77"
2.	475999,57	1305868,44	55° 47' 28.73"	49° 07' 30.87"
3.	475998,03	1305869,66	55° 47' 28.68"	49° 07' 30.94"
4.	475995,86	1305869,66	55° 47' 28.61"	49° 07' 30.94"
5.	475981,63	1305868,99	55° 47' 28.15"	49° 07' 30.90"
6.	475983,15	1305843,72	55° 47' 28.20"	49° 07' 29.45"
7.	476001,73	1305845,17	55° 47' 28.80"	49° 07' 29.54"

60. Казан шәһәре, Рәхматуллин урамы, 2/18 нче йорт адресы буенча урнашкан «Н.М.Теренин йорты – Мария хатын-кызлар гимназиясе, XIX гасырның 1нче яртысы, 1871 елда үзгәртеп корылган» төбәк әһәмиятендәге мәдәни мирас объекты территориясе чикләренәң картасы (схемасы)



Условные обозначения:

- объект культурного наследия
- территория объекта культурного наследия

Мәдәни мирас объектынның топографик планы

Казан шәһәре, Рәхматуллин урамы, 2/18 нче йорт адресы буенча урнашкан «Н.М.Теренин йорты – Мария хатын-кызлар гимназиясе, XIX гасырның 1нче яртысы, 1871 елда үзгәртеп корылган» төбәк әһәмиятендәге мәдәни мирас объекты территориясе чикләренә **картографик тасвирламасы**

Төбәк әһәмиятендәге мәдәни мирас объекты территориясе чикләре түбәндәгечә уза:

көнъяк-көнбатыш өлеш: М.Жәлил урамыннан жир кишәрлегенә ян чиге буйлап (2-1 борылыш нокталары);

төнъяк-көнбатыш өлеш: М.Жәлил урамы буйлап жир кишәрлегенә алгы чиге буйлап (2-3 борылыш нокталары) Рәхматуллин урамы белән кисешкәнгә кадәр;

төнъяк-көнчыгыш өлеш: Рәхматуллин урамы буйлап жир кишәрлегенә алгы чиге буйлап (3-4 борылыш нокталары) М.Жәлил урамы белән кисешкәнгә кадәр;

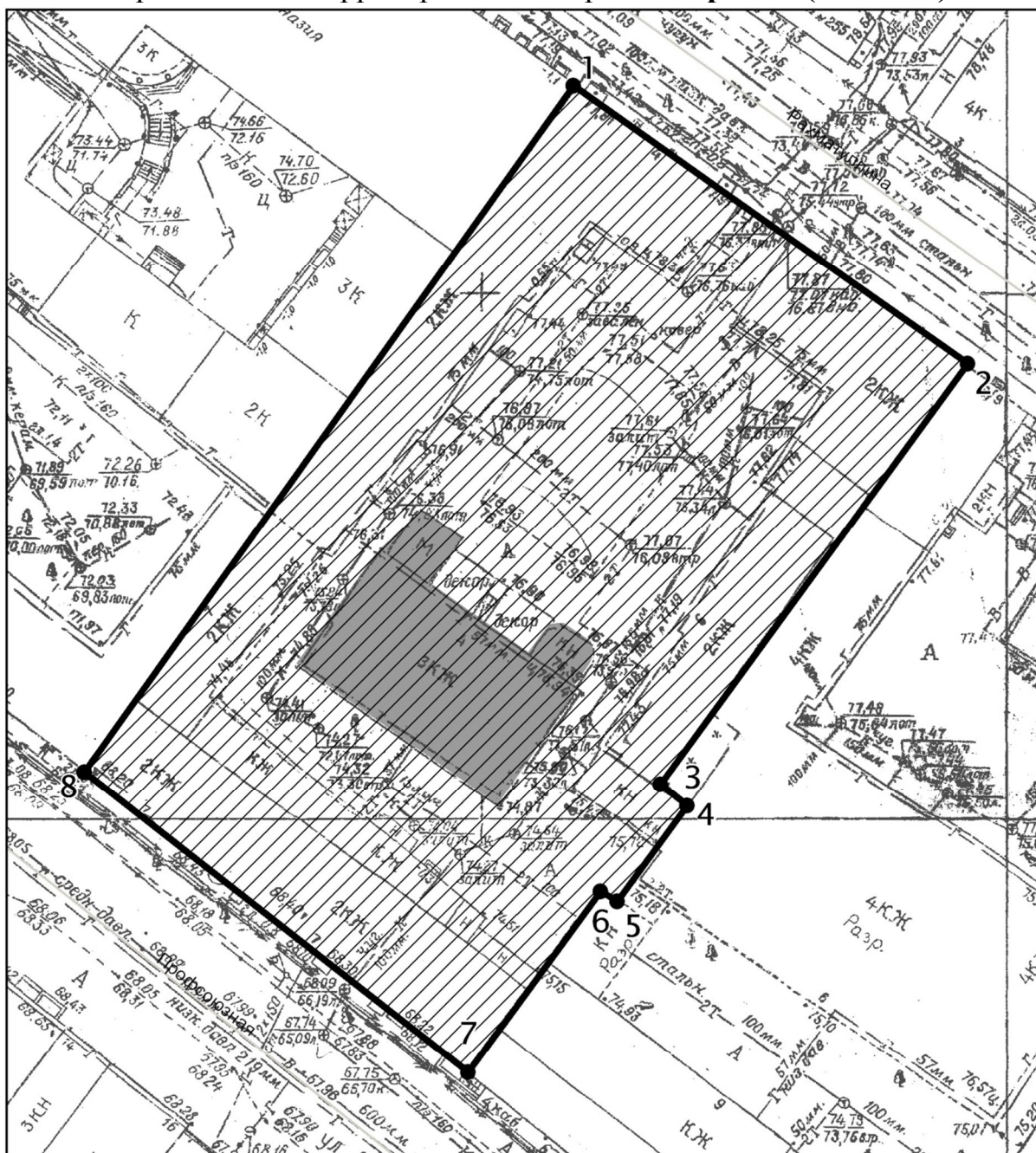
көнъяк-көнчыгыш өлеш: жир кишәрлегенә ян чиге буйлап Рәхматуллин урамыннан (4-1 борылыш нокталары).

Казан шәһәре, Рәхматуллин урамы, 2/18 нче йорт адресы буенча урнашкан «Н.М.Теренин йорты – Мария хатын-кызлар гимназиясе, XIX гасырның 1нче яртысы, 1871 елда үзгәртеп корылган» төбәк әһәмиятендәге мәдәни мирас объекты территориясе чикләренә

борылыш нокталары таблицасы

Жирле координаталар системасында нокталарның координатасы (МСК-16)			1984 елгы Бөтендөнья геодезик координаталар системасында нокталарның координаталары (WGS-84)	
№	X	Y	төнъяк киңлек В	көнчыгыш озынлык L
1.	476146,23	1305172,68	55° 47' 33.50"	49° 06' 50.95"
2.	476177,73	1305135,36	55° 47' 34.52"	49° 06' 48.81"
3.	476214,57	1305164,06	55° 47' 35.71"	49° 06' 50.46"
4.	476187,40	1305202,08	55° 47' 34.83"	49° 06' 52.64"

61. Казан шәһәре, Рәхмәтуллин урамы, 4 йорт адресы буенча урнашкан «Пискунов йорты, 1841 ел, архитектор Ф.И. Петонди» төбәк әһәмиятендәге мәдәни мирас объекты территориясе чикләренәң картасы (схемасы)



Условные обозначения:

- объект культурного наследия
- территория объекта культурного наследия

Мәдәни мирас объектының топографик планы

Казан шәһәре, Рәхмәтуллин урамы, 4 йорт адресы буенча урнашкан «Пискунов йорты, 1841 ел, архитектор Ф.И. Петонди» төбәк әһәмиятендәге мәдәни мирас объекты территориясе чикләренә **картографик тасвирламасы**

Төбәк әһәмиятендәге мәдәни мирас объекты территориясе чикләре түбәндәгечә уза:

көнъяк-көнбатыш өлеш: Профсоюз урамы буйлап жир кишәрлегенә алгы чиге буйлап (8-7 борылыш нокталары);

төнъяк-көнбатыш өлеш: Рәхмәтуллин урамы буйлап жирнең алгы чиге буйлап кызыл сызык буйлап (1-2 борылыш нокталары);

төнъяк-көнчыгыш өлеш: Профсоюз урамынан Рахматуллин урамына кадәр жир участогы чиге буйлап (8-1 борылыш нокталары);

көнъяк-көнчыгыш өлеш: Профсоюз урамынан Рахматуллин урамына кадәр жир биләмәсенә чиге буйлап (2-3-4-5-6-7 борылыш нокталары).

Казан шәһәре, Рәхмәтуллин урамы, 4 йорт адресы буенча урнашкан «Пискунов йорты, 1841 ел, архитектор Ф.И. Петонди» төбәк әһәмиятендәге мәдәни мирас объекты территориясе чикләренә

борылыш нокталары таблицасы

Жирле координаталар системасында нокталарның координатасы (МСК-16)			1984 елгы Бөтендөнья геодезик координаталар системасында нокталарның координаталары (WGS-84)	
№	X	Y	төнъяк киңлек В	көнчыгыш озынлык L
1.	476187,09	1305201,90	55° 47' 34.82"	49° 06' 52.63"
2.	476160,84	1305239,57	55° 47' 33.97"	49° 06' 54.79"
3.	476120,60	1305210,35	55° 47' 32.67"	49° 06' 53.11"
4.	476118,75	1305212,79	55° 47' 32.61"	49° 06' 53.25"
5.	476109,46	1305206,18	55° 47' 32.31"	49° 06' 52.87"
6.	476110,39	1305204,61	55° 47' 32.34"	49° 06' 52.78"
7.	476093,06	1305192,08	55° 47' 31.78"	49° 06' 52.06"
8.	476121,78	1305155,46	55° 47' 32.71"	49° 06' 49.96"

Казан шәһәре, Иске урам, 4 нче йорт адресы буенча урнашкан «Торак йорт, 17-18 гасырлар ахыры, 1849 ел» төбәк әһәмиятендәге мәдәни мирас объекты территориясе чикләренең **картографик тасвирламасы**

Төбәк әһәмиятендәге мәдәни мирас объекты территориясе чикләре түбәндәгечә уза:

көнъяк-көнбатыш өлеш: участокның квартал эчендәге чиге буйлап (2-1-9-8 борылыш нокталары);

төнъяк-көнбатыш өлеш: Иске урамыннан участокның ян чиге буйлап (3-2 борылыш нокталары);

төнъяк-көнчыгыш өлеш: Иске линия урамы буйлап участокның алгы чиге буйлап (3-4-5 борылыш нокталары);

көнъяк-көнчыгыш өлеш: Иске урамнан участокның ян чиге буйлап (5-6-7-8 борылыш нокталары).

Казан шәһәре, Иске урам, 4 нче йорт адресы буенча урнашкан «Торак йорт, 17-18 гасырлар ахыры, 1849 ел» төбәк әһәмиятендәге мәдәни мирас объекты территориясе чикләренең **борылыш нокталары таблицасы**

Жирле координаталар системасында нокталарның координатасы (МСК-16)			1984 елгы Бөтендөнья геодезик координаталар системасында нокталарның координаталары (WGS-84)	
№	X	Y	төнъяк киңлек В	көнчыгыш озынлык L
1.	475047,04	1306334,86	55° 46' 57.91"	49° 07' 57.56"
2.	475050,43	1306328,59	55° 46' 58.02"	49° 07' 57.20"
3.	475071,79	1306344,24	55° 46' 58.71"	49° 07' 58.10"
4.	475060,68	1306360,46	55° 46' 58.35"	49° 07' 59.03"
5.	475040,61	1306383,85	55° 46' 57.70"	49° 08' 00.37"
6.	475025,44	1306372,19	55° 46' 57.21"	49° 07' 59.70"
7.	475025,44	1306369,75	55° 46' 57.21"	49° 07' 59.56"
8.	475020,17	1306365,05	55° 46' 57.04"	49° 07' 59.29"
9.	475036,54	1306346,56	55° 46' 57.57"	49° 07' 58.23"

63. Казан шәһәре, Иске урамы, 17/11 нче йорт адресы буенча урнашкан «Иске обряд чиркәве XIX гасыр ахыры - XX гасыр башы» төбәк әһәмиятендәге мәдәни мирас объекты территориясе чикләренәң картасы (схемасы)



Условные обозначения:

- объект культурного наследия
- территория объекта культурного наследия

Мәдәни мирас объектынның топографик планы

Казан шәһәре, Иске урамы, 17/11 нче йорт адресы буенча урнашкан «Иске обряд чиркәве XIX гасыр ахыры - XX гасыр башы» төбәк әһәмиятендәге мәдәни мирас объекты территориясе чикләренең **картографик тасвирламасы**

Төбәк әһәмиятендәге мәдәни мирас объекты территориясе чикләре түбәндәгечә уза:

көнъяк-көнбатыш өлеш: Иске урам буйлап жир кишәрлегенә алгы чиге буйлап Ульянов-Ленин урамы белән кисешкәнгә кадәр (1-6 борылыш нокталары);

төнъяк-көнбатыш өлеш: жир кишәрлегенә ян чиге буйлап Иске урамнан (1-2-3-4 борылыш нокталары);

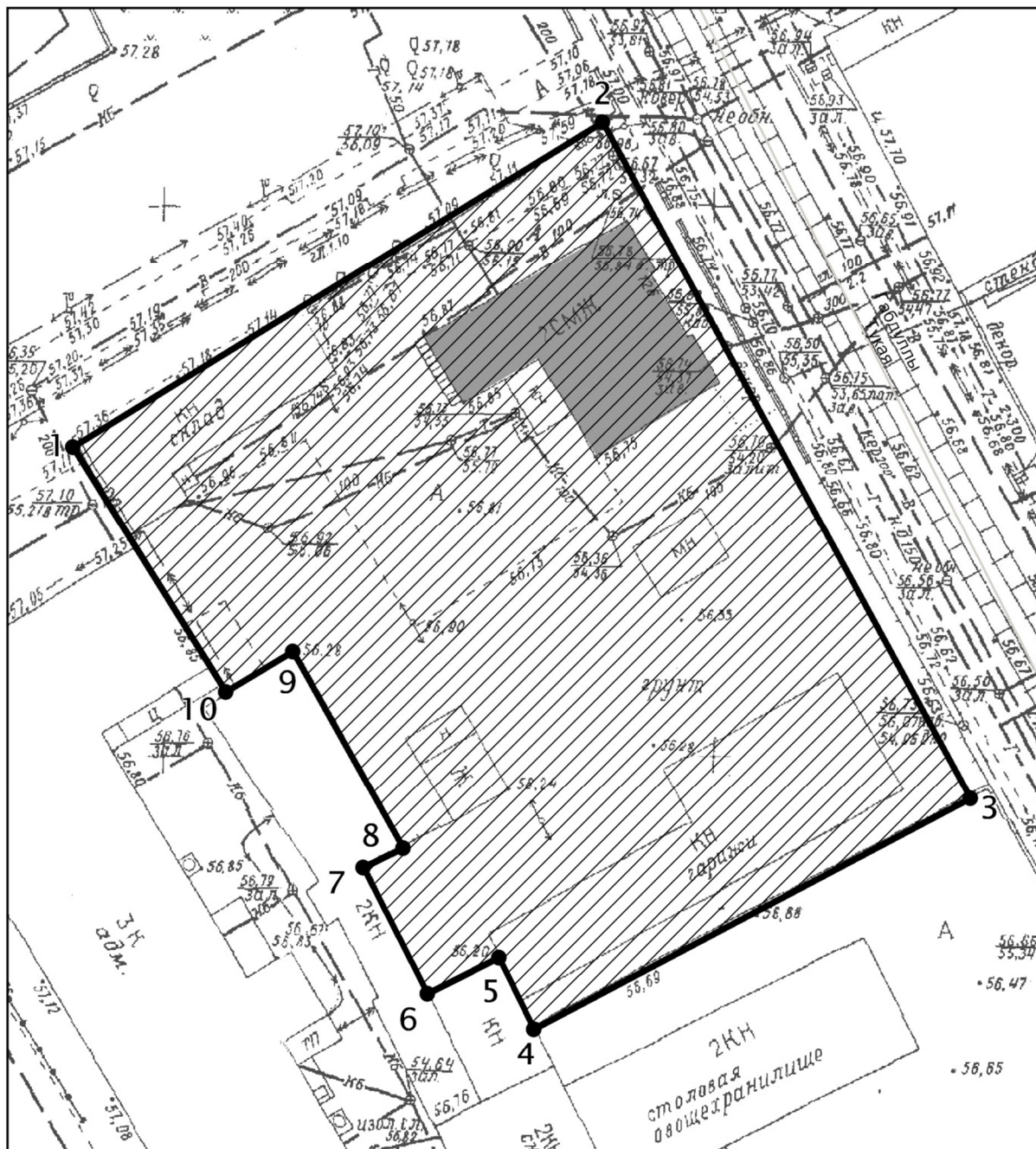
төнъяк-көнчыгыш өлеш: Ульянов-Ленин урамынан жир кишәрлегенә ян чиге буйлап (5-4 борылыш нокталары);

көнъяк-көнчыгыш өлеш: Ульянов-Ленин урамы буенча Иске линия белән кисешкәнгә кадәр, жир биләмәсенә алгы чиге буенча (5-6 борылыш нокталары).

Казан шәһәре, Иске урамы, 17/11 нче йорт адресы буенча урнашкан «Иске обряд чиркәве XIX гасыр ахыры - XX гасыр башы» төбәк әһәмиятендәге мәдәни мирас объекты территориясе чикләренең **б**

Жирле координаталар системасында нокталарның координатасы (МСК-16)			1984 елгы Бөтендөнья геодезик координаталар системасында нокталарның координаталары (WGS-84)	
№	X	Y	төнъяк киңлек В	көнчыгыш озынлык L
1.	475102,82	1306199,37	55° 46' 59.72"	49° 07' 49.79"
2.	475111,49	1306203,71	55° 46' 60.00"	49° 07' 50.04"
3.	475149,87	1306229,45	55° 47' 01.24"	49° 07' 51.52"
4.	475153,59	1306231,89	55° 47' 01.36"	49° 07' 51.66"
5.	475112,23	1306288,76	55° 47' 00.02"	49° 07' 54.92"
6.	475071,05	1306258,32	55° 46' 58.69"	49° 07' 53.17"

64. Казан шәһәре, Габдулла Тукай урамы, 126нчы йорт адресы буенча урнашкан «Крестовников йорты, XIX гасыр» төбәк әһәмиятендәге мәдәни мирас объекты территориясе чикләренәң картасы (схемасы)



Условные обозначения:

- объект культурного наследия
- территория объекта культурного наследия

Мәдәни мирас объектынның топографик планы

Казан шәһәре, Габдулла Тукай урамы, 126нчы йорт адресы буенча урнашкан «Крестовников йорты, XIX гасыр» төбәк әһәмиятендәге мәдәни мирас объекты территориясе чикләренә **картографик тасвирламасы**

Төбәк әһәмиятендәге мәдәни мирас объекты территориясе чикләре түбәндәгечә уза:

көнъяк-көнбатыш өлеш: жир кишәрлегенә квартал эчендәге чиге буйлап (1-10-9-8-7-6-5-4 борылыш нокталары);

төнъяк-көнбатыш өлеш: Г.Тукай урамынан жир кишәрлегенә ян чиге буйлап (2-1 борылыш нокталары);

төнъяк-көнчыгыш өлеш: Г.Тукай урамы буйлап жир кишәрлегенә алгы чиге буйлап кызыл сызык буйлап (2-3 борылыш нокталары);

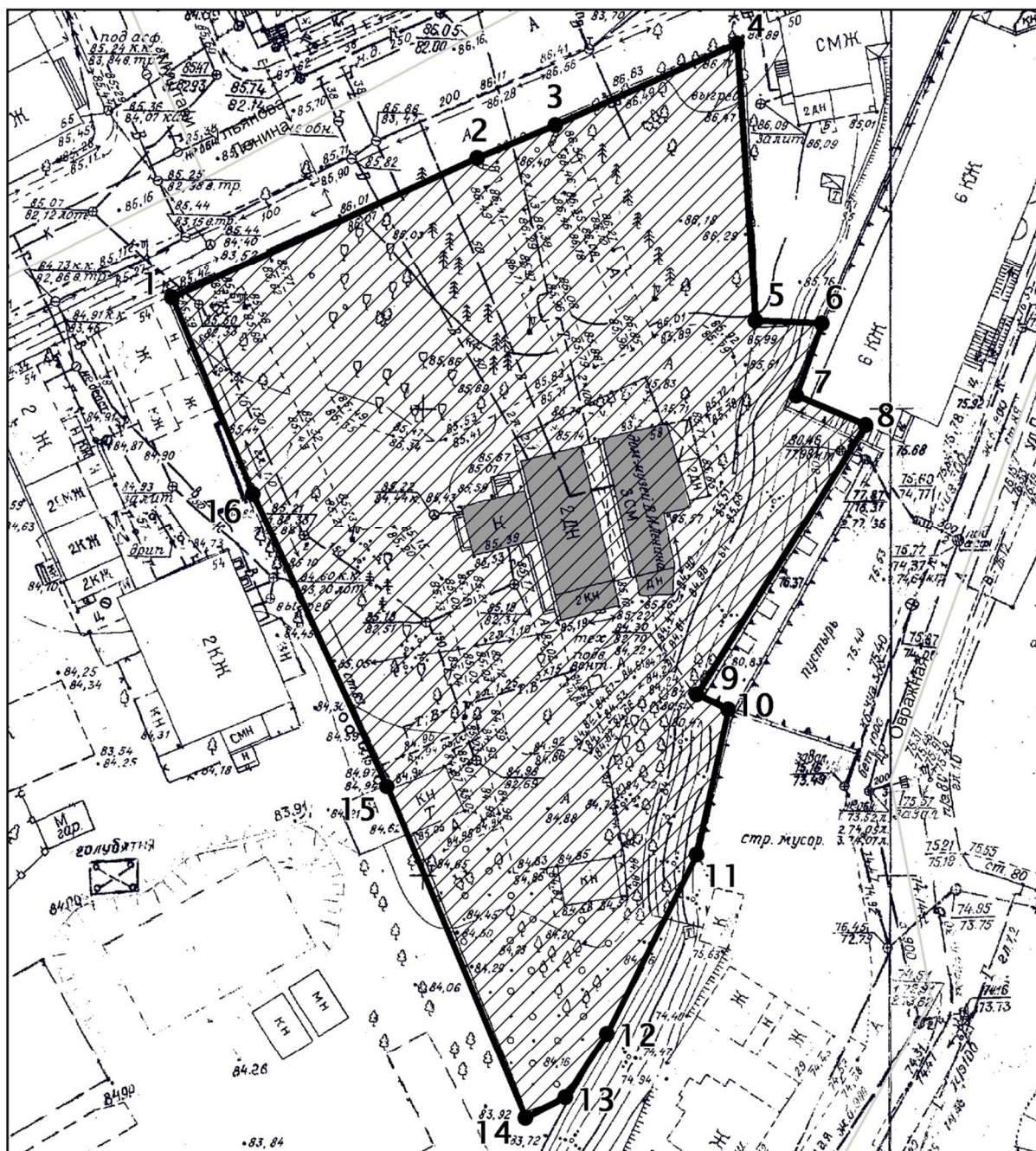
көнъяк-көнчыгыш өлеш: Г.Тукай урамынан жир кишәрлегенә ян чиге буйлап (3-4 борылыш нокталары).

Казан шәһәре, Габдулла Тукай урамы, 126нчы йорт адресы буенча урнашкан «Крестовников йорты, XIX гасыр» төбәк әһәмиятендәге мәдәни мирас объекты территориясе чикләренә

борылыш нокталары таблицасы

Жирле координаталар системасында нокталарның координатасы (МСК-16)			1984 елгы Бөтендөнья геодезик координаталар системасында нокталарның координаталары (WGS-84)	
№	X	Y	төнъяк кичлек В	көнчыгыш озынлык L
1.	473745,85	1305587,60	55° 46' 15.87"	49° 07' 14.59"
2.	473775,60	1305635,68	55° 46' 16.83"	49° 07' 17.35"
3.	473714,10	1305669,23	55° 46' 14.84"	49° 07' 19.27"
4.	473693,02	1305629,51	55° 46' 14.16"	49° 07' 16.99"
5.	473699,51	1305626,36	55° 46' 14.37"	49° 07' 16.81"
6.	473696,10	1305619,92	55° 46' 14.26"	49° 07' 16.44"
7.	473707,54	1305614,15	55° 46' 14.63"	49° 07' 16.11"
8.	473709,40	1305617,63	55° 46' 14.69"	49° 07' 16.31"
9.	473727,32	1305607,67	55° 46' 15.27"	49° 07' 15.74"
10.	473723,60	1305601,58	55° 46' 15.15"	49° 07' 15.39"

65. Казан шәһәре, Ульянов-Ленин урамы, 58нче йорт адресы буенча урнашкан «1888-1889 елларда Ульяновлар гаиләсе яшәгән йорт» төбәк әһәмиятендәге мәдәни мирас объекты территориясе чикләренәң картасы (схемасы)



Условные обозначения:

- объект культурного наследия
- территория объекта культурного наследия

Мәдәни мирас объектынның топографик планы

Казан шәһәре, Ульянов-Ленин урамы, 58нче йорт адресы буенча урнашкан «1888-1889 елларда Ульяновлар гаиләсе яшәгән йорт» төбәк әһәмиятендәге мәдәни мирас объекты территориясе чикләренең **картографик тасвирламасы**

Төбәк әһәмиятендәге мәдәни мирас объекты территориясе чикләре түбәндәгечә уза:

көнъяк-көнбатыш өлеш: Ульяновлар урамыннан участокның ян чиге буйлап (1-16-15-14 борылыш нокталары);

төнъяк-көнбатыш өлеш: Ульяновлар урамы буенча участокның алгы чиге буйлап (1-2-3-4 борылыш нокталары);

төнъяк-көнчыгыш өлеш: (Ульяновлар урамыннан участокның ян чиге буйлап (4-5-6-7-8 борылыш нокталары);

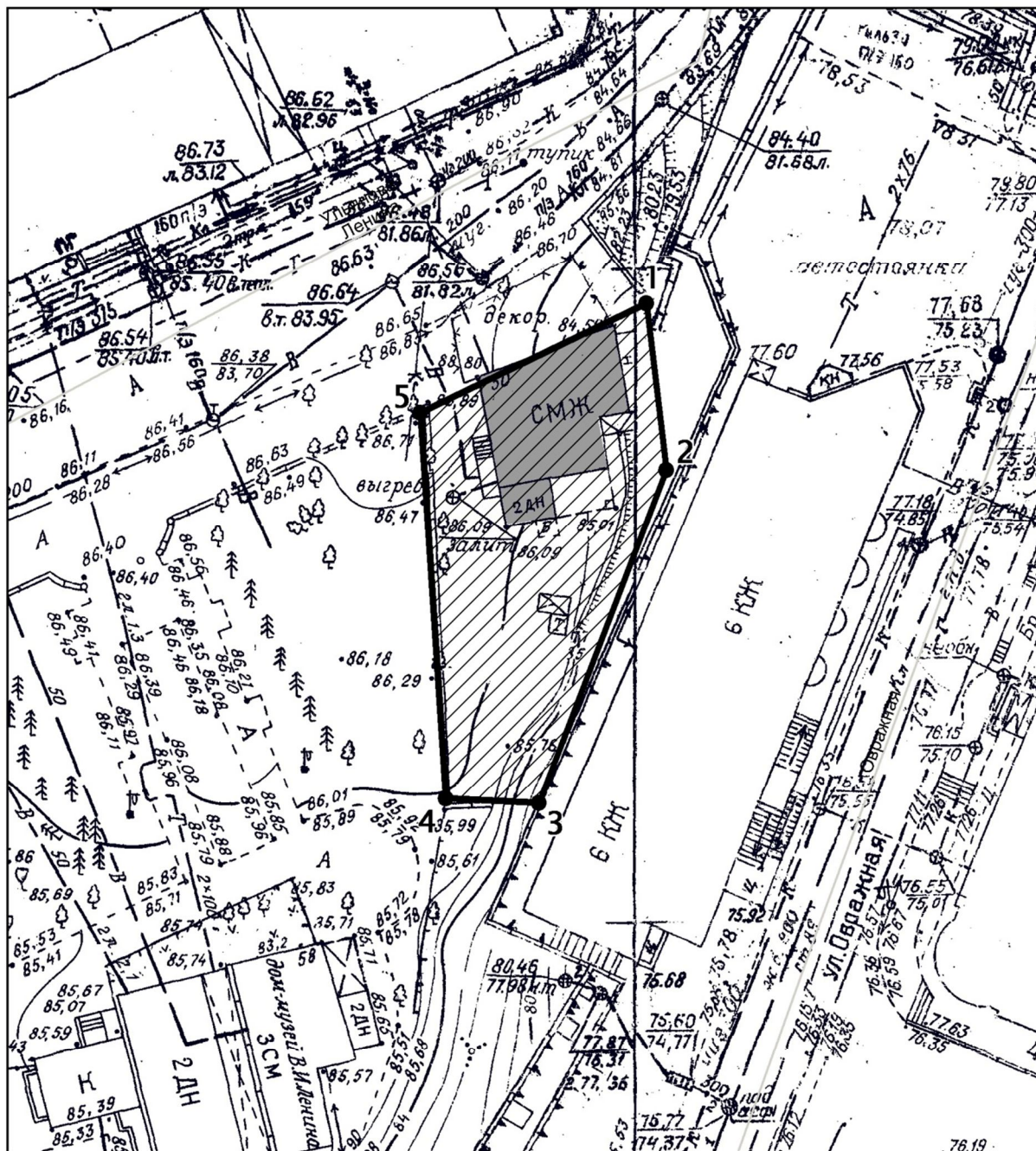
көнъяк-көнчыгыш өлеш: квартал эчендәге чик буйлап (14-13-12-11-10-9-8 борылыш нокталары).

Казан шәһәре, Ульянов-Ленин урамы, 58нче йорт адресы буенча урнашкан «1888-1889 елларда Ульяновлар гаиләсе яшәгән йорт» төбәк әһәмиятендәге мәдәни мирас объекты территориясе чикләренең

борылыш нокталары таблицасы

Жирле координаталар системасында нокталарның координатасы (МСК-16)			1984 елгы Бөтендөнья геодезик координаталар системасында нокталарның координаталары (WGS-84)	
№	X	Y	төнъяк киңлек В	көнчыгыш озынлык L
1.	475530,91	1306667,02	55° 47' 13.54"	49° 08' 16.66"
2.	475545,81	1306699,76	55° 47' 14.02"	49° 08' 18.54"
3.	475549,22	1306708,12	55° 47' 14.13"	49° 08' 19.02"
4.	475558,22	1306727,45	55° 47' 14.42"	49° 08' 20.13"
5.	475528,53	1306729,41	55° 47' 13.46"	49° 08' 20.24"
6.	475528,24	1306736,55	55° 47' 13.45"	49° 08' 20.65"
7.	475520,50	1306733,78	55° 47' 13.20"	49° 08' 20.49"
8.	475517,42	1306741,28	55° 47' 13.10"	49° 08' 20.92"
9.	475488,63	1306723,20	55° 47' 12.17"	49° 08' 19.88"
10.	475486,99	1306726,62	55° 47' 12.12"	49° 08' 20.08"
11.	475471,31	1306723,22	55° 47' 11.61"	49° 08' 19.88"
12.	475452,12	1306713,67	55° 47' 10.99"	49° 08' 19.33"
13.	475445,31	1306709,15	55° 47' 10.77"	49° 08' 19.07"
14.	475443,14	1306704,97	55° 47' 10.70"	49° 08' 18.83"
15.	475478,68	1306690,10	55° 47' 11.85"	49° 08' 17.98"
16.	475509,90	1306675,76	55° 47' 12.86"	49° 08' 17.16"

66. Казан шәһәре, Ульянов-Ленин урамы, 60нчы йорт адресы буенча урнашкан «1884 елда А.М.Горький яшәгән йорт» төбәк әһәмиятендәге мәдәни мирас объекты территориясе чикләренәң картасы (схемасы)



Условные обозначения:

- объект культурного наследия
- территория объекта культурного наследия

Мәдәни мирас объектынның топографик планы

Казан шәһәре, Ульянов-Ленин урамы, 60нчы йорт адресы буенча урнашкан «1884 елда А.М.Горький яшәгән йорт» төбәк әһәмиятендәге мәдәни мирас объекты территориясе чикләренәң **картографик тасвирламасы**

Төбәк әһәмиятендәге мәдәни мирас объекты территориясе чикләре түбәндәгечә уза:

көнъяк-көнбатыш өлеш: Ульянов-Ленин урамыннан участокның ян чиге буйлап (5-4-3 борылыш нокталары);

төнъяк-көнбатыш өлеш: Ульянов-Ленин урамы буенча участокның алгы чиге буйлап кызыл линия буенча (5-1 борылыш нокталары);

төнъяк-көнчыгыш өлеш: Ульянов-Ленин урамыннан участокның ян чиге буйлап (1-2 борылыш нокталары);

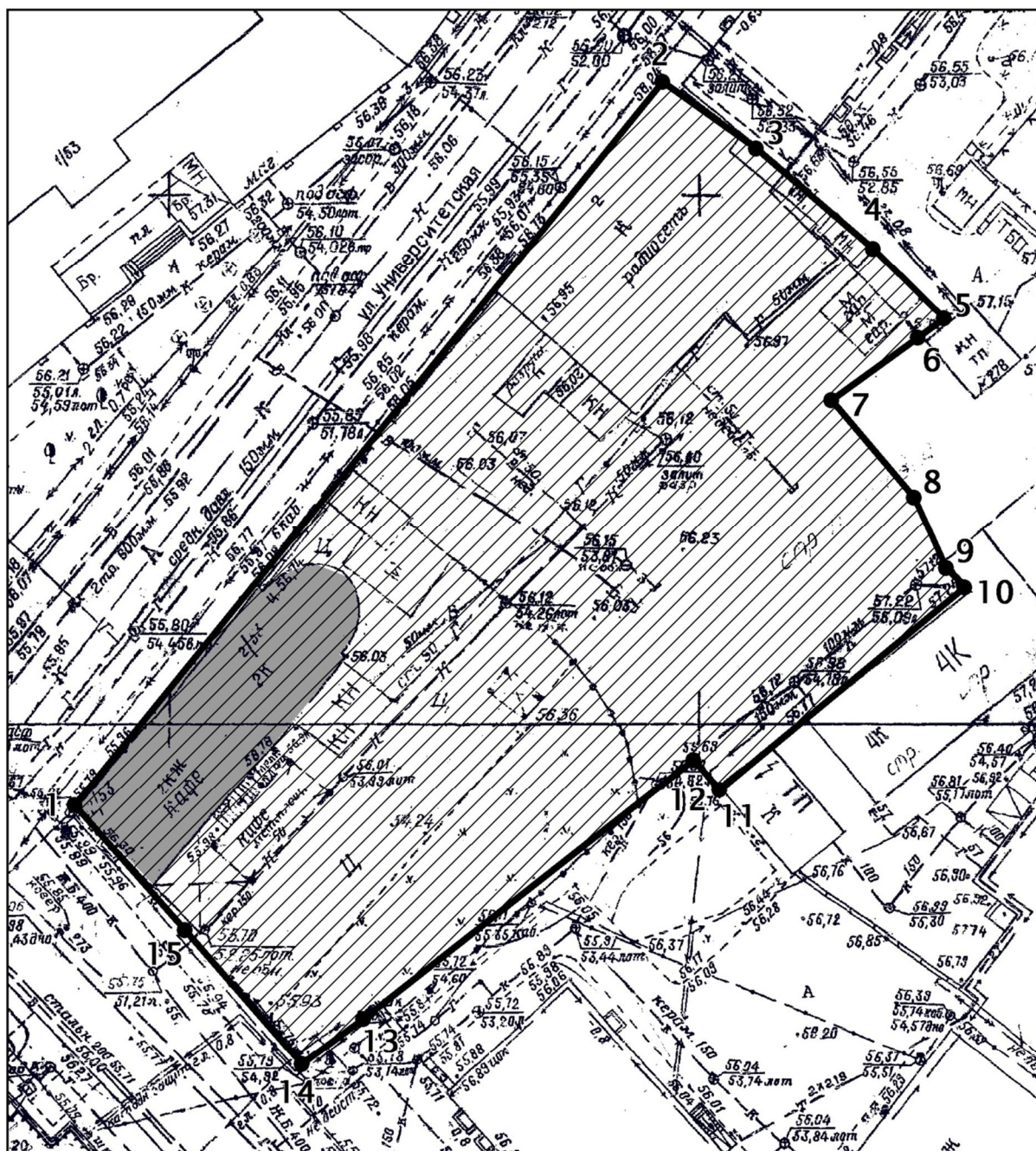
көнъяк-көнчыгыш өлеш: участокның квартал эчендәге чиге буйлап (2-3 борылыш нокталары).

Казан шәһәре, Ульянов-Ленин урамы, 60нчы йорт адресы буенча урнашкан «1884 елда А.М.Горький яшәгән йорт» төбәк әһәмиятендәге мәдәни мирас объекты территориясе чикләренәң

борылыш нокталары таблицасы

Жирле координаталар системасында нокталарның координатасы (МСК-16)			1984 елгы Бөтендөнья геодезик координаталар системасында нокталарның координаталары (WGS-84)	
№	X	Y	төнъяк киңлек В	көнчыгыш озынлык L
1.	475566,60	1306744,69	55° 47' 14.69"	49° 08' 21.12"
2.	475553,61	1306746,27	55° 47' 14.27"	49° 08' 21.21"
3.	475528,24	1306736,55	55° 47' 13.45"	49° 08' 20.65"
4.	475528,53	1306729,41	55° 47' 13.46"	49° 08' 20.24"
5.	475558,22	1306727,45	55° 47' 14.42"	49° 08' 20.13"

67. Казан шәһәре, Университет урамы, 2/53 нче йорт адресы буенча урнашкан «Храм комплексы, 19 гасыр: Никольский бердәм дин чиркәве, 1855 ел, арх. П. И. Романов» төбәк әһәмиятендәге мәдәни мирас объекты территориясе чикләренен картасы (схемасы)



Условные обозначения:

- объект культурного наследия
- территория объекта культурного наследия

Мәдәни мирас объектының топографик планы

Казан шәһәре, Университет урамы, 2/53 нче йорт адресы буенча урнашкан «Храм комплексы, 19 гасыр: Никольский бердәм дин чиркәве, 1855 ел, арх. П. И. Романов» төбәк әһәмиятендәге мәдәни мирас объекты территориясе чикләренен **картографик тасвирламасы**

Төбәк әһәмиятендәге мәдәни мирас объекты территориясе чикләре түбәндәгечә уза:

көнъяк-көнбатыш өлеш: Уң Болак урамы буйлап, участокның алгы чиге буйлап Университет урамы белән кисешкәнгә кадәр (14-15-1 борылыш нокталары);

төнъяк-көнбатыш өлеш: Университет урамы буенча кишәрлекнең алгы чиге буйлап Кызыл сызык буенча Уң Болак урамы белән кисешкәнгә кадәр (2-1 борылыш нокталары);

төнъяк-көнчыгыш өлеш: Университет урамынан участокның ян чиге буйлап (борылыш нокталары 2-3-4-5-6-7-9-10);

көнъяк-көнчыгыш өлеш: Уң Болак урамынан участокның ян чиге буйлап (14-13-12-11-10 борылыш нокталары).

Казан шәһәре, Университет урамы, 2/53 нче йорт адресы буенча урнашкан «Храм комплексы, 19 гасыр: Никольский бердәм дин чиркәве, 1855 ел, арх. П. И. Романов» төбәк әһәмиятендәге мәдәни мирас объекты территориясе чикләренен

борылыш нокталары таблицасы

Жирле координаталар системасында нокталарның координатасы (МСК-16)			1984 елгы Бөтендөнья геодезик координаталар системасында нокталарның координаталары (WGS-84)	
№	X	Y	төнъяк киңлек В	көнчыгыш озынлык L
1.	475360,00	1305385,16	55° 47' 08.07"	49° 07' 03.09"
2.	475428,42	1305440,49	55° 47' 10.28"	49° 07' 06.27"
3.	475421,93	1305449,39	55° 47' 10.07"	49° 07' 06.78"
4.	475412,67	1305460,38	55° 47' 09.77"	49° 07' 07.41"
5.	475406,18	1305467,18	55° 47' 09.56"	49° 07' 07.80"
6.	475404,32	1305464,75	55° 47' 09.50"	49° 07' 07.66"
7.	475398,13	1305456,56	55° 47' 09.30"	49° 07' 07.19"
8.	475389,17	1305464,42	55° 47' 09.01"	49° 07' 07.64"
9.	475382,37	1305467,39	55° 47' 08.79"	49° 07' 07.81"
10.	475380,52	1305469,13	55° 47' 08.73"	49° 07' 07.91"
11.	475361,62	1305445,98	55° 47' 08.12"	49° 07' 06.58"
12.	475364,40	1305443,53	55° 47' 08.21"	49° 07' 06.44"
13.	475339,93	1305412,37	55° 47' 07.42"	49° 07' 04.65"
14.	475335,60	1305406,62	55° 47' 07.28"	49° 07' 04.32"
15.	475348,26	1305395,63	55° 47' 07.69"	49° 07' 03.69"

Казан шәһәре, Һади Атласи урамы, 28нче йорт адресы буенча урнашкан «К.Л.Мюфке йорты, XIX гасыр» төбәк әһәмиятендәге мәдәни мирас объекты территориясе чикләренә **картографик тасвирламасы**

Төбәк әһәмиятендәге мәдәни мирас объекты территориясе чикләре түбәндәгечә уза:

көнъяк-көнбатыш өлеш: жир кишәрлегенә квартал эчендәгә чиге буйлап (9-1-2 борылыш нокталары);

төнъяк-көнбатыш өлеш: Һади Атласи урамынан жир кишәрлегенә ян чиге буйлап (5-4-3-2 борылыш нокталары);

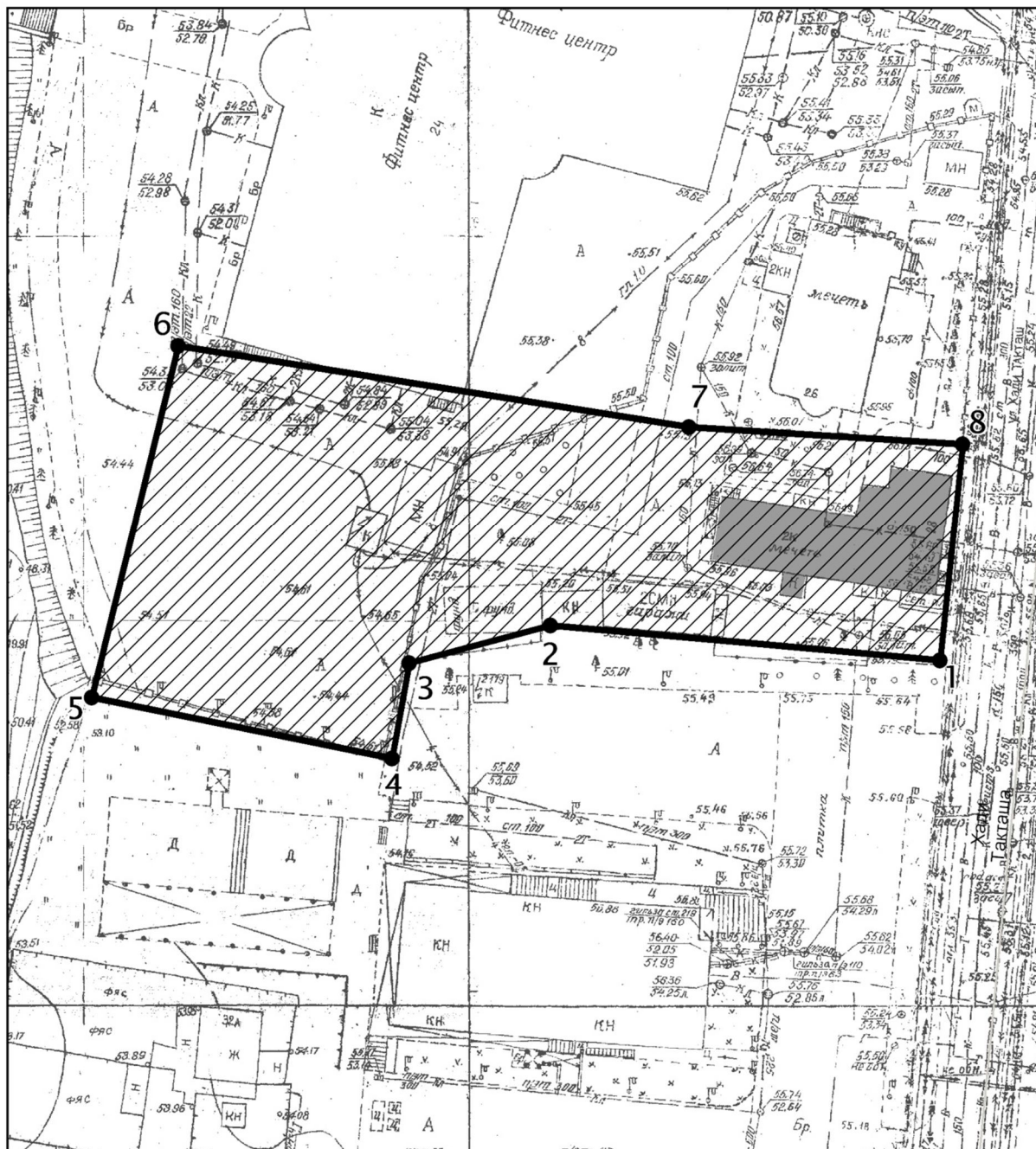
төнъяк-көнчыгыш өлеш: Һади Атласи урамы буйлап жир кишәрлегенә алгы чиге буйлап кызыл линия буйлап (5-6 борылыш нокталары);

көнъяк-көнчыгыш өлеш: Һади Атласи урамынан жир кишәрлегенә ян чиге буйлап (6-7-8-9 борылыш нокталары).


Казан шәһәре, Һади Атласи урамы, 28нче йорт адресы буенча урнашкан «К.Л.Мюфке йорты, XIX гасыр» төбәк әһәмиятендәге мәдәни мирас объекты территориясе чикләренә **борылыш нокталары таблицасы**


Жирле координаталар системасында нокталарның координатасы (МСК-16)			1984 елгы Бөтендөнья геодезик координаталар системасында нокталарның координаталары (WGS-84)	
№	X	Y	төнъяк киңлек В	көнчыгыш озынлык L
1.	475225,10	1307291,91	55° 47' 03.62"	49° 08' 52.49"
2.	475243,34	1307283,17	55° 47' 04.21"	49° 08' 51.99"
3.	475249,54	1307296,23	55° 47' 04.41"	49° 08' 52.74"
4.	475251,10	1307304,24	55° 47' 04.46"	49° 08' 53.20"
5.	475264,77	1307338,21	55° 47' 04.90"	49° 08' 55.15"
6.	475242,51	1307344,17	55° 47' 04.18"	49° 08' 55.49"
7.	475235,99	1307327,10	55° 47' 03.97"	49° 08' 54.51"
8.	475228,86	1307318,57	55° 47' 03.74"	49° 08' 54.02"
9.	475219,26	1307311,44	55° 47' 03.43"	49° 08' 53.61"

69. Казан шәһәре, Нади Такташ урамы, 28нче йорт адресы буенча урнашкан «1942 нче елның март-июнь айларында оештырылган вакытта 120 нче укчылар дивизициясе штабы урнашкан йорт» төбәк әһәмиятендәге мәдәни мирас объекты территориясе чикләренәң картасы (схемасы)



Условные обозначения:

 объект культурного наследия

 территория объекта культурного наследия

Мәдәни мирас объектынның топографик планы

Казан шәһәре, Һади Такташ урамы, 28нче йорт адресы буенча урнашкан «1942 нче елның март-июнь айларында оештырылган вакытта 120 нче укчылар дивизициясе штабы урнашкан йорт» төбәк әһәмиятендәге мәдәни мирас объекты территориясе чикләренә **картографик тасвирламасы**

Төбәк әһәмиятендәге мәдәни мирас объекты территориясе чикләре түбәндәгечә уза:

көнъяк-көнбатыш өлеш: Һади Такташ урамынан жир кишәрлегенә ян чиге буйлап (1-2-3-4-5 борылыш нокталары);

төнъяк-көнбатыш өлеш: яр буе буйлап, кызыл сызык буенча Түбән Кабан жир участкагының чиге буйлап (5-6 борылыш нокталары);

төнъяк-көнчыгыш өлеш: жир кишәрлегенә ян чиге буйлап Һади Такташ урамынан (8-7-6 борылыш нокталары);

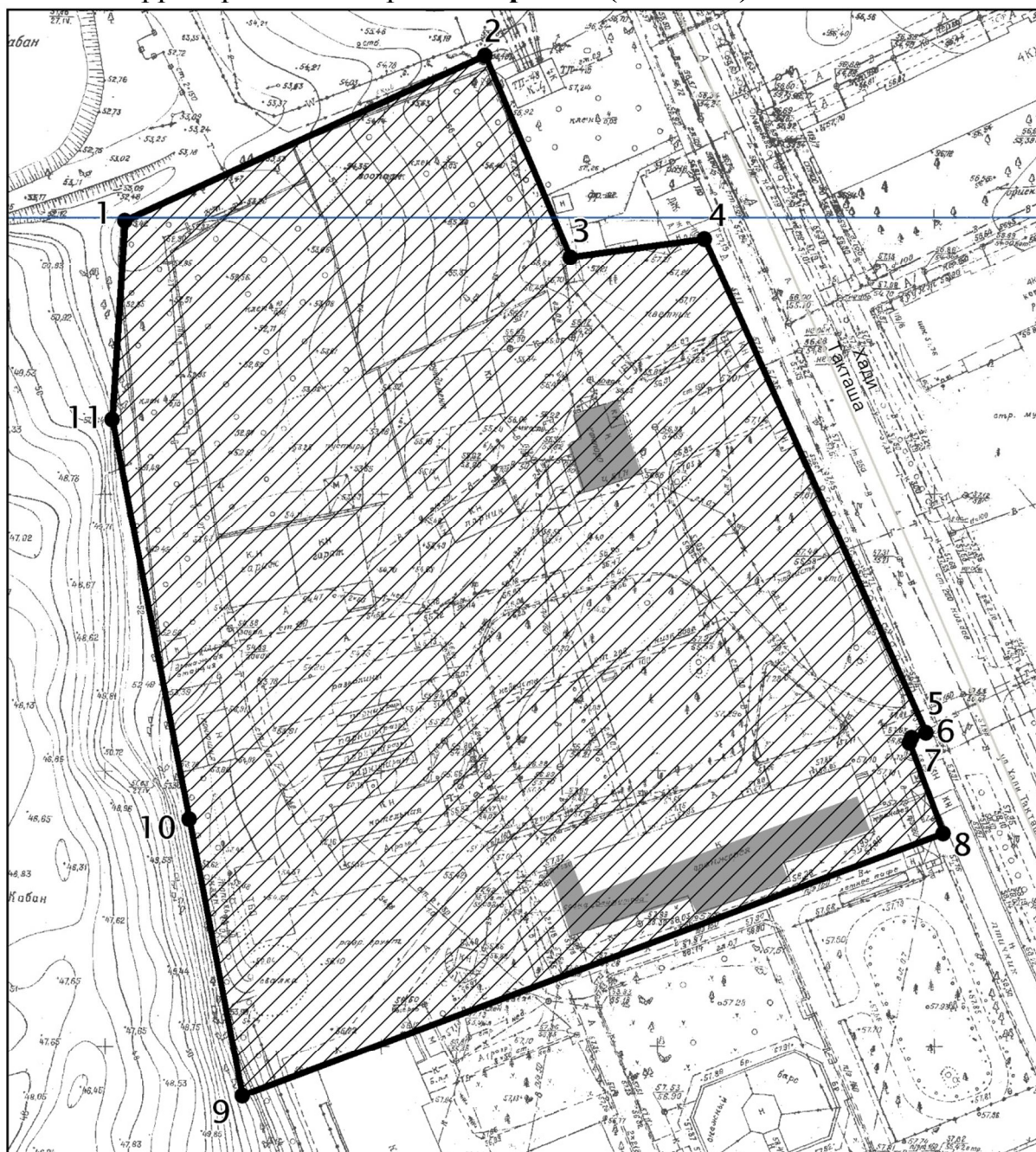
көнъяк-көнчыгыш өлеш: Һади Такташ урамы буйлап жир кишәрлегенә алгы чиге буйлап кызыл линия буйлап (1-8 борылыш нокталары).

Казан шәһәре, Һади Такташ урамы, 28нче йорт адресы буенча урнашкан «1942 нче елның март-июнь айларында оештырылган вакытта 120 нче укчылар дивизициясе штабы урнашкан йорт» төбәк әһәмиятендәге мәдәни мирас объекты территориясе чикләренә



борылыш нокталары таблицасы

Жирле координаталар системасында нокталарның координатасы (МСК-16)			1984 елгы Бөтендөнья геодезик координаталар системасында нокталарның координаталары (WGS-84)	
№	X	Y	төнъяк киңлек В	көнчыгыш озынлык L
1.	474413,26	1306056,18	55° 46' 37.43"	49° 07' 41.52"
2.	474417,52	1306005,62	55° 46' 37.57"	49° 07' 38.62"
3.	474412,85	1305987,33	55° 46' 37.42"	49° 07' 37.57"
4.	474400,48	1305985,08	55° 46' 37.02"	49° 07' 37.44"
5.	474408,16	1305946,19	55° 46' 37.27"	49° 07' 35.21"
6.	474453,95	1305957,29	55° 46' 38.75"	49° 07' 35.85"
7.	474443,52	1306023,54	55° 46' 38.41"	49° 07' 39.65"
8.	474441,40	1306059,10	55° 46' 38.34"	49° 07' 41.69"

70. Казан шәһәре, Гади Такташ урамы, 112 йорт адресы буенча урнашкан «Казан зооботаника бакчасы, 1834 ел, 1931 ел» төбәк әһәмияттәге мәдәни мирас объекты территориясе чикләренәң картасы (схемасы)



Условные обозначения:

-  объект культурного наследия
-  территория объекта культурного наследия

Мәдәни мирас объектының топографик планы

Казан шәһәре, Һади Такташ урамы, 112 йорт адресы буенча урнашкан «Казан зооботаника бакчасы, 1834 ел, 1931 ел» төбәк әһәмияттәге мәдәни мирас объекты территориясе чикләренә **картографик тасвирламасы**

Төбәк әһәмиятендәге мәдәни мирас объекты территориясе чикләре түбәндәгечә уза:

көнъяк-көнбатыш өлеш: квартал эчендәге төзелеш буенча (1-11-10-9 борылыш нокталары);

төнъяк-көнбатыш өлеш: Һ.Такташ урамынан участокның ян чиге буйлап (4-3-2-1 борылыш нокталары);

төнъяк-көнчыгыш өлеш: Һ.Такташ урамы буенча участокның алгы чиге буйлап кызыл сызык буенча (4-5 борылыш нокталары);

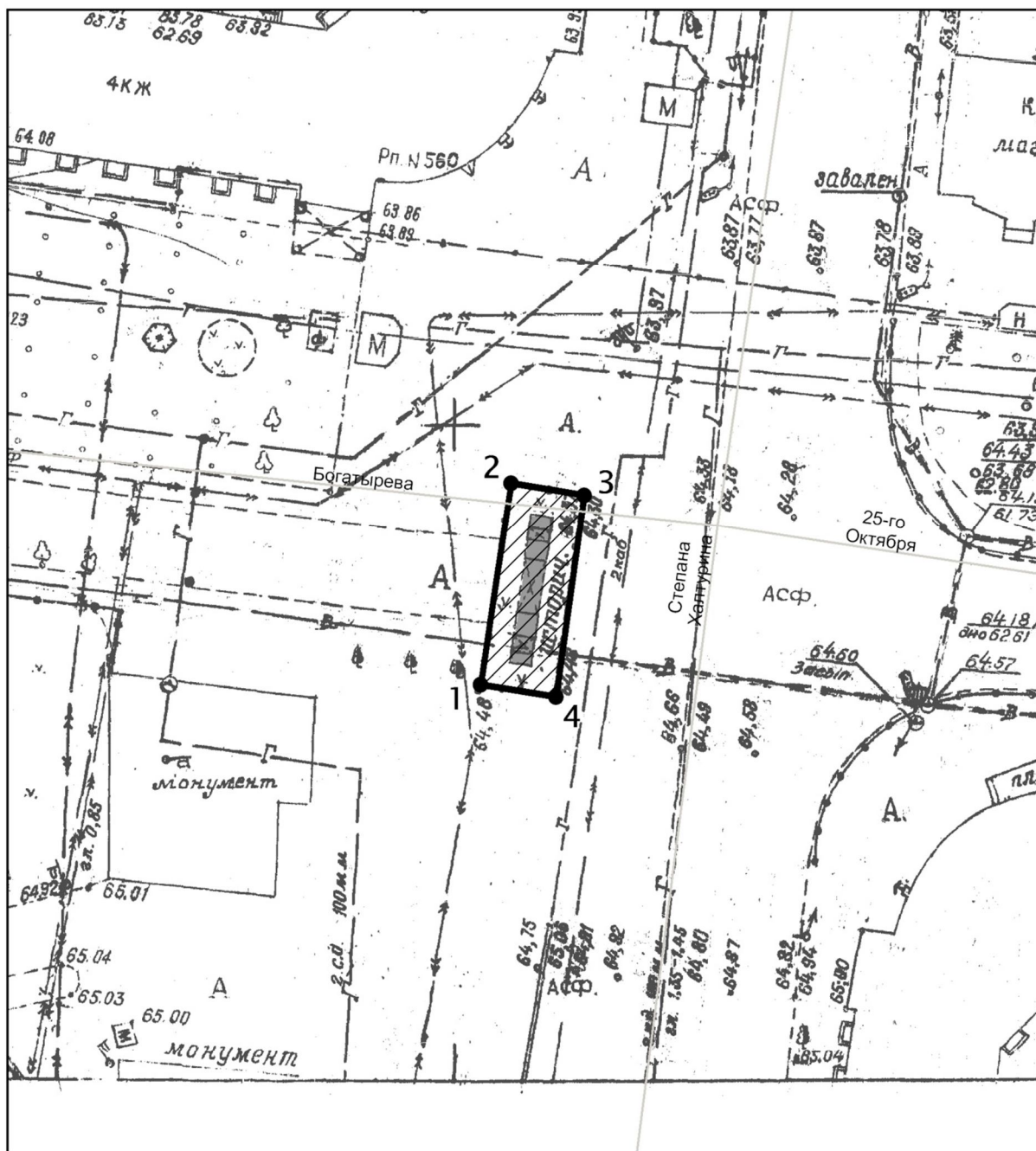
көнъяк-көнчыгыш өлеш: Һ.Такташ урамынан участокның ян чиге буйлап (5-6-7-8-9 борылыш нокталары).

Казан шәһәре, Һади Такташ урамы, 112 йорт адресы буенча урнашкан «Казан зооботаника бакчасы, 1834 ел, 1931 ел» төбәк әһәмияттәге мәдәни мирас объекты территориясе чикләренә

борылыш нокталары таблицасы

Жирле координаталар системасында нокталарның координатасы (МСК-16)			1984 елгы Бөтендөнья геодезик координаталар системасында нокталарның координаталары (WGS-84)	
№	X	Y	төнъяк киңлек В	көнчыгыш озынлык L
1.	473367,95	1306299,95	55° 46' 03.62"	49° 07' 55.42"
2.	473398,04	1306364,94	55° 46' 04.59"	49° 07' 59.15"
3.	473361,57	1306380,51	55° 46' 03.41"	49° 08' 00.04"
4.	473365,01	1306404,74	55° 46' 03.52"	49° 08' 01.43"
5.	473275,69	1306444,97	55° 46' 00.63"	49° 08' 03.73"
6.	473274,75	1306442,36	55° 46' 00.60"	49° 08' 03.58"
7.	473273,83	1306441,84	55° 46' 00.57"	49° 08' 03.55"
8.	473257,44	1306447,96	55° 46' 00.04"	49° 08' 03.90"
9.	473209,63	1306321,27	55° 45' 58.50"	49° 07' 56.63"
10.	473259,72	1306311,61	55° 46' 00.12"	49° 07' 56.08"
11.	473332,07	1306297,56	55° 46' 02.46"	49° 07' 55.28"

71. Казан шәһәре, Степана Халтурин урамы, Петров исемендәге паркка керү юлында урнашкан «Юбилей аркасы – «Кызыл капка», дары заводының 100 еллыгына» төбәк әһәмияттәге мәдәни мирас объекты территориясе чикләренен картасы (схемасы)



Условные обозначения:

- объект культурного наследия
- территория объекта культурного наследия

Мәдәни мирас объектынның топографик планы

Казан шәһәре, Степана Халтурин урамы, Петров исемендәге паркка керү юлында урнашкан «Юбилей аркасы – «Кызыл капка», дары заводының 100 еллыгына» төбәк әһәмияттәге мәдәни мирас объекты территориясе чикләренәң **картографик тасвирламасы**

Төбәк әһәмиятендәге мәдәни мирас объекты территориясе чикләре түбәндәгечә уза:

көнъяк-көнбатыш өлеш: С.Халтурин урамыннан Баһадирев урамына кадәр, ян чик буйлап (4-1 борылыш нокталары);

төнъяк-көнбатыш өлеш: Баһадирев урамы буйлап алгы чик буйлап (1-2 борылыш нокталары);

төнъяк-көнчыгыш өлеш: С.Халтурин урамыннан Баһадирев урамына кадәр, ян чик буйлап (2-3 борылыш нокталары);

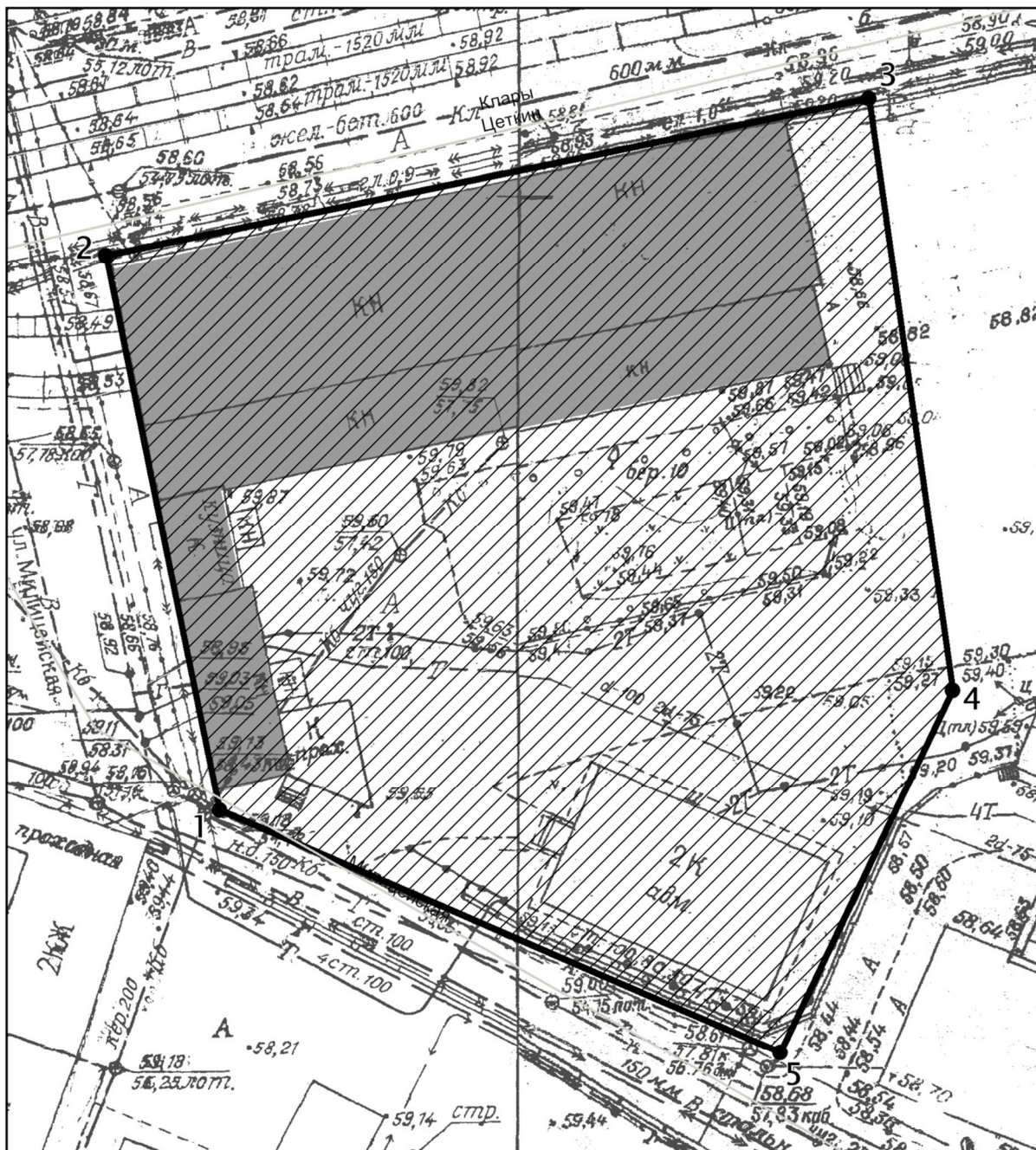
көнъяк-көнчыгыш өлеш: С.Халтурин урамы буйлап алгы чик буйлап (3-4 борылыш нокталары).

Казан шәһәре, Степана Халтурин урамы, Петров исемендәге паркка керү юлында урнашкан «Юбилей аркасы – «Кызыл капка», дары заводының 100 еллыгына» төбәк әһәмияттәге мәдәни мирас объекты территориясе чикләренәң


борылыш нокталары таблицасы

Жирле координаталар системасында нокталарның координатасы (МСК-16)			1984 елгы Бөтендөнья геодезик координаталар системасында нокталарның координаталары (WGS-84)	
№	X	Y	төнъяк киңлек В	көнчыгыш озынлык L
1.	478643,72	1301642,57	55° 48' 54.34"	49° 03' 28.40"
2.	478658,87	1301644,83	55° 48' 54.83"	49° 03' 28.53"
3.	478657,95	1301650,41	55° 48' 54.80"	49° 03' 28.85"
4.	478642,79	1301648,32	55° 48' 54.31"	49° 03' 28.73"

72. Казан шәһәре, Клара Цеткин урамы, 29нчы йорт адресы буенча урнашкан «Йорт-1, Петрушкин разъезды, 1875 ел» төбәк эһәмияттәге мәдәни мирас объекты территориясе чикләренәң картасы (схемасы)



Условные обозначения:

 объект культурного наследия

 территория объекта культурного наследия

Мәдәни мирас объектынң топографик планы

Казан шәһәре, Клара Цеткин урамы, 29нчы йорт адресы буенча урнашкан «Йорт-1, Петрушкин разъезды, 1875 ел» төбәк әһәмияттәге мәдәни мирас объекты территориясе чикләренә **картографик тасвирламасы**

Төбәк әһәмиятендәге мәдәни мирас объекты территориясе чикләре түбәндәгечә уза:

көнъяк-көнбатыш өлеш: Милицейская урамы буенча К.Цеткин урамыннан, кызыл линия буенча, жир кишәрлегенә алгы чиге буйлап, жир кишәрлегенә квартал эчендәге чигенә күчү белән (2-1-5 борылыш нокталары);

төнъяк-көнбатыш өлеш: К.Цеткин урамы буйлап Милицейская урамы белән кисешкәнгә кадәр, жир кишәрлегенә алгы чиге буйлап (3-2 борылыш нокталары);

төнъяк-көнчыгыш өлеш: (К.Цеткин урамыннан жир кишәрлегенә ян чиге буйлап (3-4 борылыш нокталары);

көнъяк-көнчыгыш өлеш: жир кишәрлегенә квартал эчендәге чиге буйлап (5-4 борылыш нокталары).

Казан шәһәре, Клара Цеткин урамы, 29нчы йорт адресы буенча урнашкан «Йорт-1, Петрушкин разъезды, 1875 ел» төбәк әһәмияттәге мәдәни мирас объекты территориясе чикләренә

борылыш нокталары таблицасы

Жирле координаталар системасында нокталарның координатасы (МСК-16)			1984 елгы Бөтендөнья геодезик координаталар системасында нокталарның координаталары (WGS-84)	
№	X	Y	төнъяк киңлек В	көнчыгыш озынлык L
1.	476666,10	1301219,92	55° 47' 50.40"	49° 03' 04.10"
2.	476708,47	1301211,19	55° 47' 51.77"	49° 03' 03.60"
3.	476720,54	1301269,38	55° 47' 52.16"	49° 03' 06.94"
4.	476675,25	1301275,84	55° 47' 50.70"	49° 03' 07.31"
5.	476647,56	1301262,60	55° 47' 49.80"	49° 03' 06.55"

73. Казан шәһәре, Шапов урамы, 41нче йорт адресы буенча урнашкан «Марко йорт-утары, XX гасыр» төбәк әһәмиятгәге мэдәни мирас объекты территориясе чикләренәң картасы (схемасы)



Условные обозначения:

- объект культурного наследия
- территория объекта культурного наследия

Мэдәни мирас объектынның топографик планы

Казан шәһәре, Щапов урамы, 41нче йорт адресы буенча урнашкан «Марко йорт-
утары, XX гасыр» төбәк әһәмияттәге мәдәни мирас объекты территориясе
чикләренең **картографик тасвирламасы**

Төбәк әһәмиятендәге мәдәни мирас объекты территориясе чикләре түбәндәгечә уза:

көнъяк-көнбатыш өлеш: Щапов урамы буйлап жир кишәрлегенең алгы чиге буйлап кызыл линия буйлап (6-5 борылыш нокталары);

төнъяк-көнбатыш өлеш: Щапов урамыннан жир кишәрлегенең ян чиге буйлап (6-1 борылыш нокталары);

төнъяк-көнчыгыш өлеш: жир кишәрлегенең квартал эчендәге чиге буйлап (1-2-3-4 борылыш нокталары);

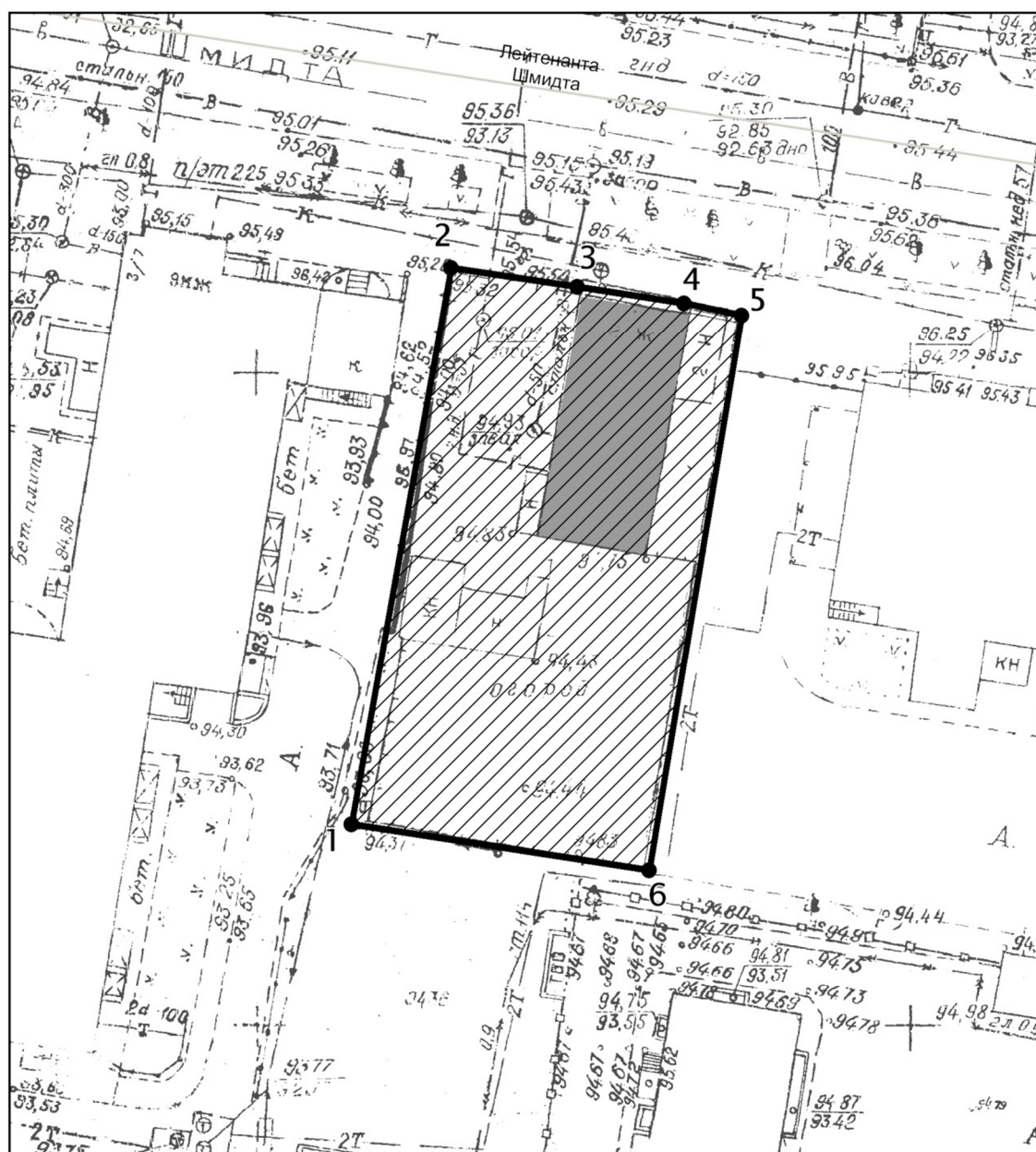
көнъяк-көнчыгыш өлеш: Щапов урамыннан жир кишәрлегенең ян чиге буйлап (5-4 борылыш нокталары).

Казан шәһәре, Щапов урамы, 41нче йорт адресы буенча урнашкан «Марко йорт-
утары, XX гасыр» төбәк әһәмияттәге мәдәни мирас объекты территориясе
чикләренең

борылыш нокталары таблицасы

Жирле координаталар системасында нокталарның координатасы (МСК-16)			1984 елгы Бөтендөнья геодезик координаталар системасында нокталарның координаталары (WGS-84)	
№	X	Y	төнъяк киңлек В	көнчыгыш озынлык L
1.	476095,42	1306516,49	55° 47' 31.80"	49° 08' 08.07"
2.	476092,98	1306536,71	55° 47' 31.72"	49° 08' 09.23"
3.	476098,55	1306537,57	55° 47' 31.90"	49° 08' 09.28"
4.	476096,10	1306556,74	55° 47' 31.82"	49° 08' 10.38"
5.	476053,41	1306547,92	55° 47' 30.44"	49° 08' 09.87"
6.	476058,61	1306510,80	55° 47' 30.61"	49° 08' 07.74"

74. Казан шәһәре, Шмидт урамы, бнчы йорт адресы буенча урнашкан «Покровский И.М йорты, биредә 1902-1941 елларда тарихчы-галим Покровский Иван Михайлович, 1929-1989 елларда галим геолог Троепольский Виктор Иванович яшәгән» төбәк әһәмияттәге мәдәни мирас объекты территориясе чикләренәң картасы (схемасы)



Условные обозначения:

- объект культурного наследия
- территория объекта культурного наследия

Мәдәни мирас объектының топографик планы

Казан шәһәре, Шмидт урамы, бнчы йорт адресы буенча урнашкан «Покровский И.М йорты, биредә 1902-1941 елларда тарихчы-галим Покровский Иван Михайлович, 1929-1989 елларда галим геолог Троепольский Виктор Иванович яшәгән» төбәк әһәмияттәге мәдәни мирас объекты территориясе чикләренәң **картографик тасвирламасы**

Төбәк әһәмиятендәге мәдәни мирас объекты территориясе чикләре түбәндәгечә уза:

көнъяк-көнбатыш өлеш: жир кишәрлегенәң квартал эчендәге чиге буйлап (1-6 борылыш нокталары);

төнъяк-көнбатыш өлеш: жир кишәрлегенәң ян чиге буйлап Лейтенант Шмидт урамыннан (2-1 борылыш нокталары);

төнъяк-көнчыгыш өлеш: Лейтенант Шмидт урамы буйлап жир кишәрлегенәң алгы чиге буйлап (2-3-4-5 борылыш нокталары);

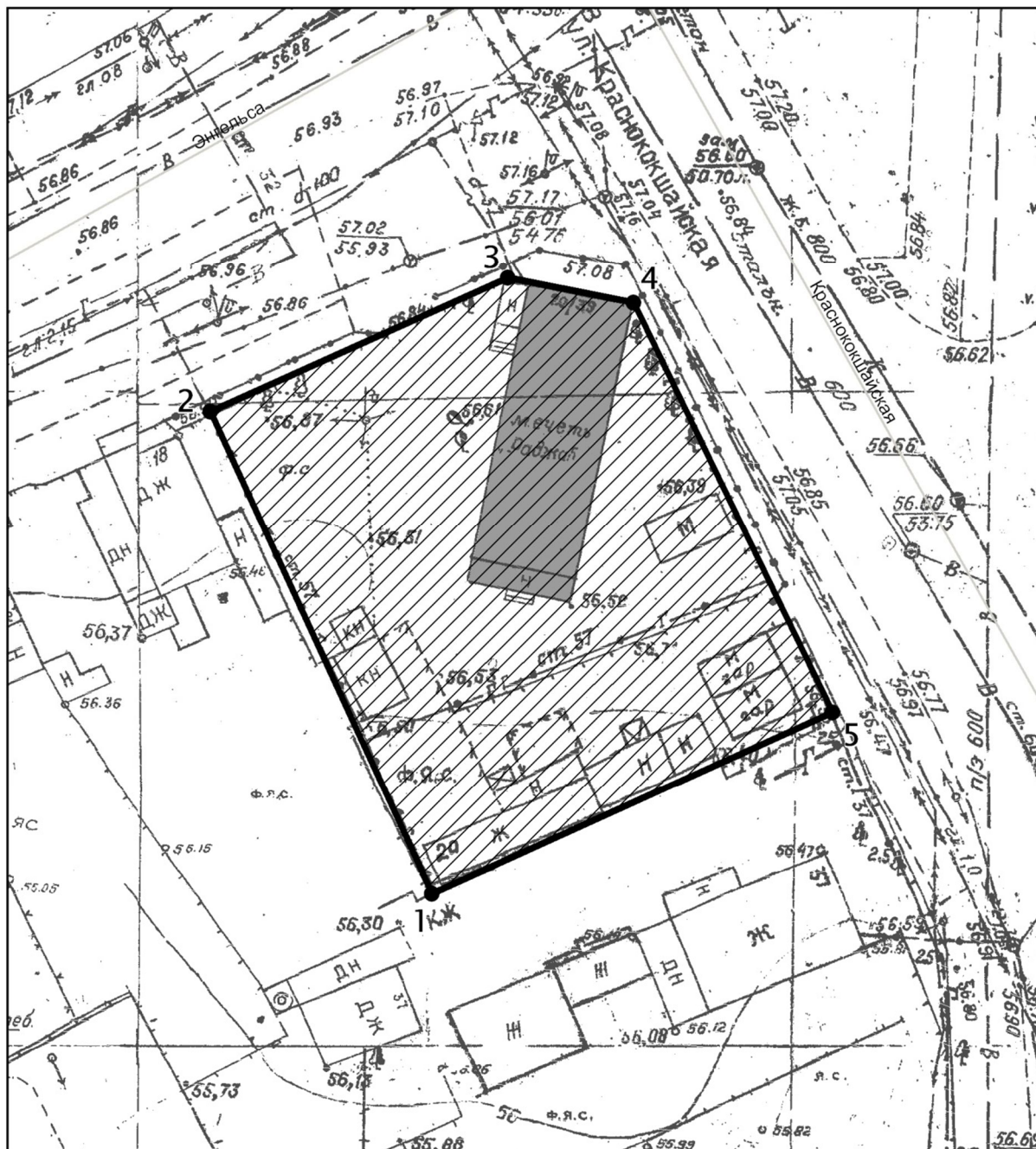
Көнъяк-көнчыгыш өлеш: Лейтенант Шмидт урамыннан жир кишәрлегенәң ян чиге буйлап (5-6 борылыш нокталары).

Казан шәһәре, Шмидт урамы, бнчы йорт адресы буенча урнашкан «Покровский И.М йорты, биредә 1902-1941 елларда тарихчы-галим Покровский Иван Михайлович, 1929-1989 елларда галим геолог Троепольский Виктор Иванович яшәгән» төбәк әһәмияттәге мәдәни мирас объекты территориясе чикләренәң

борылыш нокталары таблицасы

Жирле координаталар системасында нокталарның координатасы (МСК-16)			1984 елгы Бөтендөнъя геодизик координаталар системасында нокталарның координаталары (WGS-84)	
№	X	Y	төнъяк киңлек В	көнчыгыш озынлык L
1.	475785,29	1307350,93	55° 47' 21.73"	49° 08' 55.93"
2.	475827,99	1307358,53	55° 47' 23.11"	49° 08' 56.37"
3.	475826,45	1307368,12	55° 47' 23.06"	49° 08' 56.92"
4.	475825,23	1307376,31	55° 47' 23.02"	49° 08' 57.39"
5.	475824,31	1307380,67	55° 47' 22.99"	49° 08' 57.64"
6.	475781,62	1307373,59	55° 47' 21.61"	49° 08' 57.23"

75. Казан шәһәре, Энгельс урамы, 20/39 нчы йорт адресы буенча урнашкан «Завод мәчете, XX гасыр башы» төбәк әһәмияткәге мәдәни мирас объекты территориясе чикләренәң картасы (схемасы)



Условные обозначения:

- объект культурного наследия
- территория объекта культурного наследия

Мәдәни мирас объектынның топографик планы

Казан шәһәре, Энгельс урамы, 20/39 нчы йорт адресы буенча урнашкан «Завод мәчете, XX гасыр башы» төбәк әһәмияттәге мәдәни мирас объекты территориясе чикләренең **картографик тасвирламасы**

Төбәк әһәмиятендәге мәдәни мирас объекты территориясе чикләре түбәндәгечә уза:

көнъяк-көнбатыш өлеш: жир кишәрлегенең ян чиге буйлап Энгельс урамыннан (2-1 борылыш нокталары);

төнъяк-көнбатыш өлеш: Энгельс урамы буйлап Кызыл кокшай урамы белән кисешкәнгә кадәр, жир кишәрлегенең алгы чиге буйлап (2-3 борылыш нокталары);

төнъяк-көнчыгыш өлеш: Краснококшайская урамы буйлап жир кишәрлегенең алгы чиге буйлап Кызыл сызык буенча Энгельс урамы белән кисешкәнгә кадәр (5-4-3 борылыш нокталары);

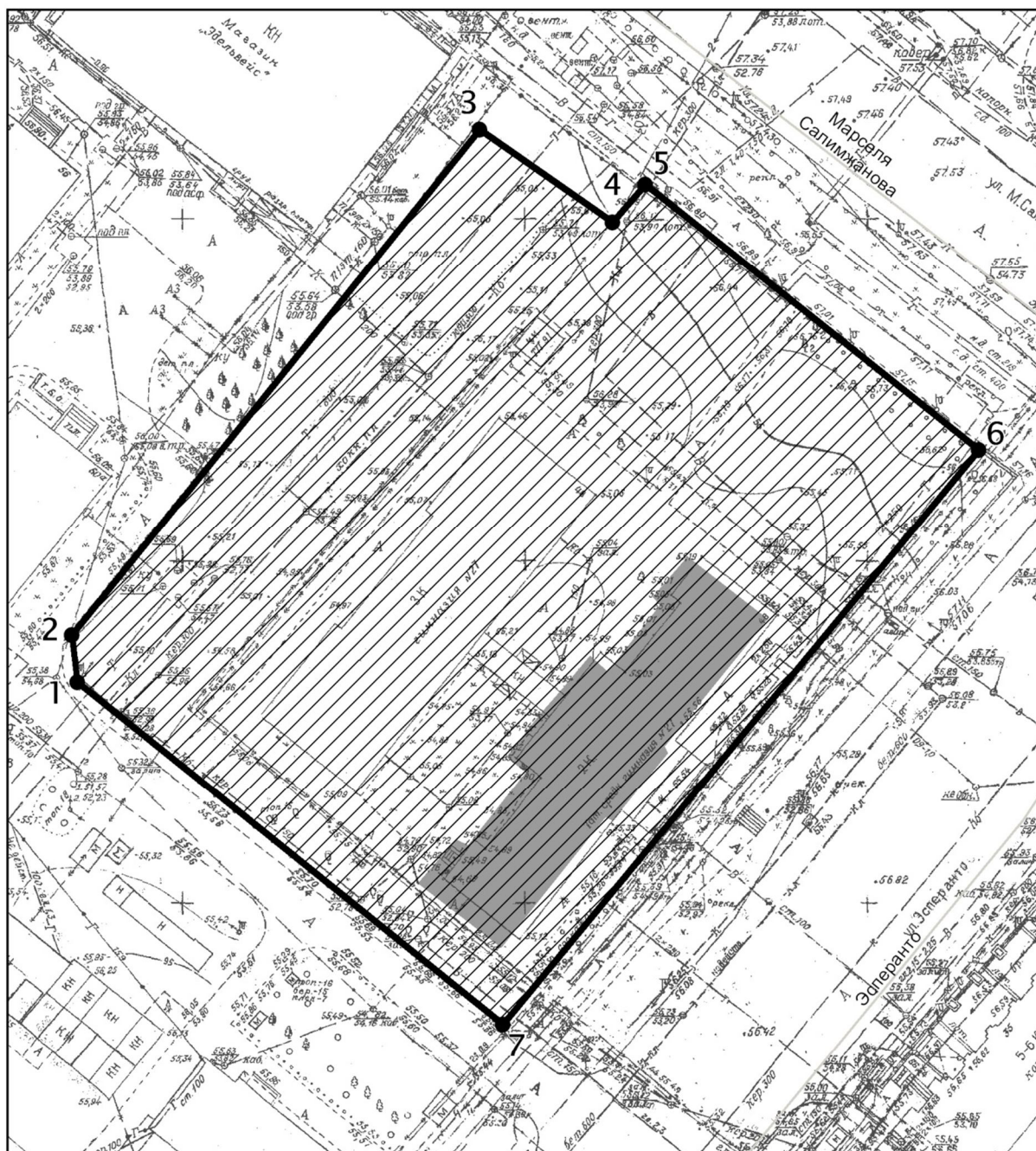
Көнъяк-көнчыгыш өлеш: Краснококшайская урамыннан жир кишәрлегенең ян чиге буйлап (5-1 борылыш нокталары).

Казан шәһәре, Энгельс урамы, 20/39 нчы йорт адресы буенча урнашкан «Завод мәчете, XX гасыр башы» төбәк әһәмияттәге мәдәни мирас объекты территориясе чикләренең

борылыш нокталары таблицасы

Жирле координаталар системасында нокталарның координатасы (МСК-16)			1984 елгы Бөтендөнья геодезик координаталар системасында нокталарның координаталары (WGS-84)	
№	X	Y	төнъяк киңлек В	көнчыгыш озынлык L
1.	477926,06	1302663,80	55° 48' 31.12"	49° 04' 27.02"
2.	477963,17	1302646,89	55° 48' 32.32"	49° 04' 26.05"
3.	477973,39	1302669,68	55° 48' 32.65"	49° 04' 27.36"
4.	477971,54	1302679,10	55° 48' 32.59"	49° 04' 27.90"
5.	477940,00	1302694,45	55° 48' 31.57"	49° 04' 28.78"

76. Казан шәһәре, Эсперанто урамы, 48 нче йорт адресы бунча урнашкан «Завод мәктәбе, 1934 ел, арх.И.Г.Гайнетдинов» төбәк әһәмияттәге мәдәни мирас объекты территориясе чикләренәң картасы (схемасы)



Условные обозначения:

- объект культурного наследия
- территория объекта культурного наследия

Мәдәни мирас объектынның топографик планы

Казан шәһәре, Эсперанто урамы, 48 нче йорт адресы буенча урнашкан «Завод мәктәбе, 1934 ел, арх.И.Г.Гайнетдинов» төбәк әһәмияттәге мәдәни мирас объекты территориясе чикләренең **картографик тасвирламасы**

Төбәк әһәмиятендәге мәдәни мирас объекты территориясе чикләре түбәндәгечә уза:

көнъяк-көнбатыш өлеш: М.Сәлимжанов урамыннан жир кишәрлегенә ян чиге буйлап (3-2 борылыш нокталары);

төнъяк-көнбатыш өлеш: жир кишәрлегенә ян чиге буйлап Эсперанто урамыннан (7-1-2 борылыш нокталары);

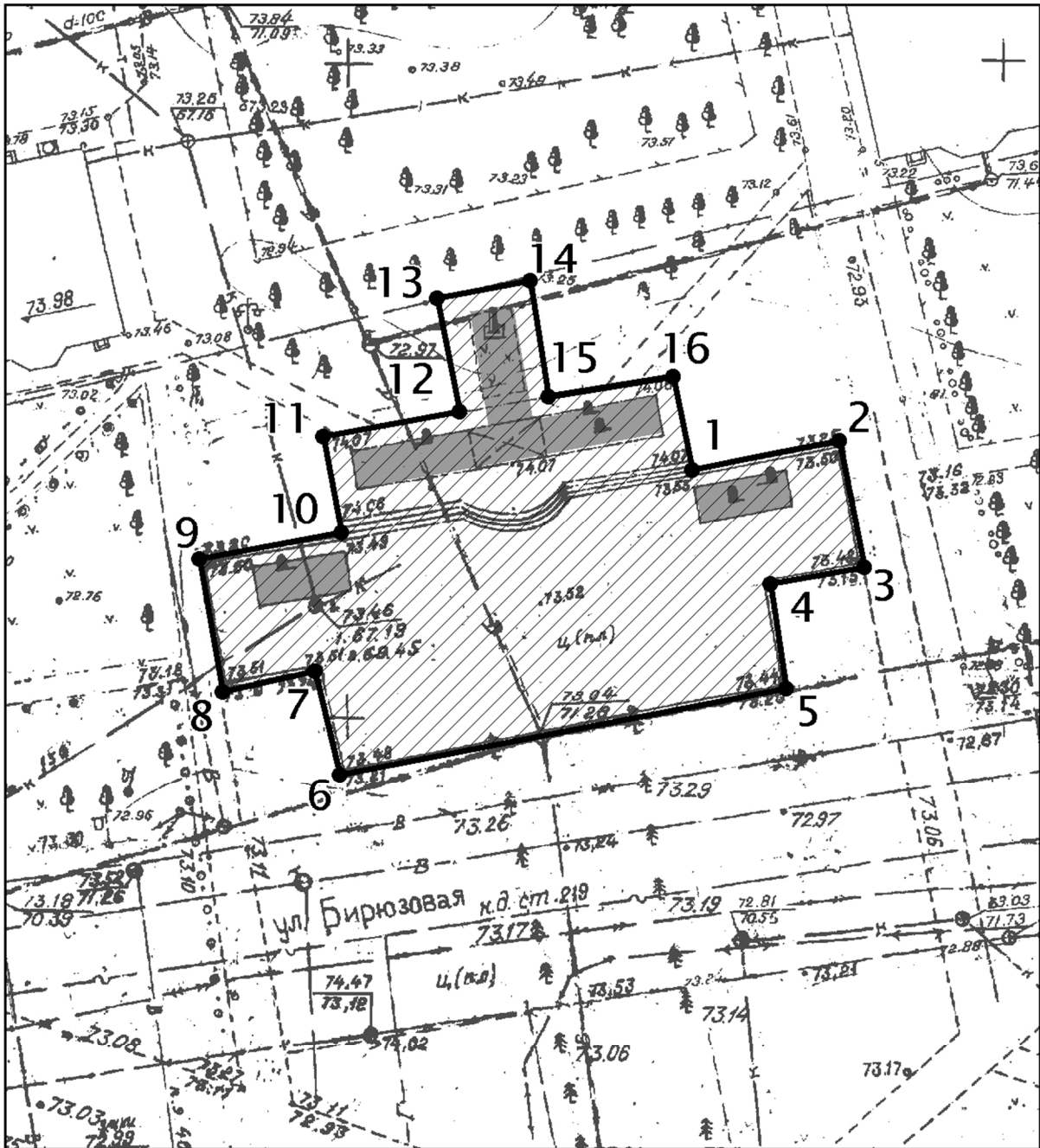
төнъяк-көнчыгыш өлеш: М.Сәлимжанов урамыннан Эсперанто урамы белән жир кишәрлегенә алгы чиге буйлап кисешкәнгә кадәр (борылыш нокталары 3-4-5-6);

көнъяк-көнчыгыш өлеш: Эсперанто урамыннан М.Сәлимжанов урамы белән кисешкәнгә кадәр, жир биләмәсе чиге буйлап кызыл сызык буенча (7-6 борылыш нокталары).

Казан шәһәре, Эсперанто урамы, 48 нче йорт адресы буенча урнашкан «Завод мәктәбе, 1934 ел, арх.И.Г.Гайнетдинов» төбәк әһәмияттәге мәдәни мирас объекты территориясе чикләренең **борылыш нокталары таблицасы**

Жирле координаталар системасында нокталарның координатасы (МСК-16)			1984 елгы Бөтендөнья геодезик координаталар системасында нокталарның координаталары (WGS-84)	
№	X	Y	төнъяк киңлек В	көнчыгыш озынлык L
1.	473951,33	1306580,32	55° 46' 22.47"	49° 08' 11.55"
2.	473958,14	1306579,43	55° 46' 22.69"	49° 08' 11.50"
3.	474031,83	1306638,94	55° 46' 25.07"	49° 08' 14.92"
4.	474018,56	1306658,31	55° 46' 24.64"	49° 08' 16.03"
5.	474024,14	1306663,19	55° 46' 24.82"	49° 08' 16.31"
6.	473985,24	1306711,88	55° 46' 23.56"	49° 08' 19.10"
7.	473901,32	1306642,45	55° 46' 20.85"	49° 08' 15.11"

77. Казан шәһәре, Юдино бистәсе, Бирюзовая урамы адресы буенча урнашкан «Гражданнар сугышы героe Ян Юдин кабере» төбәк әһәмияттәге мәдәни мирас объекты территориясе чикләренәң картасы (схемасы)



Условные обозначения:

- объект культурного наследия
- территория объекта культурного наследия

Мәдәни мирас объектынң топографик планы

Казан шәһәре, Юдино бистәсе, Бирюзовая урамы адресы буенча урнашкан «Гражданнар сугышы герое Ян Юдин кабере» төбәк әһәмияттәге мәдәни мирас объекты территориясе чикләренең **картографик тасвирламасы**

Төбәк әһәмиятендәге мәдәни мирас объекты территориясе чикләре түбәндәгечә уза:

көнъяк-көнбатыш өлеш: пьедесталның чиге буйлап (6-7-8-9 борылыш нокталары);

төнъяк-көнбатыш өлеш: пьедесталның чиге буйлап (9-10-11-12-13-14-15-1-2 борылыш нокталары);

төнъяк-көнчыгыш өлеш: пьедесталның чиге буйлап (5-4-3-2 борылыш нокталары);

көнъяк-көнчыгыш өлеш: пьедесталның чиге буйлап (6-5 борылыш нокталары).

Казан шәһәре, Юдино бистәсе, Бирюзовая урамы адресы буенча урнашкан «Гражданнар сугышы герое Ян Юдин кабере» төбәк әһәмияттәге мәдәни мирас объекты территориясе чикләренең

борылыш нокталары таблицасы

Жирле координаталар системасында нокталарның координатасы (МСК-16)			1984 елгы Бөтендөнья геодезик координаталар системасында нокталарның координаталары (WGS-84)	
№	X	Y	төнъяк киңлек В	көнчыгыш озынлык L
1.	479270,98	1291365,87	55° 49' 14.36"	48° 53' 38.19"
2.	479273,27	1291377,25	55° 49' 14.42"	48° 53' 38.84"
3.	479263,37	1291379,32	55° 49' 14.10"	48° 53' 38.96"
4.	479262,15	1291372,18	55° 49' 14.06"	48° 53' 38.55"
5.	479254,11	1291373,38	55° 49' 13.80"	48° 53' 38.62"
6.	479247,68	1291339,24	55° 49' 13.59"	48° 53' 36.66"
7.	479255,42	1291337,34	55° 49' 13.84"	48° 53' 36.55"
8.	479253,89	1291330,20	55° 49' 13.79"	48° 53' 36.14"
9.	479264,10	1291328,48	55° 49' 14.12"	48° 53' 36.04"
10.	479266,24	1291339,28	55° 49' 14.19"	48° 53' 36.66"
11.	479273,35	1291337,90	55° 49' 14.42"	48° 53' 36.58"
12.	479275,50	1291348,35	55° 49' 14.49"	48° 53' 37.18"
13.	479284,16	1291346,63	55° 49' 14.77"	48° 53' 37.08"
14.	479285,38	1291353,77	55° 49' 14.81"	48° 53' 37.49"
15.	479276,41	1291355,15	55° 49' 14.52"	48° 53' 37.57"
16.	479278,25	1291364,73	55° 49' 14.58"	48° 53' 38.12"

Татарстан Республикасы
мәдәни мирас объектларын саклау
комитетының
22.10.2019 елның №126-П
боерыгына 2 нче кушымта

Казан шәһәре территориясендә урнашкан федераль әһәмияткә ия мәдәни мирас
объекты территориясеннән **файдалану режимы**

Казан шәһәре территориясендә урнашкан федераль әһәмияткә ия мәдәни
мирас объекты территориясә чикләрендә түбәндәгеләр **рөхсәт ителә:**

- күрсәтелгән эшләрне башкаруга йөкләмә, мәдәни мирас объектларын саклау
буенча төбәк орган тарафыннан бирелгән эшләрне башкаруга рөхсәт, мәдәни мирас
объектларын саклау буенча төбәк орган тарафыннан килештерелгән проект
документлары, шулай ук мәдәни мирас объектларын саклау өлкәсендә техник,
авторлык күзәтчелеге һәм дәүләт күзәтчелеген гамәлгә ашыру шарты белән, мәдәни
мирас объектларын саклау буенча эшләрне башкаруга рөхсәт бирү.

- мәдәни мирас объектның саклау эшләрен башкаруда объектның
конструктив һәм ышанычлылыгының башка характеристикаларына кагылса, әлеге
эшләр "Россия Федерациясә халыкларының мәдәни мирас объектлары (тарихи һәм
мәдәни ядкярләр) турында"гы 2002 елның 25 июнендәге 73-ФЗ номерлы Федераль
закон (алга таба – Федераль закон) һәм Россия Федерациясә Шәһәр төзелеш
кодексы таләпләре нигезендә үткәрелә;

- Федераль законда каралган тәртиптә һәм очрақларда, тикшеренү, проект,
жир, мелиорация, хужалык һәм башка эшләр башкару, шул исәптән:

- киртә булчы объектларны сүтү (соңгы төзелмәләр);

- территорияне яшелләндерү һәм төзекләндерү, йорт яны хужалыгын алып
бару;

- мәдәни мирас объектның бөтенлеген бозмый торган һәм аның
зарарлануына, жимерелүенә яки юк ителүенә куркыныч тудырмый торган юл һәм
инженерлык коммуникацияләрен төзү һәм реконструкцияләү;

- археологик кыр эшләре үткәрү;

- мәдәни мирас объектның сакланышын тәэмин итү таләпләренә каршы
килми торган һәм хәзерге шартларда мәдәни мирас объектның эшләвен тәэмин
итәргә мөмкинлек бирә торган хужалык эшчәнлеген алып бару.

Казан шәһәре территориясендә урнашкан федераль әһәмияттәге мәдәни мирас
объектлары территориясә чикләрендә **тыела:**

- капитал төзелеш объектларын төзү;

- капитал төзелеш объектларының мәдәни мирас объекты территориясендә
булган күләм-пространство характеристикаларын киңәйтү;

- тарихи биләмә төзелешенә эволюцион барлыкка килгән композициясенә традицион характеристикаларын бозып күрсәтү;

- шәһәр һәм табигый ландшафтның мәдәни мирас объекты белән бәйлә характеристикаларын үзгәртү.

Казан шәһәре территориясендә урнашкан федераль әһәмияттәге мәдәни мирас объектлары территориясә чикләрендә түбәндәгеләр **тәэмин ителә**:

- транспорт чаралары хәрәкәте мәдәни мирас объектының бөтенлеген һәм сакланышын бозуга куркыныч тудырса, транспорт чаралары хәрәкәтен тыю яки чикләү;

- мәдәни мирас объектының аны экспонатлау, аны төп төр нокталарыннан һәм күзәтү майданчыкларыннан традицион визуаль кабул итүне саклап калу максатыннан һәркем файдалана алырлык булуы;;

- янгын куркынычсызлыгы чараларын тормышка ашыру;

- экологик куркынычсызлык чараларын тормышка ашыру;

- мәдәни мирас объекттын динамик йогынтыдан саклау.