



ПРИКАЗ

09.10.2019

БОЕРЫК

№

114-П

Казан шәһәрәндә урнашкан
төбәк әһәмияттәге мәдәни
мирас объектлары
территорияләре чикләрен
раслау турында

2002 елның 25 июнендәге 73-ФЗ номерлы «Россия Федерациясе халыкларының мәдәни мирас объектлары (тарихи һәм мәдәни ядкярләр) турында»гы федераль закон, 2005 елның 1 апрелдәге 60-ТРЗ номерлы «Татарстан Республикасында мәдәни мирас объектлары турында» Татарстан Республикасы Законы нигезендә, федераль әһәмияттәге мәдәни мирас объектларын һәм, аерым жайга салу объектлары буларак, аларның территорияләрен саклау һәм дәүләт тарафыннан саклау максатларында, **боерам:**

1. Бу боерыкка 1нче кушымта нигезендә Казан шәһәре территориясендә урнашкан төбәк әһәмиятендәге мәдәни мирас объектлары территорияләре чикләрен расларга.

2. Бу боерыкка 2нче кушымта нигезендә Казан шәһәре территориясендә урнашкан төбәк әһәмиятендәге мәдәни мирас объектлары территорияләреннән файдалану режимын расларга.

3. Боерыкның үтәләшен тикшереп торуну үз өстемә алам.

Рәис

И.Н.Гушин

Казан шәһәре, Бауман урамы, 7нче йорт адресы буенча урнашкан “Татарстан” газетасы редакциясе бинасы, биредә 1923 елда Муса Жәлил эшләгән” төбәк әһәмиятендәге мәдәни мирас объекты территориясе чикләренең **картографик тасвирламасы**

Төбәк әһәмияттәге мәдәни мирас объекты территориясе чиге түбәндәгечә уза:

көнъяк-көнбатыш өлеш: Бауман урамы буйлап жир кишәрлегенең алгы чиге буйлап Чернышевский урамы белән кисешкәнгә кадәр (2-1 борылыш нокталары);

төнъяк-көнбатыш өлеш: Бауман урамыннан, жир кишәрлегенең ян чиге буйлап (2-3-4-5-6-7 борылыш нокталары);

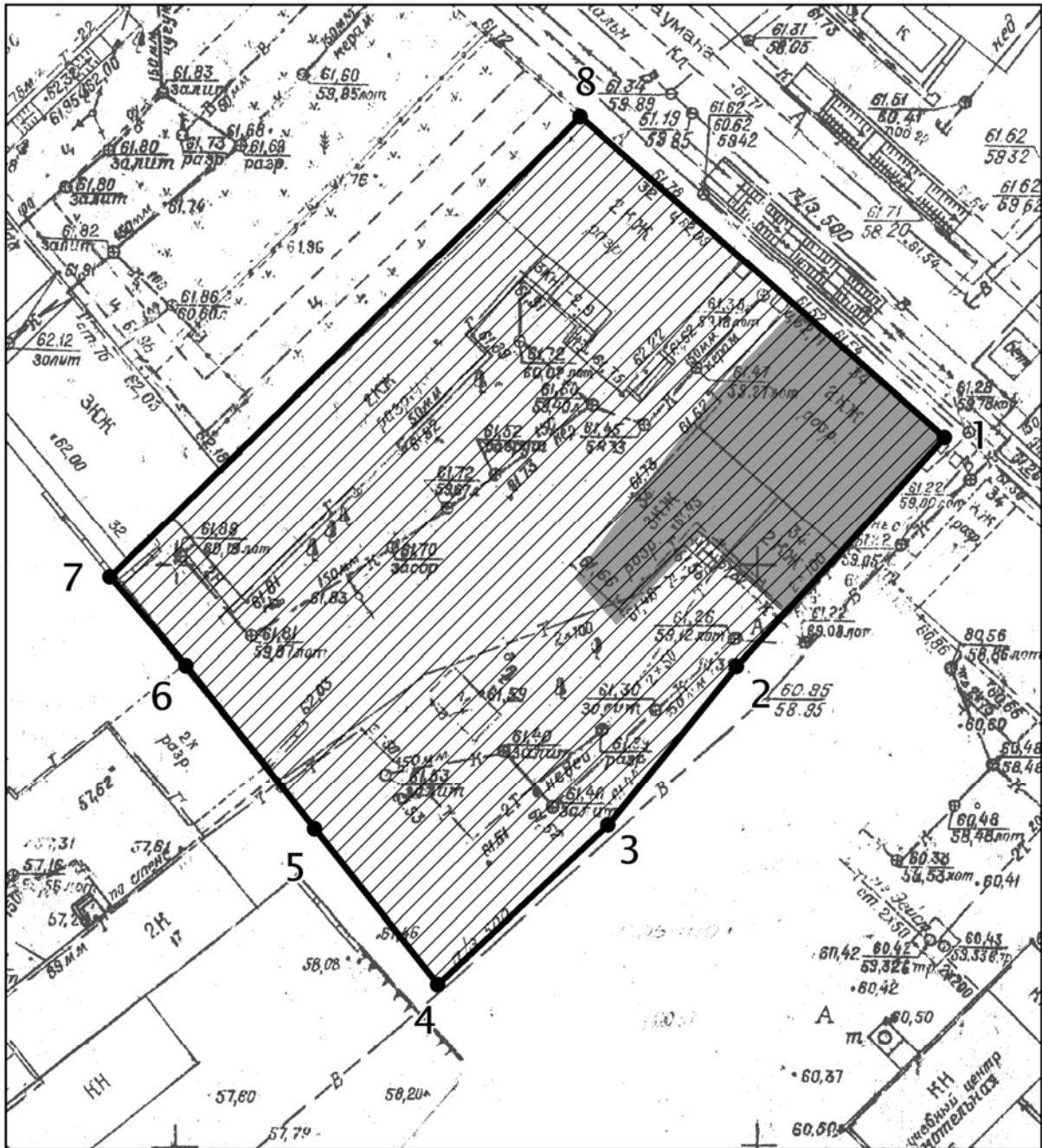
төнъяк-көнчыгыш өлеш: жир кишәрлегенең квартал эчендәге чиге буйлап (3-4-5-6-7-8-10-11-11-12-13-15-16 борылыш нокталары);

көнъяк-көнчыгыш өлеш: Чернышевский урамы буйлап Бауман урамы белән жир кишәрлегенең алгы чиге буйлап кисешкәнгә кадәр (1-16 борылыш нокталары).

Казан шәһәре, Бауман урамы, 7нче йорт адресы буенча урнашкан “Татарстан” газетасы редакциясе бинасы, биредә 1923 елда Муса Жәлил эшләгән” төбәк әһәмиятендәге мәдәни мирас объекты территориясе чикләренең **борылыш нокталары таблицасы**

Жирле координаталар системасында нокталарның координатасы (МСК-16)			1984 елгы Бөтендөнья геодезик координаталар системасында нокталарның координаталары (WGS-84)	
№	X	Y	төнъяк киңлек В	көнчыгыш озынлык L
1.	476188.95	1304934.97	55° 47' 34.89"	49° 06' 37.31"
2.	476243.31	1304872.88	55° 47' 36.65"	49° 06' 33.75"
3.	476260.96	1304888.02	55° 47' 37.22"	49° 06' 34.62"
4.	476257.87	1304892.55	55° 47' 37.12"	49° 06' 34.88"
5.	476261.89	1304895.68	55° 47' 37.25"	49° 06' 35.06"
6.	476258.19	1304900.57	55° 47' 37.13"	49° 06' 35.34"
7.	476261.59	1304903.18	55° 47' 37.24"	49° 06' 35.49"
8.	476248.00	1304918.00	55° 47' 36.80"	49° 06' 36.34"
9.	476244.28	1304915.22	55° 47' 36.68"	49° 06' 36.18"
10.	476239.65	1304921.15	55° 47' 36.53"	49° 06' 36.52"
11.	476231.00	1304931.96	55° 47' 36.25"	49° 06' 37.14"
12.	476225.14	1304939.63	55° 47' 36.06"	49° 06' 37.58"
13.	476220.18	1304935.28	55° 47' 35.90"	49° 06' 37.33"
14.	476216.17	1304939.82	55° 47' 35.77"	49° 06' 37.59"
15.	476213.07	1304937.21	55° 47' 35.67"	49° 06' 37.44"
16.	476204.11	1304946.80	55° 47' 35.38"	49° 06' 37.99"

2. Казан шәһәре, Бауман урамы, 34 нче йорт адресы буенча урнашкан «Щетинкин йорты, 1841-1844 ел» төбәк әһәмиятендәге мәдәни мирас объекты территориясе чикләренәң картасы (схемасы)



Условные обозначения:

- объект культурного наследия
- территория объекта культурного наследия

Мәдәни мирас объектының топографик планы

Казан шәһәре, Бауман урамы, 34 нче йорт адресы буенча урнашкан «Щетинкин йорты, 1841-1844 ел» төбәк әһәмиятендәге мәдәни мирас объекты территориясе чикләренең **картографик тасвирламасы**

Төбәк әһәмияттәге мәдәни мирас объекты территориясе чиге түбәндәгечә уза:

көнъяк-көнбатыш өлеш: квартал эчендәге чик буенча (7-6-5-4 борылыш нокталары);

төнъяк-көнбатыш өлеш: Бауман урамыннан ян чик буйлап (8-7 борылыш нокталары);

төнъяк-көнчыгыш өлеш: Бауман урамы буйлап кызыл линия буенча (8-1 борылыш нокталары);

көнъяк-көнчыгыш өлеш: Бауман урамыннан ян чик буйлап (1-2-3-4 борылыш нокталары).

Казан шәһәре, Бауман урамы, 34 нче йорт адресы буенча урнашкан «Щетинкин йорты, 1841-1844 ел» төбәк әһәмиятендәге мәдәни мирас объекты территориясе чикләренең **борылыш нокталары таблицасы**

Жирле координаталар системасында нокталарның координатасы (МСК-16)			1984 елгы Бөтендөнья геодезик координаталар системасында нокталарның координаталары (WGS-84)	
№	X	Y	төнъяк киңлек В	көнчыгыш озынлык L
1.	476228.14	1304859.31	55° 47' 36.16"	49° 06' 32.97"
2.	476208.33	1304841.38	55° 47' 35.52"	49° 06' 31.94"
3.	476194.71	1304830.42	55° 47' 35.08"	49° 06' 31.31"
4.	476180.78	1304815.62	55° 47' 34.63"	49° 06' 30.46"
5.	476194.37	1304805.15	55° 47' 35.07"	49° 06' 29.86"
6.	476208.28	1304793.99	55° 47' 35.52"	49° 06' 29.22"
7.	476216.00	1304787.53	55° 47' 35.77"	49° 06' 28.85"
8.	476255.63	1304827.74	55° 47' 37.05"	49° 06' 31.16"

Казан шәһәре, Бауман урамы, 40 нчы йорт адресы буенча урнашкан «Ивановның табыш йорты, 1840 ел, архитектор Ф.И.Петонди» төбәк әһәмиятендәге мәдәни мирас объекты территориясе чикләре **картографик тасвирламасы**

Төбәк әһәмияттәге мәдәни мирас объекты территориясе чиге түбәндәгечә уза:

көнъяк-көнбатыш өлеш: жир кишәрлегенәң квартал эчендәге чиге буйлап (4-3 борылыш нокталары);

төнъяк-көнбатыш өлеш: Бауман урамыннан, жир кишәрлегенәң ян чиге буйлап (1-4 борылыш нокталары);

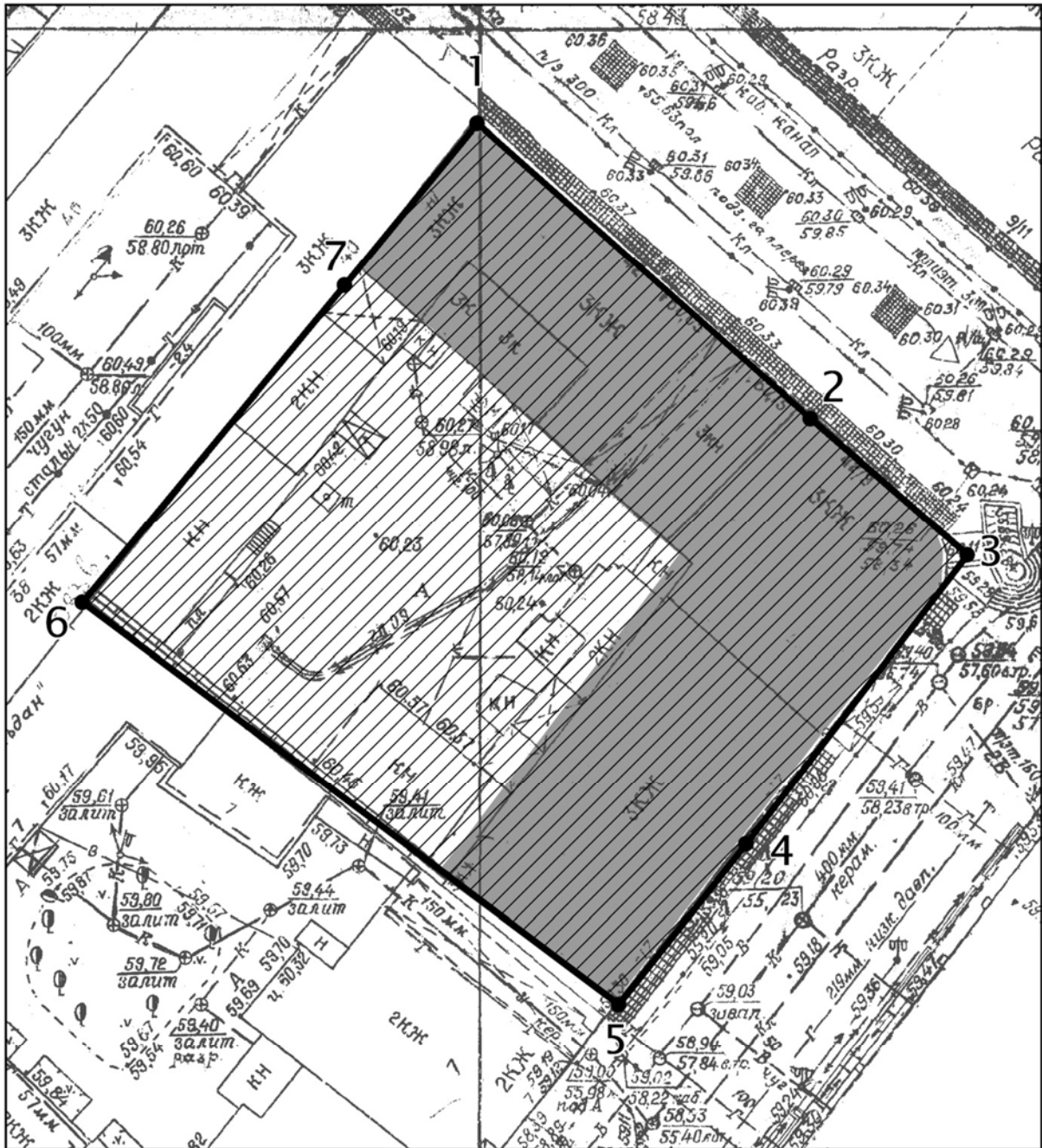
төнъяк-көнчыгыш өлеш: Бауман урамы буйлап, кызыл линия буенча, жир кишәрлегенәң алгы чиге буйлап (1-2 борылыш нокталары);

көнъяк-көнчыгыш өлеш: Бауман урамыннан, жир биләмәсенәң ян чиге буйлап (2-3 борылыш нокталары).

Казан шәһәре, Бауман урамы, 40 нчы йорт адресы буенча урнашкан «Ивановның табыш йорты, 1840 ел, архитектор Ф.И.Петонди» төбәк әһәмиятендәге мәдәни мирас объекты территориясенең **борылыш нокталары таблицасы**

Жирле координаталар системасында нокталарның координатасы (МСК-16)			1984 елгы Бөтендөнья геодезик координаталар системасында нокталарның координаталары (WGS-84)	
№	X	Y	төнъяк киңлек B	көнчыгыш озынлык L
1.	476125.28	1304975.29	55° 47' 32.83"	49° 06' 39.62"
2.	476109.84	1304992.73	55° 47' 32.33"	49° 06' 40.62"
3.	476063.09	1304954.97	55° 47' 30.82"	49° 06' 38.45"
4.	476078.85	1304934.92	55° 47' 31.33"	49° 06' 37.30"

4. Казан шәһәре, Бауман урамы, 42/9 нче йорт адресы буенча урнашкан “Шаров йорты, 1836 ел, архитектор Ф.И.Петонди” төбәк әһәмиятендәге мәдәни мирас объекты территориясе чикләренәң картасы-схемасы



Условные обозначения:

- объект культурного наследия
- территория объекта культурного наследия

Мәдәни мирас объектының топографик планы

Казан шәһәре, Бауман урамы, 42/9 нчы йорт адресы буенча урнашкан “Шаров йорты, 1836 ел, архитектор Ф.И.Петонди” төбәк әһәмиятендәге мәдәни мирас объекты территориясе чикләренә **картографик тасвирламасы**

Төбәк әһәмиятендәге мәдәни мирас объекты территориясенә чикләре түбәндәгечә уза:

көнъяк-көнбатыш өлеш: Муса Жәлил урамыннан жир кишәрлегенә ян чиге буенча (5-6 борылыш нокталары);

төнъяк-көнбатыш өлеш: Бауман урамыннан жир кишәрлегенә ян чиге буенча (1-7-6 борылыш нокталары);

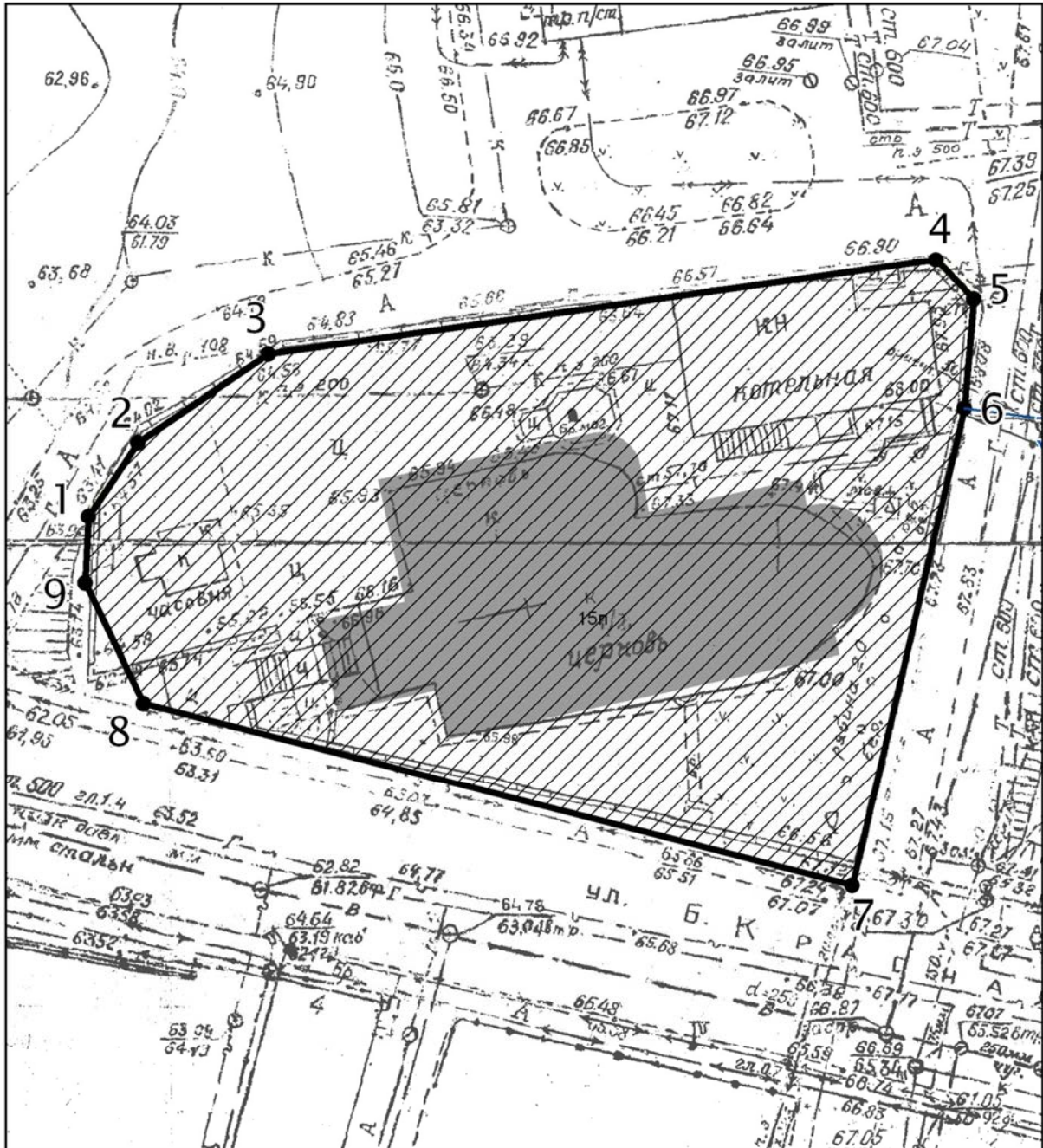
төнъяк-көнчыгыш өлеш: Бауман урамы буенча Масау Жәлил урамы белән кисешкән урынга кадәр жир кишәрлегенә алгы кызыл линиясе буенча (1-2-3 борылыш нокталары);

юго-восточная часть: по улице Мусы Джалиля до пересечения с улицей Баумана по красной линии по передней границе земельного участка (поворотные точки 5-4-3).

Казан шәһәре, Бауман урамы, 42/9 нчы йорт адресы буенча урнашкан “Шаров йорты, 1836 ел, архитектор Ф.И.Петонди” төбәк әһәмиятендәге мәдәни мирас объекты территориясе чикләренә **борылыш нокталары таблицасы**

Жирле координаталар системасында нокталарның координатасы (МСК-16)			1984 елгы Бөтендөнья геодезик координаталар системасында нокталарның координаталары (WGS-84)	
№	X	Y	төнъяк киңлек B	көнчыгыш озынлык L
1.	476109.53	1304993.08	55° 47' 32.32"	49° 06' 40.64"
2.	476086.36	1305019.59	55° 47' 31.57"	49° 06' 42.16"
3.	476075.24	1305032.15	55° 47' 31.21"	49° 06' 42.88"
4.	476052.34	1305014.58	55° 47' 30.47"	49° 06' 41.87"
5.	476039.34	1305004.48	55° 47' 30.05"	49° 06' 41.29"
6.	476071.45	1304961.58	55° 47' 31.09"	49° 06' 38.83"
7.	476096.84	1304982.46	55° 47' 31.91"	49° 06' 40.03"

5. Казан шәһәре, Зур Кызыл урамы, ½ йорт адресы буенча урнашкан «Параскевы Пятницы чиркәве, XVIII гасырның беренче яртысы, архитектор билгесез» төбәк әһәмияттәге мәдәни мирас объекты территориясе чикләренәң картасы (схемасы)



Условные обозначения:

- объект культурного наследия
- территория объекта культурного наследия

Мәдәни мирас объектынң топографик планы

Казан шәһәре, Зур Кызыл урамы, ½ йорт адресы буенча урнашкан «Параскевы Пятницы чиркәве, XVIII гасырның беренче яртысы, архитектор билгесез» төбәк әһәмияттәге мәдәни мирас объекты территориясе чикләренең **картографик тасвирламасы**

Төбәк әһәмияттәге мәдәни мирас объекты территориясе чиге түбәндәгечә уза:

көнъяк-көнбатыш өлеш: Зур Кызыл урамы буйлап, кызыл сызык буенча, жир кишәрлегенең алгы чиге буйлап (7-8 борылыш нокталары);

төнъяк-көнбатыш өлеш: жир биләмәсе чиге буйлап (8-9-1-2-3 борылыш нокталары);

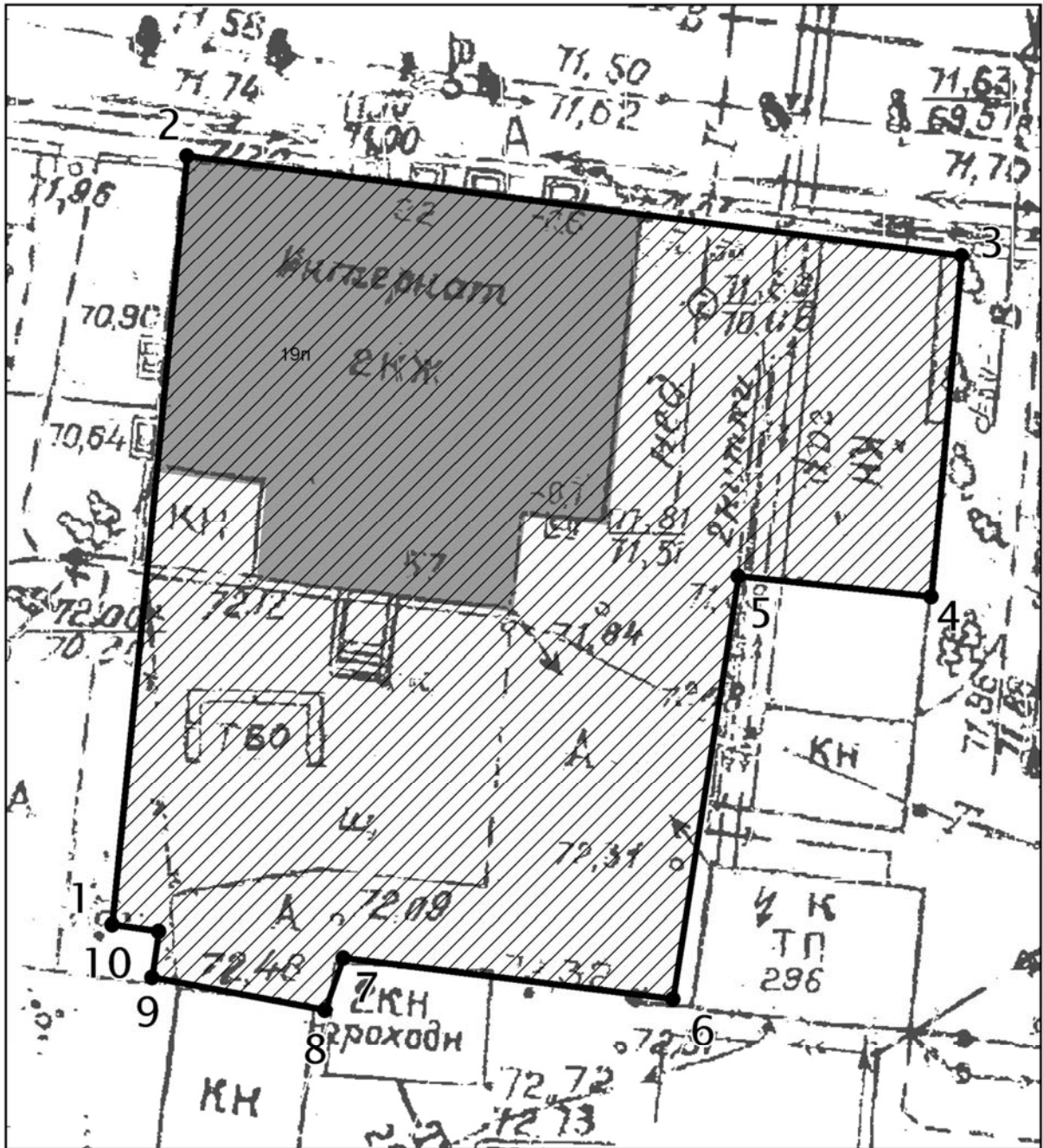
төнъяк-көнчыгыш өлеш: жир кишәрлеге чиге буйлап (3-4-5 борылыш нокталары);

көнъяк-көнчыгыш өлеш: жир кишәрлегенең ян чиге буйлап квартал эчендәге юл буйлап (5-6-7 борылыш нокталары).

Казан шәһәре, Зур Кызыл урамы, ½ йорт адресы буенча урнашкан «Параскевы Пятницы чиркәве, XVIII гасырның беренче яртысы, архитектор билгесез» төбәк әһәмияттәге мәдәни мирас объекты территориясе чикләренең **борылыш нокталары таблицасы**

Жирле координаталар системасында нокталарның координатасы (МСК-16)			1984 елгы Бөтендөнья геодезик координаталар системасында нокталарның координаталары (WGS-84)	
№	X	Y	төнъяк киңлек B	көнчыгыш озынлык L
1.	476869.30	1304890.66	55° 47' 56.89"	49° 06' 34.81"
2.	476874.56	1304894.31	55° 47' 57.06"	49° 06' 35.02"
3.	476881.37	1304904.06	55° 47' 57.28"	49° 06' 35.58"
4.	476888.54	1304954.40	55° 47' 57.51"	49° 06' 38.47"
5.	476885.45	1304957.19	55° 47' 57.41"	49° 06' 38.63"
6.	476877.41	1304956.50	55° 47' 57.15"	49° 06' 38.59"
7.	476841.53	1304948.01	55° 47' 55.99"	49° 06' 38.10"
8.	476855.08	1304894.68	55° 47' 56.43"	49° 06' 35.04"
9.	476864.04	1304890.32	55° 47' 56.72"	49° 06' 34.79"

6. Казан шәһәре, Зур Кызыл урамы, 22нче йорт адресы буенча урнашкан «Торак йорт, XIX гасыр уртасы» төбәк әһәмияттәге мәдәни мирас объекты территориясе чикләре картасы (схемасы)



Условные обозначения:

- объект культурного наследия
- территория объекта культурного наследия

Мәдәни мирас объектының топографик планы

Казан шәһәре, Зур Кызыл урамы, 22нче йорт адресы буенча урнашкан «Торак йорт, XIX гасыр уртасы» төбәк әһәмияттәге мәдәни мирас объекты территориясе чикләре **картографик тасвирламасы**

Төбәк әһәмияттәге мәдәни мирас объекты территориясе чиге түбәндәгечә уза:

көнъяк-көнбатыш өлеш: квартал эчендәге чик (6-7-8-9-10 борылыш нокталары);

төнъяк-көнбатыш өлеш: Зур Кызыл урамыннан ян чик буйлап (2-1-10-9 борылыш нокталары);

төнъяк-көнчыгыш өлеш: Кызыл сызык буенча зур Кызыл урам (2-3 борылыш нокталары); урамы буйлап

көнъяк-көнчыгыш өлеш: Зур Кызыл урамыннан ян чик буйлап (3-4-5-6 борылыш нокталары).

Казан шәһәре, Зур Кызыл урамы, 22нче йорт адресы буенча урнашкан «Торак йорт, XIX гасыр уртасы» төбәк әһәмияттәге мәдәни мирас объекты территориясе чикләренәң **борылыш нокталары таблицасы**

Жирле координаталар системасында нокталарның координатасы (МСК-16)			1984 елгы Бөтендөнья геодезик координаталар системасында нокталарның координаталары (WGS-84)	
№	X	Y	төнъяк кичлек B	көнчыгыш озынлык L
17.	476710.19	1305301.12	55° 47' 51.73"	49° 06' 58.36"
18.	476739.27	1305303.87	55° 47' 52.67"	49° 06' 58.52"
19.	476735.59	1305333.14	55° 47' 52.55"	49° 07' 00.20"
20.	476722.60	1305331.94	55° 47' 52.13"	49° 07' 00.13"
21.	476723.21	1305324.62	55° 47' 52.15"	49° 06' 59.71"
22.	476707.43	1305322.20	55° 47' 51.64"	49° 06' 59.57"
23.	476708.97	1305309.83	55° 47' 51.69"	49° 06' 58.86"
24.	476707.11	1305309.14	55° 47' 51.63"	49° 06' 58.82"
25.	476708.34	1305302.69	55° 47' 51.67"	49° 06' 58.45"
26.	476709.89	1305302.86	55° 47' 51.72"	49° 06' 58.46"

7. Кызыл урамы, 30нчы йорт адресы буенча урнашкан «Тупицин йорты, 1851 ел» төбәк эһәмияттәге мәдәни мирас объекты территориясе чикләренен картасы (схемасы)



Условные обозначения:

- объект культурного наследия
- территория объекта культурного наследия

Мәдәни мирас объектының топографик планы

Кызыл урамы, 30нчы йорт адресы буенча урнашкан «Тупицин йорты, 1851 ел»
төбәк әһәмияттәге мәдәни мирас объекты территориясе чикләренең
картографик тасвирламасы

Төбәк әһәмияттәге мәдәни мирас объекты территориясе чиге түбәндәгечә уза:

көнъяк-көнбатыш өлеш: жир кишәрлегенең квартал эчендәге чиге (1-6 борылыш нокталары);

төнъяк-көнбатыш өлеш: Жир кишәрлегенең ян чиге буйлап Зур Кызыл урамыннан (1-6 борылыш нокталары);

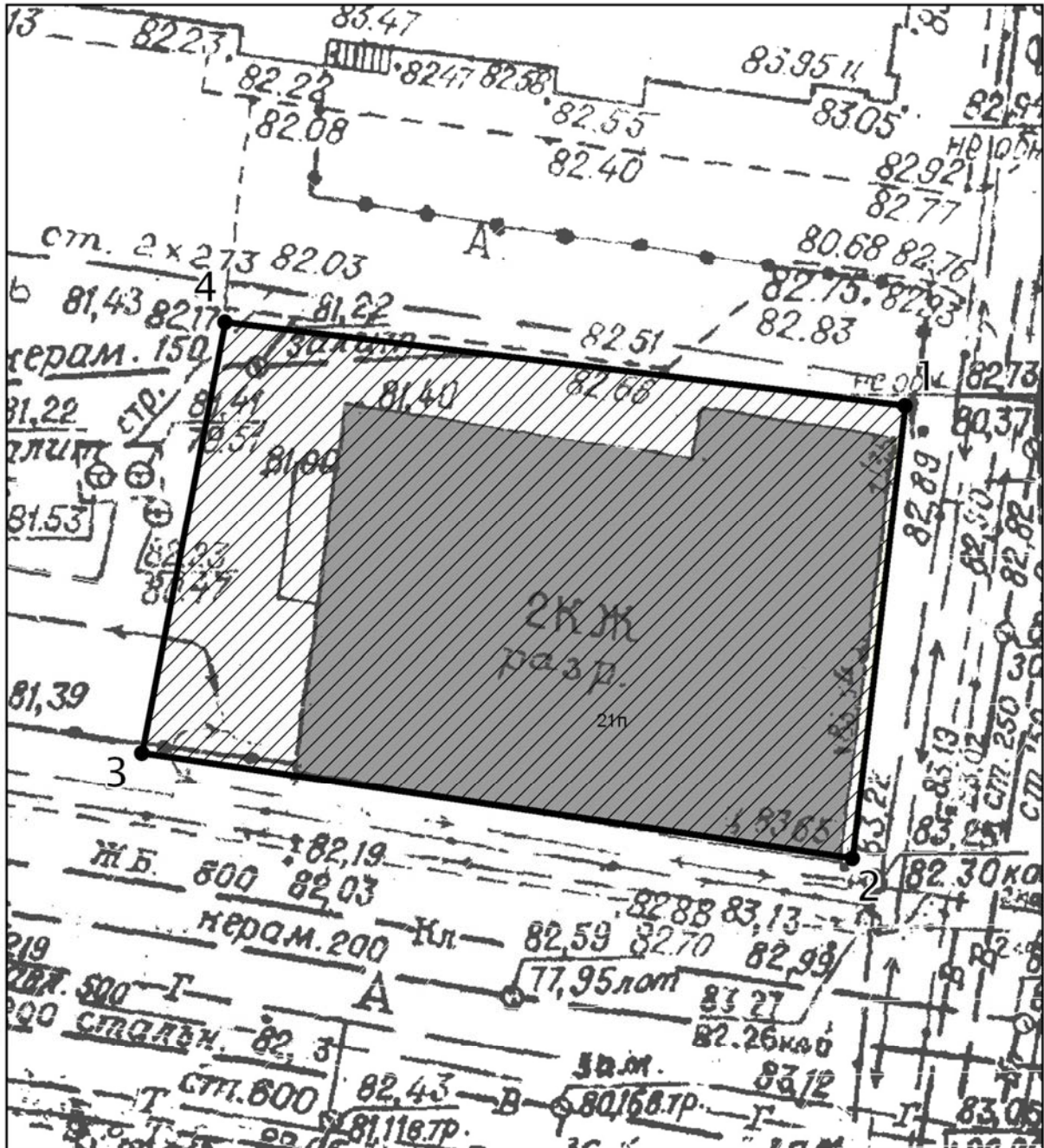
төнъяк-көнчыгыш өлеш: Зур Кызыл урамы, кызыл сызык буенча, жир кишәрлегенең алгы чиге буйлап (1-2 борылыш нокталары);

көнъяк-көнчыгыш өлеш: Зур Кызыл урамыннан жир участогының ян чиге буйлап (2-3 борылыш нокталары).


Кызыл урамы, 30нчы йорт адресы буенча урнашкан «Тупицин йорты, 1851 ел»
төбәк әһәмияттәге мәдәни мирас объекты территориясе чикләренең **борылыш**
нокталары таблицасы


Жирле координаталар системасында нокталарның координатасы (МСК-16)			1984 елгы Бөтендөнья геодезик координаталар системасында нокталарның координаталары (WGS-84)	
№	X	Y	төнъяк киңлек B	көнчыгыш озынлык L
1.	476705.58	1305581.44	55° 47' 51.57"	49° 07' 14.45"
2.	476699.45	1305630.40	55° 47' 51.37"	49° 07' 17.26"
3.	476661.41	1305624.70	55° 47' 50.14"	49° 07' 16.93"
4.	476664.47	1305604.66	55° 47' 50.24"	49° 07' 15.78"
5.	476671.28	1305605.35	55° 47' 50.46"	49° 07' 15.82"
6.	476675.57	1305577.30	55° 47' 50.60"	49° 07' 14.21"

8. Казан шәһәре, Зур кызыл урамы, 35/1 нче йорт адресы буенча урнашкан «Венецианов йорты, XIX гасыр ахыры. 1906-1910 елларда биредә Казан китап бастыру өлкәсендә зур роль уйнаган Гросс шәхси типографиясе урнашкан булган» төбәк әһәмияттәге мәдәни мирас объекты территориясе чикләре картасы (схемасы)



Условные обозначения:

 объект культурного наследия

 территория объекта культурного наследия

Мәдәни мирас объектынң топографик планы

Казан шәһәре, Зур кызыл урамы, 35/1 нче йорт адресы буенча урнашкан «Венецианов йорты, XIX гасыр ахыры. 1906-1910 елларда биредә Казан китап бастыру өлкәсендә зур роль уйнаган Гросс шәхси типографиясе урнашкан булган» төбәк әһәмияттәге мәдәни мирас объекты территориясе чикләренә **картографик тасвирламасы**

Төбәк әһәмияттәге мәдәни мирас объекты территориясе чиге түбәндәгечә уза:

көнъяк-көнбатыш өлеш: Олы Кызыл урамы буйлап Кече Кызыл урамы белән кисешкәнгә кадәр, кызыл сызык буенча, жир кишәрлегенә алгы чиге буйлап (3-2 борылыш нокталары);

төнъяк-көнбатыш өлеш: жир кишәрлегенә ян чиге буйлап Зур Кызыл урамынан (3-4 борылыш нокталары);

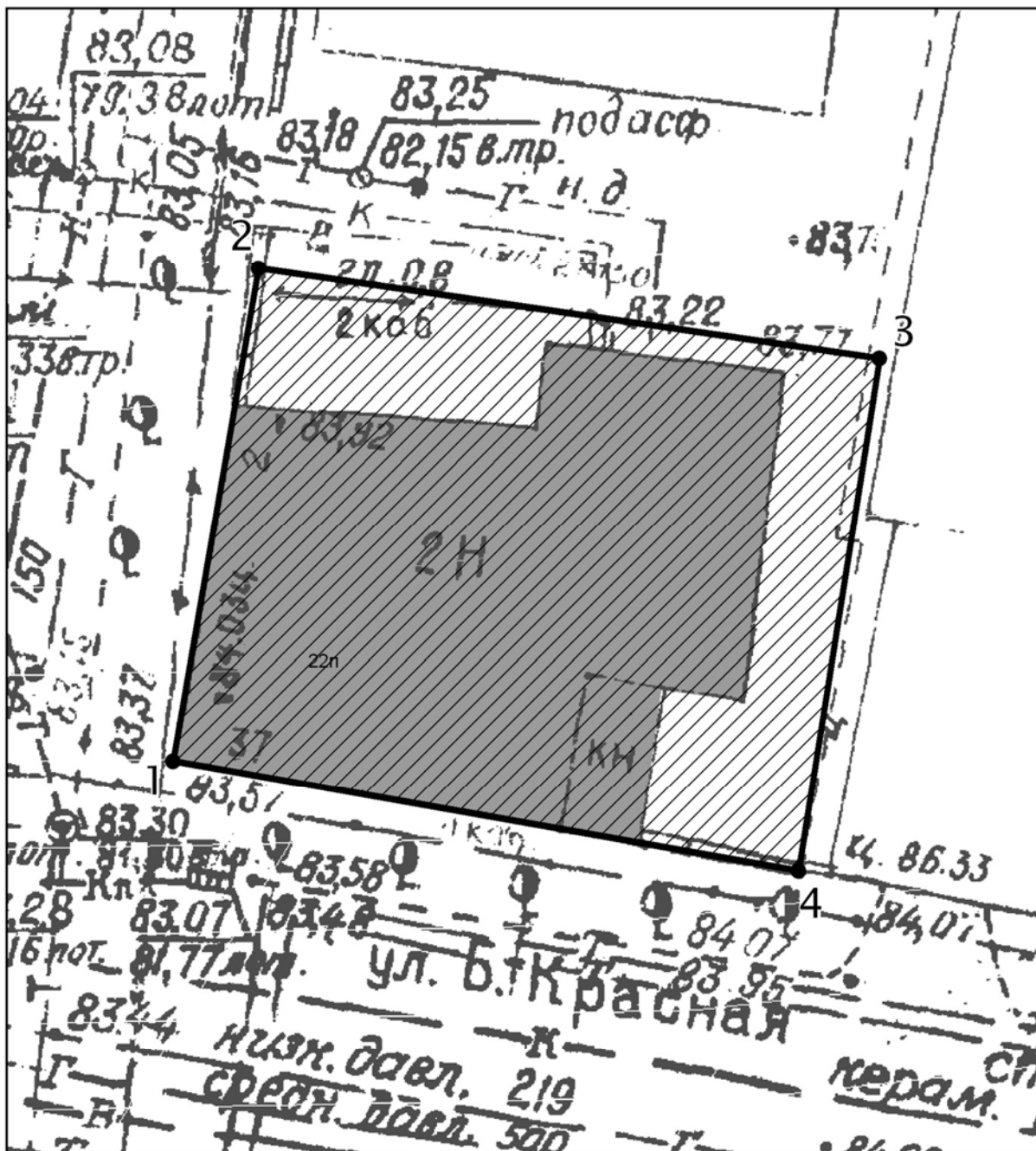
төнъяк-көнчыгыш өлеш: жир кишәрлегенә ян чиге буйлап Кече Кызыл урамынан жир биләмәсенә ян чикләре буйлап (борылыш нокталары (1-4);

көнъяк-көнчыгыш өлеш: Кече Кызыл урамы буйлап, жир кишәрлегенә алгы чиге буйлап кызыл сызык буенча Зур Кызыл урамы белән кисешкәнгә кадәр (1-2 борылыш нокталары).



Казан шәһәре, Зур кызыл урамы, 35/1 нче йорт адресы буенча урнашкан «Венецианов йорты, XIX гасыр ахыры. 1906-1910 елларда биредә Казан китап бастыру өлкәсендә зур роль уйнаган Гросс шәхси типографиясе урнашкан булган» төбәк әһәмияттәге мәдәни мирас объекты территориясе чикләренә **борылыш нокталары таблицасы**

Жирле координаталар системасында нокталарның координатасы (МСК-16)			1984 елгы Бөтендөнья геодезик координаталар системасында нокталарның координаталары (WGS-84)	
№	X	Y	төнъяк киңлек B	көнчыгыш озынлык L
1.	476671.23	1306037.41	55° 47' 50.44"	49° 07' 40.62"
2.	476653.29	1306035.35	55° 47' 49.86"	49° 07' 40.50"
3.	476657.58	1306007.29	55° 47' 50.00"	49° 07' 38.89"
4.	476674.59	1306010.41	55° 47' 50.55"	49° 07' 39.07"

9. Казан шәһәре, Зур Кызыл урамы, 37нче йорт адресы буенча урнашкан «1923-1926 елларда күренекле татар язучысы Фатыйх Әмирхан яшәгән йорт» төбәк әһәмиятендәге мәдәни мирас объекты территориясе чикләренен картасы (схемасы)



Условные обозначения:

-  объект культурного наследия
-  территория объекта культурного наследия

Мәдәни мирас объектының топографик планы

Казан шәһәре, Зур Кызыл урамы, 37нче йорт адресы буенча урнашкан «1923-1926 елларда күренекле татар язучысы Фатыйх Әмирхан яшәгән йорт» төбәк әһәмиятендәге мәдәни мирас объекты территориясе чикләренең **картографик тасвирламасы**

Төбәк әһәмияттәге мәдәни мирас объекты территориясе чиге түбәндәгечә уза:

көнъяк-көнбатыш өлеш: Зур Кызыл урамы буйлап жир кишәрлегенең алгы чиге буйлап кызыл сызык буенча Кече Кызыл урам белән кисешкәнгә кадәр (4-1 борылыш нокталары);

төнъяк-көнбатыш өлеш: Кече Кызыл урамы буйлап Зур Кызыл урамы белән кисешкәнгә кадәр жир кишәрлегенең алгы чиге буйлап (2-1 борылыш нокталары);

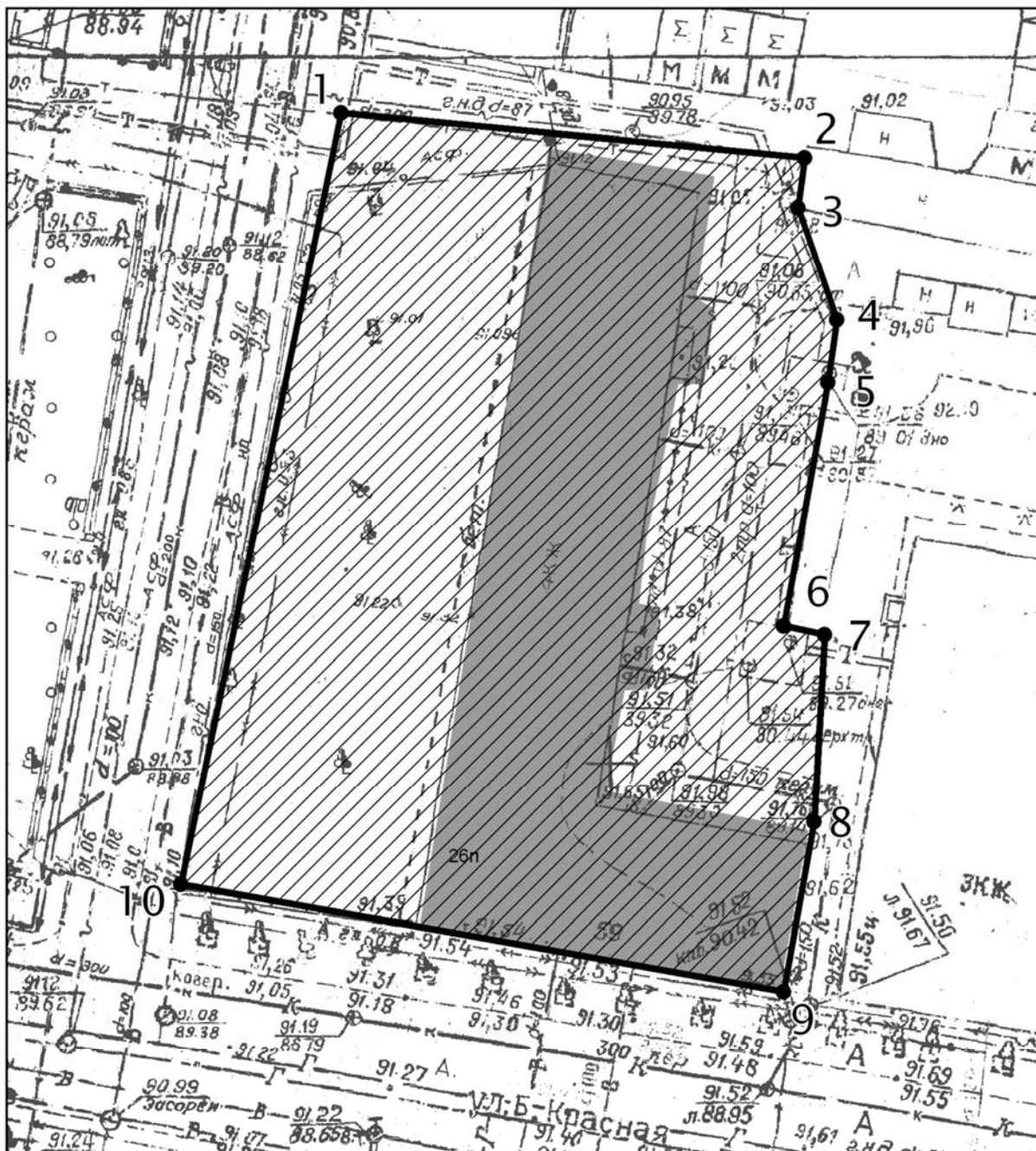
төнъяк-көнчыгыш өлеш: Кече Кызыл урамынан жир кишәрлегенең ян чиге буйлап (2-3 борылыш нокталары);

көнъяк-көнчыгыш өлеш: урамнан жир кишәрлегенең ян чиге буйлап Зур Кызыл (4-3 борылыш нокталары).

Казан шәһәре, Зур Кызыл урамы, 37нче йорт адресы буенча урнашкан «1923-1926 елларда күренекле татар язучысы Фатыйх Әмирхан яшәгән йорт» төбәк әһәмиятендәге мәдәни мирас объекты территориясе чикләренең **борылыш нокталары таблицасы**

Жирле координаталар системасында нокталарның координатасы (МСК-16)			1984 елгы Бөтендөнья геодезик координаталар системасында нокталарның координаталары (WGS-84)	
№	X	Y	төнъяк киңлек В	көнчыгыш озынлык L
1.	476650.83	1306051.03	55° 47' 49.78"	49° 07' 41.40"
2.	476667.23	1306053.97	55° 47' 50.31"	49° 07' 41.57"
3.	476664.47	1306074.71	55° 47' 50.22"	49° 07' 42.76"
4.	476647.15	1306071.94	55° 47' 49.66"	49° 07' 42.60"

10. Казан шәһәре, Зур Кызыл урамы, 59 нчы йорт адресы буенча урнашкан «1934-1964 елларда күренекле татар галиме-тел белгече, профессор Фазлуллин Мөхәммәтхан Ашраф улы яшәгән бина» төбәк әһәмиятендәге мәдәни мирас объекты территориясе чикләренәң картасы (схемасы)



Условные обозначения:

- объект культурного наследия
- территория объекта культурного наследия

Мәдәни мирас объектынның топографик планы

Казан шәһәре, Зур Кызыл урамы, 59 нчы йорт адресы буенча урнашкан «1934-1964 елларда күренекле татар галиме-тел белгече, профессор Фазлуллин Мөхәммәтхан Ашраф улы яшәгән бина» төбәк әһәмиятендәге мәдәни мирас объекты территориясе чикләренә **картографик тасвирламасы**

Төбәк әһәмияттәге мәдәни мирас объекты территориясе чиге түбәндәгечә уза:

көнъяк-көнбатыш өлеш: Зур Кызыл урамы буйлап кызыл сызык буенча Саначин тыкрыгы белән кисешкәнгә кадәр (9-10 борылыш нокталары);

төнъяк-көнбатыш өлеш: Саначин тыкрыгы буйлап Олы Кызыл урамы белән кисешкәнгә кадәр кызыл сызык буенча (1-10 борылыш нокталары);

төнъяк-көнчыгыш өлеш: Саначин тыкрыгынан ян чик буйлап (1-2 борылыш нокталары);

көнъяк-көнчыгыш өлеш: Зур Кызыл урамынан ян чик буйлап (9-8-7-6-5-4-3-2 борылыш нокталары).

Казан шәһәре, Зур Кызыл урамы, 59 нчы йорт адресы буенча урнашкан «1934-1964 елларда күренекле татар галиме-тел белгече, профессор Фазлуллин Мөхәммәтхан Ашраф улы яшәгән бина» төбәк әһәмиятендәге мәдәни мирас объекты территориясе чикләренә **борылыш нокталары таблицасы**

Жирле координаталар системасында нокталарның координатасы (МСК-16)			1984 елгы Бөтендөнья геодезик координаталар системасында нокталарның координаталары (WGS-84)	
№	X	Y	төнъяк киңлек В	көнчыгыш озынлык L
1.	476614.85	1306623.75	55° 47' 48.59"	49° 08' 14.27"
2.	476611.81	1306656.50	55° 47' 48.49"	49° 08' 16.15"
3.	476608.40	1306655.99	55° 47' 48.38"	49° 08' 16.12"
4.	476600.37	1306658.79	55° 47' 48.12"	49° 08' 16.28"
5.	476596.04	1306658.10	55° 47' 47.98"	49° 08' 16.24"
6.	476578.71	1306654.99	55° 47' 47.42"	49° 08' 16.06"
7.	476578.10	1306657.95	55° 47' 47.40"	49° 08' 16.23"
8.	476564.80	1306657.10	55° 47' 46.97"	49° 08' 16.18"
9.	476553.04	1306655.02	55° 47' 46.59"	49° 08' 16.06"
10.	476560.40	1306612.50	55° 47' 46.83"	49° 08' 13.62"

Казан шәһәре, Зур Кызыл урамы, 60/35 йорт адресы буенча урнашкан «Аристов И.Н. йорты, биредә 1910-1930 елларда физиолог Самойлов А.Ф. яшәгән» төбәк әһәмияттәге мәдәни мирас объекты территориясе чикләренен **картографик тасвирламасы**

Төбәк әһәмияттәге мәдәни мирас объекты территориясе чиге түбәндәгечә уза:

көнъяк-көнбатыш өлеш: жир кишәрлегенен ян чиге буйлап Мөштәри урамыннан (8-1 борылыш нокталары);

төнъяк-көнбатыш өлеш: Жир кишәрлегенен ян чиге буйлап Зур Кызыл урамыннан (6-5-4-3-2-1 борылыш нокталары);

төнъяк-көнчыгыш өлеш: Зур Кызыл урам буенча Мөштәри урамы белән кисешкәнгә кадәр жир кишәрлегенен алгы чиге буйлап (6-7 борылыш нокталары);

көнъяк-көнчыгыш өлеш: Мөштәри урамы буйлап Зур кызыл урамы белән кисешкәнгә кадәр жир кишәрлегенен алгы чиге буйлап (8-7 борылыш нокталары).

Казан шәһәре, Зур Кызыл урамы, 60/35 йорт адресы буенча урнашкан «Аристов И.Н. йорты, биредә 1910-1930 елларда физиолог Самойлов А.Ф. яшәгән» төбәк әһәмияттәге мәдәни мирас объекты территориясе чикләренен **борылыш нокталары таблицасы**

Жирле координаталар системасында нокталарның координатасы (МСК-16)			1984 елгы Бөтендөнья геодезик координаталар системасында нокталарның координаталары (WGS-84)	
№	X	Y	төнъяк кичлек В	көнчыгыш озынлык L
1.	476535.18	1306494.94	55° 47' 46.02"	49° 08' 6.87"
2.	476541.36	1306495.80	55° 47' 46.22"	49° 08' 6.92"
3.	476541.67	1306493.54	55° 47' 46.23"	49° 08' 6.79"
4.	476545.07	1306494.05	55° 47' 46.34"	49° 08' 6.82"
5.	476545.08	1306496.32	55° 47' 46.34"	49° 08' 6.95"
6.	476556.52	1306498.22	55° 47' 46.71"	49° 08' 7.06"
7.	476553.76	1306513.38	55° 47' 46.62"	49° 08' 7.93"
8.	476533.03	1306510.27	55° 47' 45.95"	49° 08' 7.75"

12. Казан шәһәре, Зур Кызыл урамы, 67 нче йорт адресы буенча урнашкан «Бактериология институты, 1898 ел, архитектор Л.К.Хрщонович» төбәк әһәмияттәге мәдәни мирас объекты территориясе чикләренәң картасы (схемасы)



Условные обозначения:

- объект культурного наследия
- территория объекта культурного наследия

Мәдәни мирас объектының топографик планы

Казан шәһәре, Зур Кызыл урамы, 67 нче йорт адресы буенча урнашкан «Бактериология институты, 1898 ел, архитектор Л.К.Хрщонович» төбәк әһәмияттәге мәдәни мирас объекты территориясе чикләренең **картографик тасвирламасы**

Төбәк әһәмияттәге мәдәни мирас объекты территориясе чиге түбәндәгечә уза:

көнъяк-көнбатыш өлеш: Зур Кызыл урамы буйлап жир кишәрлегенең алгы чиге буйлап Толстой урамы белән кисешкәнгә кадәр (1-5 борылыш нокталары);

төнъяк-көнбатыш өлеш: жир кишәрлегенең ян чиге буйлап Зур Кызыл урамынан (1-2-3 борылыш нокталары);

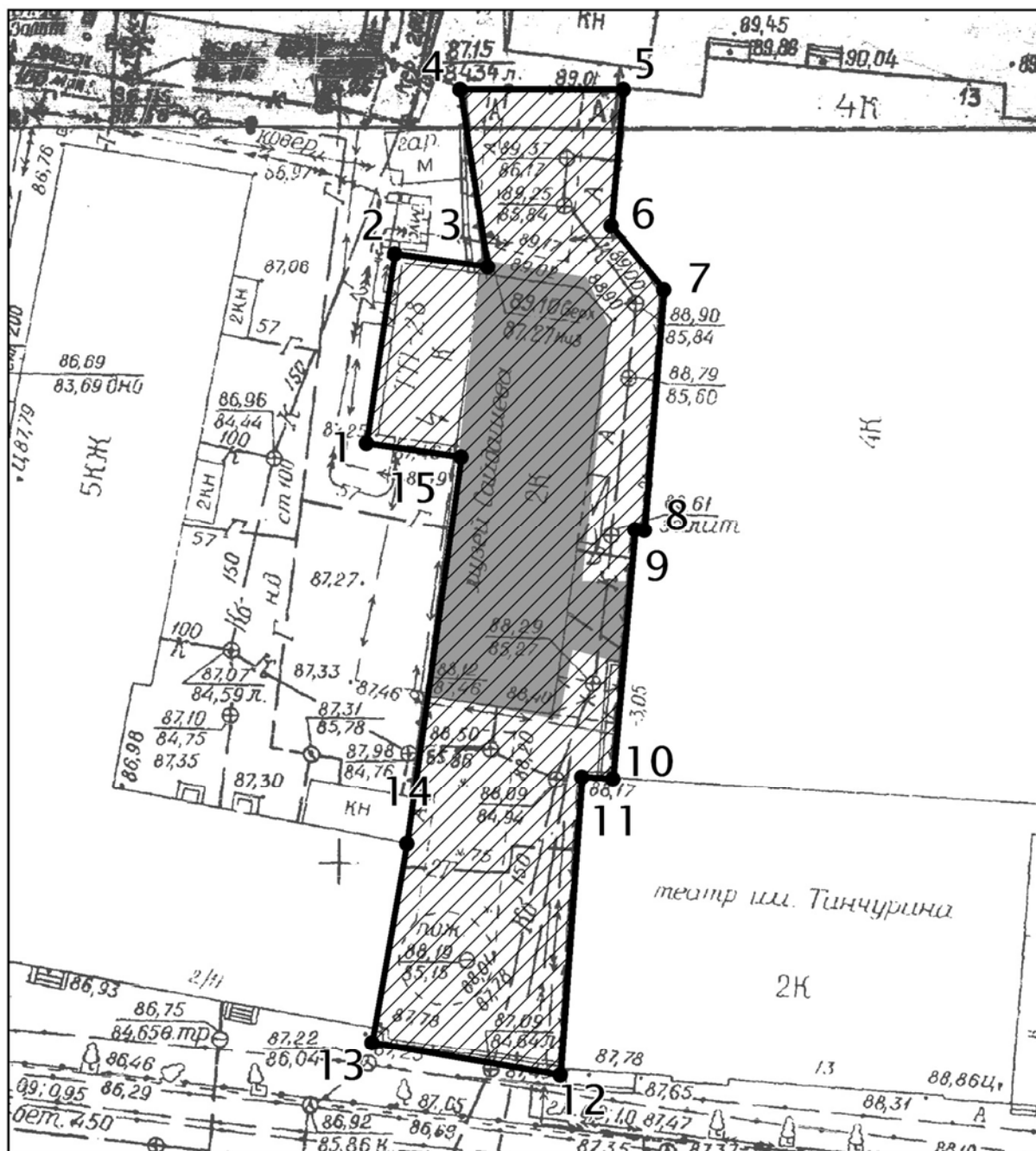
төнъяк-көнчыгыш өлеш: жир кишәрлегенең ян чиге буйлап Толстой урамынан (4-3 борылыш нокталары);

көнъяк-көнчыгыш өлеш: Толстой урамы буйлап Зур Кызыл урамы белән кисешкәнгә кадәр, жир кишәрлегенең алгы чиге буйлап (4-5 борылыш нокталары).

Казан шәһәре, Зур Кызыл урамы, 67 нче йорт адресы буенча урнашкан «Бактериология институты, 1898 ел, архитектор Л.К.Хрщонович» төбәк әһәмияттәге мәдәни мирас объекты территориясе чикләренең **борылыш нокталары таблицасы**

Жирле координаталар системасында нокталарның координатасы (МСК-16)			1984 елгы Бөтендөнья геодезик координаталар системасында нокталарның координаталары (WGS-84)	
№	X	Y	төнъяк киңлек В	көнчыгыш озынлык L
1.	476540.77	1306722.29	55° 47' 46.19"	49° 08' 19.92"
2.	476573.87	1306725.90	55° 47' 47.26"	49° 08' 20.13"
3.	476585.93	1306724.49	55° 47' 47.65"	49° 08' 20.05"
4.	476579.81	1306765.09	55° 47' 47.45"	49° 08' 22.38"
5.	476534.64	1306758.72	55° 47' 45.99"	49° 08' 22.01"

13. Казан шәһәре, Горький ур., 13 йорт, литер Б адресы буенча урнашкан «1928-1954 елларда ТАССРның халык артисты, композитор Салих Сәйдәшев яшәгән йорт» төбәк әһәмиятендәге мәдәни мирас объекты территориясе чикләренәң картасы (схемасы)



Условные обозначения:

- объект культурного наследия
- территория объекта культурного наследия

Мәдәни мирас объектынның топографик планы

Казан шәһәре, Горький ур., 13 йорт, литер Б адресы буенча урнашкан «1928-1954 елларда ТАССРның халык артисты, композитор Салих Сәйдәшев яшәгән йорт» төбәк әһәмиятендәге мәдәни мирас объекты территориясе чикләренә **картографик тасвирламасы**

Төбәк әһәмияттәге мәдәни мирас объекты территориясе чиге түбәндәгечә уза:

көнъяк-көнбатыш өлеш: Горький урамы буйлап жир кишәрлегенә алгы чигеннән кызыл линия буйлап(13-12 борылыш нокталары);

төнъяк-көнбатыш өлеш: жир кишәрлегенә ян чиге буйлап Горький урамыннан (13-14-15-1-2-3-4 борылыш нокталары);

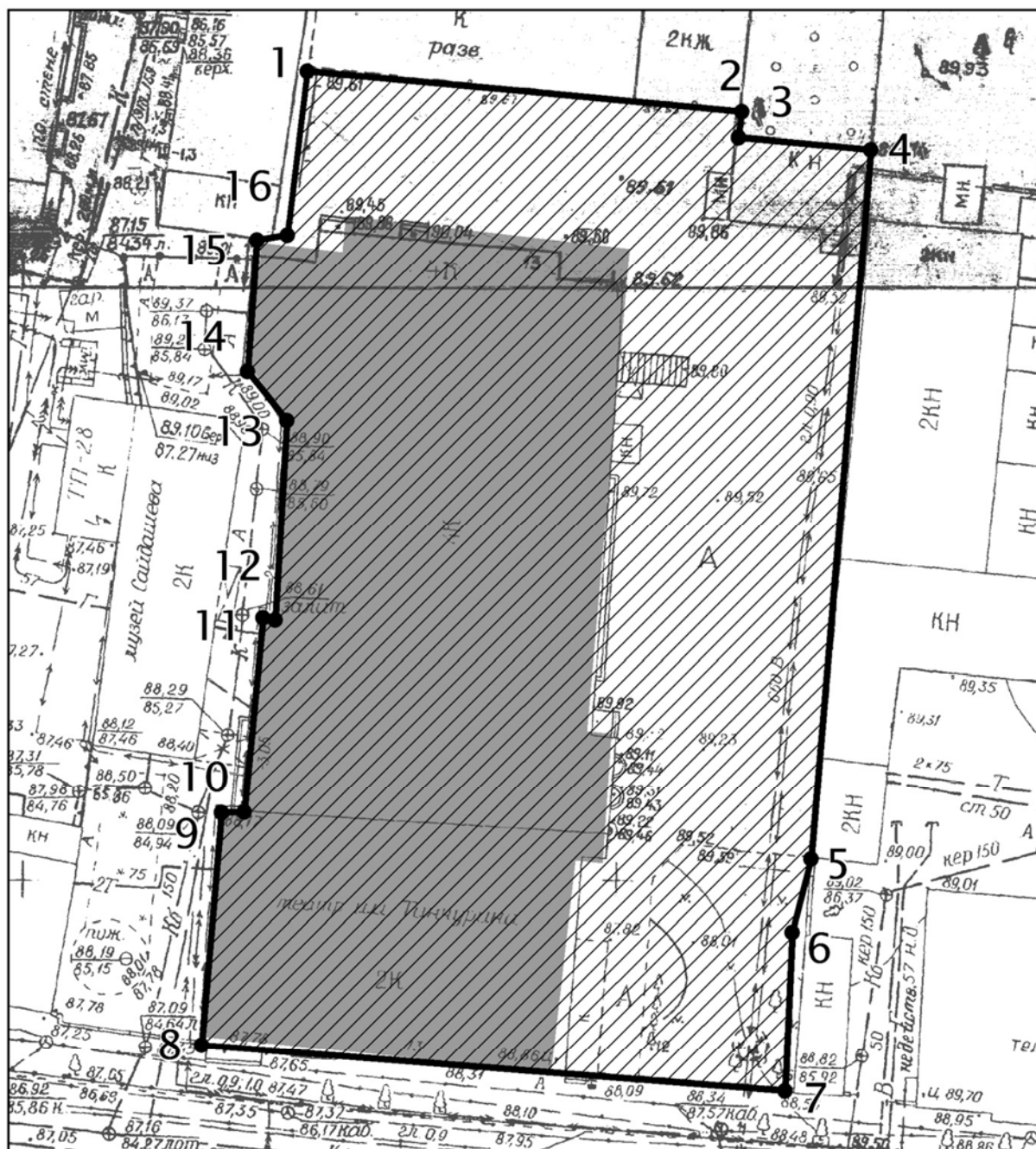
төнъяк-көнчыгыш өлеш: жир кишәрлегенә квартал эчендәгә чиге буйлап (4-5 борылыш нокталары);

көнъяк-көнчыгыш өлеш: жир кишәрлегенә ян чиге буйлап Горький урамыннан (12-11-10-9-7-6-5 борылыш нокталары).

Казан шәһәре, Горький ур., 13 йорт, литер Б адресы буенча урнашкан «1928-1954 елларда ТАССРның халык артисты, композитор Салих Сәйдәшев яшәгән йорт» төбәк әһәмиятендәге мәдәни мирас объекты территориясе чикләренә **борылыш нокталары таблицасы**

Жирле координаталар системасында нокталарның координатасы (МСК-16)			1984 елгы Бөтендөнья геодезик координаталар системасында нокталарның координаталары (WGS-84)	
№	X	Y	төнъяк кичлек В	көнчыгыш озынлык L
1.	476346.95	1306144.84	55° 47' 39.95"	49° 07' 46.76"
2.	476359.94	1306146.91	55° 47' 40.37"	49° 07' 46.88"
3.	476359.02	1306153.18	55° 47' 40.34"	49° 07' 47.24"
4.	476371.08	1306151.25	55° 47' 40.73"	49° 07' 47.13"
5.	476371.10	1306162.40	55° 47' 40.73"	49° 07' 47.77"
6.	476361.82	1306161.54	55° 47' 40.43"	49° 07' 47.72"
7.	476357.49	1306165.03	55° 47' 40.29"	49° 07' 47.92"
8.	476341.10	1306163.83	55° 47' 39.76"	49° 07' 47.85"
9.	476341.10	1306163.14	55° 47' 39.76"	49° 07' 47.81"
10.	476324.09	1306161.77	55° 47' 39.21"	49° 07' 47.73"
11.	476324.39	1306159.50	55° 47' 39.22"	49° 07' 47.60"
12.	476303.98	1306158.14	55° 47' 38.56"	49° 07' 47.52"
13.	476306.24	1306145.26	55° 47' 38.63"	49° 07' 46.78"
14.	476319.74	1306147.66	55° 47' 39.07"	49° 07' 46.92"
15.	476346.03	1306151.28	55° 47' 39.92"	49° 07' 47.13"

14. Казан шәһәре, Горький урамы, 13 йорт адресы буенча урнашкан «1927 елның 20-21 гыйнварында һәм 1928 елның 23 гыйнварында В.В.Маяковский чыгыш ясаган йорт» төбәк әһәмиятендәге мәдәни мирас объекты территориясе чикләренәң картасы (схемасы)



Условные обозначения:

- объект культурного наследия
- территория объекта культурного наследия

Мәдәни мирас объектының топографик планы

Казан шәһәре, Горький урамы, 13 йорт адресы буенча урнашкан «1927 елның 20-21 гыйнварында һәм 1928 елның 23 гыйнварында В.В.Маяковский чыгыш ясаган йорт» төбәк әһәмиятендәге мәдәни мирас объекты территориясе чикләренен **картографик тасвирламасы**

Төбәк әһәмияттәге мәдәни мирас объекты территориясе чиге түбәндәгечә уза:

көнъяк-көнбатыш өлеш: Горький урамы буйлап жир кишәрлегенен алгы чиге буйлап кызыл линия буйлап (7-8 борылыш нокталары);

төнъяк-көнбатыш өлеш: жир кишәрлегенен ян чиге буйлап Горький урамыннан (8-9-10-11-12-13-14-15-16-1 борылыш нокталары);

төнъяк-көнчыгыш өлеш: жир кишәрлегенен квартал эчендәге чиге буйлап (1-2-3-4 борылыш нокталары);

көнъяк-көнчыгыш өлеш: жир кишәрлегенен ян чиге буйлап Горький урамыннан (7-6-5-4 борылыш нокталары).

Казан шәһәре, Горький урамы, 13 йорт адресы буенча урнашкан «1927 елның 20-21 гыйнварында һәм 1928 елның 23 гыйнварында В.В.Маяковский чыгыш ясаган йорт» төбәк әһәмиятендәге мәдәни мирас объекты территориясе чикләренен **борылыш нокталары таблицасы**

Жирле координаталар системасында нокталарның координатасы (МСК-16)			1984 елгы Бөтендөнья геодезик координаталар системасында нокталарның координаталары (WGS-84)	
№	X	Y	төнъяк кичлек В	көнчыгыш озынлык L
1.	476386.57	1306166.91	55° 47' 41.23"	49° 07' 48.03"
2.	476383.21	1306203.50	55° 47' 41.12"	49° 07' 50.13"
3.	476381.05	1306203.33	55° 47' 41.05"	49° 07' 50.12"
4.	476380.14	1306214.31	55° 47' 41.02"	49° 07' 50.75"
5.	476320.13	1306209.34	55° 47' 39.08"	49° 07' 50.46"
6.	476314.25	1306207.78	55° 47' 38.89"	49° 07' 50.37"
7.	476300.64	1306207.27	55° 47' 38.45"	49° 07' 50.34"
8.	476304.60	1306158.14	55° 47' 38.58"	49° 07' 47.52"
9.	476324.08	1306159.85	55° 47' 39.21"	49° 07' 47.62"
10.	476324.09	1306161.77	55° 47' 39.21"	49° 07' 47.73"
11.	476339.55	1306163.31	55° 47' 39.71"	49° 07' 47.82"
12.	476340.17	1306164.36	55° 47' 39.73"	49° 07' 47.88"
13.	476357.18	1306165.21	55° 47' 40.28"	49° 07' 47.93"
14.	476361.20	1306161.89	55° 47' 40.41"	49° 07' 47.74"
15.	476372.33	1306162.75	55° 47' 40.77"	49° 07' 47.79"
16.	476372.96	1306165.36	55° 47' 40.79"	49° 07' 47.94"

Казан шәһәре, Горький урамы, 15 йорт адресы буенча урнашкан «Кекинның шәхси йорты, 1850 ел, архитектор Скуржинский» төбәк әһәмиятендәге мәдәни мирас объекты территориясе чикләренә **картографик тасвирламасы**.

Төбәк әһәмияттәге мәдәни мирас объекты территориясе чиге түбәндәгечә уза:

көнъяк-көнбатыш өлеш: Горький урамы буйлап жир кишәрлегенә алгы чиге буйлап кызыл линия буйлап (1-7 борылыш нокталары);

төнъяк-көнбатыш өлеш: ян чик буйлап Горький урамынан (1-2-3-4-5 борылыш нокталары);

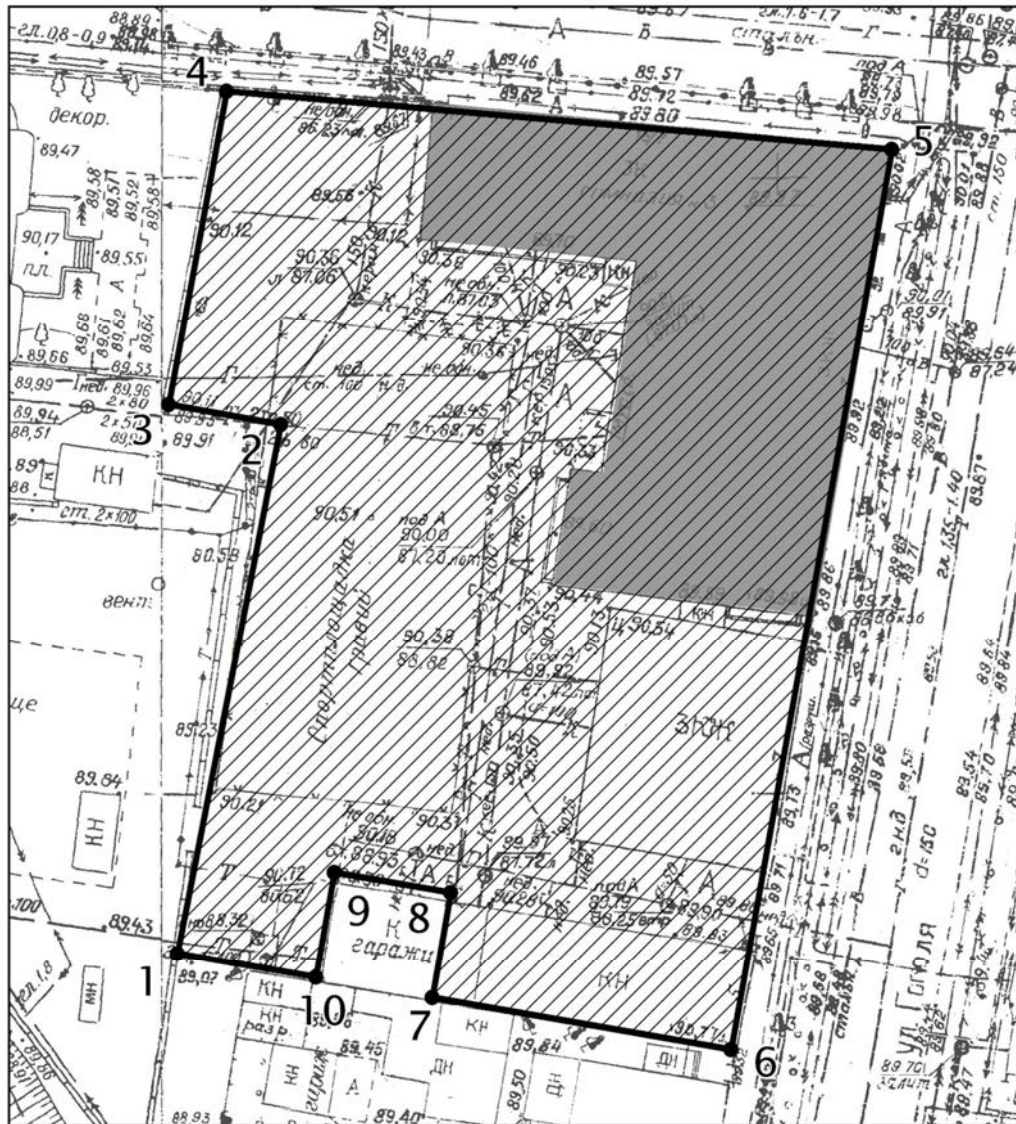
төнъяк-көнчыгыш өлеш: квартал эчендәге чик (5-6 борылыш нокталары);

көнъяк-көнчыгыш өлеш: ян чик буйлап Горький урамы буйлап (7-6 борылыш нокталары).

Казан шәһәре, Горький урамы, 15 йорт адресы буенча урнашкан «Кекинның шәхси йорты, 1850 ел, архитектор Скуржинский» төбәк әһәмиятендәге мәдәни мирас объекты территориясе чикләренә **борылыш нокталары таблицасы**

Жирле координаталар системасында нокталарның координатасы (МСК-16)			1984 елгы Бөтендөнья геодезик координаталар системасында нокталарның координаталары (WGS-84)	
№	X	Y	төнъяк киңлек В	көнчыгыш озынлык L
1.	476300.64	1306207.27	55° 47' 38.45"	49° 07' 50.34"
2.	476314.25	1306207.78	55° 47' 38.89"	49° 07' 50.37"
3.	476320.13	1306209.34	55° 47' 39.08"	49° 07' 50.46"
4.	476319.83	1306215.09	55° 47' 39.07"	49° 07' 50.79"
5.	476326.63	1306215.60	55° 47' 39.29"	49° 07' 50.82"
6.	476323.60	1306256.72	55° 47' 39.19"	49° 07' 53.18"
7.	476296.07	1306253.98	55° 47' 38.30"	49° 07' 53.02"

16. Казан шәһәре, Горький урамы, 16/7 адресы буенча урнашкан «Д.И. Мозолевский – И.П.Умов – Е.А.Вагнер – Н.Ф.Грибовский йорты, 1856 ел, 70-80- еллар. XIX гасыр., арх.Тихомирнов. Бу йортта 1872-1895 елларда Вагнер шәхси гимназиясе, 1895-1902 елларда Казан сәнгать мәктәбе, 1905-1917 елларда Котова шәхси гимназиясе, III хатын-кызлар гимназиясе урнашкан булган. Биредә Казан сәнгать училищесында рәссамнар Н.И.Фешин (1881-1955), Д.Д.Бурлюк (1882-1967) укыган» төбәк әһәмиятендәге мәдәни мирас объекты территориясе чикләренә **картасы (схемасы)**



Условные обозначения:

- объект культурного наследия
- территория объекта культурного наследия

Мәдәни мирас объектынң топографик планы

Казан шәһәре, Горький урамы, 16/7 адресы буенча урнашкан «Д.И. Мозолевский – И.П.Умов – Е.А.Вагнер – Н.Ф.Грибовский йорты, 1856 ел, 70-80-еллар. XIX гасыр., арх.Тихомирнов. Бу йортта 1872-1895 елларда Вагнер шәхси гимназиясе, 1895-1902 елларда Казан сәнгать мәктәбе, 1905-1917 елларда Котова шәхси гимназиясе, III хатын-кызлар гимназиясе урнашкан булган. Биредә Казан сәнгать училищесында рәссамнар Н.И.Фешин (1881-1955), Д.Д.Бурлюк (1882-1967) укыган» төбәк әһәмиятендәге мәдәни мирас объекты территориясе чикләренен **картографик тасвирламасы**

Төбәк әһәмияттәге мәдәни мирас объекты территориясе чиге түбәндәгечә уза:

көнъяк-көнбатыш өлеш: Гоголь урамыннан жир кишәрлегенен ян чиге буйлап (6-7-8-9-10-1 борылыш нокталары);

төнъяк-көнбатыш өлеш: жир кишәрлегенен ян чиге буйлап Горький урамыннан (4-3-2-1 борылыш нокталары);

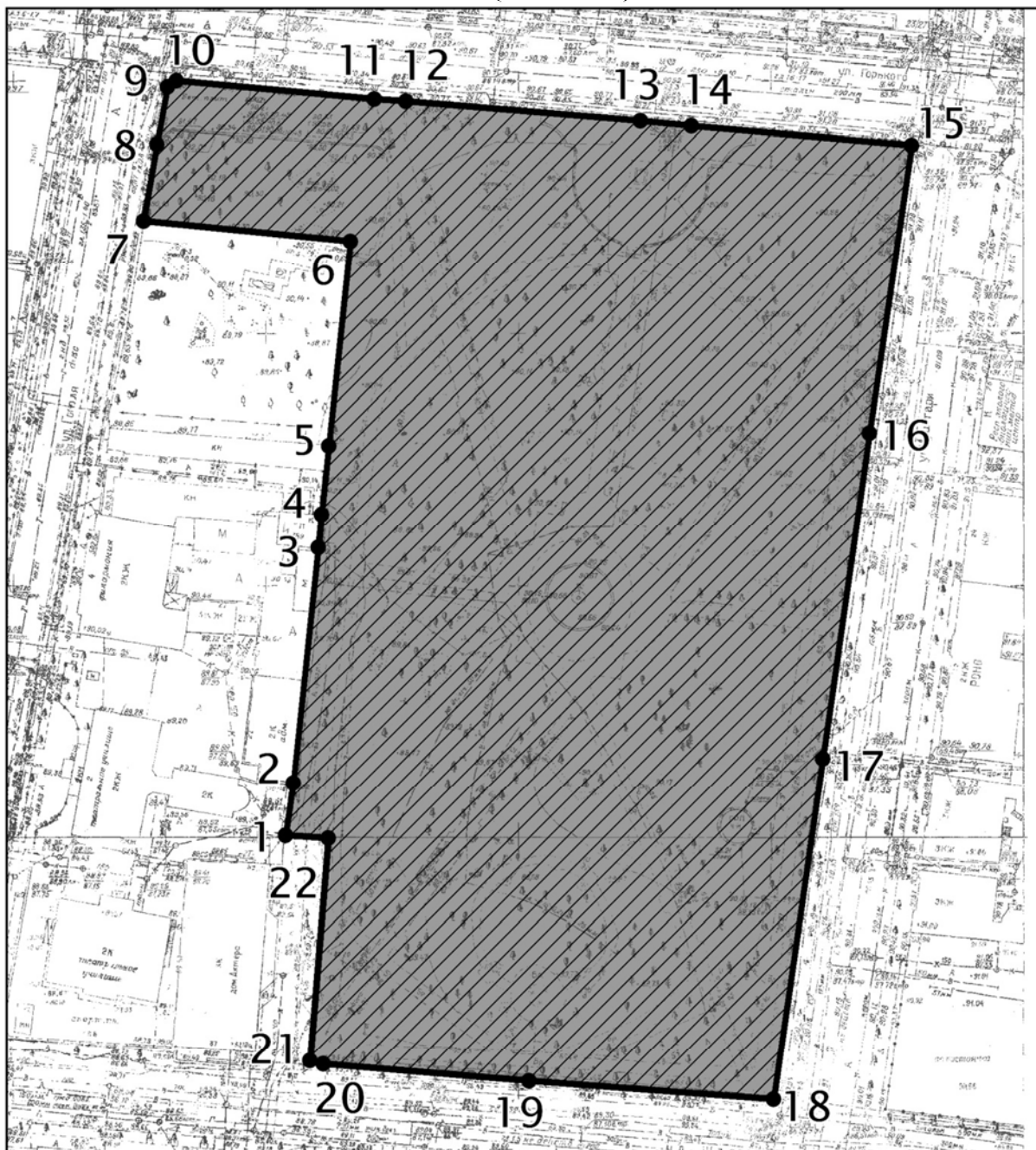
төнъяк-көнчыгыш өлеш: Горький урамы буенча Гоголь урамы белән жир кишәрлегенен алгы чиге буйлап Кызыл сызык буенча кисешкәнгә кадәр (4-5 борылыш нокталары).

көнъяк-көнчыгыш өлеш: Гоголь урамы буйлап Горький урамы белән жир кишәрлегенен алгы чиге буйлап Кызыл сызык буенча кисешкәнгә кадәр (6-5 борылыш нокталары).



Казан шәһәре, Горький урамы, 16/7 адресы буенча урнашкан «Д.И. Мозолевский – И.П.Умов – Е.А.Вагнер – Н.Ф.Грибовский йорты, 1856 ел, 70-80-еллар. XIX гасыр., арх.Тихомирнов. Бу йортта 1872-1895 елларда Вагнер шәхси гимназиясе, 1895-1902 елларда Казан сәнгать мәктәбе, 1905-1917 елларда Котова шәхси гимназиясе, III хатын-кызлар гимназиясе урнашкан булган. Биредә Казан сәнгать училищесында рәссамнар Н.И.Фешин (1881-1955), Д.Д.Бурлюк (1882-1967) укыган» төбәк әһәмиятендәге мәдәни мирас объекты территориясе чикләренен **борылыш нокталары таблицасы**

Жирле координаталар системасында нокталарның координатасы (МСК-16)			1984 елгы Бөтендөнья геодезик координаталар системасында нокталарның координаталары (WGS-84)	
№	X	Y	төнъяк киңлек В	көнчыгыш озынлык L
1.	476205.44	1306244.52	55° 47' 35.37"	49° 07' 52.47"
2.	476248.44	1306252.82	55° 47' 36.76"	49° 07' 52.95"
3.	476249.97	1306243.76	55° 47' 36.81"	49° 07' 52.43"
4.	476275.65	1306248.43	55° 47' 37.64"	49° 07' 52.70"
5.	476270.78	1306302.45	55° 47' 37.48"	49° 07' 55.80"
6.	476197.77	1306289.48	55° 47' 35.12"	49° 07' 55.05"
7.	476202.07	1306265.09	55° 47' 35.26"	49° 07' 53.65"
8.	476210.42	1306266.64	55° 47' 35.53"	49° 07' 53.74"
9.	476212.26	1306257.23	55° 47' 35.59"	49° 07' 53.20"
10.	476203.60	1306255.85	55° 47' 35.31"	49° 07' 53.12"

17. Казан шәһәре, Горький урамы адресы буенча урнашкан «Элекке Лядская бакчасы («Лецкий бакчасы»), XIX гасырның беренче яртысы - XX гасыр башы» төбәк әһәмиятендәге мәдәни мирас объекты территориясе чикләренең картасы (схемасы)



Условные обозначения:

-  объект культурного наследия
-  территория объекта культурного наследия

Мәдәни мирас объектының топографик планы

Казан шәһәре, Горький урамы адресы буенча урнашкан «Элекке Лядская бакчасы («Лецкий бакчасы»), XIX гасырның беренче яртысы - XX гасыр башы» төбәк әһәмиятендәге мәдәни мирас объекты территориясе чикләренең **картографик тасвирламасы**

Төбәк әһәмияттәге мәдәни мирас объекты территориясе чиге түбәндәгечә уза:

көнъяк-көнбатыш өлеш: Щапов урамы буйлап Мөштәри урамы белән кызыл сызык буенча кисешкәнгә кадәр (21-20-19-18 борылыш нокталары);

төнъяк-көнбатыш өлеш: Щапов урамынан ян чик буйлап Гоголь урамына кадәр (21-22-1-2-4-5-6-8-9-10 борылыш нокталары);

төнъяк-көнчыгыш өлеш: Горький урамы буйлап Кызыл линия буенча Гоголь һәм Мөштәри урамнары белән кисешкәнгә кадәр (10-11-12-13-14-15 борылыш нокталары);

көнъяк-көнчыгыш өлеш: Мөштәри урамы буйлап Горький һәм Щапов урамнары белән кисешкәнгә кадәр (18-17-16-15 борылыш нокталары).

Казан шәһәре, Горький урамы адресы буенча урнашкан «Элекке Лядская бакчасы («Лецкий бакчасы»), XIX гасырның беренче яртысы - XX гасыр башы» төбәк әһәмиятендәге мәдәни мирас объекты территориясе чикләренең **борылыш нокталары таблицасы**

Жирле координаталар системасында нокталарның координатасы (МСК-16)			1984 елгы Бөтендөнья геодезик координаталар системасында нокталарның координаталары (WGS-84)	
№	X	Y	төнъяк киңлек В	көнчыгыш озынлык L
1.	476119.30	1306347.27	55° 47' 32.58"	49° 07' 58.36"
2.	476129.51	1306348.65	55° 47' 32.91"	49° 07' 58.44"
3.	476176.21	1306353.64	55° 47' 34.42"	49° 07' 58.73"
4.	476183.02	1306354.15	55° 47' 34.64"	49° 07' 58.76"
5.	476196.63	1306355.70	55° 47' 35.08"	49° 07' 58.85"
6.	476237.15	1306359.82	55° 47' 36.39"	49° 07' 59.09"
7.	476241.11	1306318.87	55° 47' 36.52"	49° 07' 56.74"
8.	476256.27	1306321.46	55° 47' 37.01"	49° 07' 56.89"
9.	476267.41	1306323.71	55° 47' 37.37"	49° 07' 57.02"
10.	476268.65	1306325.28	55° 47' 37.41"	49° 07' 57.11"
11.	476265.30	1306364.66	55° 47' 37.30"	49° 07' 59.37"
12.	476264.69	1306370.76	55° 47' 37.28"	49° 07' 59.72"
13.	476261.05	1306417.28	55° 47' 37.16"	49° 08' 02.39"
14.	476259.82	1306427.39	55° 47' 37.12"	49° 08' 02.97"
15.	476256.18	1306470.96	55° 47' 37.00"	49° 08' 05.47"
16.	476199.26	1306462.68	55° 47' 35.16"	49° 08' 04.99"
17.	476134.61	1306453.53	55° 47' 33.07"	49° 08' 04.46"
18.	476067.17	1306443.70	55° 47' 30.89"	49° 08' 03.89"

19.	476070.50	1306395.43	55° 47' 31.00"	49° 08' 01.12"
20.	476073.85	1306354.65	55° 47' 31.11"	49° 07' 58.78"
21.	476074.46	1306352.04	55° 47' 31.13"	49° 07' 58.63"
22.	476118.69	1306355.63	55° 47' 32.56"	49° 07' 58.84"

18. Казан шәһәре, Горький урамы, 17 йорт адресы буенча урнашкан «1940-1941 елларда Советлар Союзы Герое, патриот-шагыйрь М.Жәлил яшәгән йорт» төбәк әһәмиятендәге мәдәни мирас объект территориясе чикләренәң картасы (схемасы)



Условные обозначения:

- объект культурного наследия
- территория объекта культурного наследия

Мәдәни мирас объектның топографик планы

Казан шәһәре, Горький урамы, 17 йорт адресы буенча урнашкан «1940-1941 елларда Советлар Союзы Герое, патриот-шагыйрь М.Жәлил яшәгән йорт» төбәк әһәмиятендәге мәдәни мирас объекты территориясе чикләренәң **картографик тасвирламасы**

Төбәк әһәмияттәге мәдәни мирас объекты территориясе чиге түбәндәгечә уза:
көнъяк-көнбатыш өлеш: Горький урамы буйлап жир кишәрлегенәң алгы чиге буйлап Гоголь урамы белән кисешкәңгә кадәр (1-10-9-8 борылыш нокталары);

төнъяк-көнбатыш өлеш: Горький урамыннан ян чик буйлап (1-2-3-4 борылыш нокталары);

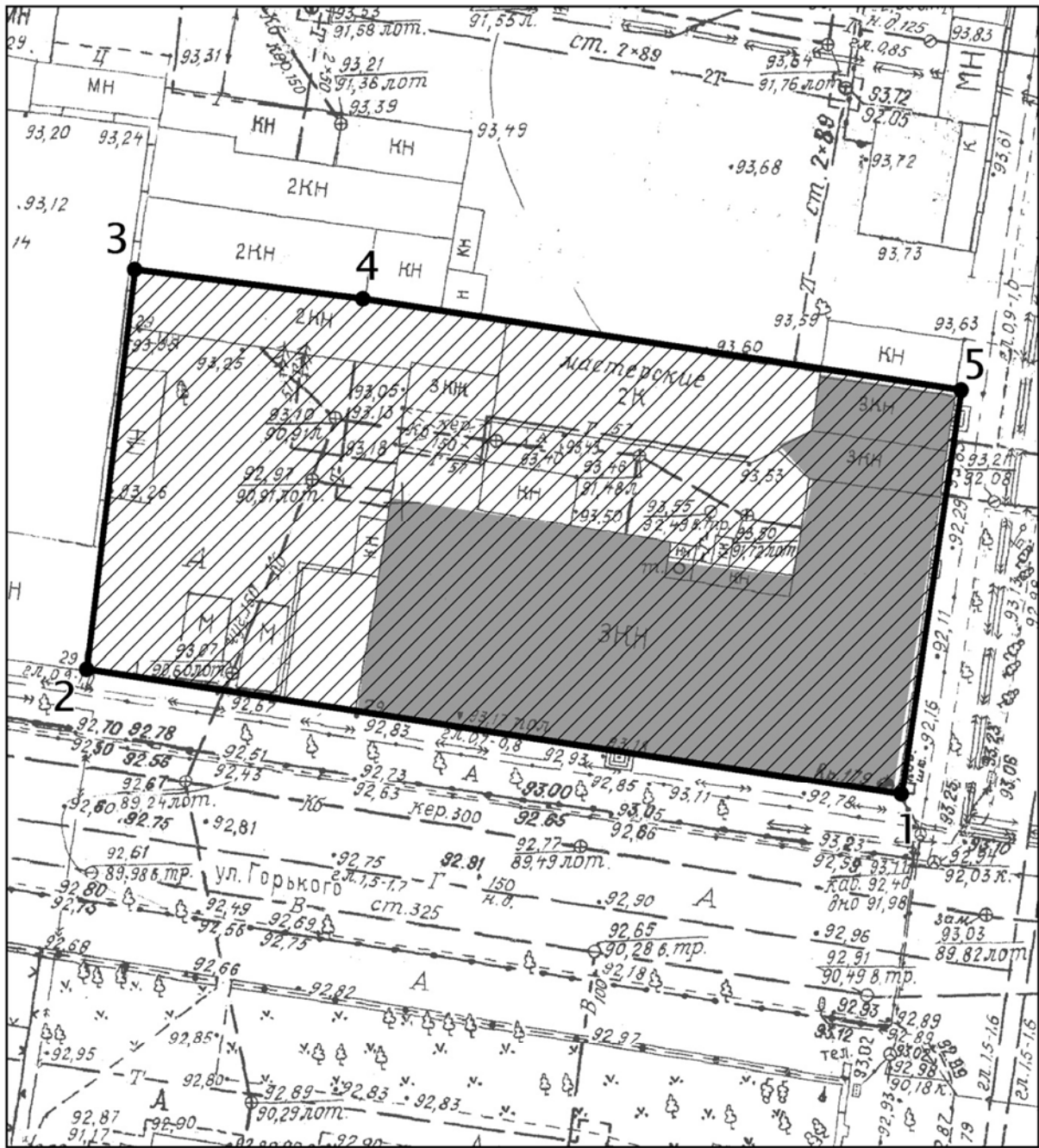
төнъяк-көнчыгыш өлеш: Гоголь урамыннан ян чик буйлап (7-6-5-4 борылыш нокталары);

көнъяк-көнчыгыш өлеш: Гоголь урамы буйлап Горький урамы белән кисешкәңгә кадәр, жир кишәрлегенәң алгы чиге буйлап (7-8 борылыш нокталары).

Казан шәһәре, Горький урамы, 17 йорт адресы буенча урнашкан «1940-1941 елларда Советлар Союзы Герое, патриот-шагыйрь М.Жәлил яшәгән йорт» төбәк әһәмиятендәге мәдәни мирас объекты территориясе чикләренәң **борылыш нокталары таблицасы**

Жирле координаталар системасында нокталарның координатасы (МСК-16)			1984 елгы Бөтендөнья геодезик координаталар системасында нокталарның координаталары (WGS-84)	
№	X	Y	төнъяк кичлек В	көнчыгыш озынлык L
1.	476296.07	1306253.98	55° 47' 38.30"	49° 07' 53.02"
2.	476323.60	1306256.72	55° 47' 39.19"	49° 07' 53.18"
3.	476323.60	1306257.94	55° 47' 39.19"	49° 07' 53.25"
4.	476349.58	1306260.35	55° 47' 40.03"	49° 07' 53.39"
5.	476348.37	1306273.76	55° 47' 39.99"	49° 07' 54.16"
6.	476345.00	1306299.56	55° 47' 39.88"	49° 07' 55.64"
7.	476342.55	1306314.37	55° 47' 39.80"	49° 07' 56.49"
8.	476291.81	1306305.56	55° 47' 38.16"	49° 07' 55.98"
9.	476293.94	1306280.29	55° 47' 38.23"	49° 07' 54.53"
10.	476295.46	1306261.12	55° 47' 38.28"	49° 07' 53.43"

19. Казан шәһәре, Горький урамы, 29/19 йорт адресы буенча урнашкан «Молотков йорты, 1912 ел» төбәк әһәмиятендәге мәдәни мирас объекты территориясе чикләренен картасы (схемасы).



Условные обозначения:

- объект культурного наследия
- территория объекта культурного наследия

Мәдәни мирас объектынның топографик планы

Казан шәһәре, Горький урамы, 29/19 йорт адресы буенча урнашкан «Молотков йорты, 1912 ел» төбәк әһәмиятендәге мәдәни мирас объекты территориясе чикләренә **картографик тасвирламасы**

Төбәк әһәмияттәге мәдәни мирас объекты территориясе чиге түбәндәгечә уза:

көнъяк-көнбатыш өлеш: Горький урамы буйлап жир кишәрлегенә алгы чиге буйлап Толстой урамы белән кисешкәнгә кадәр (2-1 борылыш нокталары);

төнъяк-көнбатыш өлеш: жир кишәрлегенә ян чиге буйлап Горький урамынан (2-3 борылыш нокталары);

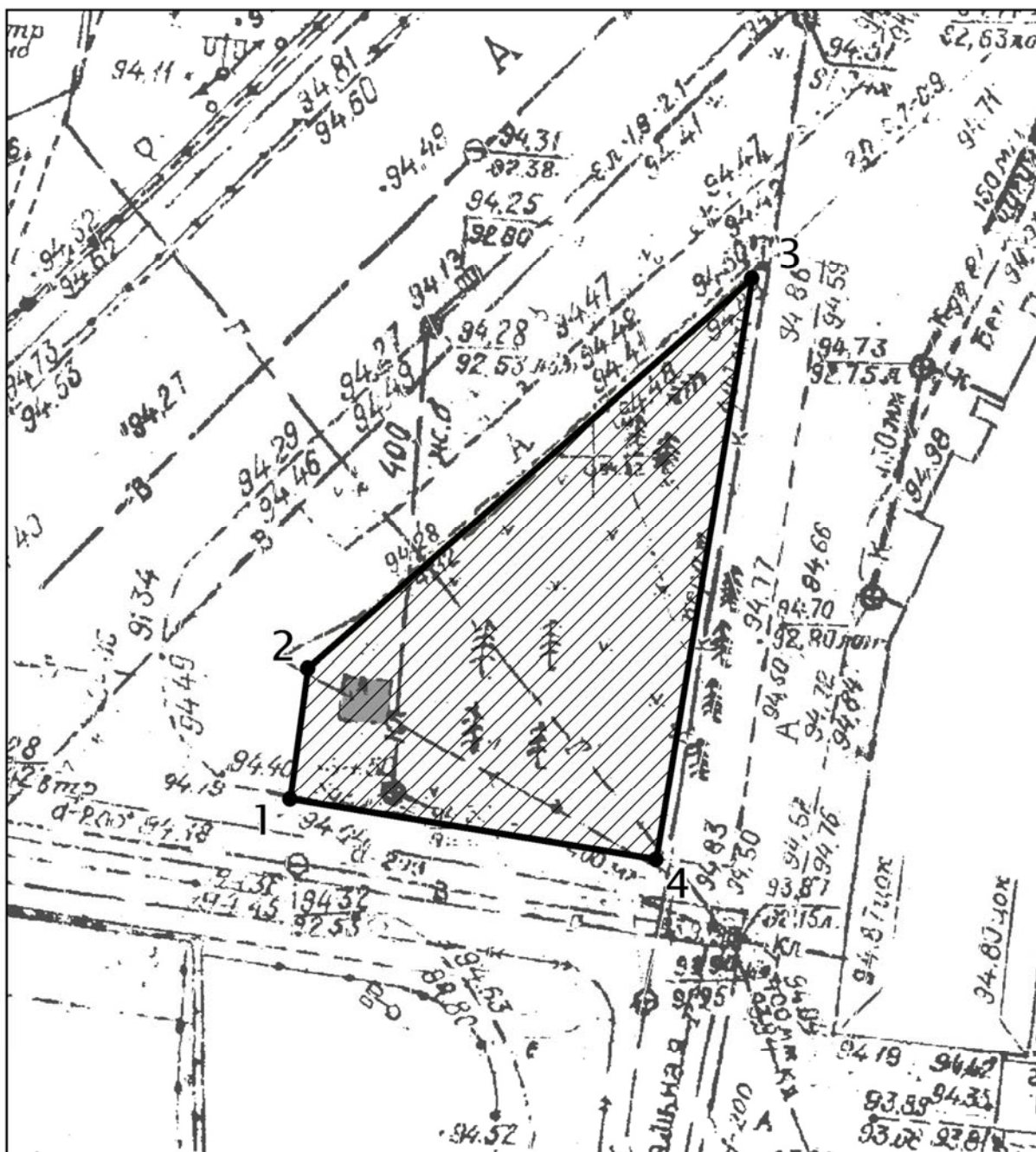
төнъяк-көнчыгыш өлеш: жир кишәрлегенә квартал эчендәге чиге (3-4-5 борылыш нокталары);

көнъяк-көнчыгыш өлеш: Толстой урамы буйлап Горький урамы белән кисешкәнгә кадәр, жир кишәрлегенә алгы чиге буйлап (1-5 борылыш нокталары).

Казан шәһәре, Горький урамы, 29/19 йорт адресы буенча урнашкан «Молотков йорты, 1912 ел» төбәк әһәмиятендәге мәдәни мирас объекты территориясе чикләренә **борылыш нокталары таблицасы**

Жирле координаталар системасында нокталарның координатасы (МСК-16)			1984 елгы Бөтендөнья геодезик координаталар системасында нокталарның координаталары (WGS-84)	
№	X	Y	төнъяк кичлек В	көнчыгыш озынлык L
1.	476247.21	1306680.57	55° 47' 36.70"	49° 08' 17.50"
2.	476256.40	1306619.58	55° 47' 37.00"	49° 08' 14.00"
3.	476286.40	1306623.02	55° 47' 37.97"	49° 08' 14.20"
4.	476284.26	1306640.10	55° 47' 37.90"	49° 08' 15.18"
5.	476277.22	1306684.89	55° 47' 37.67"	49° 08' 17.75"

20. Казан шәһәре, Горький урамы адресы буенча урнашкан «Гранит постаментта А.М. Горький бюсты» төбәк әһәмиятендәге мәдәни мирас объекты территориясе чикләренең картасы (схемасы).



Условные обозначения:

- объект культурного наследия
- территория объекта культурного наследия

Мәдәни мирас объектынның топографик планы

Казан шәһәре, Горький урамы адресы буенча урнашкан «Гранит постаментта А.М. Горький бюсты» төбәк әһәмиятендәге мәдәни мирас объекты территориясе чикләренең **картографик тасвирламасы**

Төбәк әһәмияттәге мәдәни мирас объекты территориясе чиге түбәндәгечә уза:
көнъяк-көнбатыш өлеш: Курашов урамы буйлап (1-4 борылыш нокталары);
төнъяк-көнбатыш өлеш: Горький урамы буенча (1-2-3 борылыш нокталары);
төнъяк-көнчыгыш өлеш: Горький урамы буйлап кызыл линия буенча (4-3 борылыш нокталары).

Казан шәһәре, Горький урамы адресы буенча урнашкан «Гранит постаментта А.М. Горький бюсты» төбәк әһәмиятендәге мәдәни мирас объекты территориясе чикләренең **борылыш нокталары таблицасы**

Жирле координаталар системасында нокталарның координатасы (МСК-16)			1984 елгы Бөтендөнья геодезик координаталар системасында нокталарның координаталары (WGS-84)	
№	X	Y	төнъяк киңлек В	көнчыгыш озынлык L
1.	476201.51	1306927.54	55° 47' 35.21"	49° 08' 31.67"
2.	476208.31	1306928.40	55° 47' 35.43"	49° 08' 31.72"
3.	476228.45	1306951.37	55° 47' 36.08"	49° 08' 33.04"
4.	476198.44	1306946.36	55° 47' 35.11"	49° 08' 32.75"

Казан шәһәре, Гоголь урамы, 25 йорт адресы буенча урнашкан «XIX гасыр ахыры торак йорты» региональ әһәмияттәге мәдәни мирас объекты территориясе чикләренең **картографик тасвирламасы**

Төбәк әһәмияттәге мәдәни мирас объекты территориясе чиге түбәндәгечә уза:
көнъяк-көнбатыш өлеш: Гоголь урамыннан жир кишәрлегенең ян чиге буйлап (1-2 борылыш нокталары);

төнъяк-көнбатыш өлеш: квартал эчендәге чик (2-3 борылыш нокталары);

төнъяк-көнчыгыш өлеш: (Гоголь урамыннан жир кишәрлегенең ян чиге буйлап (4-3 борылыш нокталары);

көнъяк-көнчыгыш өлеш: Гоголь урамы буйлап жир кишәрлегенең алгы чиге буйлап (1-4 борылыш нокталары).

Казан шәһәре, Гоголь урамы, 25 йорт адресы буенча урнашкан «XIX гасыр ахыры торак йорты» региональ әһәмияттәге мәдәни мирас объекты территориясе чикләренең **борылыш нокталары таблицасы**

Жирле координаталар системасында нокталарның координатасы (МСК-16)			1984 елгы Бөтендөнья геодезик координаталар системасында нокталарның координаталары (WGS-84)	
№	X	Y	төнъяк киңлек В	көнчыгыш озынлык L
1.	476750.90	1306389.40	55° 47' 53.00"	49° 08' 00.83"
2.	476755.80	1306359.95	55° 47' 53.16"	49° 07' 59.14"
3.	476779.00	1306363.75	55° 47' 53.91"	49° 07' 59.36"
4.	476774.41	1306393.20	55° 47' 53.76"	49° 08' 01.05"

Казан шәһәре, Гоголь урамы, 29 адресы буенча урнашкан “А. Пор йорты (беренче), XX гасыр башы” төбәк әһәмиятендәге мәдәни мирас объекты территориясе чикләренең **картографик тасвирламасы**

Төбәк әһәмияттәге мәдәни мирас объекты территориясе чиге түбәндәгечә уза:
көнъяк-көнбатыш өлеш: Гоголь урамыннан жир кишәрлегенең ян чиге буйлап (5-6-8 борылыш нокталары);

төнъяк-көнбатыш өлеш: жир кишәрлегенең квартал эчендәге чиге (8-1-2-3 борылыш нокталары);

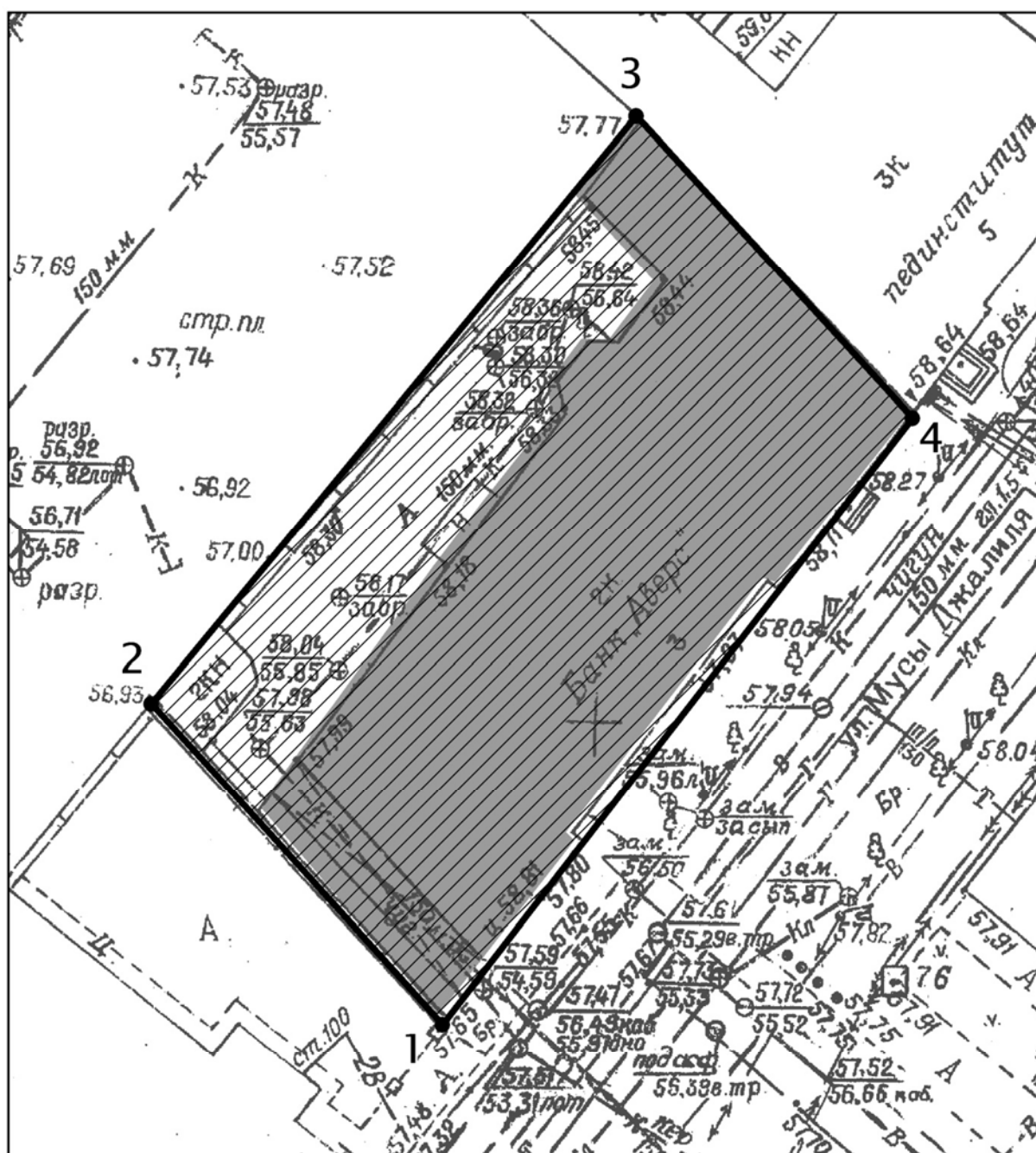
төнъяк-көнчыгыш өлеш: (Гоголь урамыннан жир кишәрлегенең ян чиге буйлап (4-3 борылыш нокталары);

көнъяк-көнчыгыш өлеш: Гоголь урамы буйлап жир кишәрлегенең алгы чиге буйлап (5-4 борылыш нокталары).

Казан шәһәре, Гоголь урамы, 29 адресы буенча урнашкан “А. Пор йорты (беренче), XX гасыр башы” төбәк әһәмиятендәге мәдәни мирас объекты территориясе чикләренең **борылыш нокталары таблицасы**

Жирле координаталар системасында нокталарның координатасы (МСК-16)			1984 елгы Бөтендөнья геодезик координаталар системасында нокталарның координаталары (WGS-84)	
№	X	Y	төнъяк кичлек В	көнчыгыш озынлык L
1.	476817.36	1306370.31	55° 47' 55.15"	49° 07' 59.74"
2.	476816.75	1306373.80	55° 47' 55.13"	49° 07' 59.94"
3.	476824.79	1306374.83	55° 47' 55.39"	49° 07' 60.00"
4.	476820.50	1306400.79	55° 47' 55.25"	49° 08' 01.49"
5.	476800.70	1306397.51	55° 47' 54.61"	49° 08' 01.30"
6.	476804.38	1306377.12	55° 47' 54.73"	49° 08' 00.13"
7.	476805.62	1306377.30	55° 47' 54.77"	49° 08' 00.14"
8.	476806.84	1306368.58	55° 47' 54.81"	49° 07' 59.64"

23. Казан шәһәре, М.Жәлил урамы, 3 йорт адресы буенча урнашкан «Сәүдәгәр банкы бинасы, 1880 ел, архитектор билгесез» төбәк әһәмиятендәге мәдәни мирас объекты территориясе чикләренең картасы (схемасы).



Условные обозначения:

- объект культурного наследия
- территория объекта культурного наследия

Мәдәни мирас объектының топографик планы

Казан шәһәре, М.Жәлил урамы, 3 йорт адресы буенча урнашкан «Сәүдәгәр банкы бинасы, 1880 ел, архитектор билгесез» төбәк әһәмиятендәге мәдәни мирас объекты территориясе чикләренә **картографик тасвирламасы**

Төбәк әһәмияттәге мәдәни мирас объекты территориясе чиге түбәндәгечә уза:
көнъяк-көнбатыш өлеше: М.Жәлил урамыннан жир кишәрлегенә ян чиге буйлап (1-2 борылыш нокталары);

төнъяк-көнбатыш өлеш: жир кишәрлегенә квартал эчендәге чиге буйлап (2-3 борылыш нокталары);

төнъяк-көнчыгыш өлеш: М.Жәлил урамыннан жир кишәрлегенә ян чиге буйлап (4-3 борылыш нокталары);

көнъяк-көнчыгыш өлеш: М.Жәлил урамы буйлап жир кишәрлегенә алгы чиге буйлап (1-4 борылыш нокталары).

Казан шәһәре, М.Жәлил урамы, 3 йорт адресы буенча урнашкан «Сәүдәгәр банкы бинасы, 1880 ел, архитектор билгесез» төбәк әһәмиятендәге мәдәни мирас объекты территориясе чикләренә **борылыш нокталары таблицасы**

Жирле координаталар системасында нокталарның координатасы (МСК-16)			1984 елгы Бөтендөнья геодезик координаталар системасында нокталарның координаталары (WGS-84)	
№	X	Y	төнъяк киңлек В	көнчыгыш озынлык L
1.	475949.57	1304934.71	55° 47' 27.15"	49° 06' 37.28"
2.	475968.11	1304917.96	55° 47' 27.75"	49° 06' 36.32"
3.	476001.85	1304945.80	55° 47' 28.84"	49° 06' 37.92"
4.	475984.55	1304961.68	55° 47' 28.28"	49° 06' 38.83"

Казан шәһәре, М.Жәлил урамы, 3 йорт адресы буенча урнашкан «Сәүдәгәр банкы бинасы, 1880 ел, арх. билгесез» төбәк әһәмиятендәге мәдәни мирас объекты территориясе чикләренәң **картографик тасвирламасы**

Төбәк әһәмияттәге мәдәни мирас объекты территориясе чиге түбәндәгечә уза:
көнъяк-көнбатыш өлеш: М.Жәлил урамыннан жир кишәрлегенәң ян чиге буйлап (7-8-9 борылыш нокталары);

төнъяк-көнбатыш өлеш: жир кишәрлегенәң квартал эчендәге чиге буйлап (9-10-1-2 борылыш нокталары);

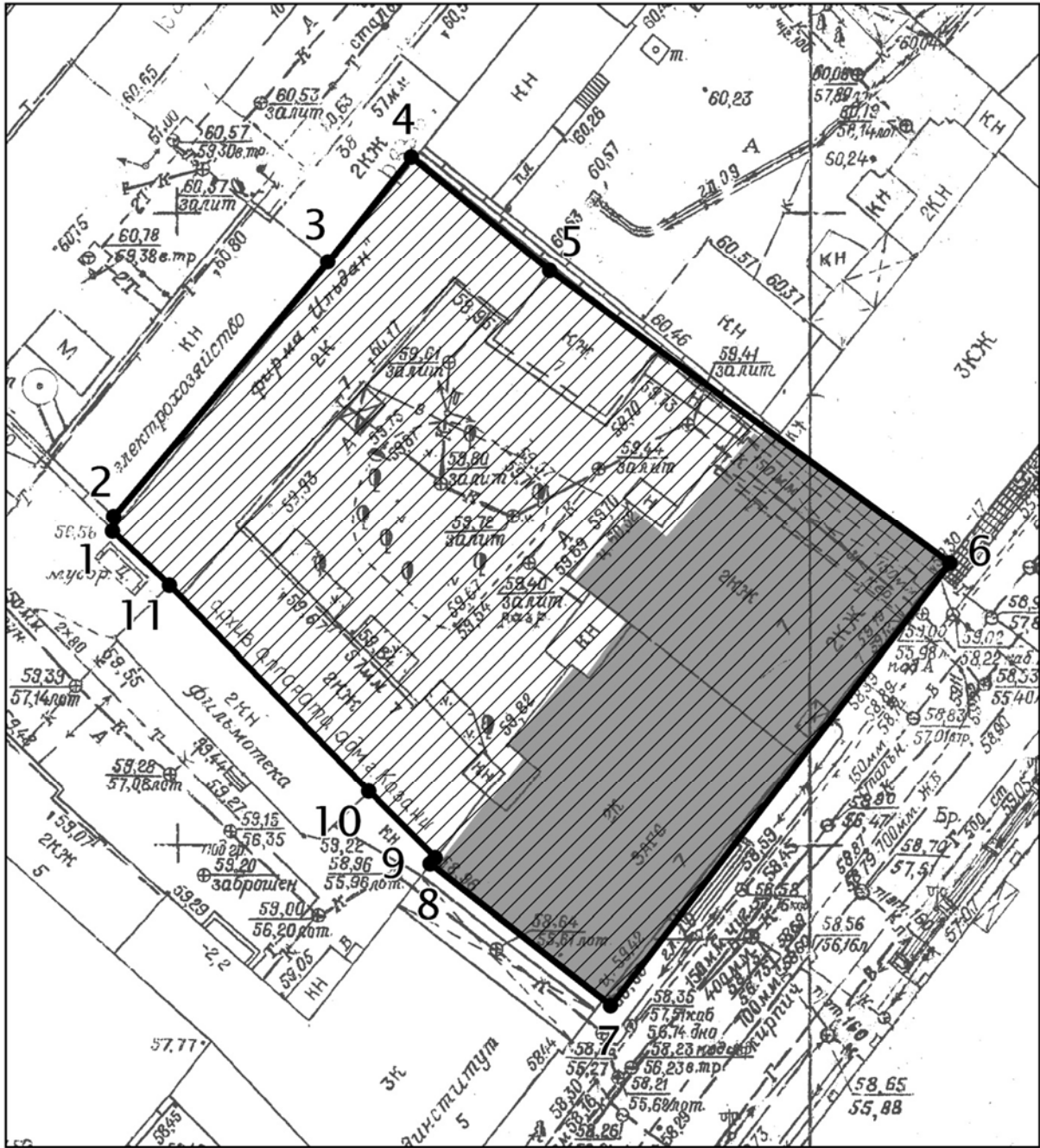
төнъяк-көнчыгыш өлеш: М.Жәлил урамыннан жир кишәрлегенәң ян чиге буйлап (6-5-4-3-2 борылыш нокталары);

көнъяк-көнчыгыш өлеш: М.Жәлил урамы буйлап жир кишәрлегенәң алгы чиге буйлап (7-6 борылыш нокталары).

Казан шәһәре, М.Жәлил урамы, 3 йорт адресы буенча урнашкан «Сәүдәгәр банкы бинасы, 1880 ел, арх. билгесез» төбәк әһәмиятендәге мәдәни мирас объекты территориясе чикләренәң **борылыш нокталары таблицасы**

Жирле координаталар системасында нокталарның координатасы (МСК-16)			1984 елгы Бөтендөнъя геодезик координаталар системасында нокталарның координаталары (WGS-84)	
№	X	Y	төнъяк киңлек В	көнчыгыш озынлык L
1.	476033.39	1304938.45	55° 47' 29.86"	49° 06' 37.50"
2.	476037.72	1304942.80	55° 47' 30.00"	49° 06' 37.75"
3.	476021.35	1304958.50	55° 47' 29.47"	49° 06' 38.65"
4.	476016.10	1304963.74	55° 47' 29.30"	49° 06' 38.95"
5.	476015.48	1304963.39	55° 47' 29.28"	49° 06' 38.93"
6.	476004.36	1304977.51	55° 47' 28.92"	49° 06' 39.74"
7.	475984.24	1304962.03	55° 47' 28.27"	49° 06' 38.85"
8.	476001.54	1304945.98	55° 47' 28.83"	49° 06' 37.93"
9.	476008.34	1304938.13	55° 47' 29.05"	49° 06' 37.48"
10.	476021.65	1304949.79	55° 47' 29.48"	49° 06' 38.15"

25. Казан шәһәре, М.Жәлил урамы, 7 нче йорт адресы буенча урнашкан «Идел-Кама коммерция банкы, XIX гасыр ахыры» төбәк эһәмиятендәге мәдәни мирас объекты территориясе чикләренен картасы (схемасы).



Условные обозначения:

- объект культурного наследия
- территория объекта культурного наследия

Топографический план объекта культурного наследия

Казан шәһәре, М.Жәлил урамы, 7 нче йорт адресы буенча урнашкан «Идел-Кама коммерция банкы, XIX гасыр ахыры» төбәк әһәмиятендәге мәдәни мирас объекты территориясе чикләренәң **картографик тасвирламасы**.

Төбәк әһәмияттәге мәдәни мирас объекты территориясе чиге түбәндәгечә уза:
көнъяк-көнбатыш өлеш: жир кишәрлегенәң ян чиге буйлап Муса Жәлил урамыннан (7-8-9-10-11-1-2 борылыш нокталары);

төнъяк-көнбатыш өлеш: участокның квартал эчендәге чиге буйлап (2-3-4 борылыш нокталары);

төнъяк-көнчыгыш өлеш: жир кишәрлегенәң ян чиге буйлап Муса Жәлил урамыннан (6-5-4 борылыш нокталары);

көнъяк-көнчыгыш өлеш: М.Жәлил урамы буйлап жир кишәрлегенәң алгы чиге буйлап (7-6 борылыш нокталары).

Казан шәһәре, М.Жәлил урамы, 7 нче йорт адресы буенча урнашкан «Идел-Кама коммерция банкы, XIX гасыр ахыры» төбәк әһәмиятендәге мәдәни мирас объекты территориясе чикләренәң **борылыш нокталары таблицасы**

Жирле координаталар системасында нокталарның координатасы (МСК-16)			1984 елгы Бөтендөнъя геодезик координаталар системасында нокталарның координаталары (WGS-84)	
№	X	Y	төнъяк киңлек В	көнчыгыш озынлык L
1.	476041.74	1304938.27	55° 47' 30.13"	49° 06' 37.49"
2.	476042.97	1304938.27	55° 47' 30.17"	49° 06' 37.49"
3.	476063.16	1304955.17	55° 47' 30.82"	49° 06' 38.46"
4.	476071.45	1304961.76	55° 47' 31.09"	49° 06' 38.84"
5.	476062.50	1304972.74	55° 47' 30.80"	49° 06' 39.47"
6.	476039.34	1305004.31	55° 47' 30.05"	49° 06' 41.28"
7.	476004.36	1304977.51	55° 47' 28.92"	49° 06' 39.74"
8.	476015.48	1304963.39	55° 47' 29.28"	49° 06' 38.93"
9.	476016.10	1304963.74	55° 47' 29.30"	49° 06' 38.95"
10.	476021.35	1304958.50	55° 47' 29.47"	49° 06' 38.65"
11.	476037.72	1304942.80	55° 47' 30.00"	49° 06' 37.75"

26. Казан шәһәре, М.Жәлил урамы, 19 йорт адресы буенча урнашкан “Элеккеге Дряблов йорты, XVIII гасыр башында төзелгән, рус бароккосы стилиндә башкарылган гражданлык архитектурасы һәйкәле” төбәк әһәмиятендәге мәдәни мирас объекты территориясе чикләренәң картасы (схемасы).



Условные обозначения:

- объект культурного наследия
- территория объекта культурного наследия

Мәдәни мирас объектынң топографик планы

Казан шәһәре, М.Жәлил урамы, 19 йорт адресы буенча урнашкан “Дряблов йорты, XVIII гасыр” төбәк әһәмиятендәге мәдәни мирас объекты территориясе чикләренә **картографик тасвирламасы**.

Төбәк әһәмияттәге мәдәни мирас объекты территориясе чиге түбәндәгечә уза:

көнъяк-көнбатыш өлеш: Профсоюз урамы буйлап кызыл сызык буенча Чернышевский урамы белән кисешкәнгә кадәр (25-1 борылыш нокталары)

төнъяк-көнбатыш өлеш: Чернышевский урамы буйлап Профсоюз урамы белән кисешкәнгә кадәр алгы чик буенча (1-2-3 борылыш нокталары);

төнъяк-көнчыгыш өлеш: Чернышевский урамынан квартал эчендәге чик буйлап (3-4-5-6-7-8-10-11-12-13-15-16-17-18-19-21-22-23 борылыш нокталары);

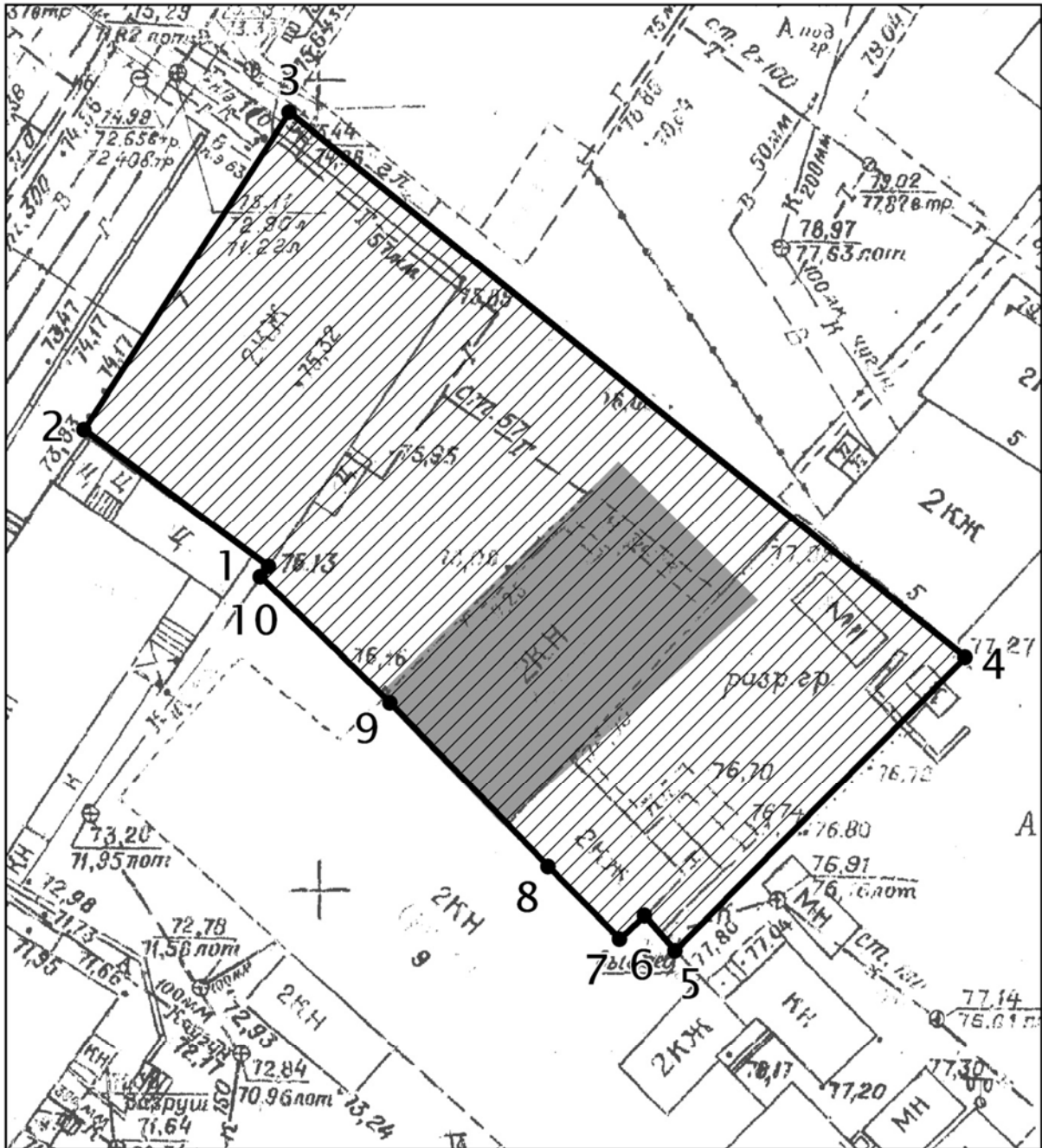
көнъяк-көнчыгыш өлеш: М.Жәлил урамы буйлап Кызыл сызык буенча Профсоюз урамы белән кисешкәнгә кадәр (23-24-25 борылыш нокталары).

Казан шәһәре, М.Жәлил урамы, 19 йорт адресы буенча урнашкан “Дряблов йорты, XVIII гасыр” төбәк әһәмиятендәге мәдәни мирас объекты территориясе чикләренә **борылыш нокталары таблицасы**

Жирле координаталар системасында нокталарның координатасы (МСК-16)			1984 елгы Бөтендөнья геодезик координаталар системасында нокталарның координаталары (WGS-84)	
№	X	Y	төнъяк киңлек В	көнчыгыш озынлык L
1.	476245.61	1304996.58	55° 47' 36.72"	49° 06' 40.85"
2.	476292.35	1305026.50	55° 47' 38.23"	49° 06' 42.57"
3.	476295.44	1305028.41	55° 47' 38.33"	49° 06' 42.68"
4.	476286.48	1305039.40	55° 47' 38.04"	49° 06' 43.31"
5.	476287.10	1305039.75	55° 47' 38.06"	49° 06' 43.33"
6.	476278.76	1305047.42	55° 47' 37.79"	49° 06' 43.77"
7.	476263.93	1305061.55	55° 47' 37.31"	49° 06' 44.58"
8.	476265.48	1305063.29	55° 47' 37.36"	49° 06' 44.68"
9.	476261.77	1305066.61	55° 47' 37.24"	49° 06' 44.87"
10.	476256.20	1305061.56	55° 47' 37.06"	49° 06' 44.58"
11.	476253.42	1305064.53	55° 47' 36.97"	49° 06' 44.75"
12.	476256.83	1305067.66	55° 47' 37.08"	49° 06' 44.93"
13.	476253.74	1305070.45	55° 47' 36.98"	49° 06' 45.09"
14.	476255.29	1305072.19	55° 47' 37.03"	49° 06' 45.19"
15.	476240.46	1305086.67	55° 47' 36.55"	49° 06' 46.02"
16.	476238.60	1305084.76	55° 47' 36.49"	49° 06' 45.91"
17.	476237.67	1305085.63	55° 47' 36.46"	49° 06' 45.96"
18.	476231.79	1305079.89	55° 47' 36.27"	49° 06' 45.63"
19.	476225.61	1305084.77	55° 47' 36.07"	49° 06' 45.91"
20.	476224.68	1305083.73	55° 47' 36.04"	49° 06' 45.85"
21.	476206.77	1305104.83	55° 47' 35.46"	49° 06' 47.06"
22.	476199.96	1305099.61	55° 47' 35.24"	49° 06' 46.76"

23.	476185.75	1305118.27	55° 47' 34.78"	49° 06' 47.83"
24.	476181.11	1305114.79	55° 47' 34.63"	49° 06' 47.63"
25.	476164.08	1305100.87	55° 47' 34.08"	49° 06' 46.83"

27. Казан шәһәре, М.Жәлил урамы, 21 йорт адресы буенча урнашкан «Козьма һәм Дамиан чиркәве, 1708 ел» төбәк эһәмиятендәге мэдәни мирас объекты территориясе чикләренәң картасы (схемасы).



Условные обозначения:

- объект культурного наследия
- территория объекта культурного наследия

Мэдәни мирас объектының топографик планы

Казан шәһәре, М.Жәлил урамы, 21 йорт адресы буенча урнашкан «Козьма һәм Дамиан чиркәве, 1708 ел» төбәк әһәмиятендәге мәдәни мирас объекты территориясе чикләренең **картографик тасвирламасы**

Төбәк әһәмияттәге мәдәни мирас объекты территориясе чиге түбәндәгечә уза:
көнъяк-көнбатыш өлеш: Чернышевский урамыннан участокның ян чиге буйлап (2-1-10-9-8-6-5 борылыш нокталары);

төньяк-көнбатыш өлеш: Чернышевский урамы буйлап кызыл линия буенча, участокның алгы чиге буйлап (2-3 борылыш нокталары);

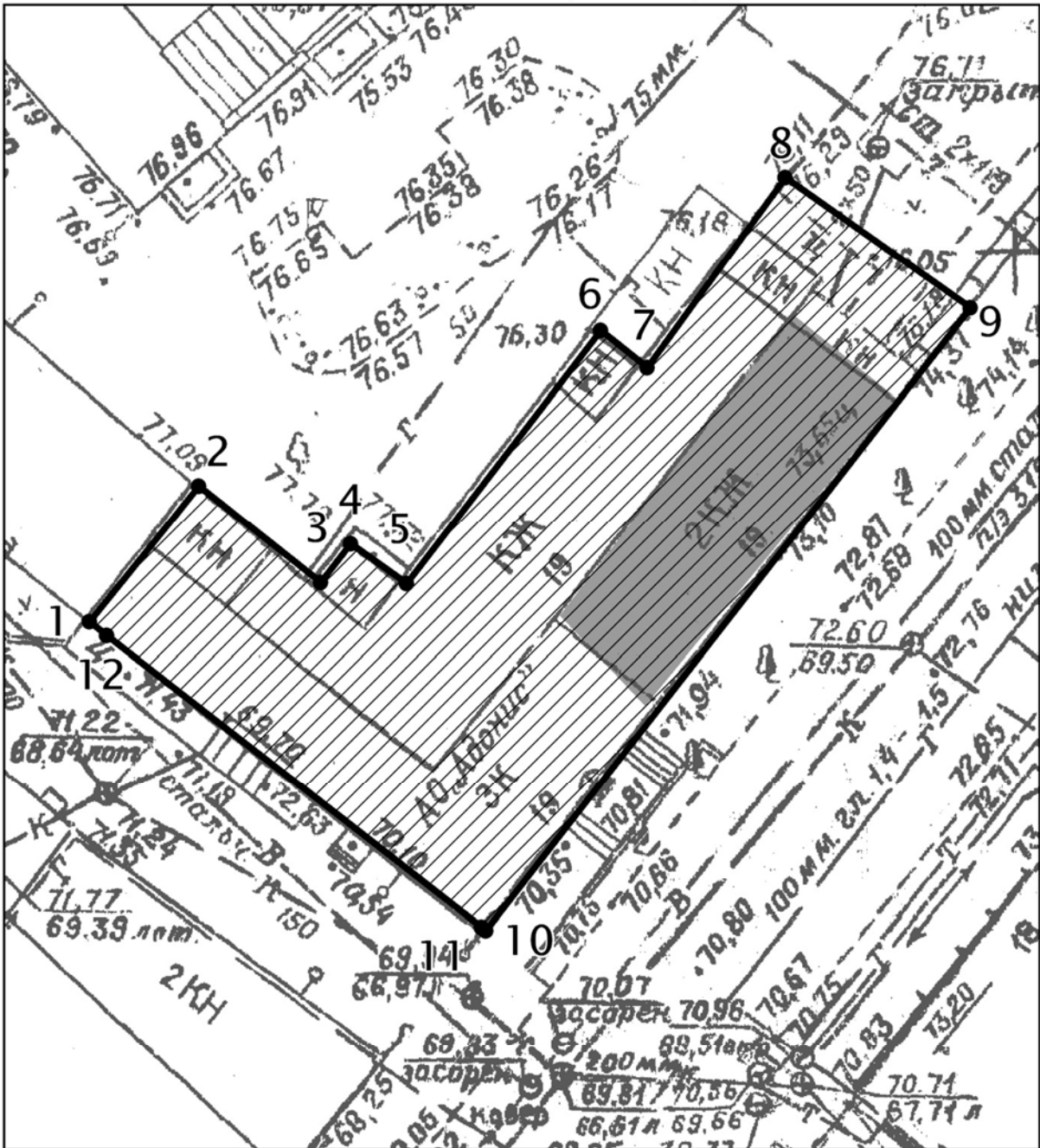
төньяк-көнчыгыш өлеш: Чернышевский урамыннан участокның ян чиге буйлап (3-4 борылыш нокталары);

көнъяк-көнчыгыш өлеш: участокның квартал эчендәге чиге буйлап (7-6-5-4 борылыш нокталары).

Казан шәһәре, М.Жәлил урамы, 21 йорт адресы буенча урнашкан «Козьма һәм Дамиан чиркәве, 1708 ел» төбәк әһәмиятендәге мәдәни мирас объекты территориясе чикләренең **борылыш нокталары таблицасы**

Жирле координаталар системасында нокталарның координатасы (МСК-16)			1984 елгы Бөтендөнья геодезик координаталар системасында нокталарның координаталары (WGS-84)	
№	X	Y	төньяк киңлек В	көнчыгыш озынлык L
1.	476287.10	1305039.92	55° 47' 38.06"	49° 06' 43.34"
2.	476295.75	1305028.59	55° 47' 38.34"	49° 06' 42.69"
3.	476315.25	1305041.11	55° 47' 38.97"	49° 06' 43.41"
4.	476281.59	1305082.97	55° 47' 37.88"	49° 06' 45.81"
5.	476263.63	1305065.04	55° 47' 37.30"	49° 06' 44.78"
6.	476265.79	1305063.12	55° 47' 37.37"	49° 06' 44.67"
7.	476264.24	1305061.55	55° 47' 37.32"	49° 06' 44.58"
8.	476268.57	1305057.19	55° 47' 37.46"	49° 06' 44.33"
9.	476278.76	1305047.42	55° 47' 37.79"	49° 06' 43.77"
10.	476286.48	1305039.40	55° 47' 38.04"	49° 06' 43.31"

28. Казан шәһәре, М.Жәлил урамы, 21/5 адресы бунча урнашкан “XVIII-XIX гасыр храм комплексы” 1845 - 1847 еллар причт йорты, архитектор Ф.И. Петонди” төбәк әһәмиятендәге мәдәни мирас объекты территориясе чикләренен картасы (схемасы)



Условные обозначения:

- объект культурного наследия
- территория объекта культурного наследия

Мәдәни мирас объектынның топографик планы

Казан шәһәре, М.Жәлил урамы, 21/5 адресы буенча урнашкан “XVIII-XIX гасыр храм комплексы” 1845 - 1847 еллар причт йорты, архитектор Ф.И. Петонди” төбәк әһәмиятендәге мәдәни мирас объекты территориясе чикләренең **картографик тасвирламасы**

Төбәк әһәмияттәге мәдәни мирас объекты территориясе чиге түбәндәгечә уза:
көнъяк-көнбатыш өлеш: М.Жәлил урамыннан жир кишәрлегенә ян чиге буйлап (10-11-12-1 борылыш нокталары);

төнъяк-көнбатыш өлеш: жир кишәрлегенә квартал эчендәге чиге буйлап (1-2-3-4-5-6-7-8 борылыш нокталары);

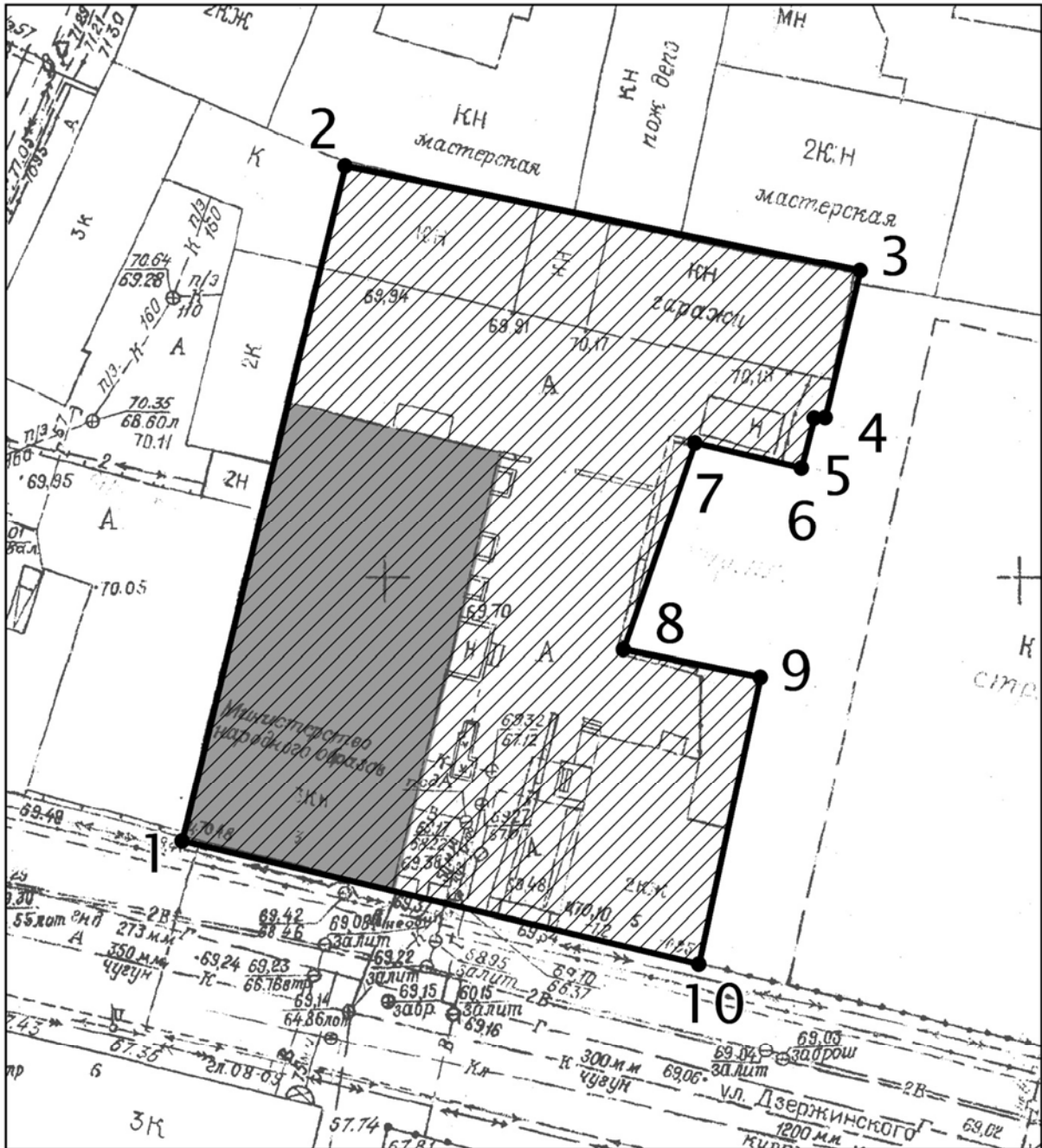
төнъяк-көнчыгыш өлеш: М.Жәлил урамыннан жир кишәрлегенә ян чиге буйлап (8-9 борылыш нокталары);

көнъяк-көнчыгыш өлеш: М.Жәлил урамы буйлап кызыл линия буйлап, жир биләмәсенә алгы чиге буйлап (10-9 борылыш нокталары).

Казан шәһәре, М.Жәлил урамы, 21/5 адресы буенча урнашкан “XVIII-XIX гасыр храм комплексы” 1845 - 1847 еллар причт йорты, архитектор Ф.И. Петонди” төбәк әһәмиятендәге мәдәни мирас объекты территориясе чикләренең **борылыш нокталары таблицасы**

Жирле координаталар системасында нокталарның координатасы (МСК-16)			1984 елгы Бөтендөнья геодезик координаталар системасында нокталарның координаталары (WGS-84)	
№	X	Y	төнъяк кичлек В	көнчыгыш озынлык L
1.	476199.96	1305099.96	55° 47' 35.24"	49° 06' 46.78"
2.	476206.46	1305105.00	55° 47' 35.45"	49° 06' 47.07"
3.	476201.83	1305110.76	55° 47' 35.30"	49° 06' 47.40"
4.	476203.68	1305112.15	55° 47' 35.36"	49° 06' 47.48"
5.	476201.83	1305114.77	55° 47' 35.30"	49° 06' 47.63"
6.	476213.59	1305123.81	55° 47' 35.68"	49° 06' 48.15"
7.	476211.74	1305125.91	55° 47' 35.62"	49° 06' 48.27"
8.	476220.72	1305132.34	55° 47' 35.91"	49° 06' 48.64"
9.	476214.54	1305141.06	55° 47' 35.71"	49° 06' 49.14"
10.	476185.44	1305118.45	55° 47' 34.77"	49° 06' 47.84"
11.	476185.75	1305118.27	55° 47' 34.78"	49° 06' 47.83"
12.	476199.34	1305100.66	55° 47' 35.22"	49° 06' 46.82"

29. Казан шәһәре, Дзержинский урамы, 3 йорт адресы буенча урнашкан «П.П.Деева - П.А.Манасейн йорты - 19 гасыр башында Казан университеты типографиясе бинасы» төбәк әһәмияттәге мәдәни мирас объекты территориясе чикләренәң картасы (схемасы).



Условные обозначения:

- объект культурного наследия
- территория объекта культурного наследия

Мәдәни мирас объектының топографик планы

Казан шәһәре, Дзержинский урамы, 3 йорт адресы буенча урнашкан «П.П.Деева - П.А.Манасейн йорты - 19 гасыр башында Казан университеты типографиясе бинасы» төбәк әһәмияттәге мәдәни мирас объекты территориясе чикләренә **картографик тасвирламасы.**

Төбәк әһәмияттәге мәдәни мирас объекты территориясе чиге түбәндәгечә уза:
көнъяк-көнбатыш өлеш: Дзержинский урамы буйлап кызыл линия буенча, жир кишәрлегенә алгы чиге буйлап (1-10 борылыш нокталары);

төнъяк-көнбатыш өлеш: Дзержинский урамынан жир кишәрлегенә ян чиге буйлап (1-2 борылыш нокталары);

төнъяк-көнчыгыш өлеш: жир кишәрлегенә квартал эчендәге чикләре (2-3 борылыш нокталары);

көнъяк-көнчыгыш өлеш: Дзержинский урамынан жир кишәрлегенә ян чиге буйлап (10-9-8-7-6-5-4-3 борылыш нокталары).

Казан шәһәре, Дзержинский урамы, 3 йорт адресы буенча урнашкан «П.П.Деева - П.А.Манасейн йорты - 19 гасыр башында Казан университеты типографиясе бинасы» төбәк әһәмияттәге мәдәни мирас объекты территориясе чикләренә **борыдыш нокталары таблицасы.**

Жирле координаталар системасында нокталарның координатасы (МСК-16)			1984 елгы Бөтендөнья геодезик координаталар системасында нокталарның координаталары (WGS-84)	
№	X	Y	төнъяк кичлек В	көнчыгыш озынлык L
1.	476546.32	1305076.74	55° 47' 46.44"	49° 06' 45.47"
2.	476599.83	1305089.57	55° 47' 48.17"	49° 06' 46.21"
3.	476591.53	1305130.17	55° 47' 47.90"	49° 06' 48.54"
4.	476580.08	1305127.40	55° 47' 47.53"	49° 06' 48.38"
5.	476579.77	1305126.53	55° 47' 47.52"	49° 06' 48.33"
6.	476576.06	1305125.66	55° 47' 47.40"	49° 06' 48.28"
7.	476577.91	1305117.12	55° 47' 47.46"	49° 06' 47.79"
8.	476561.51	1305111.57	55° 47' 46.93"	49° 06' 47.47"
9.	476559.36	1305122.37	55° 47' 46.86"	49° 06' 48.09"
10.	476536.78	1305117.52	55° 47' 46.13"	49° 06' 47.81"

Казан шәһәре, Дзержинский урамы, 11 йорт адресы буенча урнашкан “1846-1847 елларда Л.Н.Толстой яшәгән йорт (ишегалдында таш флигель)” төбәк әһәмиятендәге мәдәни мирас объекты территориясе чикләренең **картографик тасвирламасы**.

Төбәк әһәмияттәге мәдәни мирас объекты территориясе чиге түбәндәгечә уза:
көнъяк-көнбатыш өлеш: жир кишәрлегенең квартал эчендәге чиге буйлап (1-2 борылыш нокталары);

төньяк-көнбатыш өлеш: жир кишәрлегенең квартал эчендәге чиге буйлап (2-3-4-5 борылыш нокталары);

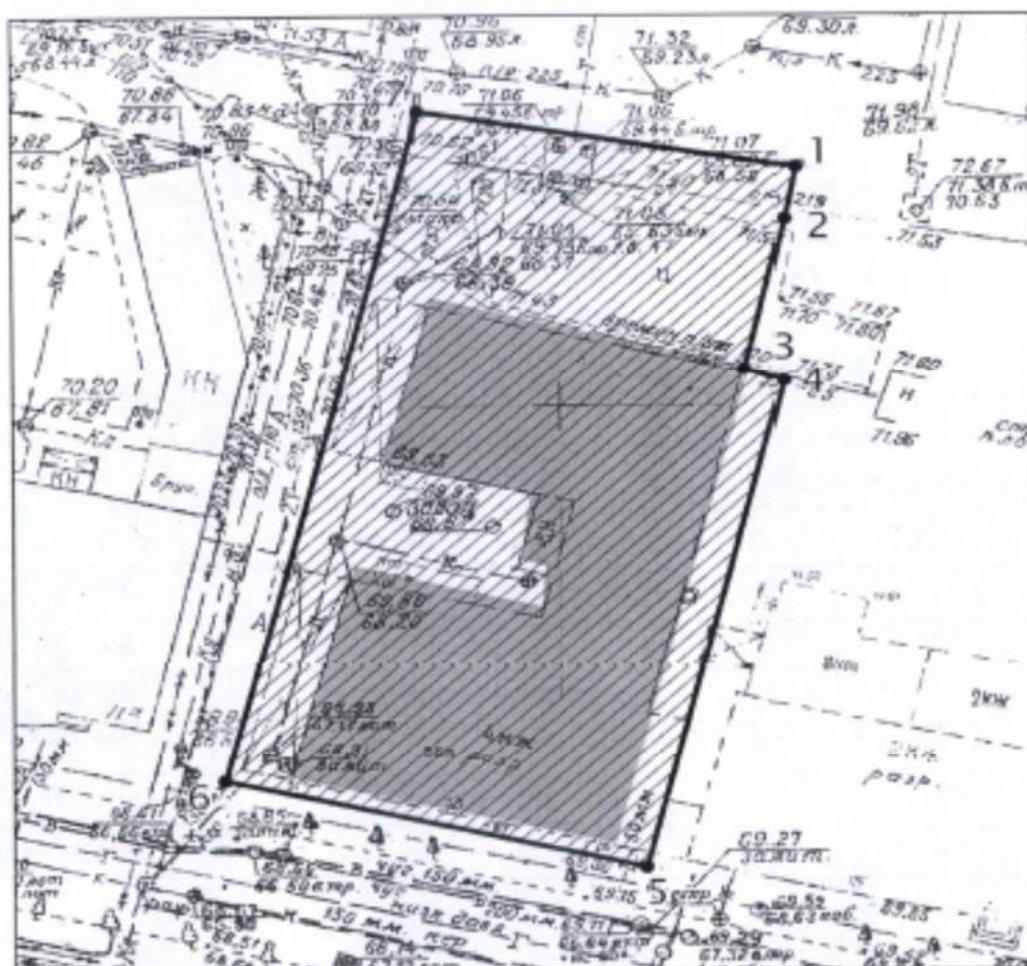
төньяк-көнчыгыш өлеш: жир кишәрлегенең квартал эчендәге чиге буйлап (5-6 борылыш нокталары);

көнъяк-көнчыгыш өлеш: жир кишәрлегенең квартал эчендәге чиге буйлап (1-6 борылыш нокталары).

Казан шәһәре, Дзержинский урамы, 11 йорт адресы буенча урнашкан “1846-1847 елларда Л.Н.Толстой яшәгән йорт (ишегалдында таш флигель)” төбәк әһәмиятендәге мәдәни мирас объекты территориясе чикләренең **борылыш нокталары таблицасы**

Жирле координаталар системасында нокталарның координатасы (МСК-16)			1984 елгы Бөтендөнья геодезик координаталар системасында нокталарның координаталары (WGS-84)	
№	X	Y	төньяк киңлек В	көнчыгыш озынлык L
1.	476556.78	1305300.78	55° 47' 46.77"	49° 06' 58.33"
2.	476561.39	1305277.08	55° 47' 46.92"	49° 06' 56.97"
3.	476568.82	1305278.12	55° 47' 47.16"	49° 06' 57.03"
4.	476576.87	1305283.51	55° 47' 47.42"	49° 06' 57.34"
5.	476588.93	1305284.71	55° 47' 47.81"	49° 06' 57.41"
6.	476588.33	1305305.45	55° 47' 47.79"	49° 06' 58.60"

31. Казан шәһәре, Дзержинский урамы, 13 йорт адресы буенча урнашкан «Банарцев номерлары бинасы, анда 1888 елда демократ-язучы Успенский Глеб Иванович, 1888 һәм 1895 елларда язучы Короленко Владимир Галактионович, 1906 елда тегү остаханәсендә РСДРП Казан комитеты (б) житәкчеләренә берсе Комлев Абрам Павлович эшләгән» төбәк әһәмияттәге мәдәни мирас объекты территориясе чикләренә **картасы (схемасы)**



Условные обозначения:

- объект культурного наследия
- территория объекта культурного наследия

Мәдәни мирас объектының топографик планы

Казан шәһәре, Дзержинский урамы, 13 йорт адресы буенча урнашкан «Банарцев номерлары бинасы, анда 1888 елда демократ-язучы Успенский Глеб Иванович, 1888 һәм 1895 елларда язучы Короленко Владимир Галактионович, 1906 елда тегү остаханәсендә РСДРП Казан комитеты (б) житәкчеләренең берсе Комлев Абрам Павлович эшлэгән» төбәк әһәмияттәге мәдәни мирас объекты территориясе чикләренең **картографик тасвирламасы**

Төбәк әһәмияттәге мәдәни мирас объекты территориясе чиге түбәндәгечә уза:
көнъяк-көнбатыш өлеш: Дзержинский урамы буйлап кызыл линия буенча, жир кишәрлегенең алгы чиге буйлап (6-5 борылыш нокталары);

төнъяк-көнбатыш өлеш: Дзержинский урамыннан жир кишәрлегенең ян чиге буйлап (6-7 борылыш нокталары);

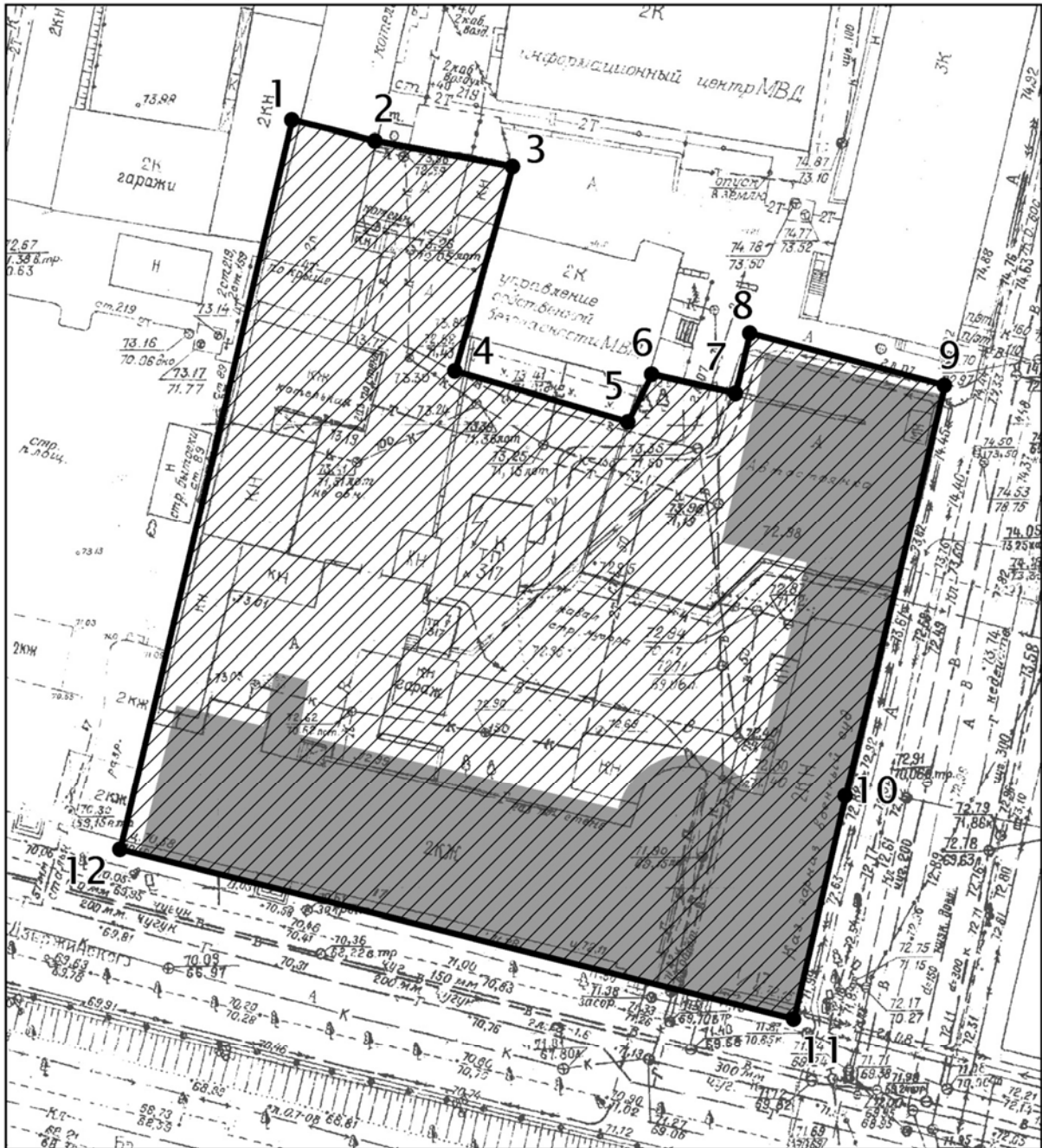
төнъяк-көнчыгыш өлеш: жир кишәрлегенең квартал эчендәге чиге буйлап (7-1 борылыш нокталары);

көнъяк-көнчыгыш өлеш: Дзержинский урамыннан жир кишәрлегенең ян чиге буйлап (5-4-3-1 борылыш нокталары).

Казан шәһәре, Дзержинский урамы, 13 йорт адресы буенча урнашкан «Банарцев номерлары бинасы, анда 1888 елда демократ-язучы Успенский Глеб Иванович, 1888 һәм 1895 елларда язучы Короленко Владимир Галактионович, 1906 елда тегү остаханәсендә РСДРП Казан комитеты (б) житәкчеләренең берсе Комлев Абрам Павлович эшлэгән» төбәк әһәмияттәге мәдәни мирас объекты территориясе чикләренең **борылыш нокталары таблицасы**

Жирле координаталар системасында нокталарның координатасы (МСК-16)			1984 елгы Бөтендөнья геодезик координаталар системасында нокталарның координаталары (WGS-84)	
№	X	Y	төнъяк киңлек В	көнчыгыш озынлык L
1.	476527.69	1306659.77	55° 47' 45.77"	49° 08' 16.33"
2.	476516.95	1306719.02	55° 47' 45.42"	49° 08' 19.73"
3.	476470.24	1306712.47	55° 47' 43.91"	49° 08' 19.35"
4.	476473.92	1306690.16	55° 47' 44.03"	49° 08' 18.07"
5.	476475.47	1306690.34	55° 47' 44.08"	49° 08' 18.08"
6.	476476.08	1306689.46	55° 47' 44.10"	49° 08' 18.03"
7.	476482.27	1306690.33	55° 47' 44.30"	49° 08' 18.08"
8.	476487.49	1306666.10	55° 47' 44.47"	49° 08' 16.69"
9.	476490.26	1306652.51	55° 47' 44.56"	49° 08' 15.91"

32. Казан шәһәре, Держинский урамы, 17 йорт адресы буенча урнашкан «Шәһәр хастаханәсе бинасы, XVIII гасыр ахыры, XIX гасыр башы» төбәк әһәмиятендәге мәдәни мирас объекты территориясе чикләренәң картасы (схемасы).



Условные обозначения:

- объект культурного наследия
- территория объекта культурного наследия

Мәдәни мирас объектынның топографик планы

Казан шәһәре, Дзержинский урамы, 17 йорт адресы буенча урнашкан «Шәһәр хастаханәсе бинасы, XVIII гасыр ахыры, XIX гасыр башы» төбәк әһәмиятендәге мәдәни мирас объекты территориясе чикләренең **картографик тасвирламасы.**

Төбәк әһәмияттәге мәдәни мирас объекты территориясе чиге түбәндәгечә уза:

көнъяк-көнбатыш өлеш: Дзержинский урамы буйлап Кызыл линия буенча К.Фукс урамы белән кисешкәнгә кадәр, жир кишәрлегенең алгы чиге буйлап (12-11 борылыш нокталары);

төнъяк-көнбатыш өлеш: Дзержинский урамыннан жир кишәрлегенең ян чиге буйлап (12-1 борылыш нокталары);

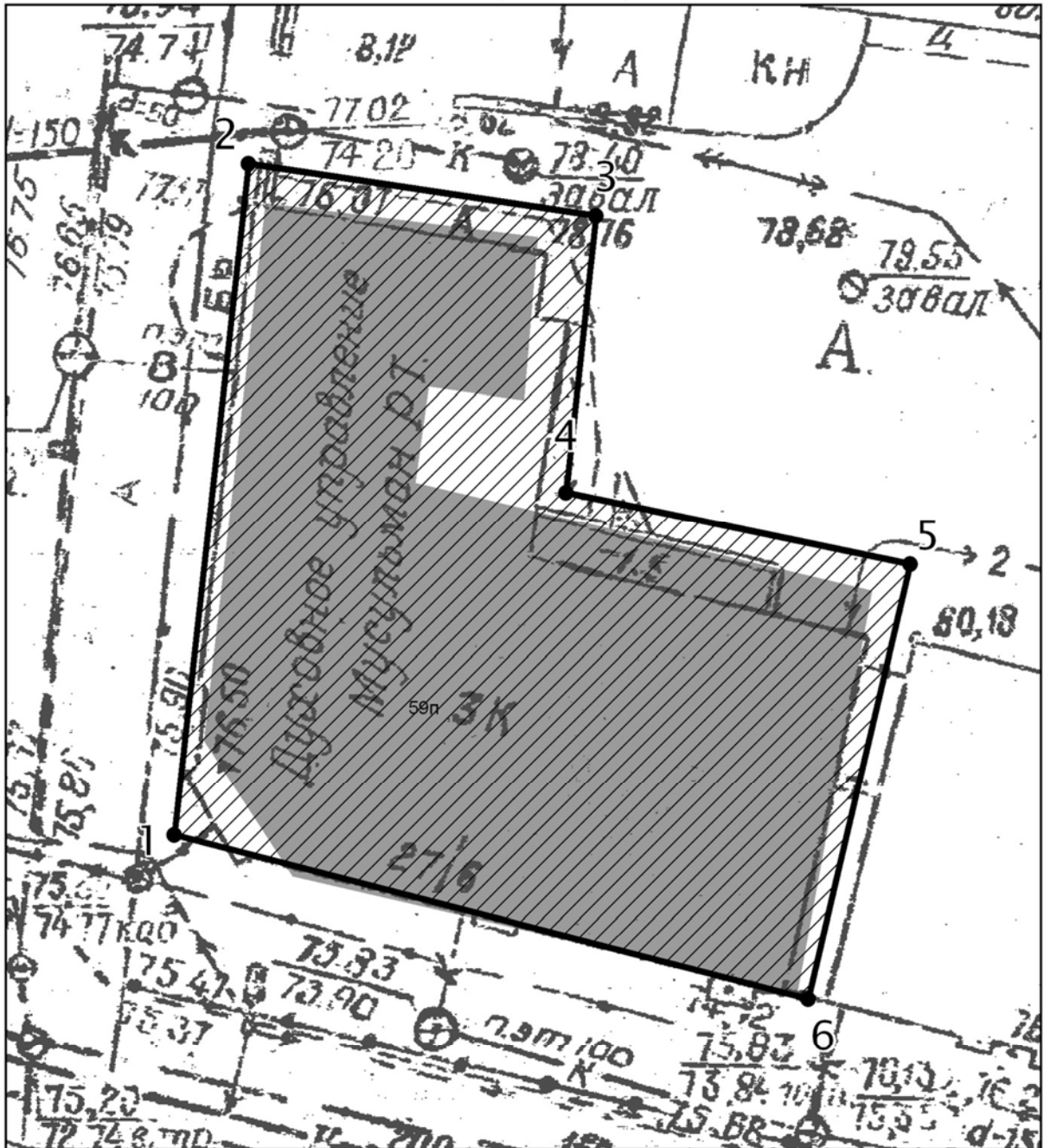
төнъяк-көнчыгыш өлеш: (К.Фукс урамыннан жир кишәрлегенең ян чиге буйлап (9-8-6-5-4-2-1 борылыш нокталары);

көнъяк-көнчыгыш өлеш: К.Фукс урамы буйлап жир кишәрлегенең алгы чиге буйлап Дзержинский урамы белән кисешкәнгә кадәр (9-10-11 борылыш нокталары).

Казан шәһәре, Дзержинский урамы, 17 йорт адресы буенча урнашкан «Шәһәр хастаханәсе бинасы, XVIII гасыр ахыры, XIX гасыр башы» төбәк әһәмиятендәге мәдәни мирас объекты территориясе чикләренең **борылыш нокталары таблицасы.**

Жирле координаталар системасында нокталарның координатасы (МСК-16)			1984 елгы Бөтендөнья геодезик координаталар системасында нокталарның координаталары (WGS-84)	
№	X	Y	төнъяк киңлек В	көнчыгыш озынлык L
1.	476550.10	1305400.79	55° 47' 46.55"	49° 07' 04.07"
2.	476547.95	1305409.85	55° 47' 46.48"	49° 07' 04.59"
3.	476545.18	1305424.49	55° 47' 46.39"	49° 07' 05.43"
4.	476523.21	1305418.42	55° 47' 45.68"	49° 07' 05.08"
5.	476517.98	1305436.89	55° 47' 45.51"	49° 07' 06.14"
6.	476522.93	1305439.50	55° 47' 45.67"	49° 07' 06.29"
7.	476521.09	1305448.56	55° 47' 45.61"	49° 07' 06.81"
8.	476527.27	1305449.95	55° 47' 45.81"	49° 07' 06.89"
9.	476521.73	1305470.86	55° 47' 45.63"	49° 07' 08.09"
10.	476477.80	1305460.29	55° 47' 44.21"	49° 07' 07.48"
11.	476453.67	1305454.74	55° 47' 43.43"	49° 07' 07.16"
12.	476471.83	1305382.42	55° 47' 44.02"	49° 07' 03.01"

33. Казан шәһәре, Дзержинский урамы, 27/6 адресы буенча урнашкан «Алексеевых-Сахаров торак йорты, XIX гасыр уртасы, XX гасыр башы» төбәк әһәмиятендәге мәдәни мирас объекты территориясе чикләренәң картасы (схемасы).



Условные обозначения:

- объект культурного наследия
- территория объекта культурного наследия

Мәдәни мирас объектының топографик планы

Казан шәһәре, Дзержинский урамы, 27/6 адресы буенча урнашкан «Алексеевых-Сахаров торак йорты, XIX гасыр уртасы, XX гасыр башы» төбәк әһәмиятендәге мәдәни мирас объекты территориясе чикләренә **картографик тасвирламасы.**

Төбәк әһәмияттәге мәдәни мирас объекты территориясе чиге түбәндәгечә уза:
көнъяк-көнбатыш өлеш: Дзержинский урамы буйлап Лобачевский урамы белән кисешкәнгә кадәр, кызыл сызык буенча, жир кишәрлегенә алгы чиге буйлап (6-1 борылыш нокталары);

төнъяк-көнбатыш өлеш: Лобачевский урамы буйлап жир кишәрлегенә алгы чиге буйлап Дзержинский урамы белән кисешкәнгә кадәр (2-1 борылыш нокталары);

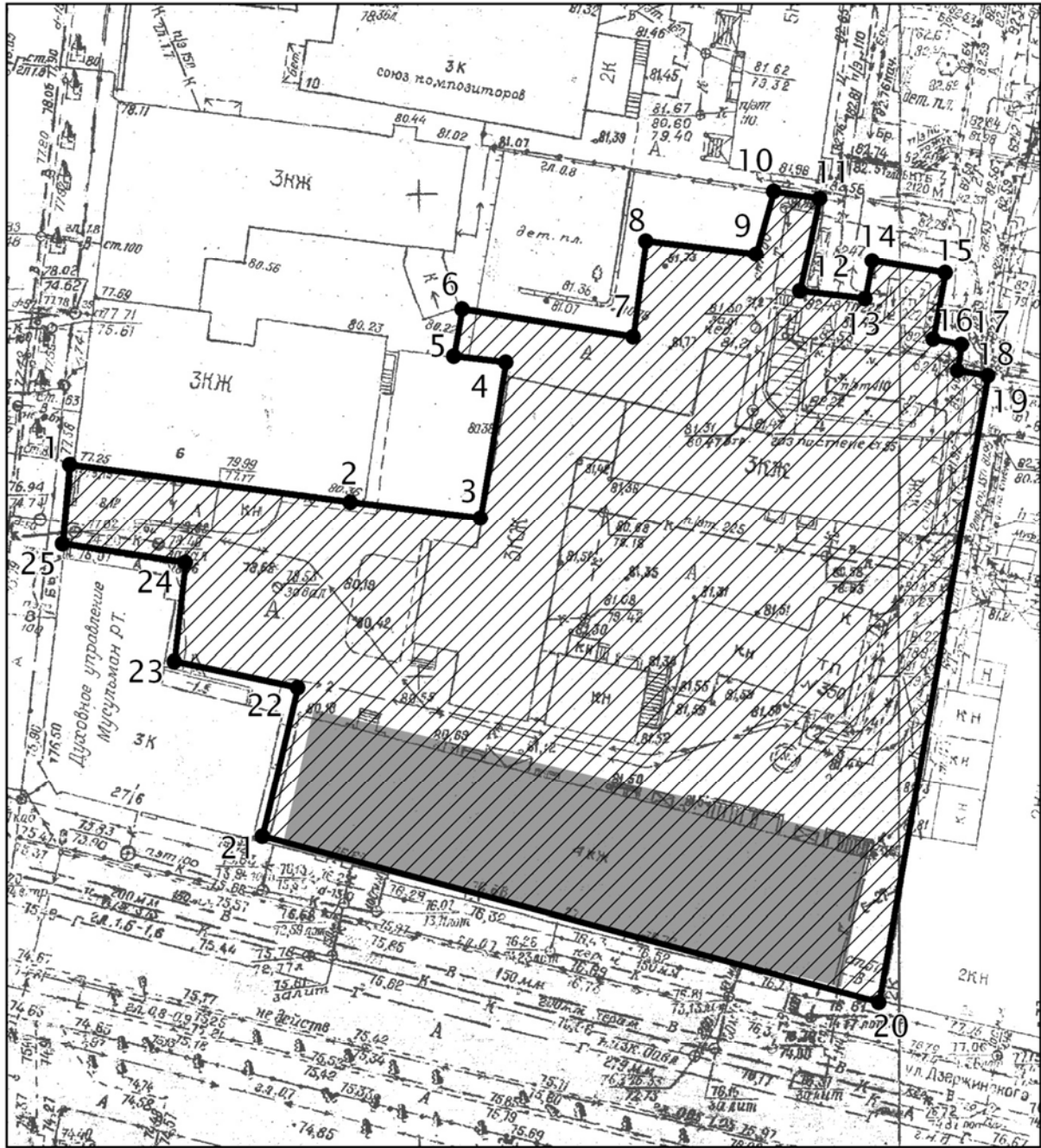
төнъяк-көнчыгыш өлеш: Лобачевский урамынан жир кишәрлегенә ян чиге буйлап (2-3-4-5 борылыш нокталары)

көнъяк-көнчыгыш өлеш: Дзержинский урамынан жир кишәрлегенә ян чиге буйлап (6-5 борылыш нокталары).

Казан шәһәре, Дзержинский урамы, 27/6 адресы буенча урнашкан «Алексеевых-Сахаров торак йорты, XIX гасыр уртасы, XX гасыр башы» төбәк әһәмиятендәге мәдәни мирас объекты территориясе чикләренә **борылыш нокталары таблицасы.**

Жирле координаталар системасында нокталарның координатасы (МСК-16)			1984 елгы Бөтендөнья геодезик координаталар системасында нокталарның координаталары (WGS-84)	
№	X	Y	төнъяк киңлек В	көнчыгыш озынлык L
1.	476406.29	1305652.90	55° 47' 41.89"	49° 07' 18.53"
2.	476431.35	1305655.66	55° 47' 42.70"	49° 07' 18.69"
3.	476429.51	1305668.55	55° 47' 42.64"	49° 07' 19.43"
4.	476419.30	1305667.52	55° 47' 42.31"	49° 07' 19.37"
5.	476416.53	1305680.24	55° 47' 42.22"	49° 07' 20.10"
6.	476400.14	1305676.61	55° 47' 41.69"	49° 07' 19.89"

34. Казан шәһәре, Дзержинский урамы, 27 йорт адресы буенча урнашкан «Торак йорт, 1952 ел, архитектор А.И. Вәлиев» төбәк әһәмиятендәге мәдәни мирас объекты территориясе чикләренәң картасы (схемасы).



Условные обозначения:

- объект культурного наследия
- территория объекта культурного наследия

Мәдәни мирас объектынң топографик планы

Казан шәһәре, Дзержинский урамы, 27 йорт адресы буенча урнашкан «Торак йорт, 1952 ел, архитектор А.И. Вәлиев» төбәк әһәмиятендәге мәдәни мирас объекты территориясе чикләренә **картографик тасвирламасы**.

Төбәк әһәмияттәге мәдәни мирас объекты территориясе чиге түбәндәгечә уза:
көнъяк-көнбатыш өлеш: Дзержинский урамы буйлап жир кишәрлегенә алгы чиге буйлап кызыл линия буйлап (21-20 борылыш нокталары);

төнъяк-көнбатыш өлеш: Дзержинский урамынан жир кишәрлегенә ян чиге буйлап (21-23-24-25-1 борылыш нокталары);

төнъяк-көнчыгыш өлеш: жир кишәрлегенә квартал эчендәге чиге буенча (1-2-3-4-5-6-7-8-10-11-12-13-15-16-18-19); борылыш нокталары

көнъяк-көнчыгыш өлеш: Дзержинский урамынан жир кишәрлегенә ян чиге буйлап (20-19 борылыш нокталары).

Казан шәһәре, Дзержинский урамы, 27 йорт адресы буенча урнашкан «Торак йорт, 1952 ел, архитектор А.И. Вәлиев» төбәк әһәмиятендәге мәдәни мирас объекты территориясе чикләренә **борылыш нокталары таблицасы**.

Жирле координаталар системасында нокталарның координатасы (МСК-16)			1984 елгы Бөтендөнья геодезик координаталар системасында нокталарның координаталары (WGS-84)	
№	X	Y	төнъяк кичлек В	көнчыгыш озынлык L
1.	476439.70	1305656.52	55° 47' 42.97"	49° 07' 18.74"
2.	476435.72	1305685.79	55° 47' 42.84"	49° 07' 20.42"
3.	476434.19	1305699.39	55° 47' 42.79"	49° 07' 21.20"
4.	476450.27	1305701.98	55° 47' 43.31"	49° 07' 21.35"
5.	476450.88	1305696.58	55° 47' 43.33"	49° 07' 21.04"
6.	476455.83	1305697.44	55° 47' 43.49"	49° 07' 21.09"
7.	476453.07	1305715.22	55° 47' 43.40"	49° 07' 22.11"
8.	476462.97	1305716.42	55° 47' 43.72"	49° 07' 22.18"
9.	476461.75	1305727.92	55° 47' 43.68"	49° 07' 22.84"
10.	476468.25	1305729.83	55° 47' 43.89"	49° 07' 22.95"
11.	476467.32	1305734.54	55° 47' 43.86"	49° 07' 23.22"
12.	476457.73	1305732.46	55° 47' 43.55 "	49° 07' 23.10"
13.	476457.12	1305739.25	55° 47' 43.53"	49° 07' 23.49"
14.	476461.15	1305740.12	55° 47' 43.66"	49° 07' 23.54"
15.	476459.61	1305747.61	55° 47' 43.61"	49° 07' 23.97"
16.	476452.80	1305746.40	55° 47' 43.39"	49° 07' 23.90"
17.	476452.19	1305749.37	55° 47' 43.37"	49° 07' 24.07"
18.	476449.41	1305749.02	55° 47' 43.28"	49° 07' 24.05"
19.	476449.10	1305752.16	55° 47' 43.27"	49° 07' 24.23"
20.	476383.83	1305740.92	55° 47' 41.16"	49° 07' 23.58"
21.	476399.57	1305675.01	55° 47' 41.67"	49° 07' 19.80"

22.	476416.48	1305679.01	55° 47' 42.22"	49° 07' 20.03"
23.	476419.11	1305665.82	55° 47' 42.30"	49° 07' 19.27"
24.	476429.10	1305667.81	55° 47' 42.63"	49° 07' 19.39"
25.	476430.89	1305655.70	55° 47' 42.69"	49° 07' 18.69"

35. Казан шәһәре, Театраль урамы, 1/29 йорт адресы буенча урнашкан (Татарстан АССР Министрлар Советының 1959 елның 30 октябрендәге 591 номерлы карары нигезендә адресы Дзержинский урамы, 29/1) «В.В.Маяковский 1927 елның 20 гыйнварында булган «Красная Татария» газетасы редакциясенен элекке бинасы» төбәк әһәмиятендәге мәдәни мирас объекты территориясенең чикләренәң картасы (схемасы)



Условные обозначения:

- объект культурного наследия
- территория объекта культурного наследия

Мәдәни мирас объектының топографик планы

Казан шәһәре, Театраль урамы, 1/29 йорт адресы буенча урнашкан (Татарстан АССР Министрлар Советының 1959 елның 30 октябрдәгә 591 номерлы карары нигезендә адресы Дзержинский урамы, 29/1) «В.В.Маяковский 1927 елның 20 гыйнварында булган «Красная Татария» газетасы редакциясенең элекке бинасы» төбәк әһәмиятендәгә мәдәни мирас объекты территориясе чикләренә **картографик тасвирламасы**

Төбәк әһәмияттәгә мәдәни мирас объекты территориясе чиге түбәндәгечә уза:

көнъяк-көнбатыш өлеш: Дзержинский урамы буйлап Театраль урамы белән кисешкәнгә кадәр, жир кишәрлегенә алгы чиге буйлап (1-5 борылыш нокталары);

төнъяк-көнбатыш өлеш: Дзержинский урамынан жир кишәрлегенә ян чиге буйлап (1-2-3 борылыш нокталары);

төнъяк-көнчыгыш өлеш: жир кишәрлегенә ян чиге буйлап Театральн урамынан (4-3 борылыш нокталары);

көнъяк-көнчыгыш өлеш: Театраль урамы буйлап Кызыл линия буенча Дзержинский урамы белән кисешкәнгә кадәр, жир кишәрлегенә алгы чиге буйлап (4-5 борылыш нокталары).

Казан шәһәре, Театраль урамы, 1/29 йорт адресы буенча урнашкан «В.В.Маяковский 1927 елның 20 гыйнварында булган «Красная Татария» газетасы редакциясенең элекке бинасы» төбәк әһәмиятендәгә мәдәни мирас объекты территориясе чикләренә **борылыш нокталары таблицасы**

Жирле координаталар системасында нокталарның координатасы (МСК-16)			1984 елгы Бөтендөнья геодезик координаталар системасында нокталарның координаталары (WGS-84)	
№	X	Y	төнъяк киңлек В	көнчыгыш озынлык L
1.	476383.83	1305741.27	55° 47' 41.16"	49° 07' 23.60"
2.	476404.86	1305744.55	55° 47' 41.84"	49° 07' 23.79"
3.	476448.79	1305751.64	55° 47' 43.26"	49° 07' 24.20"
4.	476446.65	1305770.28	55° 47' 43.19"	49° 07' 25.27"
5.	476379.83	1305758.87	55° 47' 41.03"	49° 07' 24.61"

36. Казан шәһәре, Ершов урамы, 2/1 адресы буенча урнашкан “1939-1940 елларда татар шагыйре, Советлар Союзы Герое Муса Жәлил яшәгән йорт” төбәк әһәмиятендәге мәдәни мирас объекты территориясе чикләренәң картасы (схемасы)



Условные обозначения:

- объект культурного наследия
- территория объекта культурного наследия

Мәдәни мирас объектының топографик планы

Казан шәһәре, Ершов урамы, 2/1 адресы буенча урнашкан “1939-1940 елларда татар шагыйре, Советлар Союзы Герое Муса Жәлил яшәгән йорт” төбәк әһәмиятендәге мәдәни мирас объекты территориясе чикләренең **картографик тасвирламасы**

Төбәк әһәмияттәге мәдәни мирас объекты территориясе чиге түбәндәгечә уза:
көнъяк-көнбатыш өлеш: Чехов урамыннан жир кишәрлегенең ян чиге буйлап (3-2-1 борылыш нокталары);

төнъяк-көнбатыш өлеш: Чехов урамы буйлап Кызыл линия буенча Н.Ершов урамы белән кисешкәнгә кадәр, жир кишәрлегенең алгы чиге буйлап (3-4 борылыш нокталары);

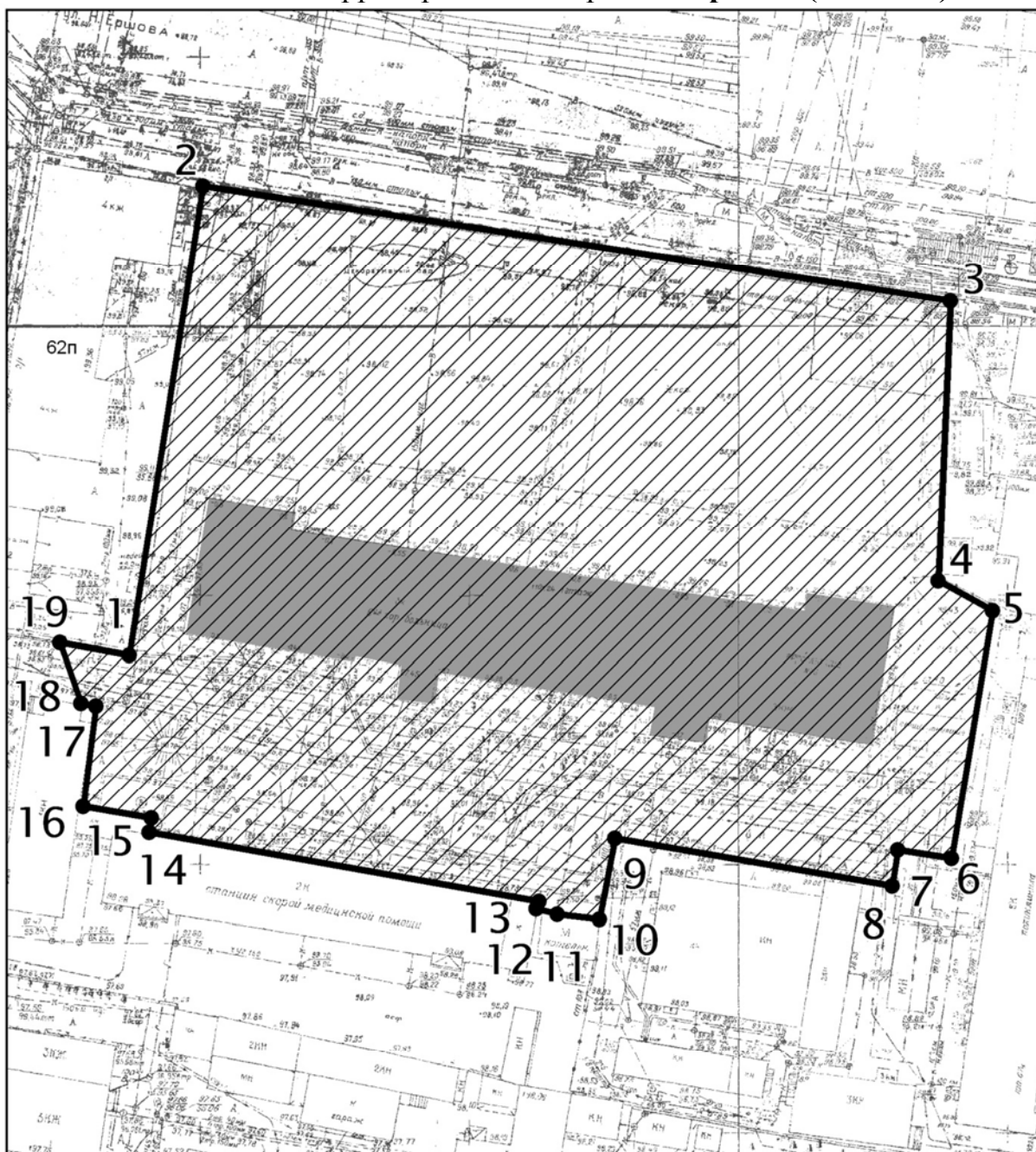
төнъяк-көнчыгыш өлеш: Н.Ершов урамы буйлап жир кишәрлегенең алгы чиге буйлап (5-4 борылыш нокталары); Чехов урамы белән кисешкәнгә кадәр;

көнъяк-көнчыгыш өлеш: Н.Ершов урамыннан жир кишәрлегенең ян чиге буйлап (5-1 борылыш нокталары).



Казан шәһәре, Ершов урамы, 2/1 адресы буенча урнашкан “1939-1940 елларда татар шагыйре, Советлар Союзы Герое Муса Жәлил яшәгән йорт” төбәк әһәмиятендәге мәдәни мирас объекты территориясе чикләренең **борылыш нокталары таблицасы**

Жирле координаталар системасында нокталарның координатасы (МСК-16)			1984 елгы Бөтендөнья геодезик координаталар системасында нокталарның координаталары (WGS-84)	
№	X	Y	төнъяк киңлек В	көнчыгыш озынлык L
1.	476058.74	1307380.27	55° 47' 30.57"	49° 08' 57.64"
2.	476061.19	1307367.20	55° 47' 30.65"	49° 08' 56.89"
3.	476063.95	1307350.99	55° 47' 30.74"	49° 08' 55.96"
4.	476150.87	1307363.92	55° 47' 33.55"	49° 08' 56.71"
5.	476145.98	1307393.72	55° 47' 33.39"	49° 08' 58.42"

37. Казан шәһәре, Ершов урамы, 2 йорт адресы буенча урнашкан «Казан дини академиясе, 1845-1848 еллар, арх.А.Песке» төбәк әһәмиятендәге мәдәни мирас объекты территориясе чикләренәң картасы (схемасы)



Условные обозначения:

-  объект культурного наследия
-  территория объекта культурного наследия

Мәдәни мирас объектының топографик планы

Казан шәһәре, Ершов урамы, 2 йорт адресы буенча урнашкан «Казан дини академиясе, 1845-1848 еллар, арх.А.Песке» төбәк әһәмиятендәге мәдәни мирас объекты территориясе чикләренә **картографик тасвирламасы**

Төбәк әһәмияттәге мәдәни мирас объекты территориясе чиге түбәндәгечә уза:

көнъяк-көнбатыш өлеш: жир биләмәсенә квартал эчендәге чиге буйлап (16-15-14-13-12-11-10-9-8-6 борылыш нокталары);

төнъяк-көнбатыш өлеш: Н.Ершов урамынан жир кишәрлегенә ян чиге буйлап (2-1-19-18-17-16 борылыш нокталары);

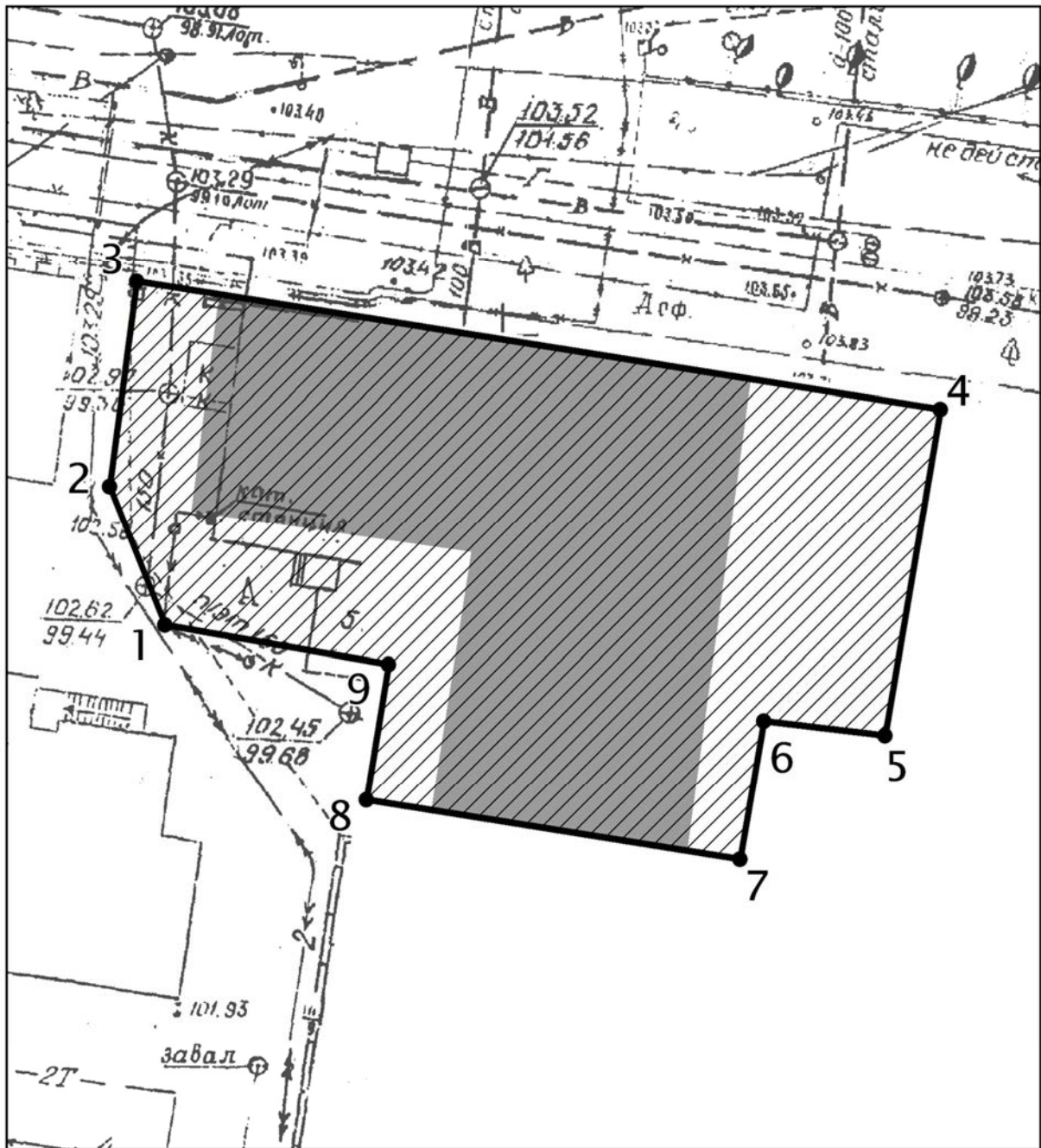
төнъяк-көнчыгыш өлеш: Н.Ершов урамы буйлап жир кишәрлегенә алгы чиге буйлап (2-3 борылыш нокталары); кызыл сызык буйлап

көнъяк-көнчыгыш өлеш: Н.Ершов урамынан жир кишәрлегенә ян чиге буйлап (3-4-5-6 борылыш нокталары).

Казан шәһәре, Ершов урамы, 2 йорт адресы буенча урнашкан «Казан дини академиясе, 1845-1848 еллар, арх.А.Песке» төбәк әһәмиятендәге мәдәни мирас объекты территориясе чикләренә **борылыш нокталары таблицасы**

Жирле координаталар системасында нокталарның координатасы (МСК-16)			1984 елгы Бөтендөнья геодезик координаталар системасында нокталарның координаталары (WGS-84)	
№	X	Y	төнъяк киңлек В	көнчыгыш озынлык L
1.	476058.74	1307380.27	55° 47' 30.57"	49° 08' 57.64"
2.	476145.98	1307393.72	55° 47' 33.39"	49° 08' 58.42"
3.	476124.56	1307532.63	55° 47' 32.69"	49° 09' 06.39"
4.	476072.60	1307530.45	55° 47' 31.01"	49° 09' 06.26"
5.	476067.05	1307540.56	55° 47' 30.83"	49° 09' 06.84"
6.	476021.26	1307532.98	55° 47' 29.35"	49° 09' 06.40"
7.	476022.48	1307522.87	55° 47' 29.39"	49° 09' 05.82"
8.	476015.99	1307522.01	55° 47' 29.18"	49° 09' 05.77"
9.	476024.87	1307470.42	55° 47' 29.47"	49° 09' 02.81"
10.	476009.71	1307467.48	55° 47' 28.98"	49° 09' 02.64"
11.	476010.63	1307459.81	55° 47' 29.01"	49° 09' 02.20"
12.	476011.55	1307455.80	55° 47' 29.04"	49° 09' 01.97"
13.	476013.09	1307456.32	55° 47' 29.09"	49° 09' 02.00"
14.	476025.65	1307383.99	55° 47' 29.50"	49° 08' 57.85"
15.	476028.44	1307384.33	55° 47' 29.59"	49° 08' 57.87"
16.	476030.58	1307371.61	55° 47' 29.66"	49° 08' 57.14"
17.	476049.45	1307374.02	55° 47' 30.27"	49° 08' 57.28"
18.	476049.75	1307371.23	55° 47' 30.28"	49° 08' 57.12"
19.	476061.19	1307367.20	55° 47' 30.65"	49° 08' 56.89"

38. Казан шәһәре, Ершов урамы, 20 йорт адресы буенча урнашкан «Үзәк Керәшен-татар мәктәбенең төп бинасы, 1871ел» төбәк әһәмиятендәге мәдәни мирас объекты территориясе чикләренәң картасы (схемасы)



Условные обозначения:

- объект культурного наследия
- территория объекта культурного наследия

Мәдәни мирас объектының топографик планы

Казан шәһәре, Ершов урамы, 20 йорт адресы буенча урнашкан «Үзәк Керәшен-татар мәктәбенең төп бинасы, 1871ел» төбәк әһәмиятендәге мәдәни мирас объекты территориясе чикләренең **картографик тасвирламасы**

Төбәк әһәмияттәге мәдәни мирас объекты территориясе чиге түбәндәгечә уза:
көнъяк-көнбатыш өлеш: жир кишәрлегенең квартал эчендәге чиге буйлап (1-9-8-7-6-5 борылыш нокталары);

төнъяк-көнбатыш өлеш: Н.Ершов урамыннан жир кишәрлегенең ян чиге буйлап (3-2-1 борылыш нокталары);

төнъяк-көнчыгыш өлеш: Н.Ершов урамы буйлап жир кишәрлегенең алгы чиге буйлап (3-4 борылыш нокталары); кызыл сызык буйлап

көнъяк-көнчыгыш өлеш: Н.Ершов урамыннан жир кишәрлегенең ян чиге буйлап (4-5 борылыш нокталары).

Казан шәһәре, Ершов урамы, 20 йорт адресы буенча урнашкан «Үзәк Керәшен-татар мәктәбенең төп бинасы, 1871ел» төбәк әһәмиятендәге мәдәни мирас объекты территориясе чикләренең **борылыш нокталары таблицасы**

Жирле координаталар системасында нокталарның координатасы (МСК-16)			1984 елгы Бөтендөнья геодезик координаталар системасында нокталарның координаталары (WGS-84)	
№	X	Y	төнъяк киңлек В	көнчыгыш озынлык L
1.	476051.86	1307871.83	55° 47' 30.32"	49° 09' 25.85"
2.	476060.82	1307868.33	55° 47' 30.61"	49° 09' 25.65"
3.	476073.81	1307870.05	55° 47' 31.03"	49° 09' 25.75"
4.	476065.55	1307921.12	55° 47' 30.76"	49° 09' 28.68"
5.	476044.82	1307917.67	55° 47' 30.09"	49° 09' 28.48"
6.	476045.74	1307909.82	55° 47' 30.12"	49° 09' 28.03"
7.	476037.08	1307908.45	55° 47' 29.84"	49° 09' 27.95"
8.	476040.75	1307884.74	55° 47' 29.96"	49° 09' 26.59"
9.	476049.41	1307886.12	55° 47' 30.24"	49° 09' 26.67"

Казан шәһәре, Жуковский урамы, 4 йорт адресы буенча урнашкан «Земство идарәсе бинасы, XIX гасыр ахыры, архитекторы билгесез» төбәк әһәмиятендәге мәдәни мирас объекты территориясе чикләренең **картографик тасвирламасы**

Төбәк әһәмияттәге мәдәни мирас объекты территориясе чиге түбәндәгечә уза:
көнъяк-көнбатыш өлеш: Жуковский урамыннан жир кишәрлегенең ян чиге буйлап (7-6-5 борылыш нокталары);

төнъяк-көнбатыш өлеш: Жуковский урамы буйлап жир кишәрлегенең алгы чиге буйлап кызыл линия буйлап (7-1 борылыш нокталары);

төнъяк-көнчыгыш өлеш: Жуковский урамыннан жир кишәрлегенең ян чиге буйлап (1-2-3-4 борылыш нокталары);

көнъяк-көнчыгыш өлеш: жир биләмәсенең квартал эчендәге чиге буйлап (5-4 борылыш нокталары).

Казан шәһәре, Жуковский урамы, 4 йорт адресы буенча урнашкан «Земство идарәсе бинасы, XIX гасыр ахыры, архитекторы билгесез» төбәк әһәмиятендәге мәдәни мирас объекты территориясе чикләренең **борылыш нокталары таблицасы**

Жирле координаталар системасында нокталарның координатасы (МСК-16)			1984 елгы Бөтендөнья геодезик координаталар системасында нокталарның координаталары (WGS-84)	
№	X	Y	төнъяк киңлек В	көнчыгыш озынлык L
1.	476410.33	1306130.98	55° 47' 42.00"	49° 07' 45.97"
2.	476405.73	1306158.17	55° 47' 41.85"	49° 07' 47.53"
3.	476414.39	1306159.20	55° 47' 42.13"	49° 07' 47.59"
4.	476413.17	1306170.35	55° 47' 42.09"	49° 07' 48.23"
5.	476372.96	1306165.36	55° 47' 40.79"	49° 07' 47.94"
6.	476373.85	1306144.45	55° 47' 40.82"	49° 07' 46.74"
7.	476376.61	1306125.28	55° 47' 40.91"	49° 07' 45.64"

Казан шәһәре, Жуковский урамы, 15 йорт адресы буенча урнашкан «1925-1937 елларда Шәрәф Галимжан яшәгән йорт» төбәк әһәмиятендәге мәдәни мирас объекты территориясе чикләренәң **картографик тасвирламасы**

Төбәк әһәмияттәге мәдәни мирас объекты территориясе чиге түбәндәгечә уза:
көнъяк-көнбатыш өлеш: Жуковский урамыннан жир кишәрлегенәң ян чиге буйлап (5-1 борылыш нокталары);

төнъяк-көнбатыш өлеш: жир кишәрлегенәң квартал эчендәге чиге буйлап (1-2-3 борылыш нокталары);

төнъяк-көнчыгыш өлеш: Жуковский урамыннан жир кишәрлегенәң ян чиге буйлап (4-3 борылыш нокталары);

көнъяк-көнчыгыш өлеш: Жуковский урамы буйлап жир кишәрлегенәң алгы чиге буйлап (4-5 борылыш нокталары).

Казан шәһәре, Жуковский урамы, 15 йорт адресы буенча урнашкан «1925-1937 елларда Шәрәф Галимжан яшәгән йорт» төбәк әһәмиятендәге мәдәни мирас объекты территориясе чикләренәң **борылыш нокталары таблицасы**

Жирле координаталар системасында нокталарның координатасы (МСК-16)			1984 елгы Бөтендөнъя геодезик координаталар системасында нокталарның координаталары (WGS-84)	
№	X	Y	төнъяк киңлек В	көнчыгыш озынлык L
1.	476530.01	1306115.31	55° 47' 45.87"	49° 07' 45.08"
2.	476539.90	1306116.69	55° 47' 46.19"	49° 07' 45.16"
3.	476558.46	1306119.45	55° 47' 46.79"	49° 07' 45.32"
4.	476555.09	1306138.45	55° 47' 46.68"	49° 07' 46.41"
5.	476526.94	1306133.26	55° 47' 45.77"	49° 07' 46.11"
6.	476529.39	1306118.27	55° 47' 45.85"	49° 07' 45.25"

Казан шәһәре, Жуковский урамы, 30 йорт адресы буенча урнашкан “1905 елның октябрь көннәрендә РСДРПның Казан комитетының ашыгыч утырышлары узган йорт” төбәк әһәмиятендәге мәдәни мирас объекты территориясе чикләренен **картографик тасвирламасы**

Төбәк әһәмияттәге мәдәни мирас объекты территориясе чиге түбәндәгечә уза:

көнъяк-көнбатыш өлеш: Жуковский урамыннан жир кишәрлегенен ян чиге буйлап (7-5 борылыш нокталары);

төнъяк-көнбатыш өлеш: Жуковский урамы буенча, жир кишәрлегенен алгы чиге буйлап кызыл сызык буенча Саммер урамы белән кисешкәнгә кадәр (7-1 борылыш нокталары);

төнъяк-көнчыгыш өлеш: Саммер урамы буйлап Жуковский урамы белән кызыл сызык буенча кисешкәнгә кадәр, жир кишәрлегенен алгы чиге буйлап (3-2-1 борылыш нокталары);

көнъяк-көнчыгыш өлеш: жир кишәрлегенен ян чиге буенча Саммер урамыннан (3-4-5 борылыш нокталары).

Казан шәһәре, Жуковский урамы, 30 йорт адресы буенча урнашкан “1905 елның октябрь көннәрендә РСДРПның Казан комитетының ашыгыч утырышлары узган йорт” төбәк әһәмиятендәге мәдәни мирас объекты территориясе чикләренен **борылыш нокталары таблицасы**

Жирле координаталар системасында нокталарның координатасы (МСК-16)			1984 елгы Бөтендөнья геодезик координаталар системасында нокталарның координаталары (WGS-84)	
№	X	Y	төнъяк киңлек В	көнчыгыш озынлык L
1.	476896.63	1306218.11	55° 47' 57.72"	49° 07' 51.01"
2.	476892.02	1306240.77	55° 47' 57.57"	49° 07' 52.31"
3.	476878.74	1306252.63	55° 47' 57.14"	49° 07' 52.99"
4.	476871.93	1306251.25	55° 47' 56.92"	49° 07' 52.91"
5.	476860.18	1306249.00	55° 47' 56.54"	49° 07' 52.78"
6.	476862.33	1306238.37	55° 47' 56.61"	49° 07' 52.17"
7.	476867.55	1306212.93	55° 47' 56.78"	49° 07' 50.71"

Казан шәһәре, Зәйни Солтан урамы, 12 йорт адресы буенча урнашкан “1887 елның 27 июнендә күренекле галим - тарихчы һәм язучы Газиз Салих улы Гобәйдуллин туган йорт (1887-1938)” төбәк әһәмиятендәге мәдәни мирас объекты территориясе чикләренен **картографик тасвирламасы**

Төбәк әһәмияттәге мәдәни мирас объекты территориясе чиге түбәндәгечә уза:
көнъяк-көнбатыш өлеш: Зәйни Солтан урамыннан жир кишәрлегенен ян чиге буйлап (1-2 борылыш нокталары);

төнъяк-көнбатыш өлеш: жир кишәрлегенен квартал эчендәге чиге буйлап (2-3 борылыш нокталары);

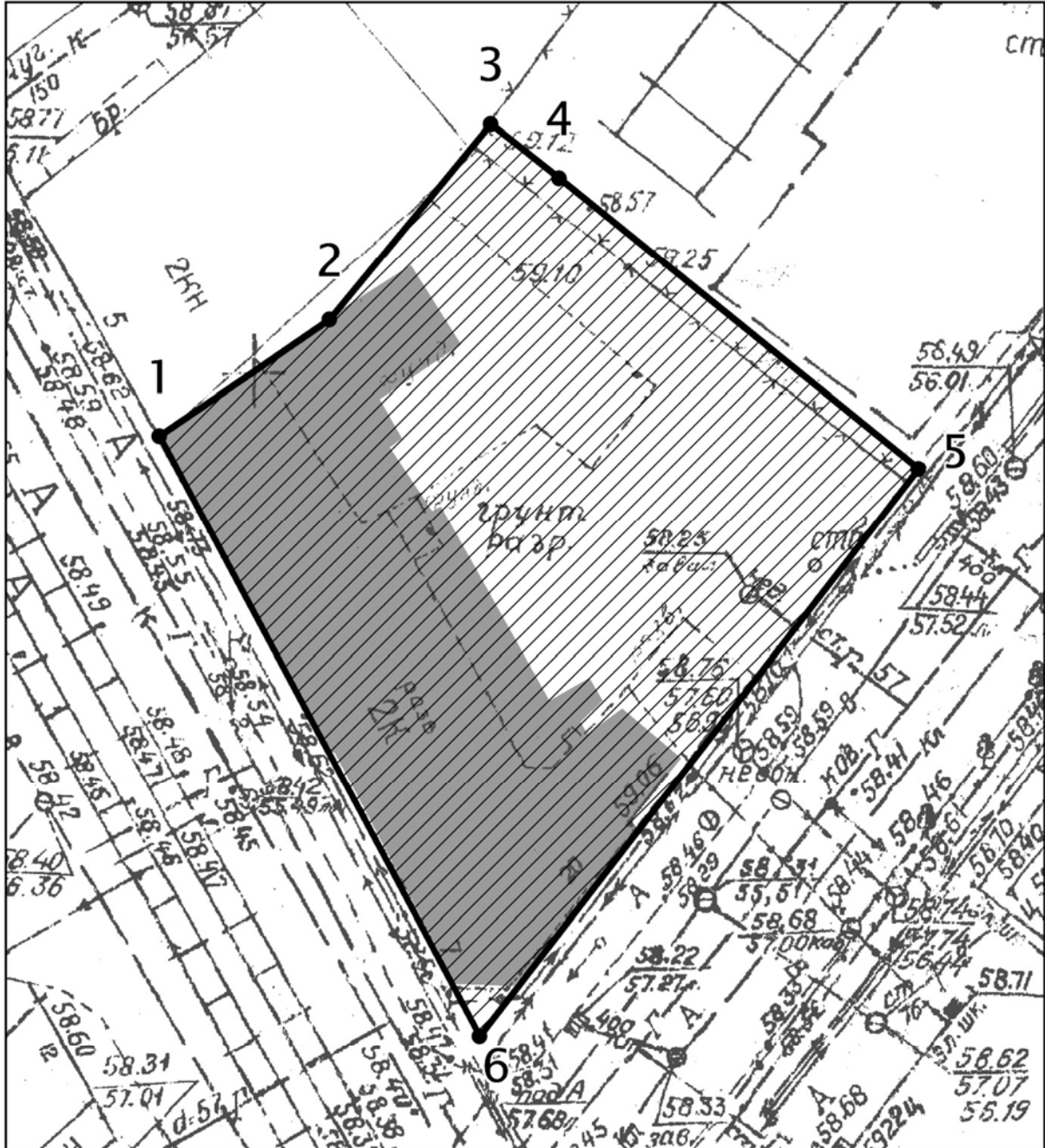
төнъяк-көнчыгыш өлеш: (Зәйни Солтан урамыннан жир биләмәсенен ян чиге буйлап (4-3 борылыш нокталары);

көнъяк-көнчыгыш өлеш: Зәйни Солтан урамы буйлап жир кишәрлегенен алгы чиге буйлап (1-4 борылыш нокталары).

Казан шәһәре, Зәйни Солтан урамы, 12 йорт адресы буенча урнашкан “1887 елның 27 июнендә күренекле галим - тарихчы һәм язучы Газиз Салих улы Гобәйдуллин туган йорт (1887-1938)” төбәк әһәмиятендәге мәдәни мирас объекты территориясе чикләренен **борылыш нокталары таблицасы**

Жирле координаталар системасында нокталарның координатасы (МСК-16)			1984 елгы Бөтендөнья геодезик координаталар системасында нокталарның координаталары (WGS-84)	
№	X	Y	төнъяк кичлек В	көнчыгыш озынлык L
1.	474718.65	1305190.55	55° 46' 47.34"	49° 06' 51.88"
2.	474740.29	1305180.59	55° 46' 48.04"	49° 06' 51.31"
3.	474748.97	1305204.81	55° 46' 48.32"	49° 06' 52.70"
4.	474725.48	1305216.16	55° 46' 47.56"	49° 06' 53.35"

43. Казан шәһәре, Г.Камал урамы, 20 йорт адресы буенча урнашкан “1833 елның сентябрь аенда Оренбургка барган вакытта А.С.Пушкин тукталган йорт” төбәк әһәмиятендәге мәдәни мирас объекты территориясе чикләренәң картасы (схемасы)



Условные обозначения:

- объект культурного наследия
- территория объекта культурного наследия

Мәдәни мирас объектынның топографик планы

Казан шәһәре, Г.Камал урамы, 20 йорт адресы буенча урнашкан “1833 елның сентябрь аенда Оренбургка барган вакытта А.С.Пушкин тукталган йорт” төбәк эһәмиятендәге мәдәни мирас объекты территориясе чикләренәң **картографик тасвирламасы**

Төбәк эһәмияттәге мәдәни мирас объекты территориясе чиге түбәндәгечә уза:

көнъяк-көнбатыш өлеш: Габдулла Тукай урамы буенча Г.Камал урамы белән кисешкәңгә кадәр, жир кишәрлегенәң алгы чиге буйлап (1-6 борылыш нокталары);

төнъяк-көнбатыш өлеш: Габдулла Тукай урамынан жир кишәрлегенәң ян чиге буйлап (1-2-3 борылыш нокталары);

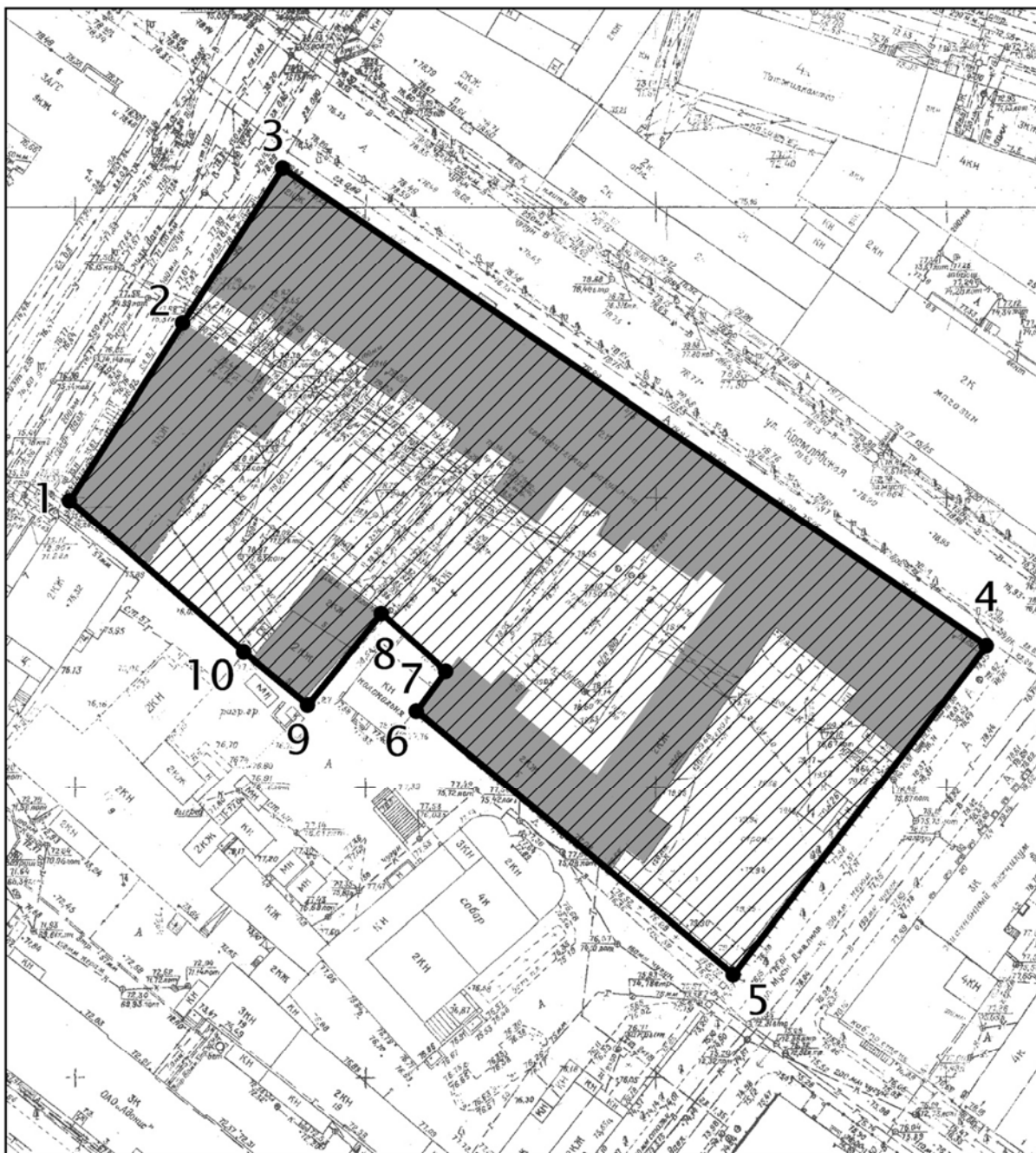
төнъяк-көнчыгыш өлеш: (Г.Камал урамынан жир кишәрлегенәң ян чиге буйлап (5-4-3 борылыш нокталары);

көнъяк-көнчыгыш өлеш: Г.Камал урамы буйлап жир кишәрлегенәң алгы чиге буйлап Габдулла Тукай урамы белән кисешкәңгә кадәр (5-6 борылыш нокталары).


Казан шәһәре, Г.Камал урамы, 20 йорт адресы буенча урнашкан “1833 елның сентябрь аенда Оренбургка барган вакытта А.С.Пушкин тукталган йорт” төбәк эһәмиятендәге мәдәни мирас объекты территориясе **борылыш нокталары таблицасы**


Жирле координаталар системасында нокталарның координатасы (МСК-16)			1984 елгы Бөтендөнъя геодезик координаталар системасында нокталарның координаталары (WGS-84)	
№	X	Y	төнъяк киңлек В	көнчыгыш озынлык L
1.	475263.50	1304838.92	55° 47' 04.97"	49° 06' 31.74"
2.	475270.00	1304848.33	55° 47' 05.18"	49° 06' 32.28"
3.	475280.84	1304857.38	55° 47' 05.53"	49° 06' 32.80"
4.	475278.06	1304861.21	55° 47' 05.44"	49° 06' 33.02"
5.	475261.69	1304881.10	55° 47' 04.91"	49° 06' 34.16"
6.	475230.12	1304856.73	55° 47' 03.89"	49° 06' 32.76"

44. Казан шәһәре, Кремль урамы, 4/2-4/5 йорт адресы буенча урнашкан «Казан руханилар семинариясе бинасы, биредә 1871 елда галим һәм мәгърифәтче Каюм Насыри яшәгән» төбәк әһәмиятендәге мәдәни мирас объекты территориясе чикләренәң картасы (схемасы)



Условные обозначения:

 объект культурного наследия

 территория объекта культурного наследия

Мәдәни мирас объектынның топографик планы

Казан шәһәре, Кремль урамы, 4/2-4/5 йорт адресы буенча урнашкан «Казан руханилар семинариясе бинасы, биредә 1871 елда галим һәм мәгърифәтче Каюм Насыйри яшәгән» төбәк әһәмиятендәге мәдәни мирас объекты территориясе чикләренә **картографик тасвирламасы**

Төбәк әһәмияттәге мәдәни мирас объекты территориясе чиге түбәндәгечә уза:
көнъяк-көнбатыш өлеш: Чернышевский урамыннан жир кишәрлегенә ян чиге буйлап (1-10-9-8-6-5 борылыш нокталары);

төнъяк-көнбатыш өлеш: Чернышевский урамы буйлап жир участокларының алгы чиге буйлап кызыл линия буенча Кремль урамы белән кисешкәнгә кадәр (1-2-3 борылыш нокталары);

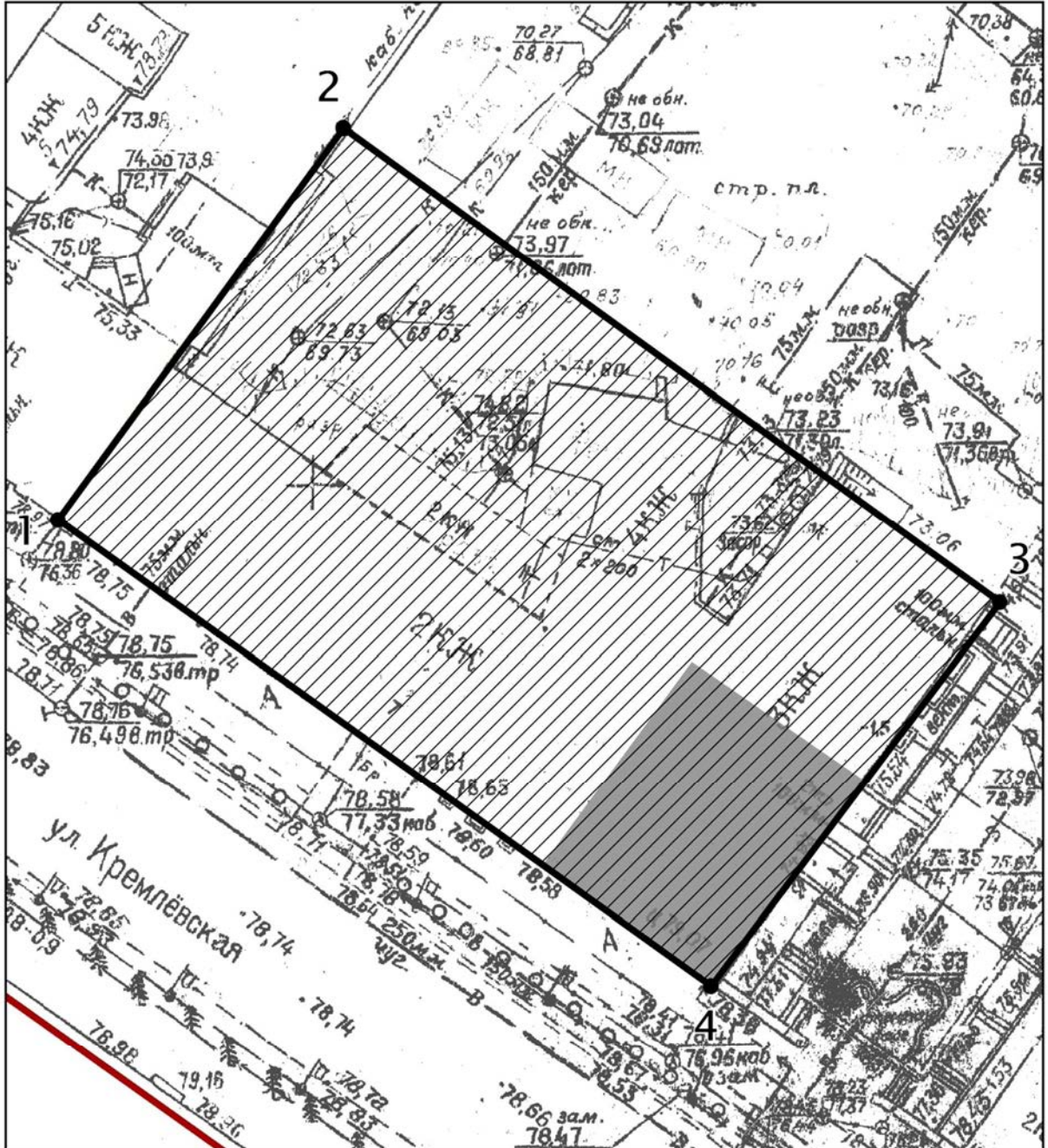
төнъяк-көнчыгыш өлеш: Кремль урамы буйлап жир кишәрлегенә алгы чиге буйлап Чернышевский урамы белән кисешкәнгә кадәр (4-3 борылыш нокталары);

көнъяк-көнчыгыш өлеш: М.Жәлил урамы буйлап Кремль урамы белән кисешкәнгә кадәр (4-5 борылыш нокталары).



Казан шәһәре, Кремль урамы, 4/2-4/5 йорт адресы буенча урнашкан «Казан руханилар семинариясе бинасы, биредә 1871 елда галим һәм мәгърифәтче Каюм Насыйри яшәгән» төбәк әһәмиятендәге мәдәни мирас объекты территориясе чикләренә **борылыш нокталары таблицасы**

Жирле координаталар системасында нокталарның координатасы (МСК-16)			1984 елгы Бөтендөнья геодезик координаталар системасында нокталарның координаталары (WGS-84)	
№	X	Y	төнъяк киңлек В	көнчыгыш озынлык L
1.	476316.80	1305041.98	55° 47' 39.02"	49° 06' 43.46"
2.	476347.13	1305061.46	55° 47' 40.00"	49° 06' 44.58"
3.	476374.05	1305078.68	55° 47' 40.87"	49° 06' 45.57"
4.	476291.62	1305200.04	55° 47' 38.20"	49° 06' 52.53"
5.	476234.97	1305156.37	55° 47' 36.37"	49° 06' 50.02"
6.	476280.37	1305101.78	55° 47' 37.84"	49° 06' 46.89"
7.	476287.49	1305106.83	55° 47' 38.07"	49° 06' 47.18"
8.	476297.06	1305095.84	55° 47' 38.38"	49° 06' 46.55"
9.	476281.59	1305083.14	55° 47' 37.88"	49° 06' 45.82"
10.	476290.54	1305071.98	55° 47' 38.17"	49° 06' 45.18"

45. Казан шәһәре, Кремль урамы, 7 йорт адресы буенча урнашкан (Татарстан Республикасы Министрлар Кабинетының 1993 елның 15 апрелендәге 188 номерлы карары нигезендә адресы: Казан шәһәре, Ленин урамы, 7 «XVIII гасырда шагыйрь Каменев Гаврил Петрович яшәгән йорт» төбәк әһәмиятендәге мәдәни мирас объекты территориясе чикләренәң картасы (схемасы).



Условные обозначения:

-  объект культурного наследия
-  территория объекта культурного наследия

Мәдәни мирас объектының топографик планы

Казан шәһәре, Кремль урамы, 7 йорт адресы буенча урнашкан (Татарстан Республикасы Министрлар Кабинетының 1993 елның 15 апрелендәге 188 номерлы карары нигезендә адресы: Казан шәһәре, Ленин урамы, 7 «XVIII гасырда шагыйрь Каменев Гаврил Петрович яшәгән йорт» төбәк әһәмиятендәге мәдәни мирас объекты территориясе чикләренә **картографик тасвирламасы**.

Төбәк әһәмияттәге мәдәни мирас объекты территориясе чиге түбәндәгечә уза:
көнъяк-көнбатыш өлеш: Кремль урамы буйлап Миславский урамы белән алгы чик буенча кисешкәнгә кадәр (1-4 борылыш нокталары);

төньяк-көнбатыш өлеш: Кремль урамынан ян чик буйлап (1-5 борылыш нокталары);

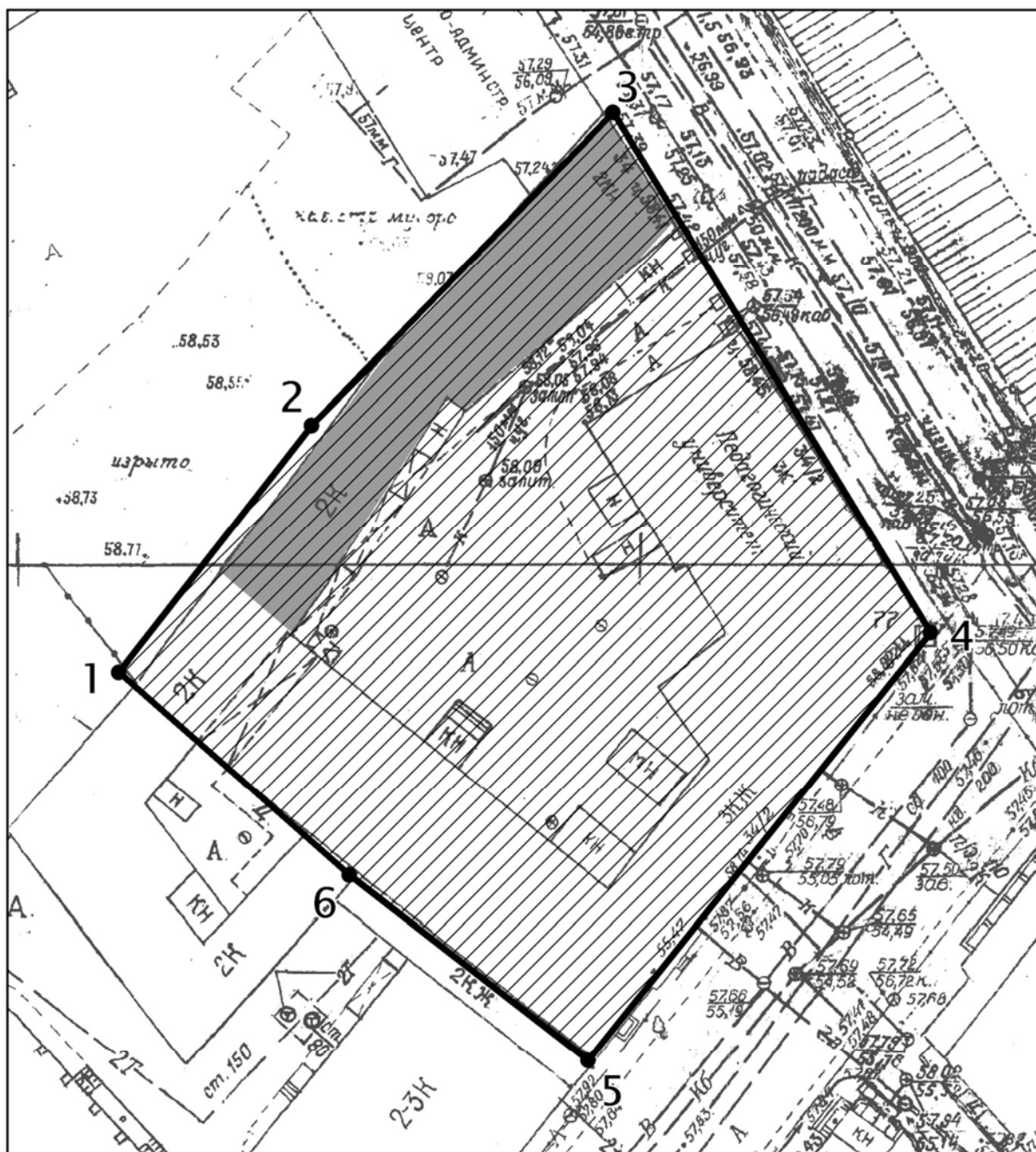
төньяк-көнчыгыш өлеш: Миславский урамынан жир кишәрлегенә ян чиге буйлап (3-2 борылыш нокталары);

көнъяк-көнчыгыш өлеш: Миславский урамы буйлап Кызыл сызык буенча Кремль урамы белән кисешкәнгә кадәр (3-4 борылыш нокталары).



Казан шәһәре, Кремль урамы, 7 йорт адресы буенча урнашкан (Татарстан Республикасы Министрлар Кабинетының 1993 елның 15 апрелендәге 188 номерлы карары нигезендә адресы: Казан шәһәре, Ленин урамы, 7 «XVIII гасырда шагыйрь Каменев Гаврил Петрович яшәгән йорт» төбәк әһәмиятендәге мәдәни мирас объекты территориясе чикләренә **борылыш нокталары таблицасы**.

Жирле координаталар системасында нокталарның координатасы (МСК-16)			1984 елгы Бөтендөнья геодезик координаталар системасында нокталарның координаталары (WGS-84)	
№	X	Y	төньяк киңлек В	көнчыгыш озынлык L
1.	476514.91	1304926.07	55° 47' 45.43"	49° 06' 36.82"
2.	476540.29	1304944.68	55° 47' 46.25"	49° 06' 37.89"
3.	476509.41	1304987.75	55° 47' 45.25"	49° 06' 40.36"
4.	476484.34	1304968.79	55° 47' 44.44"	49° 06' 39.27"

46. Казан шәһәре, Сул Болак урамы, 34 йорт адресы буенча урнашкан «Сәүдә склады бинасы, 1840 ел, архитектор Г.И.Пятницкий» төбәк әһәмиятендәге мәдәни мирас объекты территориясе чикләренәң картасы (схемасы)



Условные обозначения:

-  объект культурного наследия
-  территория объекта культурного наследия

Мәдәни мирас объектынң топографик планы

Казан шәһәре, Сул Болак урамы, 34 йорт адресы буенча урнашкан «Сәүдә склады бинасы, 1840 ел, архитектор Г.И.Пятницкий» төбәк әһәмиятендәге мәдәни мирас объекты территориясе чикләренең **картографик тасвирламасы**

Төбәк әһәмияттәге мәдәни мирас объекты территориясе чиге түбәндәгечә уза:

көнъяк-көнбатыш өлеш: жир кишәрлегенең ян чиге буйлап Сул Болак урамыннан (3-2-1 борылыш нокталары);

төнъяк-көнбатыш өлеш: Т.Гыйззәт урамыннан жир кишәрлегенең ян чиге буйлап (5-6-1 борылыш нокталары);

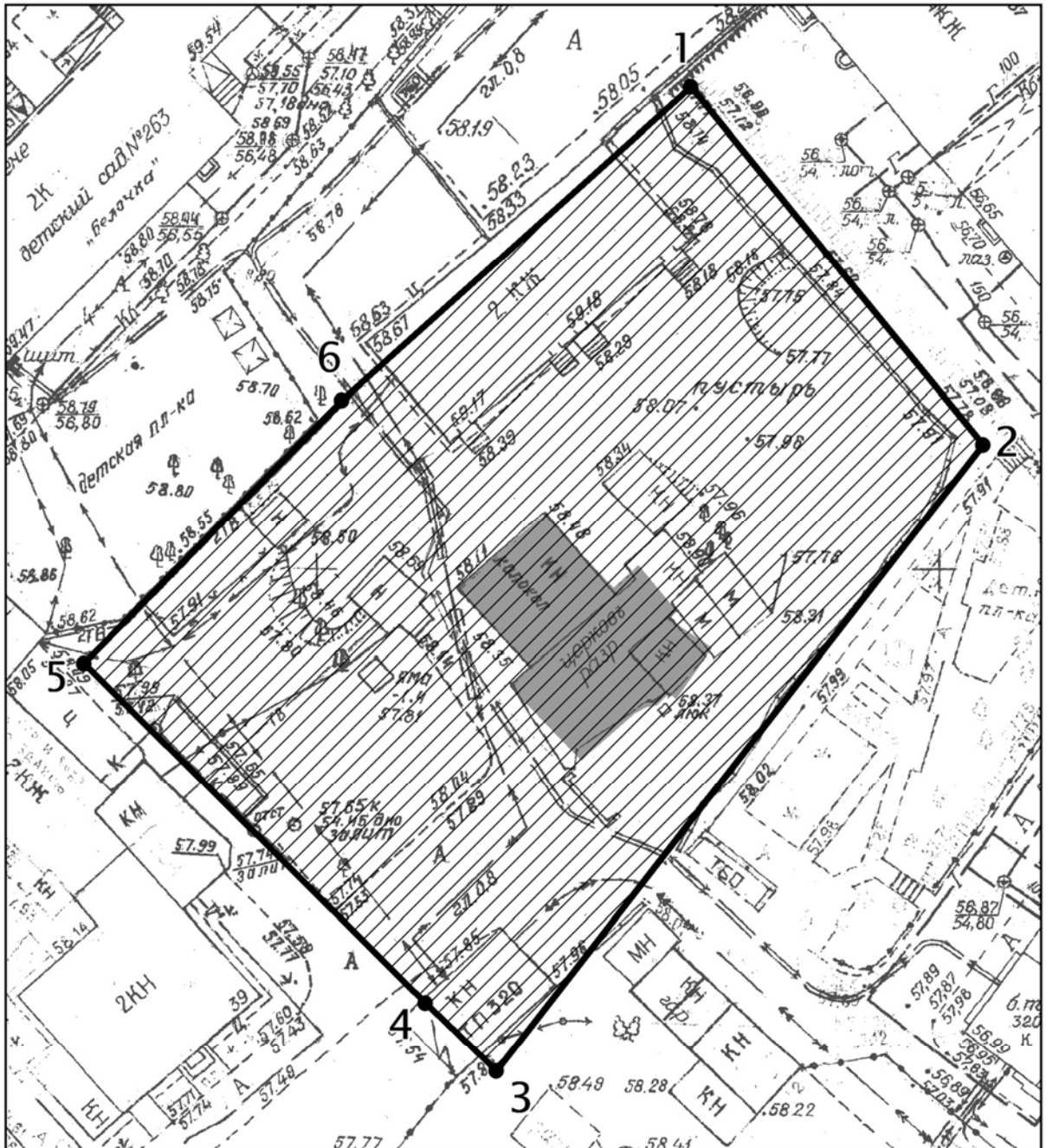
төнъяк-көнчыгыш өлеш: Сул Болак урамы буйлап Т.Гыйззәт урамы белән кисешкәнгә кадәр, жир кишәрлегенең алгы чиге буйлап (3-4 борылыш нокталары); кызыл сызык буенча

көнъяк-көнчыгыш өлеш: Т.Гыйззәт урамы буенча жир кишәрлегенең алгы чиге буйлап (5-4 борылыш нокталары) Сул Болак урамы белән кисешкәнгә кадәр.

Казан шәһәре, Сул Болак урамы, 34 йорт адресы буенча урнашкан «Сәүдә склады бинасы, 1840 ел, архитектор Г.И.Пятницкий» төбәк әһәмиятендәге мәдәни мирас объекты территориясе чикләренең **борылыш нокталары таблицасы**

Жирле координаталар системасында нокталарның координатасы (МСК-16)			1984 елгы Бөтендөнья геодезик координаталар системасында нокталарның координаталары (WGS-84)	
№	X	Y	төнъяк киңлек В	көнчыгыш озынлык L
1.	475846.43	1304792.29	55° 47' 23.82"	49° 06' 29.10"
2.	475871.27	1304811.17	55° 47' 24.62"	49° 06' 30.19"
3.	475903.39	1304841.36	55° 47' 25.66"	49° 06' 31.92"
4.	475856.06	1304879.36	55° 47' 24.13"	49° 06' 34.10"
5.	475812.74	1304844.97	55° 47' 22.73"	49° 06' 32.12"
6.	475828.74	1304818.13	55° 47' 23.25"	49° 06' 30.58"

47. Казан шәһәре, Сул Болак урамы, 40 йорт адресы буенча урнашкан (1993 елның 28 гыйнварындагы 39нчы карары буенча адресы: Казан шәһәре, Сул Болак урамы, 42/2) «Мәскәү мөгҗизачылары чиркәве, XVIII гасыр» төбәк әһәмиятендәге мәдәни мирас объекты территориясе чикләренәң картасы (схемасы)



Условные обозначения:

- объект культурного наследия
- территория объекта культурного наследия

Мәдәни мирас объектынның топографик планы

Казан шәһәре, Сул Болак урамы, 40 йорт адресы буенча урнашкан (1993 елның 28 гыйнварындагы 39нчы карары буенча адресы: Казан шәһәре, Сул Болак урамы, 42/2) «Мәскәү мөгҗизачылары чиркәве, XVIII гасыр» төбәк әһәмиятендәге мәдәни мирас объекты территориясе чикләренең **картографик тасвирламасы**

Төбәк әһәмияттәге мәдәни мирас объекты территориясе чиге түбәндәгечә уза:
көнъяк-көнбатыш өлеш: жир кишәрлегенең квартал эчендәге чиге буйлап (5-4-3 борылыш нокталары);

төнъяк-көнбатыш өлеш: жир кишәрлегенең квартал эчендәге чиге буйлап (5-6-1 борылыш нокталары);

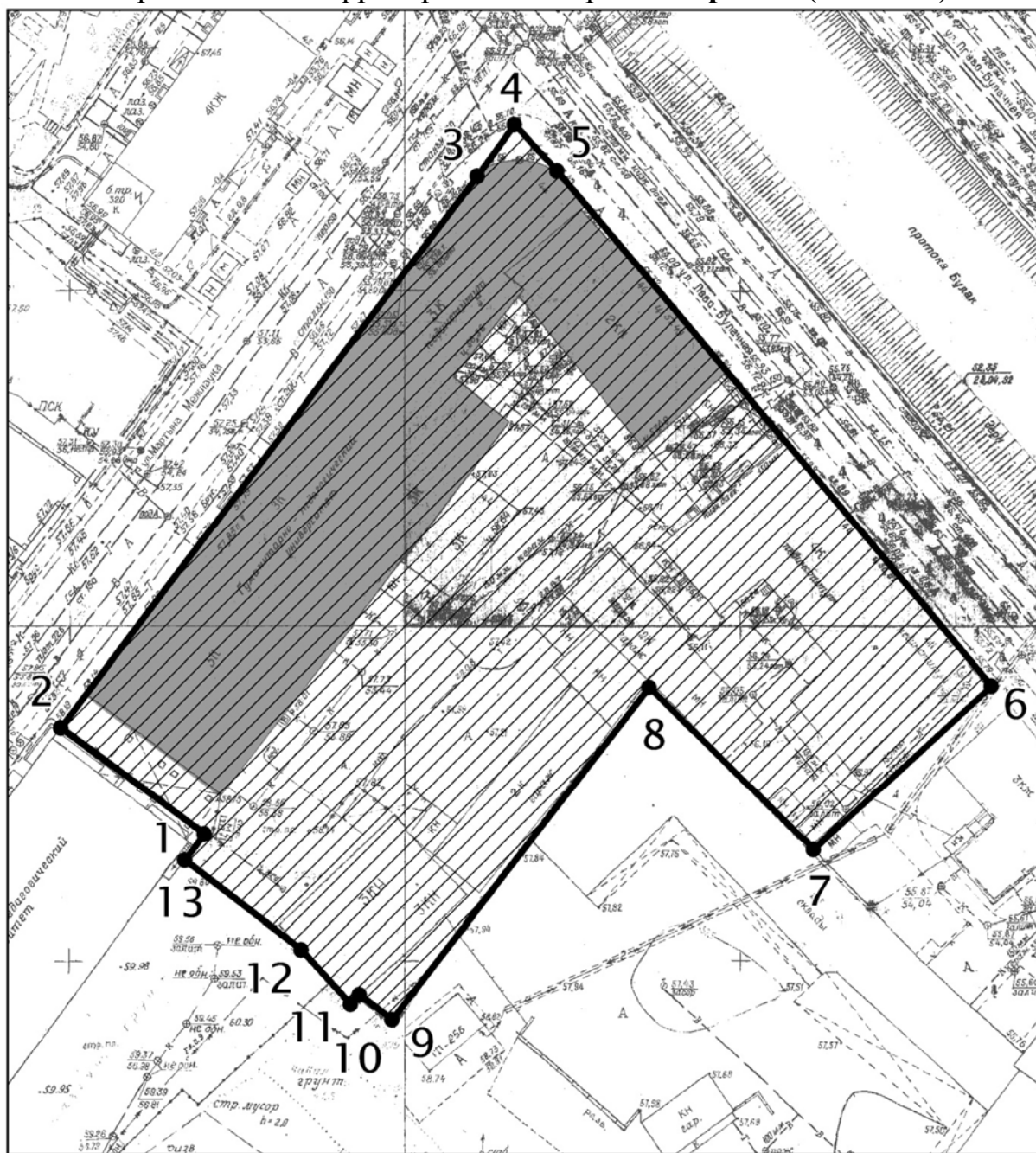
төнъяк-көнчыгыш өлеш: жир кишәрлегенең квартал эчендәге чиге буйлап (1-2 борылыш нокталары);

көнъяк-көнчыгыш өлеш: жир биләмәсенең квартал эчендәге чиге буйлап (2-3 борылыш нокталары).

Казан шәһәре, Сул Болак урамы, 40 йорт адресы буенча урнашкан (1993 елның 28 гыйнварындагы 39нчы карары буенча адресы: Казан шәһәре, Сул Болак урамы, 42/2) «Мәскәү мөгҗизачылары чиркәве, XVIII гасыр» төбәк әһәмиятендәге мәдәни мирас объекты территориясе чикләренең **борылыш нокталары таблицасы**

Жирле координаталар системасында нокталарның координатасы (МСК-16)			1984 елгы Бөтендөнья геодезик координаталар системасында нокталарның координаталары (WGS-84)	
№	X	Y	төнъяк кичлек В	көнчыгыш озынлык L
1.	475755.95	1304923.60	55° 47' 20.89"	49° 06' 36.63"
2.	475727.22	1304947.16	55° 47' 19.96"	49° 06' 37.98"
3.	475676.77	1304908.16	55° 47' 18.33"	49° 06' 35.74"
4.	475682.32	1304902.42	55° 47' 18.51"	49° 06' 35.41"
5.	475709.51	1304875.03	55° 47' 19.39"	49° 06' 33.84"
6.	475732.67	1304895.76	55° 47' 20.14"	49° 06' 35.03"

48. Казан шәһәре, Сул Болак урамы, 44/1 йорт адресы буенча урнашкан «Реаль училище бинасы, 1875 ел, арх. Х.Г. Пашковский» төбәк әһәмиятендәге мәдәни мирас объекты территориясе чикләренәң картасы (схемасы)



Условные обозначения:

- объект культурного наследия
- территория объекта культурного наследия

Мәдәни мирас объектынң топографик планы

Казан шәһәре, Сул Болак урамы, 44/1 йорт адресы буенча урнашкан «Реаль училище бинасы, 1875 ел, арх. Х.Г. Пашковский» төбәк әһәмиятендәге мәдәни мирас объекты территориясе чикләренең **картографик тасвирламасы**.

Төбәк әһәмияттәге мәдәни мирас объекты территориясе чиге түбәндәгечә уза:

көнъяк-көнбатыш өлеш: М.Межлаук урамыннан жир кишәрлегенең ян чиге буйлап (2-1-13-12-11-10-9 борылыш нокталары);

төнъяк-көнбатыш өлеш: М.Межлаук урамы буйлап жир кишәрлегенең алгы чиге буйлап (2-3-4 борылыш нокталары) Сул Болак урамы белән кисешкәнгә кадәр;

төнъяк-көнчыгыш өлеш: Сул Болак урамы буйлап жир кишәрлегенең алгы чиге буйлап (4-5-6 борылыш нокталары) М.Межлаук урамы белән кисешкәнгә кадәр;

көнъяк-көнчыгыш өлеш: жир кишәрлегенең ян чиге буйлап сулъяк Болак урамыннан (6-7-8-9 борылыш нокталары).

Казан шәһәре, Сул Болак урамы, 44/1 йорт адресы буенча урнашкан «Реаль училище бинасы, 1875 ел, арх. Х.Г. Пашковский» төбәк әһәмиятендәге мәдәни мирас объекты территориясе чикләренең **борылыш нокталары таблицасы**.

Жирле координаталар системасында нокталарның координатасы (МСК-16)			1984 елгы Бөтендөнья геодезик координаталар системасында нокталарның координаталары (WGS-84)	
№	X	Y	төнъяк кичлек В	көнчыгыш озынлык L
1.	475586.21	1304963.87	55° 47' 15.40"	49° 06' 38.93"
2.	475601.96	1304942.41	55° 47' 15.91"	49° 06' 37.70"
3.	475684.29	1305004.53	55° 47' 18.57"	49° 06' 41.27"
4.	475692.03	1305010.10	55° 47' 18.82"	49° 06' 41.59"
5.	475685.23	1305016.38	55° 47' 18.60"	49° 06' 41.95"
6.	475608.30	1305081.29	55° 47' 16.11"	49° 06' 45.67"
7.	475583.84	1305054.83	55° 47' 15.32"	49° 06' 44.15"
8.	475608.24	1305030.24	55° 47' 16.11"	49° 06' 42.74"
9.	475558.40	1304991.95	55° 47' 14.50"	49° 06' 40.54"
10.	475562.11	1304987.07	55° 47' 14.62"	49° 06' 40.26"
11.	475560.87	1304985.68	55° 47' 14.58"	49° 06' 40.18"
12.	475568.91	1304978.35	55° 47' 14.84"	49° 06' 39.76"
13.	475582.18	1304961.08	55° 47' 15.27"	49° 06' 38.77"

49. Казан шәһәре, Лобачевский урамы, 9 йорт адресы буенча урнашкан «И.Г. Стахеев йорты, X гасыр башы» төбәк эһәмиятгәге мәдәни мирас объекты территориясе чикләренен картасы (схемасы)



Условные обозначения:

- объект культурного наследия
- территория объекта культурного наследия

Мәдәни мирас объектының топографик планы

Казан шәһәре, Лобачевский урамы, 9 йорт адресы буенча урнашкан «И.Г. Стахеев йорты, X гасыр башы» төбәк әһәмияттәге мәдәни мирас объекты территориясе чикләренәң **картографик тасвирламасы**

Төбәк әһәмияттәге мәдәни мирас объекты территориясе чиге түбәндәгечә уза:
көнъяк-көнбатыш өлеш: Лобачевский урамынан жир кишәрлегенәң ян чиге буйлап (5-1 борылыш нокталары);

төнъяк-көнбатыш өлеш: жир кишәрлегенәң квартал эчендәгә чиге буйлап (1-3 борылыш нокталары);

төнъяк-көнчыгыш өлеш: Лобачевский урамынан жир кишәрлегенәң ян чиге буйлап (4-3 борылыш нокталары);

көнъяк-көнчыгыш өлеш: Лобачевский урамы буйлап кызыл сызык буенча жир кишәрлегенәң алгы чиге буйлап (4-5 борылыш нокталары).

Казан шәһәре, Лобачевский урамы, 9 йорт адресы буенча урнашкан «И.Г. Стахеев йорты, X гасыр башы» төбәк әһәмияттәге мәдәни мирас объекты территориясе чикләренәң **борылыш нокталары таблицасы**

Жирле координаталар системасында нокталарның координатасы (МСК-16)			1984 елгы Бөтендөнья геодезик координаталар системасында нокталарның координаталары (WGS-84)	
№	X	Y	төнъяк киңлек В	көнчыгыш озынлык L
1.	476499.94	1305607.48	55° 47' 44.92"	49° 07' 15.93"
2.	476506.75	1305608.69	55° 47' 45.14"	49° 07' 16.00"
3.	476531.50	1305612.32	55° 47' 45.94"	49° 07' 16.21"
4.	476528.14	1305644.91	55° 47' 45.83"	49° 07' 18.08"
5.	476494.11	1305640.77	55° 47' 44.73"	49° 07' 17.84"
6.	476495.64	1305628.40	55° 47' 44.78"	49° 07' 17.13"

50. Казан шәһәре, Лобачевский урамы, 10 йорт адресы буенча урнашкан «1906 елгы шәһәр утары (төп йорт, бакча, койма) төбәк эһәмиятендәге мәдәни мирас объекты территориясе чикләренәң картасы (схемасы)



Условные обозначения:

- объект культурного наследия
- территория объекта культурного наследия

Мәдәни мирас объектынның топографик планы

Казан шәһәре, Лобачевский урамы, 10 йорт адресы буенча урнашкан «1906 елгы шәһәр утары (төп йорт, бакча, койма) төбәк әһәмиятендәге мәдәни мирас объекты территориясе чикләренә **картографик тасвирламасы**

Төбәк әһәмияттәге мәдәни мирас объекты территориясе чиге түбәндәгечә уза:

көнъяк-көнбатыш өлеш: Лобачевский урамынан жир кишәрлегенә ян чиге буйлап (1-8-7 борылыш нокталары);

төнъяк-көнбатыш өлеш: Лобачевский урамы буйлап жир кишәрлегенә алгы чиге буйлап (1-2 борылыш нокталары); кызыл сызык буенча;

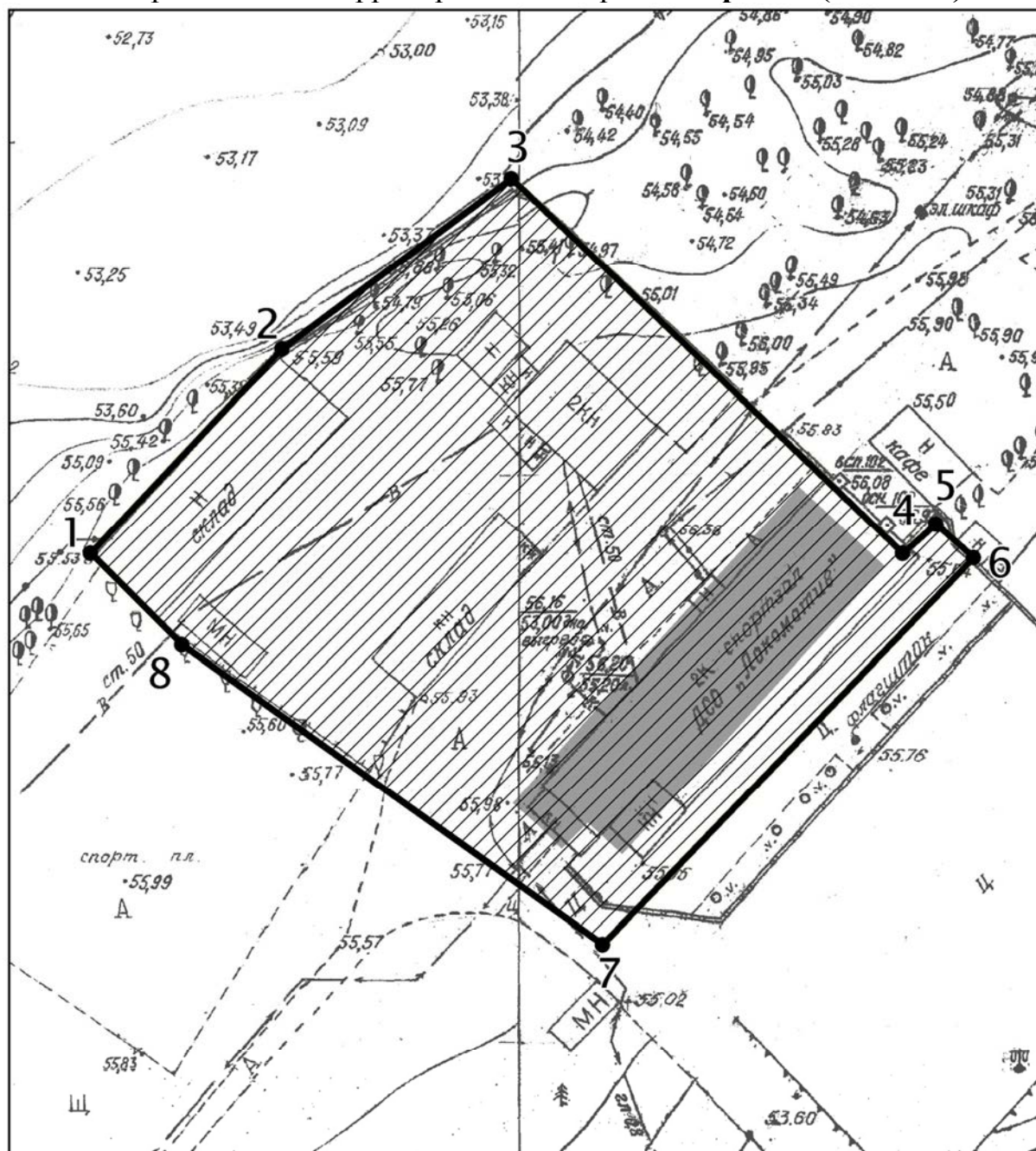
төнъяк-көнчыгыш өлеш: Лобачевский урамынан жир кишәрлегенә ян чиге буйлап (2-3-4-5 борылыш нокталары);

көнъяк-көнчыгыш өлеш: жир биләмәсенә квартал эчендәге чиге буйлап (5-6-7 борылыш нокталары).

Казан шәһәре, Лобачевский урамы, 10 йорт адресы буенча урнашкан «1906 елгы шәһәр утары (төп йорт, бакча, койма) төбәк әһәмиятендәге мәдәни мирас объекты территориясе чикләренә **борылыш нокталары таблицасы**

Жирле координаталар системасында нокталарның координатасы (МСК-16)			1984 елгы Бөтендөнья геодезик координаталар системасында нокталарның координаталары (WGS-84)	
№	X	Y	төнъяк киңлек В	көнчыгыш озынлык L
1.	476478.05	1305660.83	55° 47' 44.21"	49° 07' 18.99"
2.	476513.32	1305664.61	55° 47' 45.35"	49° 07' 19.21"
3.	476511.18	1305685.70	55° 47' 45.28"	49° 07' 20.42"
4.	476506.58	1305721.77	55° 47' 45.13"	49° 07' 22.49"
5.	476504.44	1305740.41	55° 47' 45.06"	49° 07' 23.56"
6.	476497.95	1305739.38	55° 47' 44.85"	49° 07' 23.50"
7.	476467.32	1305734.54	55° 47' 43.86"	49° 07' 23.22"
8.	476477.14	1305674.59	55° 47' 44.18"	49° 07' 19.78"

51. Казан шәһәре, «Локомотив» ярымутравы адресы буенча урнашкан «Прилуцкий гыйбадәт храмы, XVIII гасыр ахыры» төбәк әһәмияттәге мәдәни мирас объекты территориясе чикләренәң картасы (схемасы)



Условные обозначения:

- объект культурного наследия
- территория объекта культурного наследия

Мәдәни мирас объектының топографик планы

Казан шәһәре, «Локомотив» ярымутравы адресы буенча урнашкан «Прилуцкий гыйбадәт храмы, XVIII гасыр ахыры» төбәк әһәмияттәге мәдәни мирас объекты территориясе чикләренәң **картографик тасвирламасы**

Төбәк әһәмияттәге мәдәни мирас объекты территориясе чиге түбәндәгечә уза:
көнъяк-көнбатыш өлеш: жир биләмәсе чиге буйлап (1-8-7 борылыш нокталары);

төнъяк-көнбатыш өлеш: жир кишәрлеге чиге буйлап (1-2-3 борылыш нокталары);

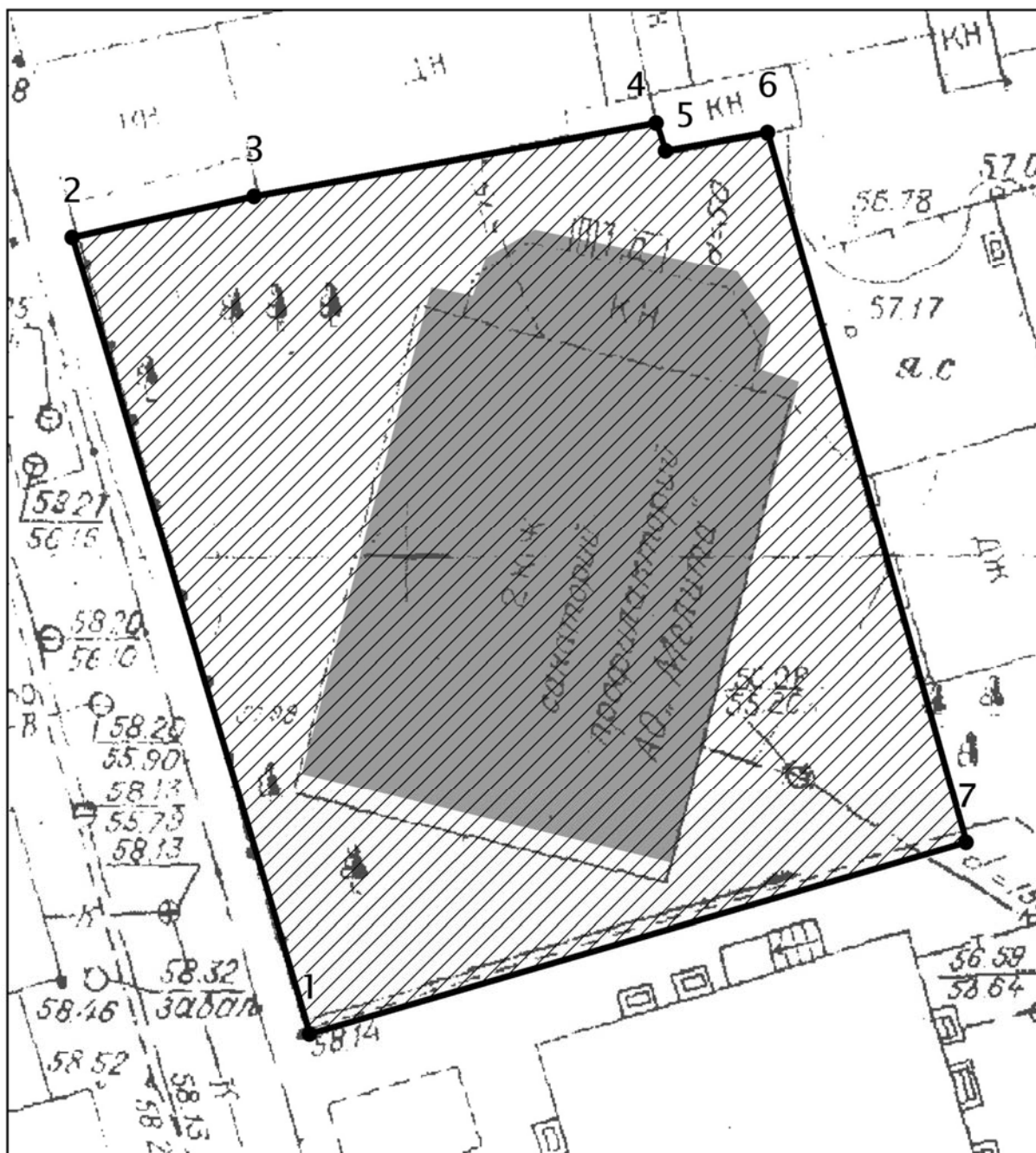
төнъяк-көнчыгыш өлеш: жир кишәрлеге чиге буенча (3-4-5-6 борылыш нокталары);

көнъяк-көнчыгыш өлеш: жир биләмәсе чиге буйлап (6-7 борылыш нокталары).

Казан шәһәре, «Локомотив» ярымутравы адресы буенча урнашкан «Прилуцкий гыйбадәт храмы, XVIII гасыр ахыры» төбәк әһәмияттәге мәдәни мирас объекты территориясе чикләренәң **борылыш нокталары таблицасы**

Жирле координаталар системасында нокталарның координатасы (МСК-16)			1984 елгы Бөтендөнъя геодезик координаталар системасында нокталарның координаталары (WGS-84)	
№	X	Y	төнъяк киңлек В	көнчыгыш озынлык L
1.	475558.70	1303706.06	55° 47' 14.55"	49° 05' 26.75"
2.	475576.96	1303722.95	55° 47' 15.14"	49° 05' 27.72"
3.	475591.82	1303743.15	55° 47' 15.62"	49° 05' 28.88"
4.	475559.07	1303777.69	55° 47' 14.56"	49° 05' 30.86"
5.	475561.55	1303780.65	55° 47' 14.64"	49° 05' 31.03"
6.	475558.46	1303783.96	55° 47' 14.54"	49° 05' 31.22"
7.	475524.41	1303751.23	55° 47' 13.44"	49° 05' 29.34"
8.	475550.67	1303714.26	55° 47' 14.29"	49° 05' 27.22"

52. Казан шәһәре, Мәжит Гафури урамы, 67 йорт адресы буенча урнашкан «Татар зираты мәчете, XX гасыр» төбәк әһәмиятендәге мәдәни мирас объекты территориясе чикләренәң картасы (схемасы)



Условные обозначения:

- объект культурного наследия
- территория объекта культурного наследия

Мәдәни мирас объектының топографик планы

Казан шәһәре, Мәжит Гафури урамы, 67 йорт адресы буенча урнашкан «Татар зираты мәчете, XX гасыр» төбәк әһәмиятендәге мәдәни мирас объекты территориясе чикләренең **картографик тасвирламасы**

Төбәк әһәмияттәге мәдәни мирас объекты территориясе чиге түбәндәгечә уза:

көнъяк-көнбатыш өлеш: М.Гафури урамы буйлап жир кишәрлегенең алгы чиге буйлап кызыл линия буйлап (1-2 борылыш нокталары);

төнъяк-көнбатыш өлеш: М.Гафури урамынан жир кишәрлегенең ян чиге буйлап (2-3-4-5-6 борылыш нокталары);

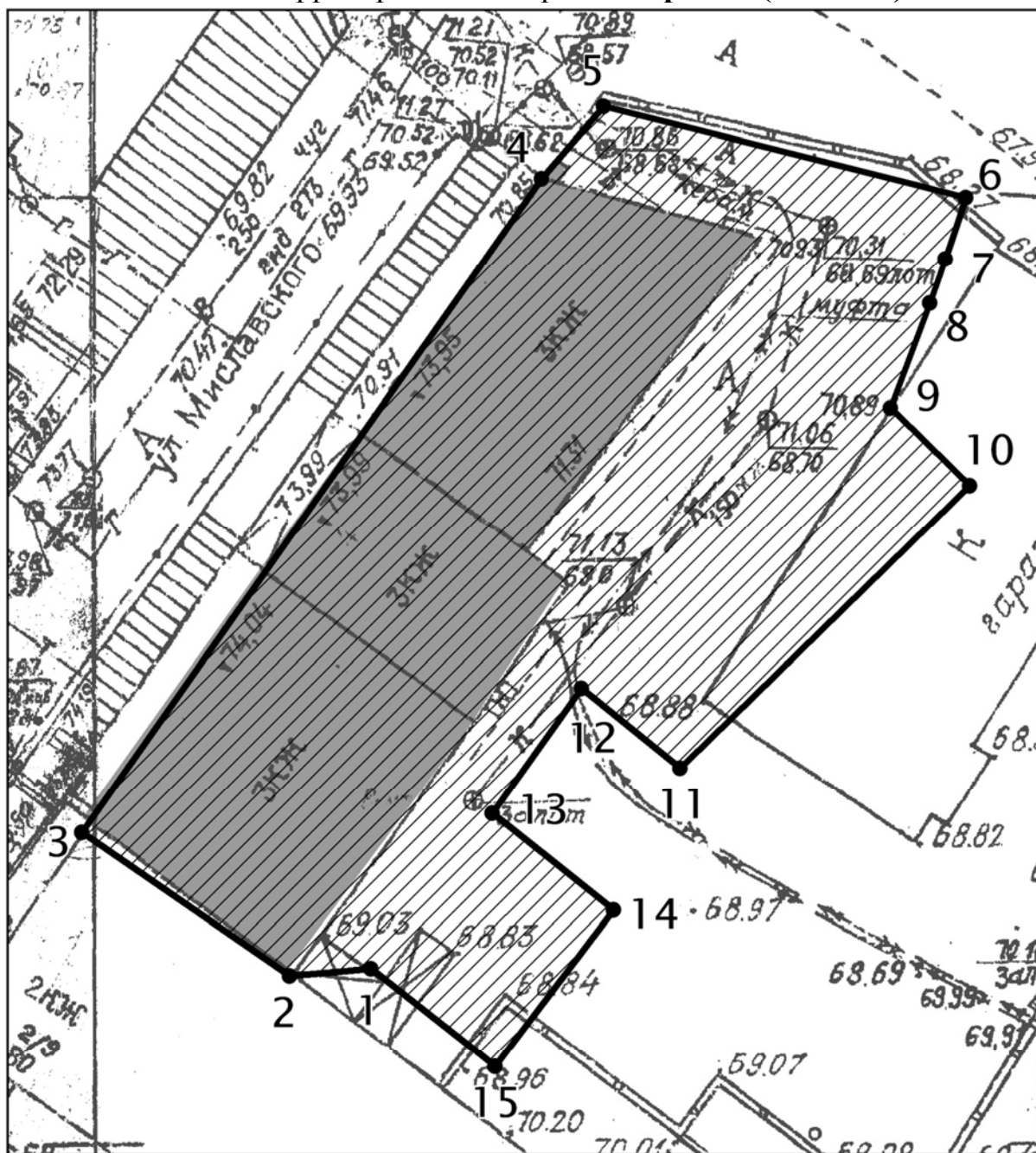
төнъяк-көнчыгыш өлеш: жир кишәрлегенең квартал эчендәге чикләре (6-7 борылыш нокталары) буенча

көнъяк-көнчыгыш өлеш: М.Гафури урамынан жир кишәрлегенең ян чиге буйлап (1-7 борылыш нокталары).

Казан шәһәре, Мәжит Гафури урамы, 67 йорт адресы буенча урнашкан «Татар зираты мәчете, XX гасыр» төбәк әһәмиятендәге мәдәни мирас объекты территориясе чикләренең **борылыш нокталары таблицасы**

Жирле координаталар системасында нокталарның координатасы (МСК-16)			1984 елгы Бөтендөнья геодезик координаталар системасында нокталарның координаталары (WGS-84)	
№	X	Y	төнъяк кичлек В	көнчыгыш озынлык L
1.	473145.71	1304642.28	55° 45' 56.50"	49° 06' 20.33"
2.	473180.65	1304631.78	55° 45' 57.63"	49° 06' 19.73"
3.	473182.51	1304639.80	55° 45' 57.69"	49° 06' 20.19"
4.	473185.93	1304657.40	55° 45' 57.80"	49° 06' 21.20"
5.	473184.70	1304659.85	55° 45' 57.76"	49° 06' 21.34"
6.	473185.32	1304662.29	55° 45' 57.78"	49° 06' 21.48"
7.	473154.09	1304671.21	55° 45' 56.77"	49° 06' 21.99"

53. Казан шәһәре, Миславский урамы, 4 йорт адресы буенча урнашкан «Харитонов типографиясе, 1896 ел» төбәк әһәмиятендәге мәдәни мирас объекты территориясе чикләренәң картасы (схемасы)



Условные обозначения:

- объект культурного наследия
- территория объекта культурного наследия

Мәдәни мирас объектының топографик планы

Казан шәһәре, Миславский урамы, 4 йорт адресы буенча урнашкан «Харитонов типографиясе, 1896 ел» төбәк әһәмиятендәге мәдәни мирас объекты территориясе чикләренең **картографик тасвирламасы**

Төбәк әһәмияттәге мәдәни мирас объекты территориясе чиге түбәндәгечә уза:
көнъяк-көнбатыш өлеш: Миславский урамынан жир кишәрлегенең ян чиге буйлап (3-2-1-15 борылыш нокталары);

төнъяк-көнбатыш өлеш: Миславский урамы буйлап жир кишәрлегенең алгы чиге буйлап кызыл линия буйлап (3-4-5 борылыш нокталары);

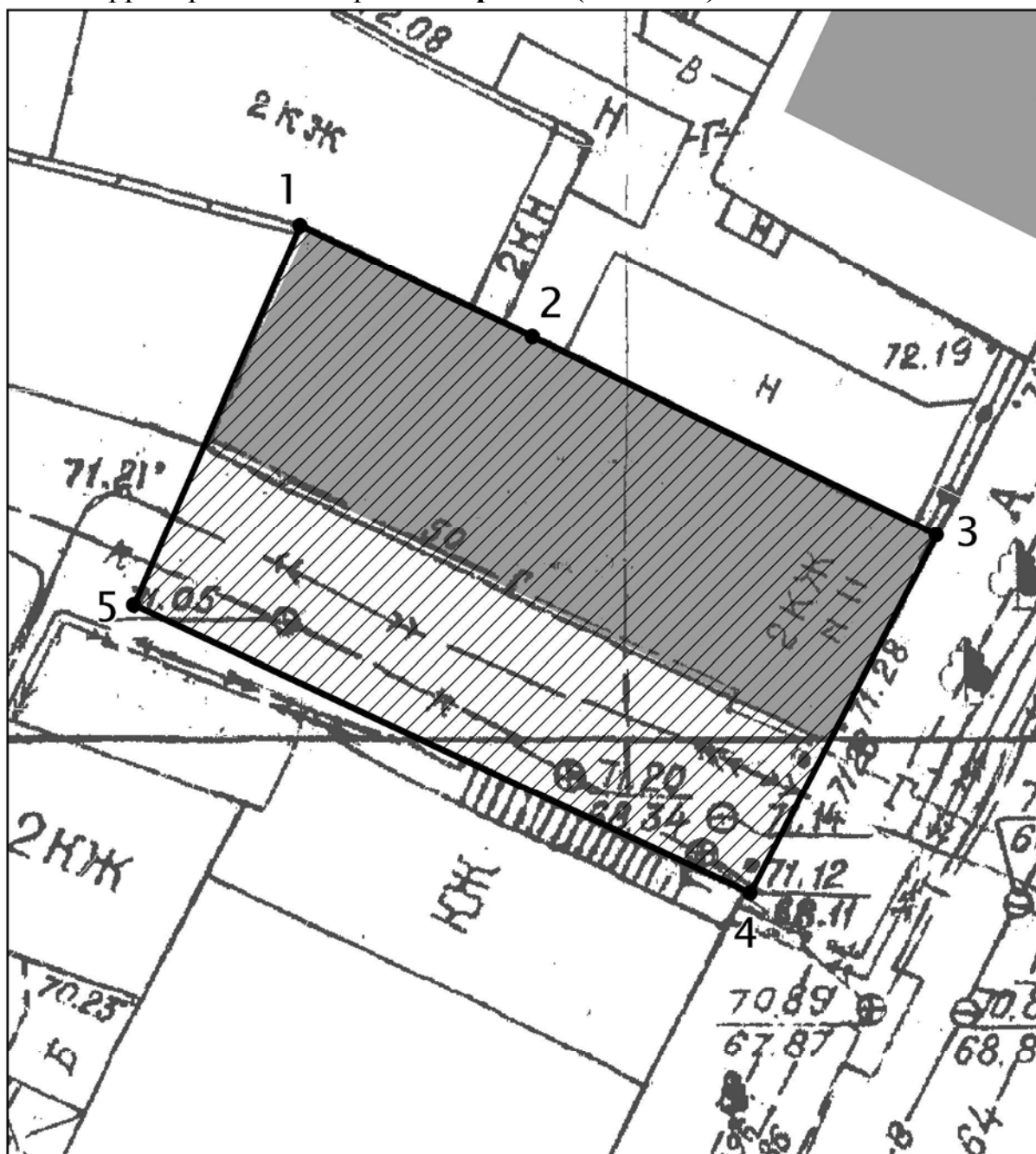
төнъяк-көнчыгыш өлеш: Миславский урамынан жир кишәрлегенең ян чиге буйлап (5-6 борылыш нокталары);

көнъяк-көнчыгыш өлеш: жир биләмәсенең квартал эчендәге чиге буйлап (15-14-13-12-11-10-9-8-7-6 борылыш нокталары).

Казан шәһәре, Миславский урамы, 4 йорт адресы буенча урнашкан «Харитонов типографиясе, 1896 ел» төбәк әһәмиятендәге мәдәни мирас объекты территориясе чикләренең **борылыш нокталары таблицасы**

Жирле координаталар системасында нокталарның координатасы (МСК-16)			1984 елгы Бөтендөнья геодезик координаталар системасында нокталарның координаталары (WGS-84)	
№	X	Y	төнъяк кичлек В	көнчыгыш озынлык L
1.	476476.34	1305007.48	55° 47' 44.18"	49° 06' 41.49"
2.	476476.03	1305003.12	55° 47' 44.17"	49° 06' 41.24"
3.	476483.75	1304992.14	55° 47' 44.42"	49° 06' 40.61"
4.	476518.10	1305016.49	55° 47' 45.53"	49° 06' 42.01"
5.	476521.82	1305019.62	55° 47' 45.65"	49° 06' 42.19"
6.	476517.20	1305038.79	55° 47' 45.50"	49° 06' 43.29"
7.	476513.80	1305037.75	55° 47' 45.39"	49° 06' 43.23"
8.	476511.63	1305036.88	55° 47' 45.32"	49° 06' 43.18"
9.	476506.06	1305034.80	55° 47' 45.14"	49° 06' 43.06"
10.	476502.05	1305038.98	55° 47' 45.01"	49° 06' 43.30"
11.	476487.19	1305023.67	55° 47' 44.53"	49° 06' 42.42"
12.	476491.20	1305018.61	55° 47' 44.66"	49° 06' 42.13"
13.	476484.70	1305013.91	55° 47' 44.45"	49° 06' 41.86"
14.	476479.45	1305020.19	55° 47' 44.28"	49° 06' 42.22"
15.	476471.40	1305014.10	55° 47' 44.02"	49° 06' 41.87"

54. Казан шәһәре, Миславский урамы, 11 йорт адресы буенча урнашкан «Торак йорт, XVIII гасыр торак азагы» төбәк әһәмиятендәге мәдәни мирас объекты территориясе чикләренәң картасы (схемасы)



Условные обозначения:

- объект культурного наследия
- ▨ территория объекта культурного наследия

Мәдәни мирас объектының топографик планы

Казан шәһәре, Миславский урамы, 11 йорт адресы буенча урнашкан «Торак йорт, XVIII гасыр торак азагы» төбәк әһәмиятендәге мәдәни мирас объекты территориясе чикләренәң **картографик тасвирламасы**

Төбәк әһәмияттәге мәдәни мирас объекты территориясе чиге түбәндәгечә уза:
көнъяк-көнбатыш өлеш: Миславский урамыннан участокның ян чиге буйлап (4-5 борылыш нокталары);

төньяк-көнбатыш өлеш: квартал эчендәге чик буенча (1-5 борылыш нокталары);

төньяк-көнчыгыш өлеш: Миславский урамыннан участокның ян чиге буйлап (3-1 борылыш нокталары);

көнъяк-көнчыгыш өлеш: Миславский урамы буйлап кызыл линия буйлап, участокның алгы чиге буйлап (4-3 борылыш нокталары).

Казан шәһәре, Миславский урамы, 11 йорт адресы буенча урнашкан «Торак йорт, XVIII гасыр торак азагы» төбәк әһәмиятендәге мәдәни мирас объекты территориясе чикләренәң **борылыш нокталары таблицасы**

Жирле координаталар системасында нокталарның координатасы (МСК-16)			1984 елгы Бөтендөнья геодезик координаталар системасында нокталарның координаталары (WGS-84)	
№	X	Y	төньяк киңлек В	көнчыгыш озынлык L
1.	476635.67	1305030.94	55° 47' 49.33"	49° 06' 42.85"
2.	476631.63	1305039.36	55° 47' 49.20"	49° 06' 43.33"
3.	476624.54	1305053.83	55° 47' 48.97"	49° 06' 44.16"
4.	476611.66	1305047.13	55° 47' 48.55"	49° 06' 43.78"
5.	476622.02	1305024.95	55° 47' 48.89"	49° 06' 42.50"

Казан шәһәре, Миславский урамы, 16 йорт адресы буенча урнашкан «Торак йорт, XIX гасыр» төбәк әһәмиятендәге мәдәни мирас объекты территориясе чикләренен **картографик тасвирламасы**

Төбәк әһәмияттәге мәдәни мирас объекты территориясе чиге түбәндәгечә уза:
көнъяк-көнбатыш өлеш: Миславский урамыннан участокның ян чиге буйлап (1-17-16-15-14 борылыш нокталары);

төнъяк-көнбатыш өлеш: Миславский урамы буйлап жир кишәрлегенен алгы чиге буйлап Кызыл сызык буенча Зур Кызыл урамы белән кисешкәнгә кадәр (1-2-3 борылыш нокталары);

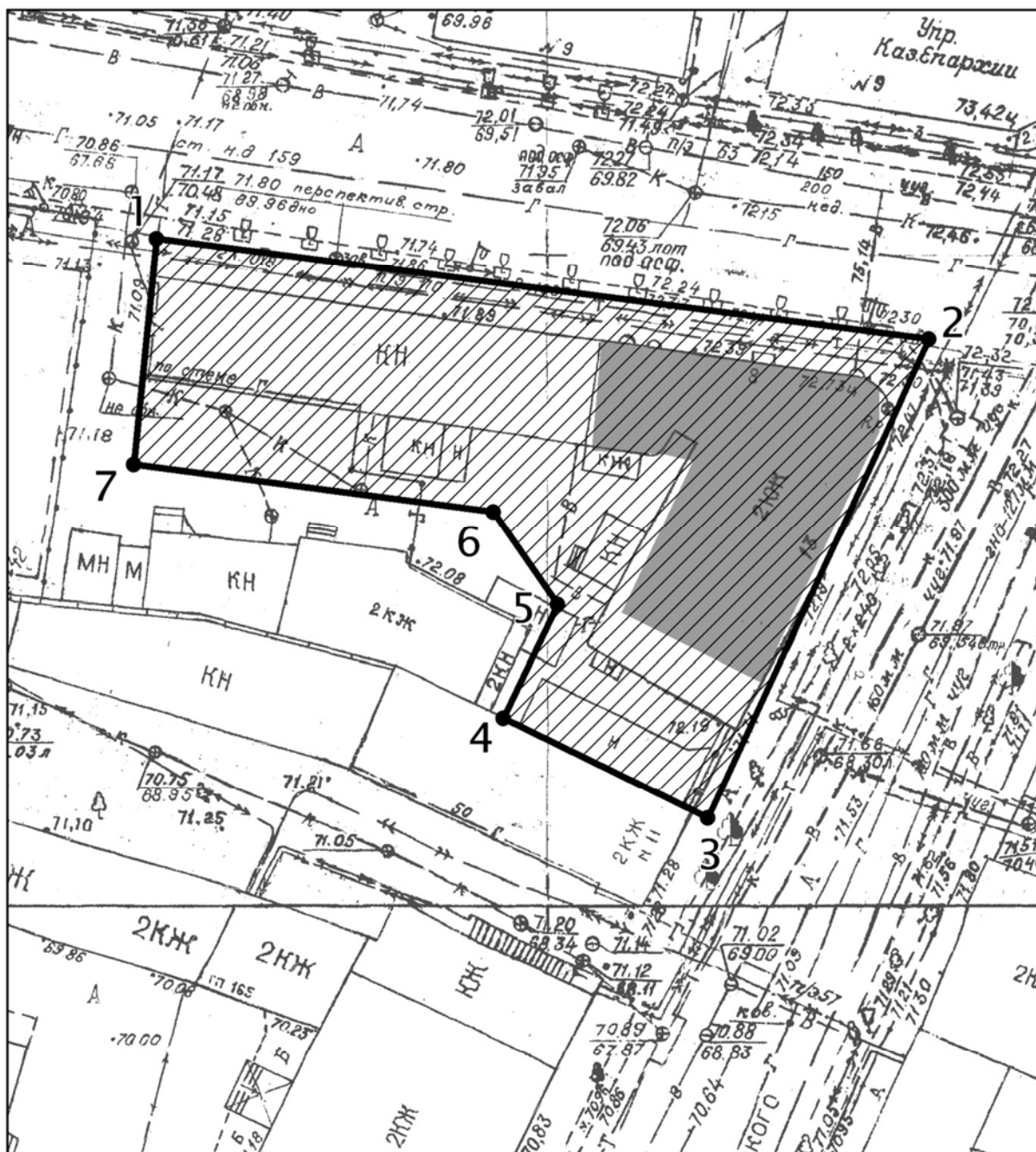
төнъяк-көнчыгыш өлеш: Зур Кызыл урамы буйлап Миславский урамы белән кисешкәнгә кадәр, жир кишәрлегенен алгы чиге буйлап Миславский урамы белән кисешкәнгә кадәр (5-4-3 борылыш нокталары);

көнъяк-көнчыгыш өлеш: Зур Кызыл урамыннан участокның ян чиге буйлап (5-6-7-8-9-10-11-12-13-14 борылыш нокталары).

Казан шәһәре, Миславский урамы, 16 йорт адресы буенча урнашкан «Торак йорт, XIX гасыр» төбәк әһәмиятендәге мәдәни мирас объекты территориясе чикләренен **борылыш нокталары таблицасы**

Жирле координаталар системасында нокталарның координатасы (МСК-16)			1984 елгы Бөтендөнья геодезик координаталар системасында нокталарның координаталары (WGS-84)	
№	X	Y	төнъяк кичлек В	көнчыгыш озынлык L
1.	476751.43	1305132.60	55° 47' 53.07"	49° 06' 48.69"
2.	476773.40	1305141.81	55° 47' 53.78"	49° 06' 49.22"
3.	476774.94	1305143.03	55° 47' 53.83"	49° 06' 49.29"
4.	476772.17	1305154.88	55° 47' 53.74"	49° 06' 49.97"
5.	476767.86	1305170.39	55° 47' 53.60"	49° 06' 50.86"
6.	476756.42	1305167.09	55° 47' 53.23"	49° 06' 50.67"
7.	476756.72	1305165.00	55° 47' 53.24"	49° 06' 50.55"
8.	476753.01	1305164.13	55° 47' 53.12"	49° 06' 50.50"
9.	476752.70	1305166.22	55° 47' 53.11"	49° 06' 50.62"
10.	476746.83	1305165.01	55° 47' 52.92"	49° 06' 50.55"
11.	476747.75	1305162.57	55° 47' 52.95"	49° 06' 50.41"
12.	476745.59	1305162.05	55° 47' 52.88"	49° 06' 50.38"
13.	476745.89	1305161.35	55° 47' 52.89"	49° 06' 50.34"
14.	476738.47	1305159.45	55° 47' 52.65"	49° 06' 50.23"
15.	476742.16	1305144.98	55° 47' 52.77"	49° 06' 49.40"
16.	476744.02	1305145.50	55° 47' 52.83"	49° 06' 49.43"
17.	476747.42	1305141.84	55° 47' 52.94"	49° 06' 49.22"

56. Казан шәһәре, К.Маркс урамы, 8/13 йорт адресы буенча урнашкан «Е.И. Ремезова йорты, 1855 ел, арх. Ф.И. Петонди» төбәк әһәмиятендәге мәдәни мирас объекты территориясе чикләренәң картасы (схемасы)



Условные обозначения:

- объект культурного наследия
- территория объекта культурного наследия

Мәдәни мирас объектынның топографик планы

Казан шәһәре, К.Маркс урамы, 8/13 йорт адресы буенча урнашкан «Е.И. Ремезова йорты, 1855 ел, арх. Ф.И. Петонди» төбәк әһәмиятендәге мәдәни мирас объекты территориясе чикләренә **картографик тасвирламасы**

Төбәк әһәмияттәге мәдәни мирас объекты территориясе чиге түбәндәгечә уза:

көнъяк-көнбатыш өлеш: Миславский урамыннан жир кишәрлегенә ян чиге буйлап (3-4-5-6-7 борылыш нокталары);

төнъяк-көнбатыш өлеш: К.Маркс урамыннан жир кишәрлегенә ян чиге буйлап (1-7 борылыш нокталары);

төнъяк-көнчыгыш өлеш: К.Маркс урамы буйлап Миславский урамы белән кызыл сызык буенча жир кишәрлегенә алгы чиге буйлап (1-2 борылыш нокталары);

көнъяк-көнчыгыш өлеш: Миславский урамы буйлап К. Маркс урамы белән кисешкәнгә кадәр, жир кишәрлегенә алгы чиге буйлап (3-2 борылыш нокталары).

Казан шәһәре, К.Маркс урамы, 8/13 йорт адресы буенча урнашкан «Е.И. Ремезова йорты, 1855 ел, арх. Ф.И. Петонди» төбәк әһәмиятендәге мәдәни мирас объекты территориясе чикләренә **борылыш нокталары таблицасы**

Жирле координаталар системасында нокталарның координатасы (МСК-16)			1984 елгы Бөтендөнья геодезик координаталар системасында нокталарның координаталары (WGS-84)	
№	X	Y	төнъяк киңлек В	көнчыгыш озынлык L
1.	476668.41	1305012.66	55° 47' 50.39"	49° 06' 41.80"
2.	476660.74	1305071.90	55° 47' 50.14"	49° 06' 45.20"
3.	476623.92	1305055.05	55° 47' 48.95"	49° 06' 44.23"
4.	476631.63	1305039.36	55° 47' 49.20"	49° 06' 43.33"
5.	476640.30	1305043.53	55° 47' 49.48"	49° 06' 43.57"
6.	476647.41	1305038.64	55° 47' 49.71"	49° 06' 43.29"
7.	476651.08	1305010.94	55° 47' 49.83"	49° 06' 41.70"

57. Казан шәһәре, К.Маркс урамы, 9/15 йорт адресы буенча урнашкан «Торак йорт, 1770г. арх. В.Н. Кафтырев (Бу йортта 1941елның сентябрь-ноябрендә 334 нче Суворов орденлы укчылар дивизиясенә 334 нче Витебск штабы урнашкан булган) төбәк әһәмияттәге мәдәни мирас объектының картасы (схемасы)



Условные обозначения:

- объект культурного наследия
- территория объекта культурного наследия

Топографический план объекта культурного наследия

Казан шәһәре, К.Маркс урамы, 9/15 йорт адресы буенча урнашкан «Торак йорт, 1770г. арх. В.Н. Кафтырев (Бу йортта 1941елның сентябрь-ноябрдә 334 нче Суворов орденлы укчылар дивизиясенә 334 нче Витебск штабы урнашкан булган) төбәк әһәмияттәге мәдәни мирас объектынның **картографик тасвирламасы**

Төбәк әһәмияттәге мәдәни мирас объекты территориясе чиге түбәндәгечә уза:
көнъяк-көнбатыш өлеш: К.Маркс урамы буйлап жир кишәрлегенә алгы чиге буйлап Миславский урамы белән кисешкәнгә кадәр (8-7 борылыш нокталары);

төнъяк-көнбатыш өлеш: К.Маркс урамынан жир кишәрлегенә ян чиге буйлап (8-1-2-3 борылыш нокталары);

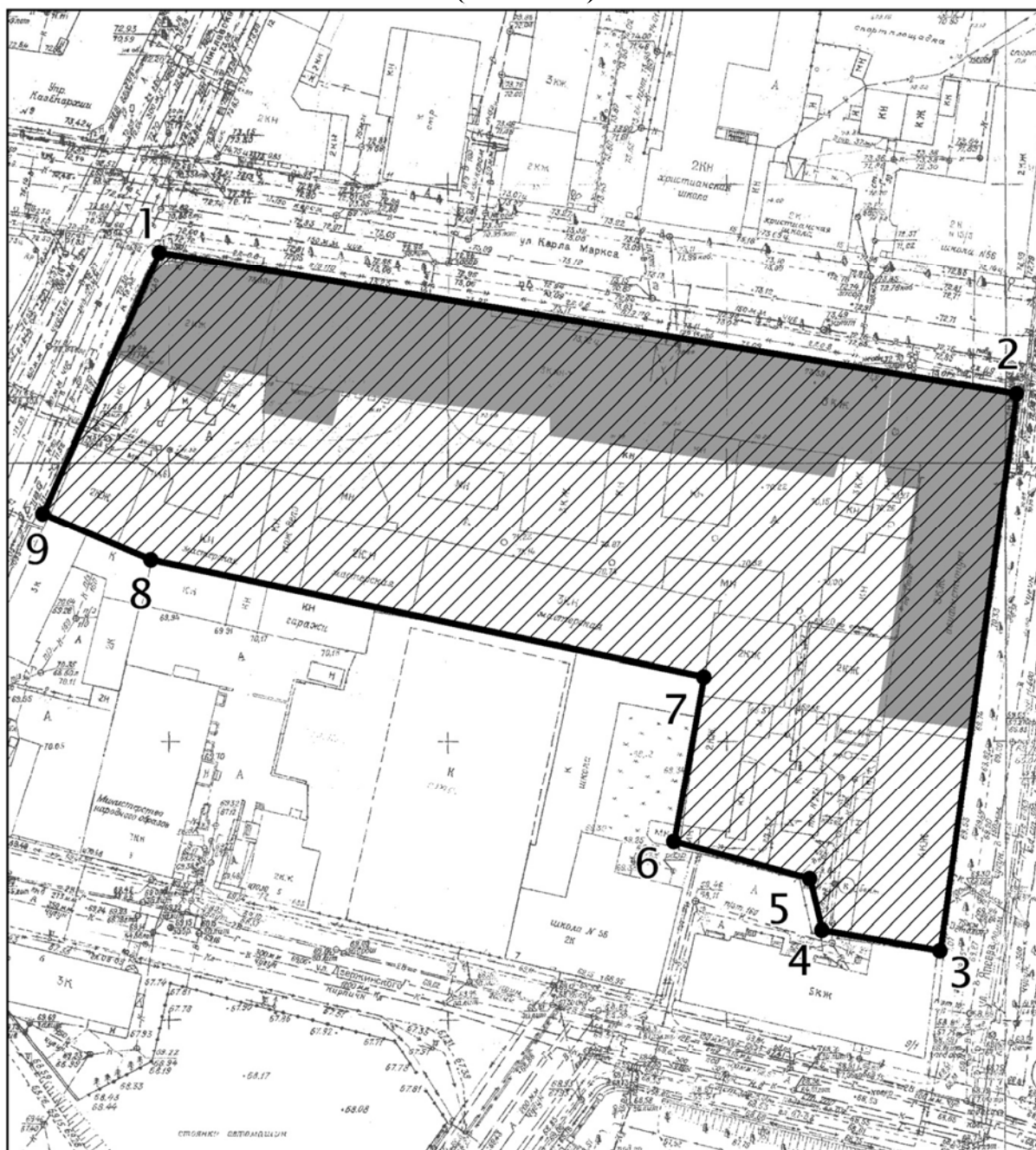
төнъяк-көнчыгыш өлеш: Миславский урамынан жир кишәрлегенә ян чиге буйлап (борылыш нокталары 6-5-4-3);

көнъяк-көнчыгыш өлеш: Миславский урамы буйлап жир кишәрлегенә алгы чиге буйлап кызыл сызык буенча К.Маркс урамы белән кисешкәнгә кадәр (6-7 борылыш нокталары).

Казан шәһәре, К.Маркс урамы, 9/15 йорт адресы буенча урнашкан «Торак йорт, 1770г. арх. В.Н. Кафтырев (Бу йортта 1941елның сентябрь-ноябрдә 334 нче Суворов орденлы укчылар дивизиясенә 334 нче Витебск штабы урнашкан булган) төбәк әһәмияттәге мәдәни мирас объектынның **борылыш нокталары таблицасы**

Жирле координаталар системасында нокталарның координатасы (МСК-16)			1984 елгы Бөтендөнья геодезик координаталар системасында нокталарның координаталары (WGS-84)	
№	X	Y	төнъяк киңлек В	көнчыгыш озынлык L
1.	476721.63	1305040.13	55° 47' 52.11"	49° 06' 43.38"
2.	476719.17	1305049.71	55° 47' 52.03"	49° 06' 43.93"
3.	476750.72	1305058.39	55° 47' 53.05"	49° 06' 44.43"
4.	476747.33	1305066.58	55° 47' 52.94"	49° 06' 44.90"
5.	476745.17	1305072.68	55° 47' 52.87"	49° 06' 45.25"
6.	476732.84	1305107.54	55° 47' 52.47"	49° 06' 47.25"
7.	476676.21	1305080.08	55° 47' 50.64"	49° 06' 45.67"
8.	476683.89	1305033.72	55° 47' 50.89"	49° 06' 43.01"

58. Казан шәһәре, К.Маркс урамы, 10 йорт адресы буенча урнашкан «Беренче ир-атлар гимназиясе, 1808-1811 еллар, арх. В.А. Смирнов, Я.М. Шелковников» төбәк әһәмиятендәге мәдәни мирас объекты территориясе чикләренен картасы (схемасы)



Условные обозначения:

- объект культурного наследия
- территория объекта культурного наследия

Мәдәни мирас объектынның топографик планы

Казан шәһәре, К.Маркс урамы, 10 йорт адресы буенча урнашкан «Беренче ир-атлар гимназиясе, 1808-1811 еллар, арх. В.А. Смирнов, Я.М. Шелковников» төбәк әһәмиятендәге мәдәни мирас объекты территориясе чикләренен **картографик тасвирламасы**

Төбәк әһәмияттәге мәдәни мирас объекты территориясе чиге түбәндәгечә уза:

көнъяк-көнбатыш өлеш: Миславский урамыннан Япеев урамына кадәр жир биләмәсенен квартал эчендәге чиге буйлап (9-8-7-6-5-3 борылыш нокталары);

төнъяк-көнбатыш өлеш: Миславский урамы буйлап жир кишәрлегенен алгы чиге буйлап кызыл сызык буенча К.Маркс урамы белән кисешкәнгә кадәр (9-1 борылыш нокталары);

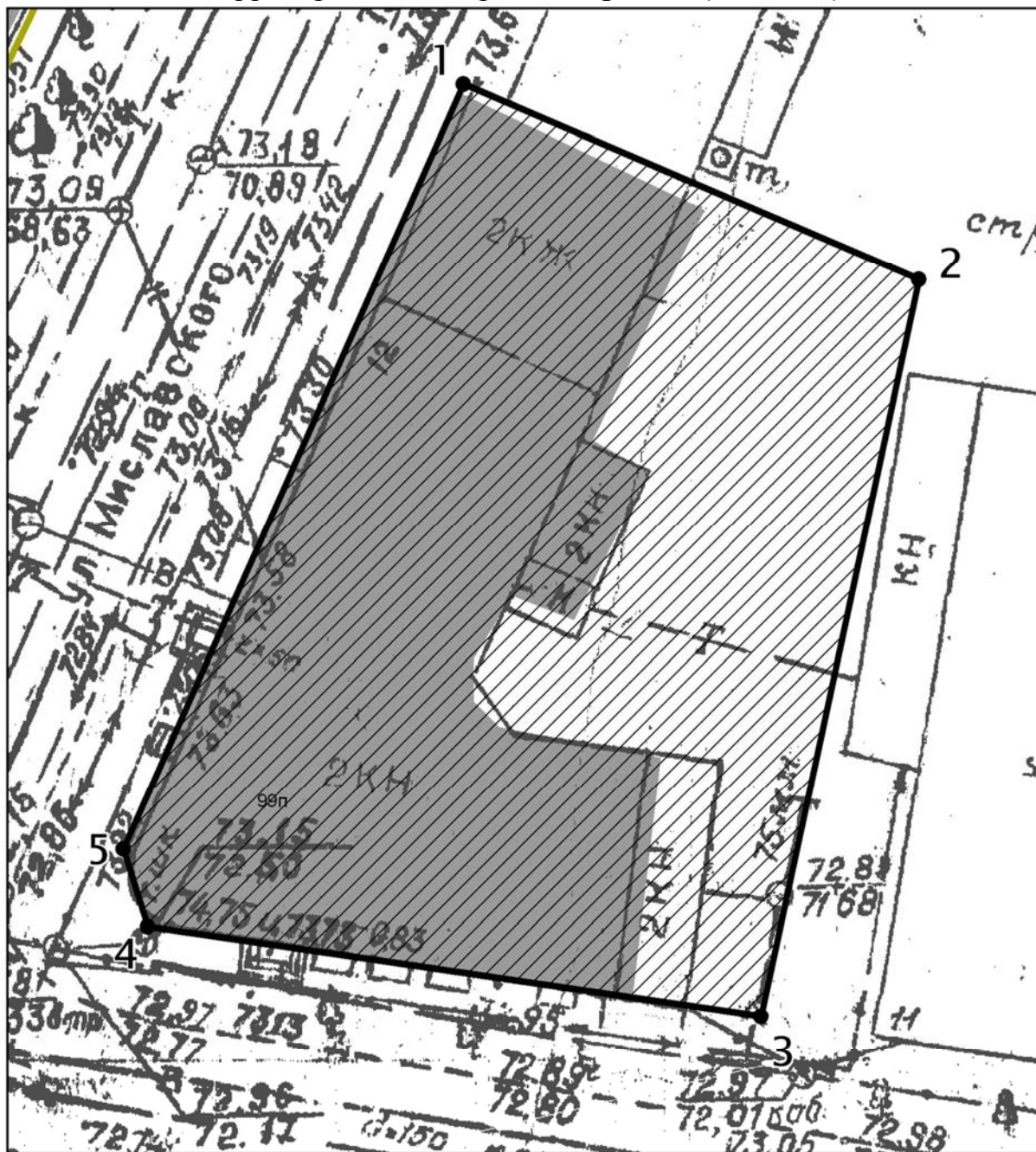
төнъяк-көнчыгыш өлеш: К.Маркс урамы буйлап Миславский һәм Япеев урамнары белән жир кишәрлегенен алгы чиге буйлап (1-2 борылыш нокталары); кызыл сызык буенча кисешкәнгә кадәр;

көнъяк-көнчыгыш өлеш: Япеев урамы буйлап кызыл линия буенча К.Маркс урамы белән кисешкәнгә кадәр, жир кишәрлегенен алгы чиге буйлап (2-3 борылыш нокталары).

Казан шәһәре, К.Маркс урамы, 10 йорт адресы буенча урнашкан «Беренче ир-атлар гимназиясе, 1808-1811 еллар, арх. В.А. Смирнов, Я.М. Шелковников» төбәк әһәмиятендәге мәдәни мирас объекты территориясе чикләренен **борылыш нокталары таблицасы**

Жирле координаталар системасында нокталарның координатасы (МСК-16)			1984 елгы Бөтендөнья геодезик координаталар системасында нокталарның координаталары (WGS-84)	
№	X	Y	төнъяк киңлек В	көнчыгыш озынлык L
1.	476654.89	1305090.90	55° 47' 49.95"	49° 06' 46.29"
2.	476629.71	1305244.59	55° 47' 49.13"	49° 06' 55.11"
3.	476529.79	1305231.12	55° 47' 45.90"	49° 06' 54.33"
4.	476533.48	1305209.86	55° 47' 46.02"	49° 06' 53.11"
5.	476542.76	1305207.76	55° 47' 46.32"	49° 06' 52.99"
6.	476549.22	1305183.36	55° 47' 46.53"	49° 06' 51.59"
7.	476578.92	1305188.55	55° 47' 47.49"	49° 06' 51.89"
8.	476599.83	1305089.57	55° 47' 48.17"	49° 06' 46.21"
9.	476608.16	1305070.05	55° 47' 48.44"	49° 06' 45.09"

59. Казан шәһәре, К.Маркс урамы, 11/12 йорт адресы буенча урнашкан «Шәһәр утарының төп йорты, 1770 ел» төбәк әһәмияттәге мәдәни мирас объекты территориясе чикләренен картасы (схемасы)



Условные обозначения:

- объект культурного наследия
- территория объекта культурного наследия

Мәдәни мирас объектының топографик планы

Казан шәһәре, К.Маркс урамы, 11/12 йорт адресы буенча урнашкан «Шәһәр утарының төп йорты, 1770 ел» төбәк әһәмияттәге мәдәни мирас объекты территориясе чикләренә **картографик тасвирламасы**

Төбәк әһәмияттәге мәдәни мирас объекты территориясе чиге түбәндәгечә уза:

көнъяк-көнбатыш өлеш: К.Маркс урамы буйлап Миславский урамы белән кисешкәнгә кадәр, жир кишәрлегенә алгы чиге буйлап (3-4-5 борылыш нокталары);

төнъяк-көнбатыш өлеш: Миславский урамы буйлап К.Маркс урамы белән кисешкәнгә кадәр, жир кишәрлегенә алгы чиге буйлап (7-5 борылыш нокталары);

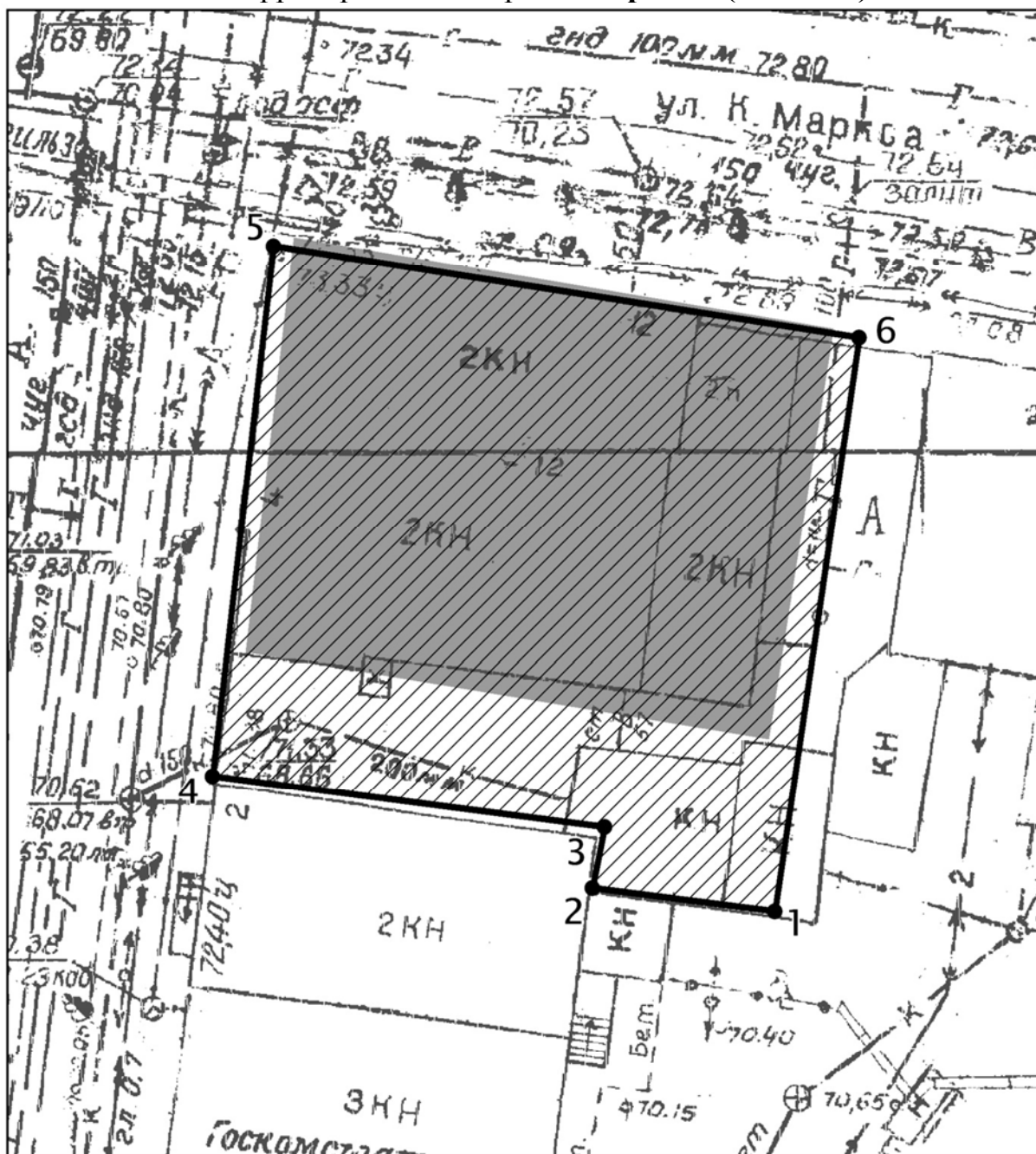
төнъяк-көнчыгыш өлеш: Миславский урамынан ян чик буйлап * (1-2 борылыш нокталары);

көнъяк-көнчыгыш өлеш: К.Маркс урамынан ян чик буйлап (3-2 борылыш нокталары).

Казан шәһәре, К.Маркс урамы, 11/12 йорт адресы буенча урнашкан «Шәһәр утарының төп йорты, 1770 ел» төбәк әһәмияттәге мәдәни мирас объекты территориясе чикләренә **борылыш нокталары таблицасы**

Жирле координаталар системасында нокталарның координатасы (МСК-16)			1984 елгы Бөтендөнья геодезик координаталар системасында нокталарның координаталары (WGS-84)	
№	X	Y	төнъяк кичлек В	көнчыгыш озынлык L
1.	476707.83	1305114.48	55° 47' 51.66"	49° 06' 47.65"
2.	476699.86	1305133.06	55° 47' 51.40"	49° 06' 48.71"
3.	476669.78	1305126.61	55° 47' 50.43"	49° 06' 48.34"
4.	476673.45	1305101.59	55° 47' 50.55"	49° 06' 46.91"
5.	476676.61	1305100.57	55° 47' 50.65"	49° 06' 46.85"

60. Казан шәһәре, Дзержинский урамы - Япеев урамы, Карл Маркс урамы, 11/2/12 йорт адресы буенча урнашкан (Татарстан Республикасы Министрлар Кабинетының 1993 елның 15 апрелендәге 188 номерлы карары нигезендә адресы: Казан шәһәре, Карл Маркс урамы, 12) «Корпус благочиния, 1774 ел, архитектор В.И. Кафтырев» төбәк әһәмияттәге мәдәни мирас объекты территориясе чикләренәң картасы (схемасы)



Условные обозначения:

- объект культурного наследия
- территория объекта культурного наследия

Мәдәни мирас объектынның топографик планы

Казан шәһәре, Дзержинский урамы - Япеев урамы, Карл Маркс урамы, 11/2/12 йорт адресы буенча урнашкан (Татарстан Республикасы Министрлар Кабинетының 1993 елның 15 апрелендәге 188 номерлы карары нигезендә адресы: Казан шәһәре, Карл Маркс урамы, 12) «Корпус благочиния, 1774 ел, архитектор В.И. Кафтырев» төбәк әһәмияттәге мәдәни мирас объекты территориясе чикләренен **картографик тасвирламасы**

Төбәк әһәмияттәге мәдәни мирас объекты территориясе чиге түбәндәгечә уза:
көнъяк-көнбатыш өлеш: Япеев урамыннан участокның ян чиге буйлап (4-3-2-1 борылыш нокталары);

төнъяк-көнбатыш өлеш: Япеев урамы буенча участокның алгы чиге буйлап Кызыл линия буенча К.Маркс урамы белән кисешкәнгә кадәр (4-5 борылыш нокталары);

төнъяк-көнчыгыш өлеш: К.Маркс урамы буйлап, участокның алгы чиге буйлап, Япеев урамы белән кисешкәнгә кадәр (6-5 борылыш нокталары);

көнъяк-көнчыгыш өлеш: К.Маркс урамыннан участокның ян чиге буйлап (6-1 борылыш нокталары).

Казан шәһәре, Дзержинский урамы - Япеев урамы, Карл Маркс урамы, 11/2/12 йорт адресы буенча урнашкан (Татарстан Республикасы Министрлар Кабинетының 1993 елның 15 апрелендәге 188 номерлы карары нигезендә адресы: Казан шәһәре, Карл Маркс урамы, 12) «Корпус благочиния, 1774 ел, архитектор В.И. Кафтырев» төбәк әһәмияттәге мәдәни мирас объекты территориясе чикләренен **борылыш ноктлары таблицасы**

Жирле координаталар системасында нокталарның координатасы (МСК-16)			1984 елгы Бөтендөнья геодезик координаталар системасында нокталарның координаталары (WGS-84)	
№	X	Y	төнъяк киңлек В	көнчыгыш озынлык L
1.	476595.42	1305285.75	55° 47' 48.02"	49° 06' 57.47"
2.	476596.96	1305277.21	55° 47' 48.07"	49° 06' 56.98"
3.	476599.74	1305277.73	55° 47' 48.16"	49° 06' 57.01"
4.	476602.20	1305259.43	55° 47' 48.24"	49° 06' 55.96"
5.	476627.25	1305262.19	55° 47' 49.05"	49° 06' 56.12"
6.	476622.95	1305289.72	55° 47' 48.91"	49° 06' 57.70"

61. Казан шәһәре, Карл Маркс урамы, 13 йорт адресы буенча урнашкан «Ужениновлар утарының төп йорты, 1835 ел» төбәк әһәмияттәге мәдәни мирас объекты территориясе чикләренәң картасы (схемасы)



Условные обозначения:

- объект культурного наследия
- территория объекта культурного наследия

Мәдәни мирас объектынның топографик планы

Казан шәһәре, Карл Маркс урамы, 13 йорт адресы буенча урнашкан «Ужениновлар утарының төп йорты, 1835 ел» төбәк әһәмияттәге мәдәни мирас объекты территориясе чикләренә **картографик тасвирламасы**

Төбәк әһәмияттәге мәдәни мирас объекты территориясе чиге түбәндәгечә уза:

көнъяк-көнбатыш өлеш: К.Маркс урамы буйлап участокның алгы чиге буйлап кызыл линия буйлап (1-13 борылыш нокталары);

төнъяк-көнбатыш өлеш: К.Маркс урамынан ян чик буйлап (1-2-3-4-5-6-7 борылыш нокталары).

төнъяк-көнчыгыш өлеш: жир кишәрлегенә квартал эчендәгә чиге буйлап (7-8-9-10-11-12 борылыш нокталары);

көнъяк-көнчыгыш өлеш: К.Маркс урамынан ян чик буйлап (13-12 борылыш нокталары).

Казан шәһәре, Карл Маркс урамы, 13 йорт адресы буенча урнашкан «Ужениновлар утарының төп йорты, 1835 ел» төбәк әһәмияттәге мәдәни мирас объекты территориясе чикләренә **борылыш нокталары таблицасы**

Жирле координаталар системасында нокталарның координатасы (МСК-16)			1984 елгы Бөтендөнья геодезик координаталар системасында нокталарның координаталары (WGS-84)	
№	X	Y	төнъяк кичлек В	көнчыгыш озынлык L
1.	476665.47	1305151.87	55° 47' 50.29"	49° 06' 49.79"
2.	476693.62	1305157.76	55° 47' 51.20"	49° 06' 50.13"
3.	476702.28	1305159.14	55° 47' 51.48"	49° 06' 50.21"
4.	476701.98	1305162.28	55° 47' 51.47"	49° 06' 50.39"
5.	476707.24	1305163.32	55° 47' 51.64"	49° 06' 50.45"
6.	476708.47	1305162.27	55° 47' 51.68"	49° 06' 50.39"
7.	476722.39	1305164.87	55° 47' 52.13"	49° 06' 50.54"
8.	476721.48	1305174.10	55° 47' 52.10"	49° 06' 51.07"
9.	476715.91	1305173.06	55° 47' 51.92"	49° 06' 51.01"
10.	476715.30	1305177.77	55° 47' 51.90"	49° 06' 51.28"
11.	476714.06	1305177.42	55° 47' 51.86"	49° 06' 51.26"
12.	476712.21	1305185.26	55° 47' 51.80"	49° 06' 51.71"
13.	476661.79	1305175.56	55° 47' 50.17"	49° 06' 51.15"

62. Казан шәһәре, Карл Маркс урамы, 18 йорт адресы буенча урнашкан «Банарцев йорты, XIX гасыр» региональ әһәмияттәге мәдәни мирас объект территориясе чикләренәң картасы (схемасы)



Условные обозначения:

- объект культурного наследия
- территория объекта культурного наследия

Мәдәни мирас объектның топографик планы

Казан шәһәре, Карл Маркс урамы, 18 йорт адресы буенча урнашкан «Банарцев йорты, XIX гасыр» региональ әһәмияттәге мәдәни мирас объекты территориясе чикләренең **картографик тасвирламасы**

Төбәк әһәмияттәге мәдәни мирас объекты территориясе чиге түбәндәгечә уза:
көнъяк-көнбатыш өлеш: жир кишәрлегенең квартал эчендәге чиге буйлап (1-7-6-5 борылыш нокталары);

төньяк-көнбатыш өлеш: жир кишәрлегенең ян чиге буйлап К.Маркс урамыннан (борылыш нокталары 2-1);

төньяк-көнчыгыш өлеш: К.Маркс урамы буйлап жир кишәрлегенең алгы чиге буйлап кызыл сызык буйлап (2-3 борылыш нокталары);

көнъяк-көнчыгыш өлеш: К.Маркс урамыннан жир кишәрлегенең ян чиге буйлап (3-4-5-6-7 борылыш нокталары).

Казан шәһәре, Карл Маркс урамы, 18 йорт адресы буенча урнашкан «Банарцев йорты, XIX гасыр» региональ әһәмияттәге мәдәни мирас объекты территориясе чикләренең **борылыш нокталары таблицасы**

Жирле координаталар системасында нокталарның координатасы (МСК-16)			1984 елгы Бөтендөнья геодезик координаталар системасында нокталарның координаталары (WGS-84)	
№	X	Y	төньяк киңлек В	көнчыгыш озынлык L
1.	476579.43	1305356.33	55° 47' 47.50"	49° 07' 01.52"
2.	476611.91	1305362.21	55° 47' 48.55"	49° 07' 01.86"
3.	476607.61	1305387.65	55° 47' 48.41"	49° 07' 03.32"
4.	476582.86	1305382.98	55° 47' 47.61"	49° 07' 03.05"
5.	476577.91	1305382.12	55° 47' 47.45"	49° 07' 03.00"
6.	476579.14	1305376.71	55° 47' 47.49"	49° 07' 02.69"
7.	476575.74	1305376.19	55° 47' 47.38"	49° 07' 02.66"

63. Казан шәһәре, Карл Маркс урамы, 19 йорт адресы буенча урнашкан «Лебедев торак йорты, XIX гасырның беренче яртысы» төбәк әһәмияттәге мәдәни мирас объекты территориясе чикләренәң картасы (схемасы)



Условные обозначения:

- объект культурного наследия
- территория объекта культурного наследия

Мәдәни мирас объектынның топографик планы

Казан шәһәре, Карл Маркс урамы, 19 йорт адресы буенча урнашкан «Лебедев торак йорты, XIX гасырның беренче яртысы» төбәк әһәмияттәге мәдәни мирас объекты территориясе чикләренәң **картографик тасвирламасы**

Төбәк әһәмияттәге мәдәни мирас объекты территориясе чиге түбәндәгечә уза:

көнъяк-көнбатыш өлеш: К.Маркс урамы буйлап жир кишәрлегенәң алгы чиге буйлап кызыл линия буйлап (7-6 борылыш нокталары);

төнъяк-көнбатыш өлеш: К.Маркс урамынан жир кишәрлегенәң ян чиге буйлап (7-1 борылыш нокталары);

төнъяк-көнчыгыш өлеш: жир кишәрлегенәң квартал эчендәге чиге буйлап (1-2-3-4-5 борылыш нокталары);

көнъяк-көнчыгыш өлеш: К.Маркс урамынан жир кишәрлегенәң ян чиге буйлап (6-5 борылыш нокталары).

Казан шәһәре, Карл Маркс урамы, 19 йорт адресы буенча урнашкан «Лебедев торак йорты, XIX гасырның беренче яртысы» төбәк әһәмияттәге мәдәни мирас объекты территориясе чикләренәң **борылыш нокталары таблицасы**

Жирле координаталар системасында нокталарның координатасы (МСК-16)			1984 елгы Бөтендөнъя геодезик координаталар системасында нокталарның координаталары (WGS-84)	
№	X	Y	төнъяк киңлек В	көнчыгыш озынлык L
1.	476647.22	1305406.77	55° 47' 49.69"	49° 07' 04.42"
2.	476640.78	1305451.90	55° 47' 49.48"	49° 07' 07.01"
3.	476639.85	1305451.55	55° 47' 49.45"	49° 07' 06.99"
4.	476637.69	1305453.30	55° 47' 49.38"	49° 07' 07.09"
5.	476635.84	1305463.41	55° 47' 49.32"	49° 07' 07.67"
6.	476616.36	1305459.42	55° 47' 48.69"	49° 07' 07.44"
7.	476624.95	1305404.01	55° 47' 48.97"	49° 07' 04.26"

64. Казан шәһәре, Карл Маркс ур, 23/6 йорт адресы буенча урнашкан «Чекистлар йорты, 1934-1936 еллар, архитектор Д.М. Федоров» төбәк әһәмияттәге мәдәни мирас объекты территориясе чикләренен картасы (схемасы)



Условные обозначения:

- объект культурного наследия
- территория объекта культурного наследия

Мәдәни мирас объектның топографик планы

Казан шәһәре, Карл Маркс ур, 23/6 йорт адрес ы буенча урнашкан «Чекистлар йорты, 1934-1936 еллар, архитектор Д.М. Федоров» төбәк әһәмияттәге мәдәни мирас объекты территориясе чикләренәң **картасы (схемасы)**

Төбәк әһәмияттәге мәдәни мирас объекты территориясе чиге түбәндәгечә уза:

көнъяк-көнбатыш өлеш: К.Маркс урамы буйлап жир кишәрлегенәң алгы чиге буйлап кызыл сызык буенча К.Фукс урамы белән кисешкәңгә кадәр (11-12 борылыш нокталары);

төнъяк-көнбатыш өлеш: К.Фукс урамы буйлап жир кишәрлегенәң алгы чиге буйлап кызыл сызык буенча К.Маркс урамы белән кисешкәңгә кадәр (13-12 борылыш нокталары);

төнъяк-көнчыгыш өлеш: К.Фукс урамынан Зур Кызыл урамы буенча өлешчә уза торган жир кишәрлегенәң ян чиге буйлап (13-14-15-16-17-18-19-1-2-3-4 борылыш нокталары);

көнъяк-көнчыгыш өлеш: К.Маркс урамынан жир кишәрлегенәң ян чиге буйлап (11-10-9-8-8-6-5-4 борылыш нокталары).

Казан шәһәре, Карл Маркс ур, 23/6 йорт адрес ы буенча урнашкан «Чекистлар йорты, 1934-1936 еллар, архитектор Д.М. Федоров» төбәк әһәмияттәге мәдәни мирас объекты территориясе чикләренәң **борылыш нокталары таблицасы**

Жирле координаталар системасында нокталарның координатасы (МСК-16)			1984 елгы Бөтендөнъя геодезик координаталар системасында нокталарның координаталары (WGS-84)	
№	X	Y	төнъяк киңлек В	көнчыгыш озынлык L
1.	476706.80	1305571.33	55° 47' 51.61"	49° 07' 13.87"
2.	476705.58	1305581.96	55° 47' 51.57"	49° 07' 14.48"
3.	476675.57	1305577.30	55° 47' 50.60"	49° 07' 14.21"
4.	476671.28	1305605.35	55° 47' 50.46"	49° 07' 15.82"
5.	476664.47	1305604.66	55° 47' 50.24"	49° 07' 15.78"
6.	476665.70	1305597.00	55° 47' 50.28"	49° 07' 15.34"
7.	476657.35	1305595.79	55° 47' 50.01"	49° 07' 15.27"
8.	476656.12	1305602.23	55° 47' 49.97"	49° 07' 15.64"
9.	476628.59	1305597.57	55° 47' 49.08"	49° 07' 15.37"
10.	476629.20	1305594.78	55° 47' 49.10"	49° 07' 15.21"
11.	476596.72	1305588.89	55° 47' 48.05"	49° 07' 14.87"
12.	476610.85	1305511.17	55° 47' 48.51"	49° 07' 10.41"
13.	476694.37	1305526.05	55° 47' 51.21"	49° 07' 11.27"
14.	476691.31	1305547.66	55° 47' 51.11"	49° 07' 12.51"
15.	476688.86	1305566.48	55° 47' 51.03"	49° 07' 13.59"
16.	476691.64	1305566.65	55° 47' 51.12"	49° 07' 13.60"
17.	476701.85	1305567.68	55° 47' 51.45"	49° 07' 13.66"
18.	476702.16	1305564.89	55° 47' 51.46"	49° 07' 13.50"
19.	476707.72	1305564.36	55° 47' 51.64"	49° 07' 13.47"

Казан шәһәре, Карл Маркс урамы, 27/11 йорт адресы буенча урнашкан «Аксакова С.Т. йорты» төбәк әһәмиятендәге мәдәни мирас объекты территориясе чикләренен

картографик тасвирламасы

Төбәк әһәмияттәге мәдәни мирас объекты территориясе чиге түбәндәгечә уза:

көнъяк-көнбатыш өлеш: К.Маркс урамы буйлап жир кишәрлегенен алгы чиге буйлап Лобачевский урамы белән кисешкәнгә кадәр (4-3 борылыш нокталары);

төнъяк-көнбатыш өлеш: К.Маркс урамынан жир кишәрлегенен ян чиге буйлап (4-1 борылыш нокталары);

төнъяк-көнчыгыш өлеш: жир кишәрлегенен ян чиге буйлап Лобачевский урамынан (2-1 борылыш нокталары);

көнъяк-көнчыгыш өлеш: Лобачевский урамы буйлап кызыл сызык буенча К.Маркс урамы белән кисешкәнгә кадәр (2-3 борылыш нокталары).

Казан шәһәре, Карл Маркс урамы, 27/11 йорт адресы буенча урнашкан «Аксакова С.Т. йорты» төбәк әһәмиятендәге мәдәни мирас объекты территориясе чикләренен



борылыш нокталары таблицасы

Жирле координаталар системасында нокталарның координатасы (МСК-16)			1984 елгы Бөтендөнья геодезик координаталар системасында нокталарның координаталары (WGS-84)	
№	X	Y	төнъяк кичлек В	көнчыгыш озынлык L
1.	476615.34	1305633.99	55° 47' 48.65"	49° 07' 17.46"
2.	476610.73	1305655.78	55° 47' 48.50"	49° 07' 18.71"
3.	476585.05	1305651.98	55° 47' 47.67"	49° 07' 18.49"
4.	476589.35	1305628.97	55° 47' 47.81"	49° 07' 17.17"

66. Казан шәһәре, Карл Маркс урамы, 29 нчы йорт адресы буенча урнашкан «1927-1929 елларда күренекле татар язучысы Шамил Усманов яшәгән йорт» төбәк әһәмиятендәге мәдәни мирас объекты территориясе чикләренәң картасы (схемасы)



Условные обозначения:

-  объект культурного наследия
-  территория объекта культурного наследия

Мәдәни мирас объектының топографик планы

Казан шәһәре, Карл Маркс урамы, 29 нчы йорт адресы буенча урнашкан «1927-1929 елларда күренекле татар язучысы Шамиль Усманов яшәгән йорт» төбәк әһәмиятендәге мәдәни мирас объекты территориясе чикләренең **картографик тасвирламасы**

Төбәк әһәмияттәге мәдәни мирас объекты территориясе чиге түбәндәгечә уза:
көнъяк-көнбатыш өлеш: К.Маркс урамы буйлап жир кишәрлегенә алгы чиге буйлап Лобачевский урамы белән кисешкәнгә кадәр (4-5 борылыш нокталары);

төнъяк-көнбатыш өлеш: Лобачевский урамы буйлап К.Маркс урамы белән кисешкәнгә кадәр жир кишәрлегенә алгы чиге буйлап (6-5 борылыш нокталары);

төнъяк-көнчыгыш өлеш: жир кишәрлегенә ян чиге буйлап Лобачевский урамыннан (6-7-8-1 борылыш нокталары);

көнъяк-көнчыгыш өлеш: К.Маркс урамыннан жир кишәрлегенә ян чиге буйлап (4-3-2-1 борылыш нокталары).

Казан шәһәре, Карл Маркс урамы, 29 нчы йорт адресы буенча урнашкан «1927-1929 елларда күренекле татар язучысы Шамиль Усманов яшәгән йорт» төбәк әһәмиятендәге мәдәни мирас объекты территориясе чикләренең **борылыш нокталары таблицасы**

Жирле координаталар системасында нокталарның координатасы (МСК-16)			1984 елгы Бөтендөнья геодезик координаталар системасында нокталарның координаталары (WGS-84)	
№	X	Y	төнъяк кичлек В	көнчыгыш озынлык L
1.	476628.76	1305732.06	55° 47' 49.08"	49° 07' 23.09"
2.	476616.70	1305730.51	55° 47' 48.69"	49° 07' 23.00"
3.	476593.19	1305726.71	55° 47' 47.93"	49° 07' 22.78"
4.	476573.39	1305723.08	55° 47' 47.29"	49° 07' 22.57"
5.	476581.37	1305672.19	55° 47' 47.55"	49° 07' 19.65"
6.	476638.28	1305680.66	55° 47' 49.39"	49° 07' 20.14"
7.	476636.13	1305693.03	55° 47' 49.32"	49° 07' 20.85"
8.	476634.90	1305692.86	55° 47' 49.28"	49° 07' 20.84"

67. Казан шәһәре, Карл Маркс урамы, 31 йорт адресы буенча урнашкан «Казан авиация институты бинасы, 1857 ел» төбәк әһәмиятендәге мәдәни мирас объекты территориясе чикләренәң картасы (схемасы)



Условные обозначения:

- объект культурного наследия
- территория объекта культурного наследия

Мәдәни мирас объектынң топографик планы

Казан шәһәре, Карл Маркс урамы, 31 йорт адресы буенча урнашкан «Казан авиация институты бинасы, 1857 ел» төбәк әһәмиятендәге мәдәни мирас объекты территориясе чикләренә **картографик тасвирламасы**

Төбәк әһәмияттәге мәдәни мирас объекты территориясе чиге түбәндәгечә уза:

көнъяк-көнбатыш өлеш: К.Маркс урамы буйлап Театраль урамы белән кисешкәнгә кадәр, участокның алгы чиге буйлап (7-6 борылыш нокталары);

төнъяк-көнбатыш өлеш: К.Маркс урамынан Зур Кызыл урамына кадәр, участокның ян чиге буйлап (7-8-1-2-3-4 борылыш нокталары);

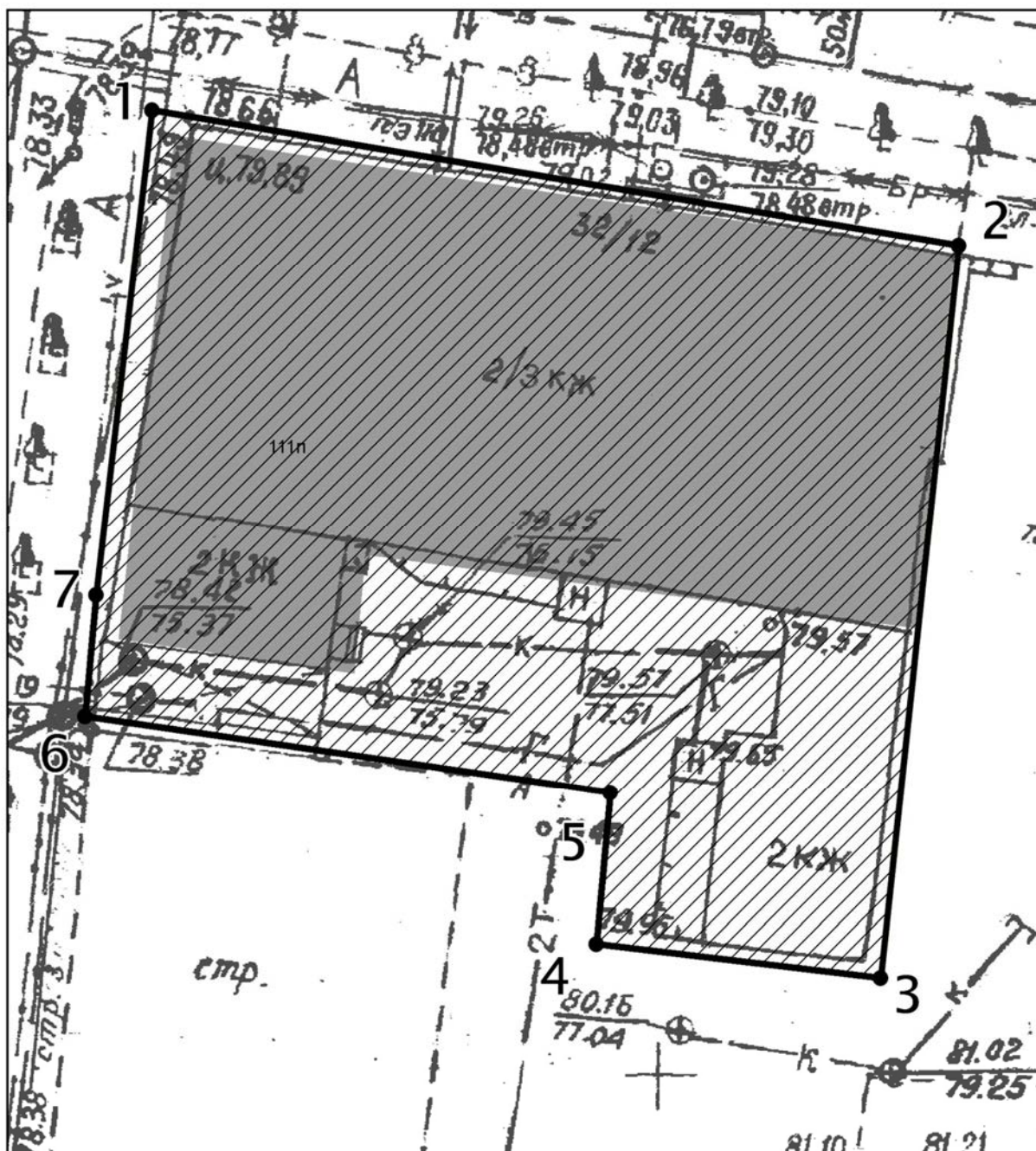
төнъяк-көнчыгыш өлеш: Б.Красная урамы буйлап Театраль урамга кадәр - кызыл линия буенча, участокның алгы чиге буенча (4-5 борылыш нокталары);

көнъяк-көнчыгыш өлеш: Театраль урамы буенча участокның алгы чиге буйлап кызыл линия буенча К.Маркс урамы белән кисешкәнгә кадәр (5-6 борылыш нокталары).

Казан шәһәре, Карл Маркс урамы, 31 йорт адресы буенча урнашкан «Казан авиация институты бинасы, 1857 ел» төбәк әһәмиятендәге мәдәни мирас объекты территориясе чикләренә **борылыш нокталары таблицасы**

Жирле координаталар системасында нокталарның координатасы (МСК-16)			1984 елгы Бөтендөнья геодезик координаталар системасында нокталарның координаталары (WGS-84)	
№	X	Y	төнъяк киңлек В	көнчыгыш озынлык L
1.	476614.27	1305764.49	55° 47' 48.61"	49° 07' 24.95"
2.	476650.15	1305770.54	55° 47' 49.77"	49° 07' 25.30"
3.	476648.62	1305780.65	55° 47' 49.72"	49° 07' 25.88"
4.	476678.00	1305785.66	55° 47' 50.67"	49° 07' 26.17"
5.	476674.95	1305810.75	55° 47' 50.57"	49° 07' 27.61"
6.	476563.27	1305790.69	55° 47' 46.96"	49° 07' 26.45"
7.	476568.49	1305760.54	55° 47' 47.13"	49° 07' 24.72"
8.	476613.65	1305768.50	55° 47' 48.59"	49° 07' 25.18"

68. Казан шәһәре, Карл Маркс урамы, 32/12 йорт адресы буенча урнашкан «1922-1932 елларда композитор Солтан Габәши яшәгән йорт» төбәк әһәмиятендәге мәдәни мирас объекты территориясе чикләренәң картасы (схемасы)



Условные обозначения:

- объект культурного наследия
- территория объекта культурного наследия

Мәдәни мирас объектының топографик планы

Казан шәһәре, Карл Маркс урамы, 32/12 йорт адресы буенча урнашкан «1922-1932 елларда композитор Солтан Габәши яшәгән йорт» төбәк әһәмиятендәге мәдәни мирас объекты территориясе чикләренең **картографик тасвирламасы**

Төбәк әһәмияттәге мәдәни мирас объекты территориясе чиге түбәндәгечә уза:

көнъяк-көнбатыш өлеш: Лобачевский урамынан ян чик буйлап (6-5-4-3 борылыш нокталары);

төнъяк-көнбатыш өлеш: Лобачевский урамы буйлап, участокның алгы чиге буйлап кызыл сызык буенча К.Маркс урамы белән кисешкәнгә кадәр (6-7-1 борылыш нокталары);

төнъяк-көнчыгыш өлеш: К.Маркс урамы буйлап участокның алгы чиге буйлап Лобачевский урамы белән кисешкәнгә кадәр (2-3 борылыш нокталары); участогының алгы чиге буйлап

көнъяк-көнчыгыш өлеш: К.Маркс урамынан ян чик буйлап (2-3 борылыш нокталары).

Казан шәһәре, Карл Маркс урамы, 32/12 йорт адресы буенча урнашкан «1922-1932 елларда композитор Солтан Габәши яшәгән йорт» төбәк әһәмиятендәге мәдәни мирас объекты территориясе чикләренең **борылыш нокталары таблицасы**

Жирле координаталар системасында нокталарның координатасы (МСК-16)			1984 елгы Бөтендөнья геодезик координаталар системасында нокталарның координаталары (WGS-84)	
№	X	Y	төнъяк киңлек В	көнчыгыш озынлык L
1.	476561.57	1305669.95	55° 47' 46.91"	49° 07' 19.52"
2.	476555.43	1305706.55	55° 47' 46.71"	49° 07' 21.62"
3.	476522.33	1305702.93	55° 47' 45.64"	49° 07' 21.41"
4.	476523.86	1305690.21	55° 47' 45.69"	49° 07' 20.68"
5.	476530.67	1305690.72	55° 47' 45.91"	49° 07' 20.71"
6.	476534.04	1305667.03	55° 47' 46.02"	49° 07' 19.35"
7.	476539.61	1305667.37	55° 47' 46.20"	49° 07' 19.37"

69. Казан шәһәре, Карл Маркс урамы, 33 йорт адресы буенча урнашкан (Татарстан Республикасы Министрлар Кабинетының 1993 елның 15 апрелендәге 188 номерлы карары нигезендә адресы: Казан шәһәре, Ирек майданы, 24) төбәк әһәмияттәге мәдәни мирас объекты территориясе чикләренәң картасы (схемасы)



Условные обозначения:

- объект культурного наследия
- территория объекта культурного наследия

Мәдәни мирас объектынның топографик планы

Казан шәһәре, Карл Маркс урамы, 33 йорт адресы буенча урнашкан (Татарстан Республикасы Министрлар Кабинетының 1993 елның 15 апрелдәге 188 номерлы карары нигезендә адресы: Казан шәһәре, Ирек майданы, 24) төбәк әһәмияттәге мәдәни мирас объекты территориясе чикләренә **картографик тасвирламасы**

Төбәк әһәмияттәге мәдәни мирас объекты территориясе чиге түбәндәгечә уза:

көнъяк-көнбатыш өлеш: К.Маркс урамы буйлап Пушкин урамы белән жир кишәрлегенә алгы чиге буйлап кисешкәнгә кадәр (6-1 борылыш нокталары);

төнъяк-көнбатыш өлеш: Пушкин урамы буйлап жир кишәрлегенә алгы чиге буйлап К.Маркс урамы белән кисешкәнгә кадәр (1-2 борылыш нокталары);

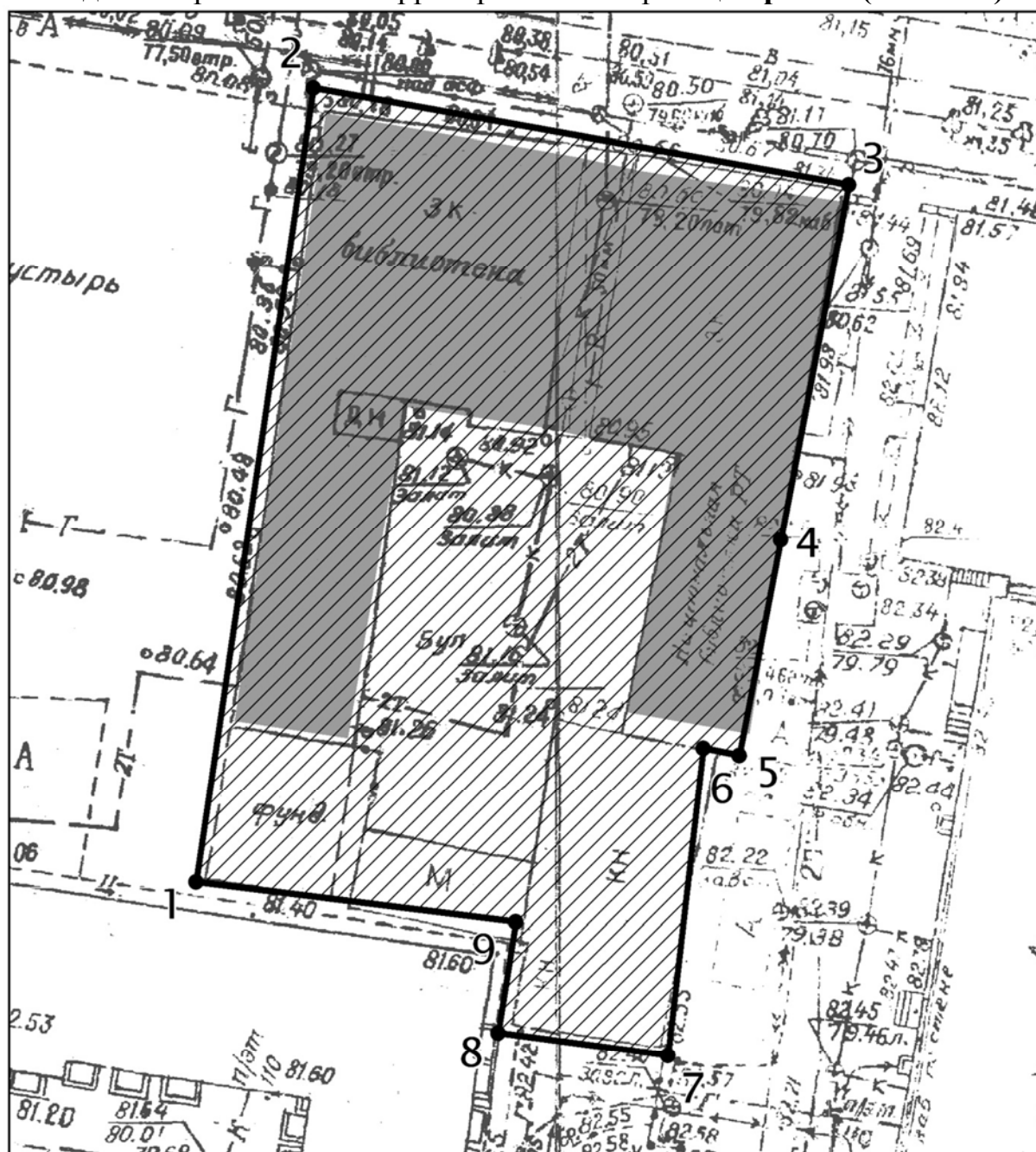
төнъяк-көнчыгыш өлеш: Пушкин урамынан жир кишәрлегенә ян чиге буйлап (2-3-4-5 борылыш нокталары);

көнъяк-көнчыгыш өлеш: К.Маркс урамынан жир кишәрлегенә ян чиге буйлап (6-5-4-3 борылыш нокталары).

Казан шәһәре, Карл Маркс урамы, 33 йорт адресы буенча урнашкан (Татарстан Республикасы Министрлар Кабинетының 1993 елның 15 апрелдәге 188 номерлы карары нигезендә адресы: Казан шәһәре, Ирек майданы, 24) төбәк әһәмияттәге мәдәни мирас объекты территориясе чикләренә **борылыш нокталары таблицасы**

Жирле координаталар системасында нокталарның координатасы (МСК-16)			1984 елгы Бөтендөнья геодезик координаталар системасында нокталарның координаталары (WGS-84)	
№	X	Y	төнъяк киңлек В	көнчыгыш озынлык L
1.	476544.87	1305905.70	55° 47' 46.36"	49° 07' 33.05"
2.	476600.86	1305915.73	55° 47' 48.17"	49° 07' 33.63"
3.	476592.27	1305968.88	55° 47' 47.89"	49° 07' 36.68"
4.	476583.92	1305967.67	55° 47' 47.62"	49° 07' 36.61"
5.	476581.16	1305984.75	55° 47' 47.53"	49° 07' 37.59"
6.	476534.76	1305977.67	55° 47' 46.03"	49° 07' 37.18"

70. Казан шәһәре, Карл Маркс урамы, 36 йорт адресы буенча урнашкан “Пермяков йорты, XIX гасыр ахыры - XX гасыр башы” төбәк әһәмиятендәге мәдәни мирас объекты территориясе чикләренәң картасы (схемасы)



Условные обозначения:

- объект культурного наследия
- территория объекта культурного наследия

Мәдәни мирас объектының топографик планы

Казан шәһәре, Карл Маркс урамы, 36 йорт адресы буенча урнашкан “Пермяков йорты, XIX гасыр ахыры - XX гасыр башы” төбәк эһәмиятендәге мәдәни мирас объекты территориясе чикләренең **картографик тасвирламасы**.

Төбәк эһәмияттәге мәдәни мирас объекты территориясе чиге түбәндәгечә уза:

көнъяк-көнбатыш өлеш: жир кишәрлегенең квартал эчендәге чиге буйлап (1-9-8-7 борылыш нокталары);

төнъяк-көнбатыш өлеш: К.Маркс урамынан жир кишәрлегенең ян чиге буйлап (2-1 борылыш нокталары);

төнъяк-көнчыгыш өлеш: К.Маркс урамы буйлап жир кишәрлегенең алгы чиге буйлап (2-3 борылыш нокталары); кызыл сызык буенча

көнъяк-көнчыгыш өлеш: К.Маркс урамынан жир кишәрлегенең ян чиге буйлап (3-4-5-6-7 борылыш нокталары).

Казан шәһәре, Карл Маркс урамы, 36 йорт адресы буенча урнашкан “Пермяков йорты, XIX гасыр ахыры - XX гасыр башы” төбәк эһәмиятендәге мәдәни мирас объекты территориясе чикләренең **борылыш нокталары таблицасы**.

Жирле координаталар системасында нокталарның координатасы (МСК-16)			1984 елгы Бөтендөнья геодезик координаталар системасында нокталарның координаталары (WGS-84)	
№	X	Y	төнъяк киңлек В	көнчыгыш озынлык L
1.	476506.58	1305721.77	55° 47' 45.13"	49° 07' 22.49"
2.	476552.98	1305728.50	55° 47' 46.63"	49° 07' 22.88"
3.	476547.15	1305759.70	55° 47' 46.44"	49° 07' 24.67"
4.	476526.73	1305755.89	55° 47' 45.78"	49° 07' 24.45"
5.	476514.05	1305753.47	55° 47' 45.37"	49° 07' 24.31"
6.	476514.36	1305751.38	55° 47' 45.38"	49° 07' 24.19"
7.	476496.41	1305749.31	55° 47' 44.80"	49° 07' 24.07"
8.	476497.95	1305739.38	55° 47' 44.85"	49° 07' 23.50"
9.	476504.44	1305740.41	55° 47' 45.06"	49° 07' 23.56"

Казан шәһәре, Карл Маркс урамы, 38/5 йорт адресы буенча урнашкан «Шәһәр утарының төп йорты, XIX гасыр» төбәк әһәмиятендәге мәдәни мирас объекты территориясе чикләренең **картографик тасвирламасы**

Төбәк әһәмияттәге мәдәни мирас объекты территориясе чиге түбәндәгечә уза:

көнъяк-көнбатыш өлеш: жир кишәрлегенең ян чиге Театраль урамыннан (5-6-7-8-9-10-11-1 борылыш нокталары);

төнъяк-көнбатыш өлеш: К.Маркс урамыннан жир кишәрлегенең ян чиге буйлап (2-1 борылыш нокталары);

төнъяк-көнчыгыш өлеш: К.Маркс урамы буенча Театраль урамы белән кисешкәнгә кадәр, жир кишәрлегенең алгы чиге буйлап (2-3-4 борылыш нокталары); кызыл сызык буенча Театр урамы белән кисешкәнгә кадәр;

көнъяк-көнчыгыш өлеш: Театраль урам буенча К.Маркс урамы белән кызыл сызык буенча, жир кишәрлегенең алгы чиге буйлап (5-4 борылыш нокталары) кисешкәнгә кадәр.

Казан шәһәре, Карл Маркс урамы, 38/5 йорт адресы буенча урнашкан «Шәһәр утарының төп йорты, XIX гасыр» төбәк әһәмиятендәге мәдәни мирас объекты территориясе чикләренең **борылыш нокталары таблицасы**

Жирле координаталар системасында нокталарның координатасы (МСК-16)			1984 елгы Бөтендөнья геодезик координаталар системасында нокталарның координаталары (WGS-84)	
№	X	Y	төнъяк киңлек В	көнчыгыш озынлык L
1.	476526.73	1305755.89	55° 47' 45.78"	49° 07' 24.45"
2.	476547.15	1305759.70	55° 47' 46.44"	49° 07' 24.67"
3.	476546.23	1305763.70	55° 47' 46.41"	49° 07' 24.90"
4.	476542.55	1305786.53	55° 47' 46.29"	49° 07' 26.21"
5.	476522.44	1305782.55	55° 47' 45.64"	49° 07' 25.98"
6.	476523.05	1305776.80	55° 47' 45.66"	49° 07' 25.65"
7.	476522.43	1305776.28	55° 47' 45.64"	49° 07' 25.62"
8.	476523.96	1305768.61	55° 47' 45.69"	49° 07' 25.18"
9.	476520.87	1305767.92	55° 47' 45.59"	49° 07' 25.14"
10.	476522.41	1305758.86	55° 47' 45.64"	49° 07' 24.62"
11.	476526.12	1305759.55	55° 47' 45.76"	49° 07' 24.66"

72. Казан шәһәре, Карл Маркс урамы, 43/10 йорт адресы буенча урнашкан “Ветеринария институтының элеккеге бинасы, биредә 1891-1894 елларда Н.Э. Бауман (элекке Щербакованың йорты) белем алган төбәк әһәмиятендәге мәдәни мирас объекты территориясе чикләренәң картасы (схемасы)



Условные обозначения:

- объект культурного наследия
- территория объекта культурного наследия

Мәдәни мирас объектынның топографик планы

Казан шәһәре, Карл Маркс урамы, 43/10 йорт адресы буенча урнашкан “Ветеринария институтының элеккеге бинасы, биредә 1891-1894 елларда Н.Э. Бауман (элекке Щербакованың йорты) белем алган төбәк әһәмиятендәге мәдәни мирас объекты территориясе чикләренә **картографик тасвирламасы**

Төбәк әһәмияттәге мәдәни мирас объекты территориясе чиге түбәндәгечә уза:

көнъяк-көнбатыш өлеш: К.Маркс урамы буйлап Жуковский урамы белән кисешкәнгә кадәр, жир кишәрлегенә алгы чиге буйлап (10-1 борылыш нокталары);

төнъяк-көнбатыш өлеш: Жуковский урамы буйлап К. Маркс урамы белән кисешкәнгә кадәр; жир кишәрлегенә алгы чиге буйлап (4-3-2-1 борылыш нокталары); К.Маркс урамы белән кисешкәнгә кадәр;

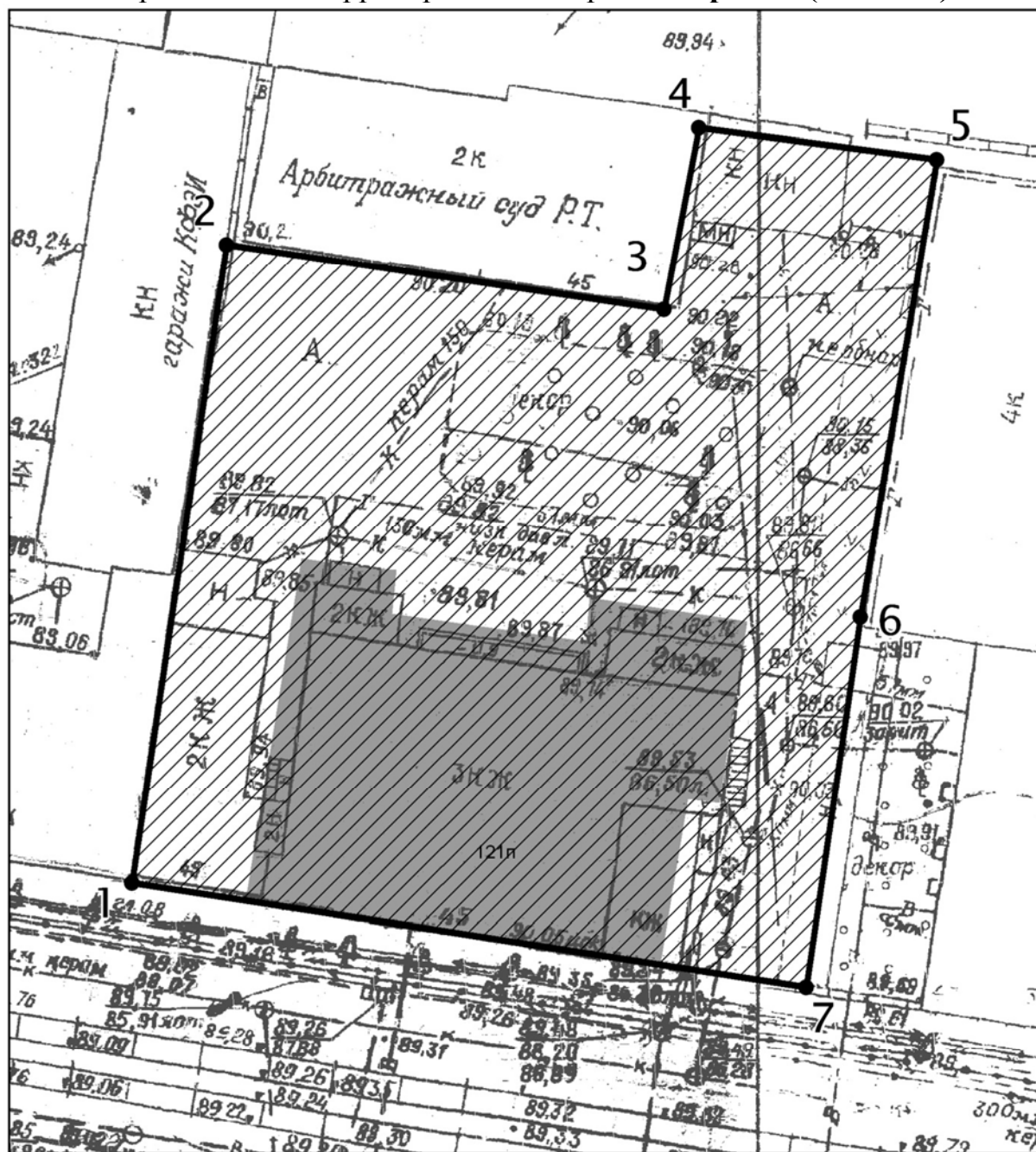
төнъяк-көнчыгыш өлеш: Жуковский урамынан жир кишәрлегенә ян чиге буйлап (4-5-6-7 борылыш нокталары);

көнъяк-көнчыгыш өлеш: К.Маркс урамынан жир кишәрлегенә ян чиге буйлап (10-9-8-7 борылыш нокталары).

Казан шәһәре, Карл Маркс урамы, 43/10 йорт адресы буенча урнашкан “Ветеринария институтының элеккеге бинасы, биредә 1891-1894 елларда Н.Э. Бауман (элекке Щербакованың йорты) белем алган төбәк әһәмиятендәге мәдәни мирас объекты территориясе чикләренә **борылыш нокталары таблицасы**

Жирле координаталар системасында нокталарның координатасы (МСК-16)			1984 елгы Бөтендөнья геодезик координаталар системасында нокталарның координаталары (WGS-84)	
№	X	Y	төнъяк киңлек В	көнчыгыш озынлык L
1.	476506.54	1306151.23	55° 47' 45.11"	49° 07' 47.14"
2.	476508.09	1306150.19	55° 47' 45.16"	49° 07' 47.08"
3.	476509.94	1306149.31	55° 47' 45.22"	49° 07' 47.03"
4.	476559.13	1306158.30	55° 47' 46.81"	49° 07' 47.55"
5.	476554.83	1306181.66	55° 47' 46.67"	49° 07' 48.89"
6.	476566.59	1306183.73	55° 47' 47.05"	49° 07' 49.01"
7.	476563.52	1306206.04	55° 47' 46.95"	49° 07' 50.29"
8.	476552.08	1306204.48	55° 47' 46.58"	49° 07' 50.20"
9.	476551.16	1306210.23	55° 47' 46.55"	49° 07' 50.53"
10.	476498.26	1306202.47	55° 47' 44.84"	49° 07' 50.08"

73. Казан шәһәре, Карл Маркс урамы, 45 йорт адресы буенча урнашкан «Манасейн йорты, 1843 ел, арх. П. Г. Пятницкий» төбәк эһәмиятендәге мәдәни мирас объекты территориясе чикләренәң картасы (схемасы)



Условные обозначения:

- объект культурного наследия
- территория объекта культурного наследия

Мәдәни мирас объектының топографик планы

Казан шәһәре, Карл Маркс урамы, 45 йорт адресы буенча урнашкан «Манасейн йорты, 1843 ел, арх. П. Г. Пятницкий» төбәк әһәмиятендәге мәдәни мирас объекты территориясе чикләренең **картографик тасвирламасы**

Төбәк әһәмияттәге мәдәни мирас объекты территориясе чиге түбәндәгечә уза:

көнъяк-көнбатыш өлеш: К.Маркс урамы буйлап кызыл линия буенча, участокның алгы чиге буйлап (1-7 борылыш нокталары);

төнъяк-көнбатыш өлеш: К.Маркс урамынан участокның ян чиге буйлап (1-2 борылыш нокталары)

төнъяк-көнчыгыш өлеш: участокның квартал эчендәге чиге буйлап (2-3-4-5 нче нокталар);

көнъяк-көнчыгыш өлеш: К.Маркс урамынан участокның ян чиге буйлап (7-6-5 борылыш нокталары).


Казан шәһәре, Карл Маркс урамы, 45 йорт адресы буенча урнашкан «Манасейн йорты, 1843 ел, арх. П. Г. Пятницкий» төбәк әһәмиятендәге мәдәни мирас объекты территориясе чикләренең **борылыш нокталары таблицасы**


Жирле координаталар системасында нокталарның координатасы (МСК-16)			1984 елгы Бөтендөнья геодезик координаталар системасында нокталарның координаталары (WGS-84)	
№	X	Y	төнъяк киңлек В	көнчыгыш озынлык L
1.	476498.26	1306202.47	55° 47' 44.84"	49° 07' 50.08"
2.	476539.40	1306208.51	55° 47' 46.17"	49° 07' 50.43"
3.	476535.42	1306236.74	55° 47' 46.04"	49° 07' 52.05"
4.	476547.18	1306238.99	55° 47' 46.42"	49° 07' 52.18"
5.	476545.04	1306254.32	55° 47' 46.35"	49° 07' 53.06"
6.	476515.65	1306249.48	55° 47' 45.40"	49° 07' 52.78"
7.	476491.83	1306245.86	55° 47' 44.63"	49° 07' 52.57"

74. Казан шәһәре, Жуковский урамы, 11 йорт адресы буенча урнашкан (Татарстан Республикасы Министрлар Кабинетының 1997 елның 23 июлендәге 599 номерлы карары нигезендә, адресы: К.Маркс ур., 55/31) «1946-1973 елларда композитор Фәйзи Жәүдәт яшәгән йорт» төбәк әһәмиятендәге мәдәни мирас объекты территориясе чикләренен картасы (схемасы)



Условные обозначения:

 объект культурного наследия

 территория объекта культурного наследия

Мәдәни мирас объектының топографик планы

Казан шәһәре, Жуковский урамы, 11 йорт адресы буенча урнашкан (Татарстан Республикасы Министрлар Кабинетының 1997 елның 23 июлендәге 599 номерлы карары нигезендә, адресы: К.Маркс ур., 55/31) «1946-1973 елларда композитор Фәйзи Жәүдәт яшәгән йорт» төбәк әһәмиятендәге мәдәни мирас объекты территориясе чикләренен **картографик тасвирламасы**

Төбәк әһәмияттәге мәдәни мирас объекты территориясе чиге түбәндәгечә уза:
көнъяк-көнбатыш өлеш: Жуковский урамыннан участокның ян чиге буйлап (7-1-2-3 борылыш нокталары);

төнъяк-көнбатыш өлеш: К.Маркс урамыннан участокның ян чиге буйлап (5-3 борылыш нокталары);

төнъяк-көнчыгыш өлеш: К.Маркс урамы буйлап Жуковский урамы белән кызыл линия буенча кисешкәнгә кадәр, жир кишәрлегенен алгы чиге буйлап (5-6 борылыш нокталары);

көнъяк-көнчыгыш өлеш: Жуковский урамы буйлап жир кишәрлегенен алгы чиге буйлап кызыл сызык буенча К.Маркс урамы белән кисешкәнгә кадәр (7-6 борылыш нокталары).

Борылыш нокталары таблицасы

Жирле координаталар системасында нокталарның координатасы (МСК-16)			1984 елгы Бөтендөнья геодезик координаталар системасында нокталарның координаталары (WGS-84)	
№	X	Y	төнъяк киңлек В	көнчыгыш озынлык L
1.	476450.19	1306103.05	55° 47' 43.29"	49° 07' 44.37"
2.	476459.78	1306104.43	55° 47' 43.60"	49° 07' 44.45"
3.	476462.23	1306087.01	55° 47' 43.68"	49° 07' 43.45"
4.	476476.15	1306089.08	55° 47' 44.13"	49° 07' 43.57"
5.	476493.16	1306091.67	55° 47' 44.68"	49° 07' 43.72"
6.	476487.64	1306126.00	55° 47' 44.50"	49° 07' 45.69"
7.	476447.43	1306118.91	55° 47' 43.20"	49° 07' 45.28"

75. Казан шәһәре, Карл Маркс урамы, 49 йорт адресы буенча урнашкан “Оконишниковларның утары, XIX гасыр (төп йорт, флигель, капкалы койма, карет сарае)” төбәк әһәмиятендәге мәдәни мирас объекты территориясе чикләренәң картасы (схемасы)



Условные обозначения:

- объект культурного наследия
- территория объекта культурного наследия

Мәдәни мирас объектынң топографик планы

Казан шәһәре, Карл Маркс урамы, 49 йорт адресы буенча урнашкан “Оконишниковларның утары, XIX гасыр (төп йорт, флигель, капкалы койма, карет сарае)” төбәк әһәмиятендәге мәдәни мирас объекты территориясе чикләренен **картографик тасвирламасы**

Төбәк әһәмияттәге мәдәни мирас объекты территориясе чиге түбәндәгечә уза:

көнъяк-көнбатыш өлеш: К.Маркс урамы буйлап кызыл линия буенча Гоголь урамы белән кисешкәнгә кадәр, участокның алгы чиге буйлап (1-18-17-16 борылыш нокталары);

төнъяк-көнбатыш өлеш: К.Маркс урамынан участокның ян чиге буйлап (1-2-3-4-5-6 борылыш нокталары);

төнъяк-көнчыгыш өлеш: (Гоголь урамынан участокның ян чиге буйлап (15-14-13-12-11-10-9-8-6 борылыш нокталары);

көнъяк-көнчыгыш өлеш: Гоголь урамы буйлап, участокның алгы чиге буйлап кызыл сызык буенча К.Маркс урамы белән кисешкәнгә кадәр (15-16 борылыш нокталары).

Казан шәһәре, Карл Маркс урамы, 49 йорт адресы буенча урнашкан “Оконишниковларның утары, XIX гасыр (төп йорт, флигель, капкалы койма, карет сарае)” төбәк әһәмиятендәге мәдәни мирас объекты территориясе чикләренен **борылыш нокталары таблицасы**

Жирле координаталар системасында нокталарның координатасы (МСК-16)			1984 елгы Бөтендөнья геодезик координаталар системасында нокталарның координаталары (WGS-84)	
№	X	Y	төнъяк киңлек В	көнчыгыш озынлык L
1.	476491.83	1306245.86	55° 47' 44.63"	49° 07' 52.57"
2.	476515.03	1306249.31	55° 47' 45.38"	49° 07' 52.77"
3.	476513.80	1306256.98	55° 47' 45.34"	49° 07' 53.21"
4.	476515.35	1306257.33	55° 47' 45.39"	49° 07' 53.23"
5.	476511.84	1306280.40	55° 47' 45.28"	49° 07' 54.55"
6.	476543.22	1306284.81	55° 47' 46.29"	49° 07' 54.81"
7.	476541.38	1306296.66	55° 47' 46.23"	49° 07' 55.49"
8.	476545.10	1306297.35	55° 47' 46.35"	49° 07' 55.53"
9.	476544.49	1306303.45	55° 47' 46.33"	49° 07' 55.88"
10.	476541.08	1306303.11	55° 47' 46.22"	49° 07' 55.86"
11.	476540.47	1306305.90	55° 47' 46.20"	49° 07' 56.02"
12.	476539.23	1306305.55	55° 47' 46.16"	49° 07' 56.00"
13.	476538.31	1306312.52	55° 47' 46.13"	49° 07' 56.40"
14.	476536.78	1306322.80	55° 47' 46.08"	49° 07' 56.99"
15.	476532.49	1306348.59	55° 47' 45.94"	49° 07' 58.47"
16.	476476.19	1306338.92	55° 47' 44.12"	49° 07' 57.91"
17.	476479.87	1306316.61	55° 47' 44.24"	49° 07' 56.63"
18.	476487.22	1306270.61	55° 47' 44.48"	49° 07' 53.99"

76. Казан шәһәре, Карл Маркс урамы, 55нче йорт (Татарстан Республикасы Министрлар Кабинетының 1997 елның 23 июлендәге 599 номерлы карары нигезендә адресы Казан шәһәре, Карл Маркс урамы, 46/8 кв.2) "1936лда шагыйрә Маргарита Алигер яшәгән йорт" төбәк әһәмияттәге мәдәни мирас объекты территориясе чикләренен картасы (схемасы)



Условные обозначения:

- объект культурного наследия
- территория объекта культурного наследия

Мәдәни мирас объектының топографик планы

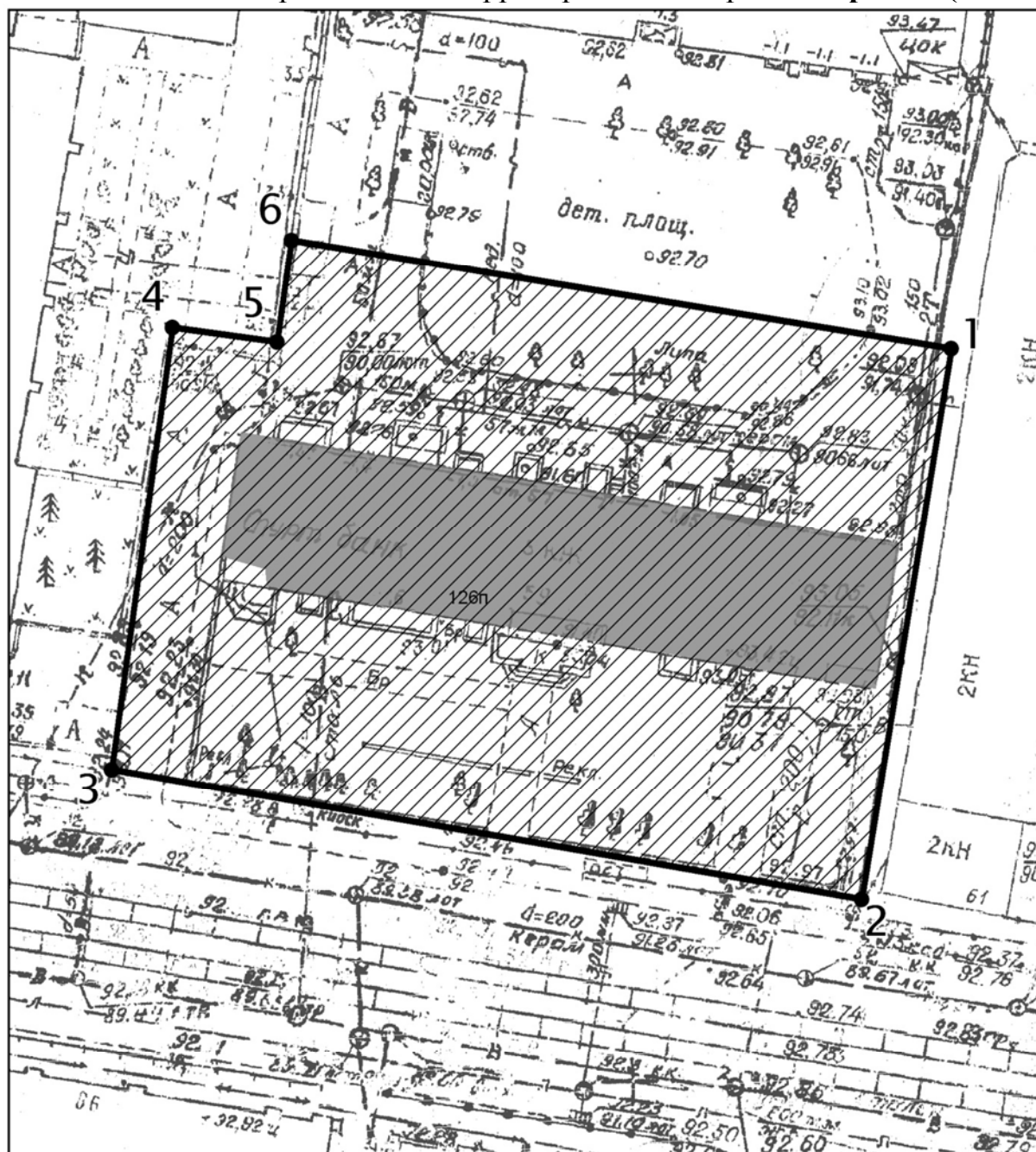
Казан шәһәре, Карл Маркс урамы, 55нче йорт (Татарстан Республикасы Министрлар Кабинетының 1997 елның 23 июлендәге 599 номерлы карары нигезендә адресы Казан шәһәре, Карл Маркс урамы, 46/8 кв.2)
 "1936елда шагыйрә Маргарита Алигер яшәгән йорт" төбәк әһәмияттәге мәдәни мирас объекты территориясе чикләренә **картографик тасвирламасы**

Төбәк әһәмияттәге мәдәни мирас объекты территориясе чиге түбәндәгечә уза:
көнъяк-көнбатыш өлеш: К.Маркс урамы буйлап жир кишәрлегенә алгы чиге буйлап Мөштәри урамы белән кисешкәнгә кадәр (3-2 борылыш нокталары);
төнъяк-көнбатыш өлеш: К.Маркс урамынан жир кишәрлегенә ян чиге буйлап (3-4-5 борылыш нокталары);
төнъяк-көнчыгыш өлеш: жир кишәрлегенә ян чиге буйлап Мөштәри урамынан (1-5 борылыш нокталары); ;
көнъяк-көнчыгыш өлеш: Мөштәри урамы буйлап жир кишәрлегенә алгы чиге буйлап кызыл сызык буенча К.Маркс урамы белән кисешкәнгә кадәр (1-2 борылыш нокталары).

Казан шәһәре, Карл Маркс урамы, 55нче йорт (Татарстан Республикасы Министрлар Кабинетының 1997 елның 23 июлендәге 599 номерлы карары нигезендә адресы Казан шәһәре, Карл Маркс урамы, 46/8 кв.2)
 "1936елда шагыйрә Маргарита Алигер яшәгән йорт" төбәк әһәмияттәге мәдәни мирас объекты территориясе чикләренә **борылыш нокталары таблицасы**

Жирле координаталар системасында нокталарның координатасы (МСК-16)			1984 елгы Бөтендөнья геодезик координаталар системасында нокталарның координаталары (WGS-84)	
№	X	Y	төнъяк киңлек В	көнчыгыш озынлык L
1.	476480.76	1306502.51	55° 47' 44.26"	49° 08' 07.30"
2.	476449.82	1306497.85	55° 47' 43.26"	49° 08' 07.03"
3.	476453.81	1306474.15	55° 47' 43.39"	49° 08' 05.67"
4.	476482.27	1306478.81	55° 47' 44.31"	49° 08' 05.94"
5.	476484.12	1306478.99	55° 47' 44.37"	49° 08' 05.95"

77. Казан шәһәре, Карл Маркс урамы, 59 нчы йорт адресы буенча урнашкан “1941-1942 елларда Фадеев Александр Александрович яшәгән йорт” төбәк әһәмияттәге мәдәни мирас объекты территориясе чикләренен картасы (схемасы)



Условные обозначения:

- объект культурного наследия
- территория объекта культурного наследия

Мәдәни мирас объектының топографик планы

Казан шәһәре, Карл Маркс урамы, 59 нчы йорт адресы буенча урнашкан “1941-1942 елларда Фадеев Александр Александрович яшәгән йорт” төбәк

әһәмияттәге мәдәни мирас объекты территориясе чикләренәң **картографик тасвирламасы**

Төбәк әһәмияттәге мәдәни мирас объекты территориясе чиге түбәндәгечә уза:

көнъяк-көнбатыш өлеш: К.Маркс урамы буйлап кызыл линия буенча, участокның алгы чиге буйлап (3-2 борылыш нокталары);

төнъяк-көнбатыш өлеш: К.Маркс урамынан участокның ян чиге буйлап (3-4-5-6 борылыш нокталары);

төнъяк-көнчыгыш өлеш: жир кишәрлегенәң квартал эчендәге чиге (4-5-6-1 борылыш нокталары);

көнъяк-көнчыгыш өлеш: К.Маркс урамынан участокның ян чиге буйлап (2-1 борылыш нокталары).

Казан шәһәре, Карл Маркс урамы, 59 нчы йорт адресы буенча урнашкан “1941-1942 елларда Фадеев Александр Александрович яшәгән йорт” төбәк әһәмияттәге мәдәни мирас объекты территориясе чикләренәң **борылыш нокталары таблицасы**

Жирле координаталар системасында нокталарның координатасы (МСК-16)			1984 елгы Бөтендөнья геодезик координаталар системасында нокталарның координаталары (WGS-84)	
№	X	Y	төнъяк киңлек В	көнчыгыш озынлык L
1.	476470.72	1306615.25	55° 47' 43.93"	49° 08' 13.77"
2.	476431.74	1306609.04	55° 47' 42.67"	49° 08' 13.41"
3.	476440.94	1306556.06	55° 47' 42.97"	49° 08' 10.37"
4.	476472.18	1306560.19	55° 47' 43.98"	49° 08' 10.61"
5.	476470.95	1306567.69	55° 47' 43.94"	49° 08' 11.04"
6.	476478.38	1306568.72	55° 47' 44.18"	49° 08' 11.10"

78 .Казан шәһәре, Карл Маркс урамы, 60 нчы йорт адресы буенча урнашкан “1966-1974 елларда актриса Гыйзатуллина-Волжская Сәхипжамал яшәгән йорт” төбәк әһәмиятендәге мәдәни мирас объекты территориясе чикләренәң картасы (схемасы)



Условные обозначения:

- объект культурного наследия
- территория объекта культурного наследия

Мәдәни мирас объектының топографик планы

Казан шәһәре, Карл Маркс урамы, 60 нчы йорт адресы буенча урнашкан “1966-1974 елларда актриса Гыйзатуллина-Волжская Сәхипжамал яшәгән йорт” төбәк әһәмиятендәге мәдәни мирас объекты территориясе чикләренең **картографик тасвирламасы**

Төбәк әһәмияттәге мәдәни мирас объекты территориясе чиге түбәндәгечә уза:
көнъяк-көнбатыш өлеш: жир кишәрлегенең квартал эчендәге чиге буйлап (1-7-6-5 борылыш нокталары);

төнъяк-көнбатыш өлеш: К.Маркс урамыннан жир кишәрлегенең ян чиге буйлап (3-2-1 борылыш нокталары);

төнъяк-көнчыгыш өлеш: К.Маркс урамы буйлап жир кишәрлегенең алгы чиге буйлап кызыл сызык буйлап (3-4 борылыш нокталары);

көнъяк-көнчыгыш өлеш: К.Маркс урамыннан жир кишәрлегенең ян чиге буйлап (4-5 борылыш нокталары).

Казан шәһәре, Карл Маркс урамы, 60 нчы йорт адресы буенча урнашкан “1966-1974 елларда актриса Гыйзатуллина-Волжская Сәхипжамал яшәгән йорт” төбәк әһәмиятендәге мәдәни мирас объекты территориясе чикләренең **борылыш нокталары таблицасы**

Жирле координаталар системасында нокталарның координатасы (МСК-16)			1984 елгы Бөтендөнья геодезик координаталар системасында нокталарның координаталары (WGS-84)	
№	X	Y	төнъяк киңлек В	көнчыгыш озынлык L
1.	476426.75	1306370.35	55° 47' 42.52"	49° 07' 59.71"
2.	476438.50	1306372.42	55° 47' 42.90"	49° 07' 59.83"
3.	476447.79	1306374.33	55° 47' 43.20"	49° 07' 59.94"
4.	476444.41	1306393.67	55° 47' 43.09"	49° 08' 01.05"
5.	476415.64	1306388.49	55° 47' 42.16"	49° 08' 00.75"
6.	476417.17	1306375.94	55° 47' 42.21"	49° 08' 00.03"
7.	476425.21	1306377.84	55° 47' 42.47"	49° 08' 00.14"

79. Казан шәһәре, Карл Маркс урамы, 63/25 адресы буенча урнашкан (Татарстан Республикасы Министрлар Кабинетының 1993 елның 15 апрелендәге 188 номерлы карары нигезендә адресы: Казан шәһәре, Карл Маркс урамы, 63) «Утар, XX гасыр башы» төбәк әһәмиятендәге мәдәни мирас объекты территориясе чикләренә **картасы (схемасы)**



Условные обозначения:

- объект культурного наследия
- территория объекта культурного наследия

Мәдәни мирас объектының топографик планы

Казан шәһәре, Карл Маркс урамы, 63/25 адресы буенча урнашкан (Татарстан Республикасы Министрлар Кабинетының 1993 елның 15 апрелендәге 188 номерлы карары нигезендә адресы: Казан шәһәре, Карл Маркс урамы, 63) «Утар, XX гасыр башы» төбәк әһәмиятендәге мәдәни мирас объекты территориясе чикләренен **картографик тасвирламасы**

Төбәк әһәмияттәге мәдәни мирас объекты территориясе чиге түбәндәгечә уза:

көнъяк-көнбатыш өлеш: К.Маркс урамы буйлап жир кишәрлегенен алгы чиге буйлап Толстой урамы белән кисешкәнгә кадәр (1-6 борылыш нокталары);

төнъяк-көнбатыш өлеш: К.Маркс урамынан жир кишәрлегенен ян чиге буйлап (1-2-3-4 борылыш нокталары);

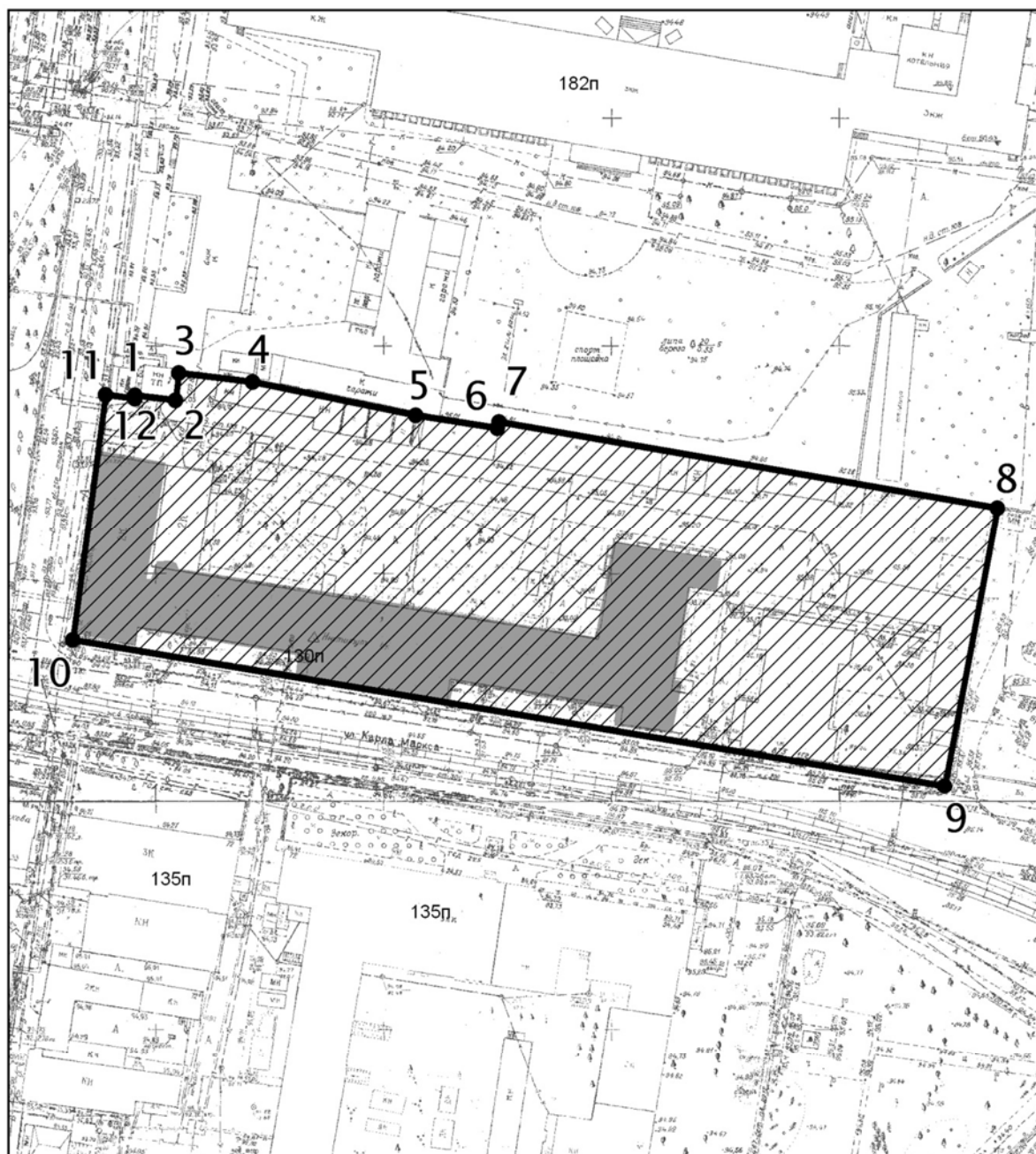
төнъяк-көнчыгыш өлеш: жир кишәрлегенен ян чиге буйлап Толстой урамынан (5-4 борылыш нокталары);

көнъяк-көнчыгыш өлеш: Толстой урамы буйлап жир кишәрлегенен алгы чиге буйлап Кызыл сызык буенча К.Маркс урамы белән кисешкәнгә кадәр (5-6 борылыш нокталары).

Казан шәһәре, Карл Маркс урамы, 63/25 адресы буенча урнашкан (Татарстан Республикасы Министрлар Кабинетының 1993 елның 15 апрелендәге 188 номерлы карары нигезендә адресы: Казан шәһәре, Карл Маркс урамы, 63) «Утар, XX гасыр башы» төбәк әһәмиятендәге мәдәни мирас объекты территориясе чикләренен **борылыш нокталары таблицасы**

Жирле координаталар системасында нокталарның координатасы (МСК-16)			1984 елгы Бөтендөнья геодезик координаталар системасында нокталарның координаталары (WGS-84)	
№	X	Y	төнъяк киңлек В	көнчыгыш озынлык L
1.	476420.09	1306678.75	55° 47' 42.29"	49° 08' 17.41"
2.	476450.72	1306683.75	55° 47' 43.28"	49° 08' 17.70"
3.	476450.72	1306684.62	55° 47' 43.28"	49° 08' 17.75"
4.	476474.23	1306688.60	55° 47' 44.04"	49° 08' 17.98"
5.	476470.24	1306712.47	55° 47' 43.91"	49° 08' 19.35"
6.	476415.49	1306705.06	55° 47' 42.14"	49° 08' 18.92"

80. Казан шәһәре, Карл Маркс урамы, 65 йорт адресы буенча урнашкан “Коммерция училищесы бинасы, 1907-1911 еллар, арх.Д.В.Розовның инж. П.П.Гольшев белән конкурс проекты буена (Казан авыл хужалыгы институты бинасы, анда академик Мосолов В.П. эшләгән (1924-1938 еллар)” төбәк әһәмиятендәге мәдәни мирас объектының картасы (схемасы)



Условные обозначения:

- объект культурного наследия
- территория объекта культурного наследия

Мәдәни мирас объектының топографик планы

Казан шәһәре, Карл Маркс урамы, 65 йорт адресы буенча урнашкан “Коммерция училищесы бинасы, 1907-1911 еллар, арх.Д.В.Розовның инж. П.П.Гольшев белән конкурс проекты буена (Казан авыл хужалыгы институты бинасы, анда академик Мосолов В.П. эшләгән (1924-1938 еллар)” төбәк әһәмиятендәге мәдәни мирас объектының **картографик тасвирламасы**

Төбәк әһәмияттәге мәдәни мирас объекты территориясе чиге түбәндәгечә уза:

көнъяк-көнбатыш өлеш: көнъяк-көнбатыш өлеш: К.Маркс урамы буйлап Толстой урамы белән кисешкәнгә кадәр, жир кишәрлегенә алгы чиге буйлап (10-9 борылыш нокталары);

төнъяк-көнбатыш өлеш: Толстой урамы буйлап кызыл линия буенча К.Маркс урамы белән кисешкәнгә кадәр, жир кишәрлегенә алгы чиге буйлап (11-10 борылыш нокталары)

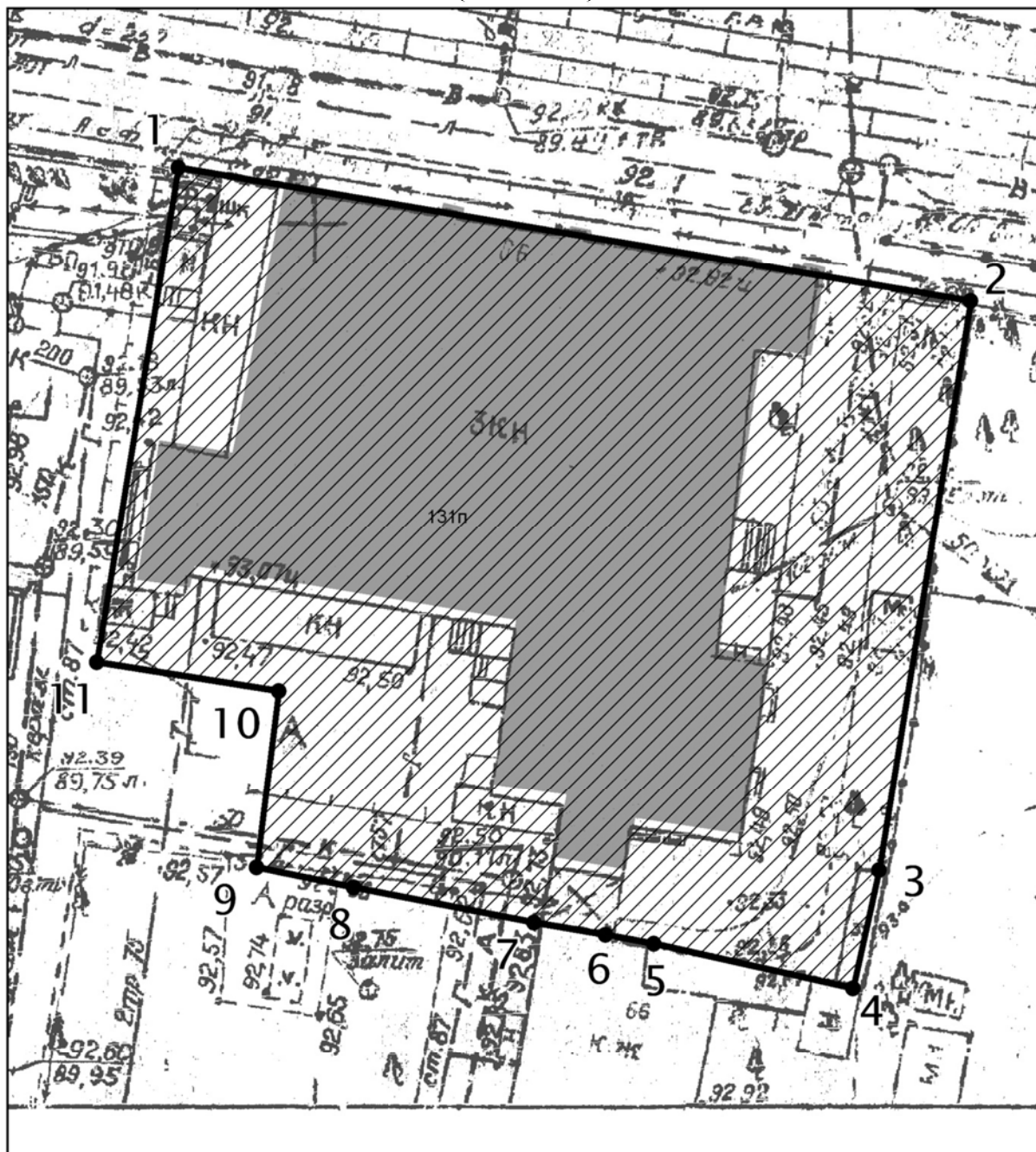
төнъяк-көнчыгыш өлеш: жир кишәрлегенә ян чиге буйлап Толстой урамыннан (11-12-1-2-3-4-5-6-8 борылыш нокталары);

көнъяк-көнчыгыш өлеш: К. Маркс урамыннан.

Казан шәһәре, Карл Маркс урамы, 65 йорт адресы буенча урнашкан “Коммерция училищесы бинасы, 1907-1911 еллар, арх.Д.В.Розовның инж. П.П.Гольшев белән конкурс проекты буена (Казан авыл хужалыгы институты бинасы, анда академик Мосолов В.П. эшләгән (1924-1938 еллар)” төбәк әһәмиятендәге мәдәни мирас объектының **борылыш нокталары таблицасы**

Жирле координаталар системасында нокталарның координатасы (МСК-16)			1984 елгы Бөтендөнья геодезик координаталар системасында нокталарның координаталары (WGS-84)	
№	X	Y	төнъяк кичлек В	көнчыгыш озынлык L
1.	476458.30	1306788.45	55° 47' 43.52"	49° 08' 23.71"
2.	476457.07	1306797.16	55° 47' 43.48"	49° 08' 24.21"
3.	476463.26	1306798.03	55° 47' 43.68"	49° 08' 24.26"
4.	476461.12	1306814.06	55° 47' 43.61"	49° 08' 25.18"
5.	476454.06	1306849.96	55° 47' 43.38"	49° 08' 27.24"
6.	476451.31	1306867.91	55° 47' 43.29"	49° 08' 28.27"
7.	476452.54	1306868.26	55° 47' 43.33"	49° 08' 28.29"
8.	476433.85	1306977.53	55° 47' 42.72"	49° 08' 34.56"
9.	476372.91	1306966.12	55° 47' 40.75"	49° 08' 33.90"
10.	476404.77	1306774.77	55° 47' 41.79"	49° 08' 22.92"

81. Казан шәһәре, Карл Маркс урамы, 66 йорт адресы буенча урнашкан «РКП Губкомы бинасы (б), 1918елның августында шәһәргә һөжүм иткән белоинтервентлардан Казан оборона штабы, 1918 елда коммунистлар клубы» төбәк әһәмияттәге мәдәни мирас объекты территориясе чикләренәң картасы (схемасы)



Условные обозначения:

- объект культурного наследия
- территория объекта культурного наследия

Мәдәни мирас объектынның топографик планы

Казан шәһәре, Карл Маркс урамы, 66 йорт адресы буенча урнашкан «РКП Губкомы бинасы (б), 1918елның августында шәһәргә һөжүм иткән белоинтервентлардан Казан оборона штабы, 1918 елда коммунистлар клубы» төбәк әһәмияттәге мәдәни мирас объекты территориясе чикләренең **картографик тасвирламасы**

Төбәк әһәмияттәге мәдәни мирас объекты территориясе чиге түбәндәгечә уза:

көнъяк-көнбатыш өлеш: жир кишәрлегенең квартал эчендәге чиге буйлап (11-10-9-8-7-6-5-4 борылыш нокталары);

төнъяк-көнбатыш өлеш: К.Маркс урамыннан жир кишәрлегенең ян чиге буйлап (1-11 борылыш нокталары);

төнъяк-көнчыгыш өлеш: К.Маркс урамы буйлап жир кишәрлегенең алгы чиге буйлап кызыл сызык буйлап (1-2 борылыш нокталары);

көнъяк-көнчыгыш өлеш: К.Маркс урамыннан жир кишәрлегенең ян чиге буйлап (2-3-4 борылыш нокталары).

Казан шәһәре, Карл Маркс урамы, 66 йорт адресы буенча урнашкан «РКП Губкомы бинасы (б), 1918елның августында шәһәргә һөжүм иткән белоинтервентлардан Казан оборона штабы, 1918 елда коммунистлар клубы» төбәк әһәмияттәге мәдәни мирас объекты территориясе чикләренең **борылыш нокталары таблицасы**

Жирле координаталар системасында нокталарның координатасы (МСК-16)			1984 елгы Бөтендөнья геодезик координаталар системасында нокталарның координаталары (WGS-84)	
№	X	Y	төнъяк кичлек В	көнчыгыш озынлык L
1.	476422.04	1306535.18	55° 47' 42.36"	49° 08' 09.17"
2.	476414.69	1306580.31	55° 47' 42.12"	49° 08' 11.76"
3.	476382.20	1306575.14	55° 47' 41.07"	49° 08' 11.46"
4.	476375.09	1306573.75	55° 47' 40.84"	49° 08' 11.38"
5.	476377.86	1306562.25	55° 47' 40.93"	49° 08' 10.72"
6.	476378.47	1306559.63	55° 47' 40.95"	49° 08' 10.57"
7.	476379.08	1306555.45	55° 47' 40.97"	49° 08' 10.33"
8.	476381.23	1306545.17	55° 47' 41.04"	49° 08' 09.74"
9.	476382.15	1306539.77	55° 47' 41.07"	49° 08' 09.43"
10.	476392.36	1306540.97	55° 47' 41.40"	49° 08' 09.50"
11.	476393.89	1306530.69	55° 47' 41.45"	49° 08' 08.91"

Казан шәһәре, Карл Маркс урамы, 67 йорт адресы буенча урнашкан «Изге Варвара чиркәве, 1779-1780 еллар, 1908елда үзгәртеп корылган, арх.А.К.Шмидт», төбәк әһәмияттәге мәдәни мирас объекты территориясе чикләренәң **картографик тасвирламасы**

Төбәк әһәмияттәге мәдәни мирас объекты территориясе чиге түбәндәгечә уза:
көнъяк-көнбатыш өлеш: К.Маркс урамы буйлап жир кишәрлегенәң алгы чиге буйлап кызыл линия буйлап (1-18-17-16-15 борылыш нокталары);

төнъяк-көнбатыш өлеш: К.Маркс урамыннан ян чик буйлап (1-2 борылыш нокталары);

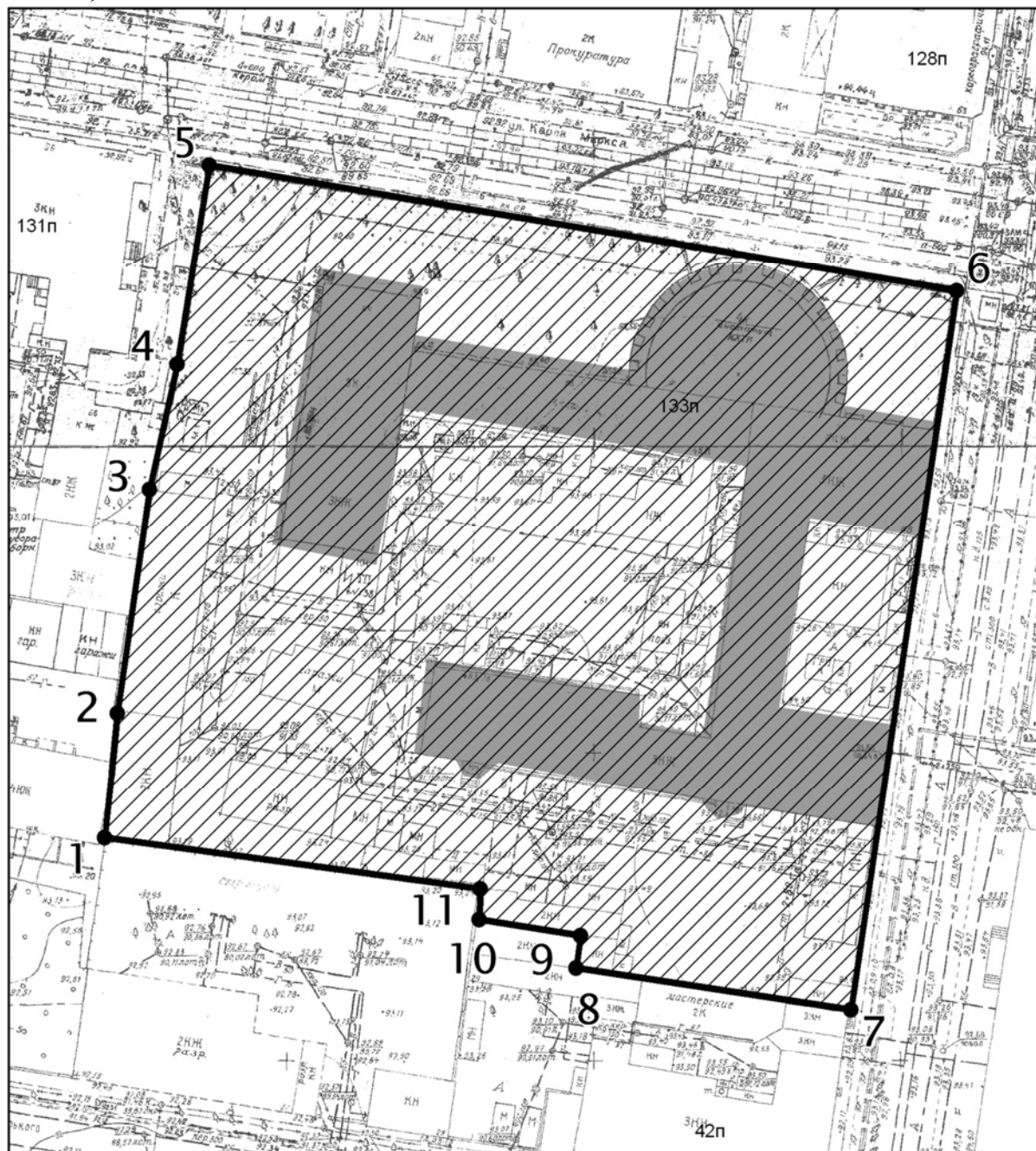
төнъяк-көнчыгыш өлеш: квартал эчендәге чик буенча (2-3-4-5-6-7-8-10-11 борылыш нокталары);

көнъяк-көнчыгыш өлеш: К.Маркс урамыннан ян чик буйлап (15-14-13-12-11 борылыш нокталары).

Казан шәһәре, Карл Маркс урамы, 67 йорт адресы буенча урнашкан «Изге Варвара чиркәве, 1779-1780 еллар, 1908елда үзгәртеп корылган, арх.А.К.Шмидт», төбәк әһәмияттәге мәдәни мирас объекты территориясе чикләренәң **борылыш нокталары таблицасы**

Жирле координаталар системасында нокталарның координатасы (МСК-16)			1984 елгы Бөтендөнья геодезик координаталар системасында нокталарның координаталары (WGS-84)	
№	X	Y	төнъяк кичлек В	көнчыгыш озынлык L
1.	476372.90	1306965.96	55° 47' 40.75"	49° 08' 33.89"
2.	476433.85	1306977.53	55° 47' 42.72"	49° 08' 34.56"
3.	476430.79	1306996.87	55° 47' 42.62"	49° 08' 35.67"
4.	476413.16	1306994.63	55° 47' 42.05"	49° 08' 35.54"
5.	476408.54	1307007.88	55° 47' 41.90"	49° 08' 36.30"
6.	476402.35	1307004.93	55° 47' 41.70"	49° 08' 36.13"
7.	476399.89	1307013.12	55° 47' 41.62"	49° 08' 36.60"
8.	476395.56	1307011.74	55° 47' 41.48"	49° 08' 36.52"
9.	476387.85	1307030.91	55° 47' 41.23"	49° 08' 37.62"
10.	476384.14	1307029.53	55° 47' 41.11"	49° 08' 37.54"
11.	476377.36	1307046.79	55° 47' 40.89"	49° 08' 38.53"
12.	476361.90	1307044.20	55° 47' 40.39"	49° 08' 38.38"
13.	476362.82	1307040.19	55° 47' 40.42"	49° 08' 38.15"
14.	476361.27	1307037.40	55° 47' 40.37"	49° 08' 37.99"
15.	476357.55	1307035.67	55° 47' 40.25"	49° 08' 37.89"
16.	476364.63	1307014.92	55° 47' 40.48"	49° 08' 36.70"
17.	476366.47	1307004.64	55° 47' 40.54"	49° 08' 36.11"
18.	476369.23	1306989.83	55° 47' 40.63"	49° 08' 35.26"

83. Казан шәһәре, Карл Маркс урамы, 68 нче йорт адресы буенча урнашкан «Казан химия-технология институтының төп корпусы, 1936 ел» төбәк әһәмиятендәге мәдәни мирас объекты территориясе чикләренәң картасы (схемасы)



Условные обозначения:

- объект культурного наследия
- территория объекта культурного наследия

Мәдәни мирас объектынның топографик планы

Казан шәһәре, Карл Маркс урамы, 68 нче йорт адресы буенча урнашкан «Казан химия-технология институтының төп корпусы, 1936 ел» төбәк әһәмиятендәге мәдәни мирас объекты территориясе чикләренең **картографик тасвирламасы**

Төбәк әһәмияттәге мәдәни мирас объекты территориясе чиге түбәндәгечә уза:
көнъяк-көнбатыш өлеш: Толстой урамыннан жир кишәрлегенең ян чиге буйлап (7-8-9-10-11-1 борылыш нокталары);

төнъяк-көнбатыш өлеш: К.Маркс урамыннан жир кишәрлегенең ян чиге буйлап (5-4-3-1 борылыш нокталары);

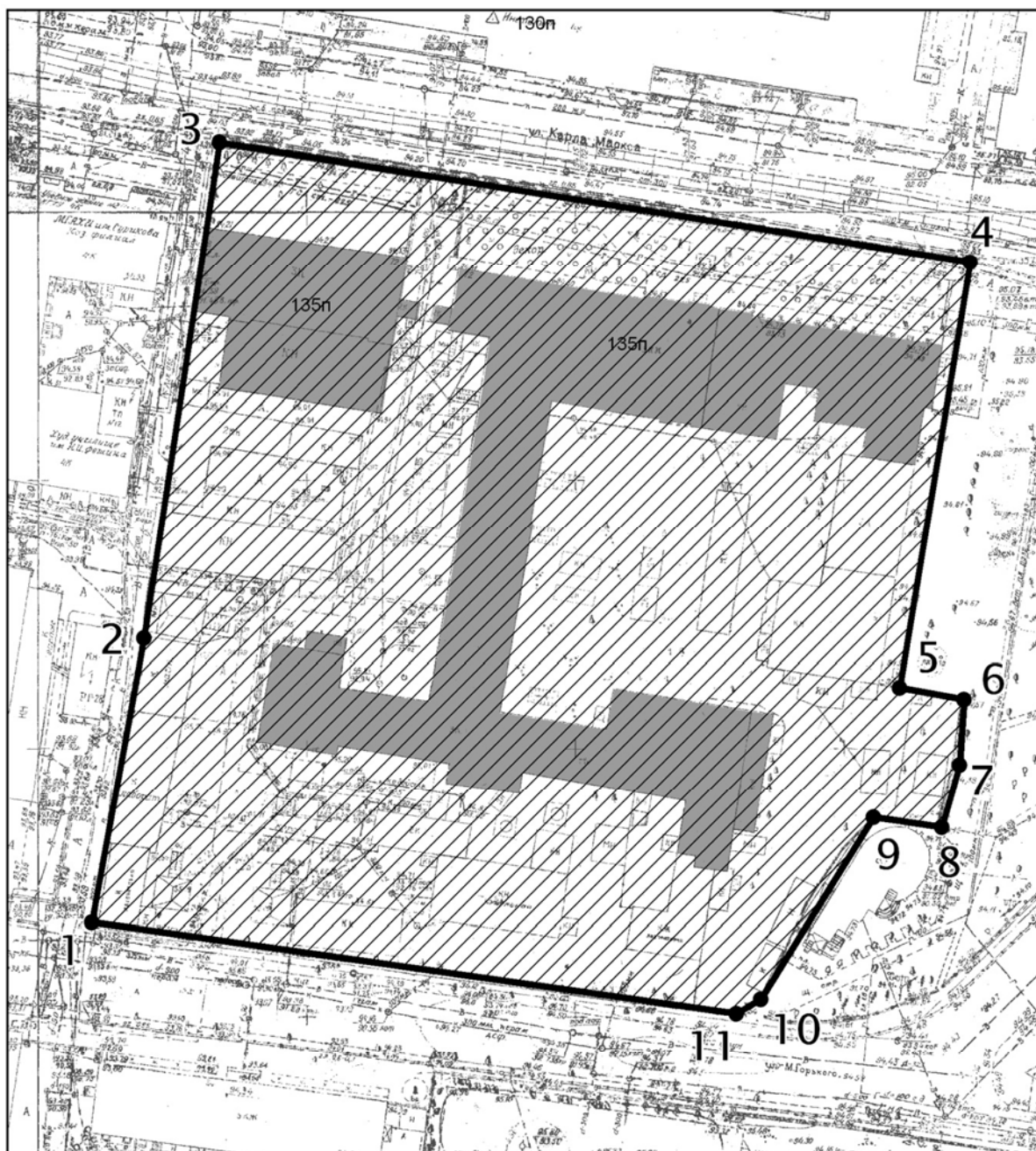
төнъяк-көнчыгыш өлеш: К.Маркс урамы буйлап жир кишәрлегенең алгы чиге буйлап Толстой урамы белән кисешкәнгә кадәр (5-6 борылыш нокталары);

көнъяк-көнчыгыш өлеш: Толстой урамы буйлап жир кишәрлегенең алгы чиге буйлап К. Маркс урамы белән кисешкәнгә кадәр (7-6 борылыш нокталары).


Казан шәһәре, Карл Маркс урамы, 68 нче йорт адресы буенча урнашкан «Казан химия-технология институтының төп корпусы, 1936 ел» төбәк әһәмиятендәге мәдәни мирас объекты территориясе чикләренең **борылыш нокталары таблицасы**


Жирле координаталар системасында нокталарның координатасы (МСК-16)			1984 елгы Бөтендөнья геодезик координаталар системасында нокталарның координаталары (WGS-84)	
№	X	Y	төнъяк кичлек В	көнчыгыш озынлык L
1.	476305.18	1306563.40	55° 47' 38.58"	49° 08' 10.78"
2.	476325.59	1306565.46	55° 47' 39.24"	49° 08' 10.90"
3.	476361.79	1306570.64	55° 47' 40.41"	49° 08' 11.20"
4.	476382.20	1306575.14	55° 47' 41.07"	49° 08' 11.46"
5.	476414.69	1306580.31	55° 47' 42.12"	49° 08' 11.76"
6.	476394.15	1306701.96	55° 47' 41.45"	49° 08' 18.74"
7.	476277.22	1306684.89	55° 47' 37.67"	49° 08' 17.75"
8.	476284.26	1306640.10	55° 47' 37.90"	49° 08' 15.18"
9.	476289.21	1306640.79	55° 47' 38.06"	49° 08' 15.22"
10.	476291.97	1306624.40	55° 47' 38.15"	49° 08' 14.28"
11.	476296.92	1306624.57	55° 47' 38.31"	49° 08' 14.29"

84. Казан шәһәре, Карл Маркс урамы, 72 нче йорт адресы буенча урнашкан «Сәнәгать училищесы бинасы, 1899 ел, арх.С.Бечко-Друзин, К.С.Олешкевич проекты буенча (Казан сәнәгать училищесы бинасында Киров С.М. укыган (1901-1904 еллар) төбәк әһәмиятендәге мәдәни мирас объекты территориясе чикләренәң картасы (схемасы)



Условные обозначения:

 объект культурного наследия

 территория объекта культурного наследия

Мәдәни мирас объектынның топографик планы

Казан шәһәре, Карл Маркс урамы, 72 нче йорт адресы буенча урнашкан «Сәнэгать училищесы бинасы, 1899 ел, арх.С.Бечко-Друзин, К.С.Олешкевич проекты буенча (Казан сәнэгать училищесы бинасында Киров С.М. укыган (1901-1904 еллар) төбәк әһәмиятендәге мәдәни мирас объекты территориясе чикләренен **картографик тасвирламасы**

Төбәк әһәмияттәге мәдәни мирас объекты территориясе чиге түбәндәгечә уза:

көнъяк-көнбатыш өлеш: Горький урамы буйлап жир кишәрлегенен алгы чикләре буйлап кызыл линия буйлап (1-11 борылыш нокталары);

төнъяк-көнбатыш өлеш: Горький урамыннан К.Маркс урамына кадәр жир кишәрлегенен ян чиге буйлап (3-2-1 борылыш нокталары);

төнъяк-көнчыгыш өлеш: Горький урамы буйлап жир кишәрлегенен алгы чикләре буйлап кызыл линия буйлап (3-4 борылыш нокталары);

көнъяк-көнчыгыш өлеш: Горький урамыннан К.Маркс урамына кадәр жир биләмәсенен ян чиге буйлап (11-10-9-8-7-6-5-4 борылыш нокталары).

Казан шәһәре, Карл Маркс урамы, 72 нче йорт адресы буенча урнашкан «Сәнэгать училищесы бинасы, 1899 ел, арх.С.Бечко-Друзин, К.С.Олешкевич проекты буенча (Казан сәнэгать училищесы бинасында Киров С.М. укыган (1901-1904 еллар) төбәк әһәмиятендәге мәдәни мирас объекты территориясе чикләренен **борылыш нокталары таблицасы**

Жирле координаталар системасында нокталарның координатасы (МСК-16)			1984 елгы Бөтендөнья геодезик координаталар системасында нокталарның координаталары (WGS-84)	
№	X	Y	төнъяк киңлек В	көнчыгыш озынлык L
1.	476236.80	1306753.07	55° 47' 36.36"	49° 08' 21.66"
2.	476289.70	1306762.75	55° 47' 38.07"	49° 08' 22.22"
3.	476382.20	1306776.72	55° 47' 41.06"	49° 08' 23.03"
4.	476359.84	1306916.49	55° 47' 40.33"	49° 08' 31.05"
5.	476280.64	1306903.55	55° 47' 37.77"	49° 08' 30.30"
6.	476278.50	1306915.40	55° 47' 37.70"	49° 08' 30.98"
7.	476266.13	1306914.54	55° 47' 37.30"	49° 08' 30.93"
8.	476254.68	1306911.25	55° 47' 36.93"	49° 08' 30.74"
9.	476256.51	1306898.53	55° 47' 36.99"	49° 08' 30.01"
10.	476222.46	1306877.67	55° 47' 35.89"	49° 08' 28.81"
11.	476219.98	1306873.15	55° 47' 35.81"	49° 08' 28.55"

85. Казан шәһәре, Карл Маркс урамы, 74/44 йорт адресы буенча урнашкан «Югары хатын-кызлар курслары бинасы, 1912-1913 еллар, арх. В.А.Трифонов» төбәк әһәмиятендәге мәдәни мирас объекты территориясе чикләренәң картасы (схемасы)



Условные обозначения:

- объект культурного наследия
- территория объекта культурного наследия

Мәдәни мирас объектының топографик планы

Казан шәһәре, Карл Маркс урамы, 74/44 йорт адресы буенча урнашкан «Югары хатын-кызлар курслары бинасы, 1912-1913 еллар, арх. В.А.Трифонов» төбәк әһәмиятендәге мәдәни мирас объекты территориясе чикләренең **картографик тасвирламасы**

Төбәк әһәмияттәге мәдәни мирас объекты территориясе чиге түбәндәгечә уза:

көнъяк-көнбатыш өлеш: ян чик буйлап Горький урамыннан (1-8-7-6 борылыш нокталары);

төнъяк-көнбатыш өлеш: Горький урамы буйлап жир кишәрлегенең алгы чиге буйлап кызыл сызык буенча К.Маркс урамы белән кисешкәнгә кадәр (1-2 борылыш нокталары);

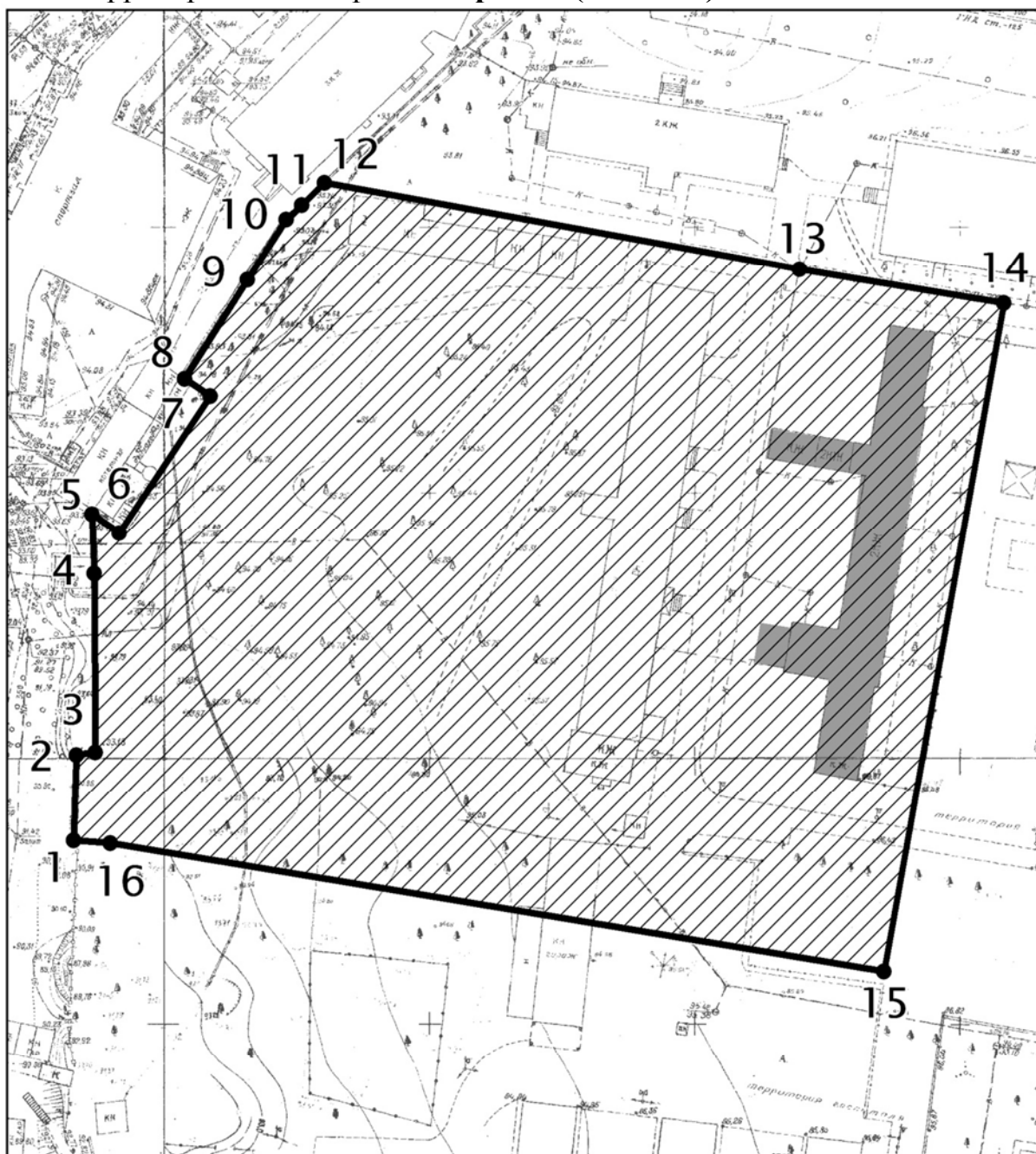
төнъяк-көнчыгыш өлеш: К.Маркс урамы буенча жир кишәрлегенең алгы чиге буйлап Горький урамы белән кисешкәнгә кадәр (3-2 борылыш нокталары);

көнъяк-көнчыгыш өлеш: К.Маркс урамыннан жир кишәрлегенең ян чиге буйлап (3-4-5-6 борылыш нокталары).

Казан шәһәре, Карл Маркс урамы, 74/44 йорт адресы буенча урнашкан «Югары хатын-кызлар курслары бинасы, 1912-1913 еллар, арх. В.А.Трифонов» төбәк әһәмиятендәге мәдәни мирас объекты территориясе чикләренең **борылыш нокталары таблицасы**

Жирле координаталар системасында нокталарның координатасы (МСК-16)			1984 елгы Бөтендөнья геодезик координаталар системасында нокталарның координаталары (WGS-84)	
№	X	Y	төнъяк киңлек В	көнчыгыш озынлык L
1.	476267.79	1306986.85	55° 47' 37.35"	49° 08' 35.08"
2.	476300.93	1307019.73	55° 47' 38.42"	49° 08' 36.97"
3.	476275.65	1307071.52	55° 47' 37.60"	49° 08' 39.94"
4.	476257.68	1307052.20	55° 47' 37.02"	49° 08' 38.83"
5.	476256.14	1307053.43	55° 47' 36.97"	49° 08' 38.90"
6.	476223.61	1307018.98	55° 47' 35.92"	49° 08' 36.92"
7.	476244.91	1306995.25	55° 47' 36.61"	49° 08' 35.56"
8.	476257.29	1306997.67	55° 47' 37.01"	49° 08' 35.70"

86. Казан шәһәре, Карл Маркс урамы, 76 йорт адресы буенча урнашкан «Гарнизон дәүләт госпитале: 1 корпус, 1822 ел» төбәк әһәмияттәге мәдәни мирас объекты территориясе чикләренәң картасы (схемасы)



Условные обозначения:

- объект культурного наследия
- территория объекта культурного наследия

Мәдәни мирас объектынның топографик планы

Казан шәһәре, Карл Маркс урамы, 76 йорт адресы буенча урнашкан «Гарнизон дәүләт госпитале: 1 корпус, 1822 ел» төбәк әһәмияттәге мәдәни мирас объекты территориясе чикләренәң **картографик тасвирламасы**

Төбәк әһәмияттәге мәдәни мирас объекты территориясе чиге түбәндәгечә уза:
көнъяк-көнбатыш өлеш: квартал эчендәге чик буенча (15-16-1 борылыш нокталары);

төньяк-көнбатыш өлеш: квартал эчендәге чик буенча (1-2-3-4-5-6-7-8-9-10-11-12 борылыш нокталары);

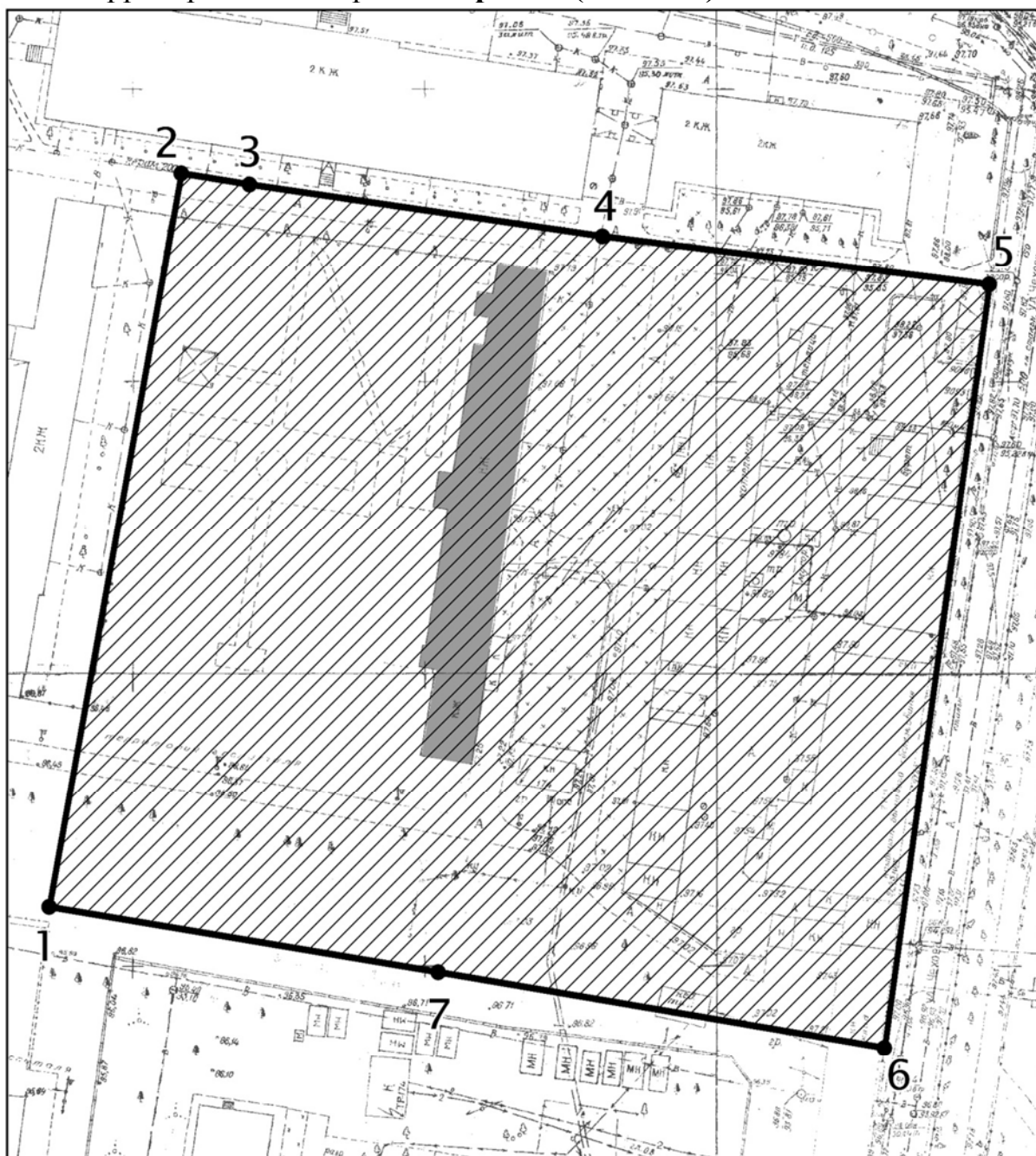
төньяк-көнчыгыш өлеш: квартал эчендәге чик буенча (12-13-14 борылыш нокталары);

көнъяк-көнчыгыш өлеш: квартал эчендәге чик буйлап (14-15 борылыш нокталары).



Казан шәһәре, Карл Маркс урамы, 76 йорт адресы буенча урнашкан «Гарнизон дәүләт госпитале: 1 корпус, 1822 ел» төбәк әһәмияттәге мәдәни мирас объекты территориясе чикләренәң **борылыш нокталары таблицасы**

Жирле координаталар системасында нокталарның координатасы (МСК-16)			1984 елгы Бөтендөнья геодезик координаталар системасында нокталарның координаталары (WGS-84)	
№	X	Y	төньяк киңлек В	көнчыгыш озынлык L
1.	476103.85	1306976.13	55° 47' 32.05"	49° 08' 34.45"
2.	476119.94	1306976.63	55° 47' 32.57"	49° 08' 34.48"
3.	476120.56	1306980.29	55° 47' 32.59"	49° 08' 34.69"
4.	476154.27	1306980.06	55° 47' 33.68"	49° 08' 34.68"
5.	476165.41	1306979.69	55° 47' 34.04"	49° 08' 34.66"
6.	476161.70	1306984.75	55° 47' 33.92"	49° 08' 34.95"
7.	476187.71	1307001.96	55° 47' 34.76"	49° 08' 35.94"
8.	476190.79	1306997.08	55° 47' 34.86"	49° 08' 35.66"
9.	476209.37	1307008.90	55° 47' 35.46"	49° 08' 36.34"
10.	476220.82	1307016.20	55° 47' 35.83"	49° 08' 36.76"
11.	476223.61	1307018.98	55° 47' 35.92"	49° 08' 36.92"
12.	476227.64	1307023.33	55° 47' 36.05"	49° 08' 37.17"
13.	476211.70	1307112.91	55° 47' 35.53"	49° 08' 42.31"
14.	476205.27	1307151.43	55° 47' 35.32"	49° 08' 44.52"
15.	476079.36	1307128.98	55° 47' 31.25"	49° 08' 43.22"
16.	476103.25	1306983.10	55° 47' 32.03"	49° 08' 34.85"

87. Казан шәһәре, Карл Маркс урамы, 76 йорт адресы буенча урнашкан «Гарнизон дәүләт госпитале: 2 корпус, 1822 ел» төбәк әһәмияттәге мәдәни мирас объекты территориясе чикләренәң картасы (схемасы)



Условные обозначения:

-  объект культурного наследия
-  территория объекта культурного наследия

Мәдәни мирас объектының топографик планы

Казан шәһәре, Карл Маркс урамы, 76 йорт адресы буенча урнашкан «Гарнизон дәүләт госпитале: 2 корпус, 1822 ел» төбәк әһәмияттәге мәдәни мирас объекты территориясе чикләренәң **картографик тасвирламасы**

Төбәк әһәмияттәге мәдәни мирас объекты территориясе чиге түбәндәгечә уза:
көнъяк-көнбатыш өлеш: Чехов урамыннан ян чик буйлап (6-7-1 борылыш нокталары);

төньяк-көнбатыш өлеш: квартал эчендәге чик буенча (1-2 борылыш нокталары);

төньяк-көнчыгыш өлеш: Чехов урамыннан ян чик буйлап (5-4-3-2 борылыш нокталары);

көнъяк-көнчыгыш өлеш: Чехов урамы буйлап алгы чик буйлап кызыл сызык (6-5 борылыш нокталары).

Казан шәһәре, Карл Маркс урамы, 76 йорт адресы буенча урнашкан «Гарнизон дәүләт госпитале: 2 корпус, 1822 ел» төбәк әһәмияттәге мәдәни мирас объекты территориясе чикләренәң **борылыш нокталары таблицасы**

Жирле координаталар системасында нокталарның координатасы (МСК-16)			1984 елгы Бөтендөнья геодезик координаталар системасында нокталарның координаталары (WGS-84)	
№	X	Y	төньяк киңлек В	көнчыгыш озынлык L
1.	476079.67	1307128.98	55° 47' 31.26"	49° 08' 43.22"
2.	476205.27	1307151.43	55° 47' 35.32"	49° 08' 44.52"
3.	476203.43	1307163.11	55° 47' 35.26"	49° 08' 45.19"
4.	476194.56	1307223.58	55° 47' 34.97"	49° 08' 48.66"
5.	476186.32	1307289.98	55° 47' 34.70"	49° 08' 52.47"
6.	476055.78	1307272.07	55° 47' 30.48"	49° 08' 51.43"
7.	476068.64	1307195.73	55° 47' 30.90"	49° 08' 47.05"

88. Казан шәһәре, Карл Маркс урамы, 76 йорт адресы буенча урнашкан «Гарнизон дәүләт госпитале: 3 корпус, 1822 ел» төбәк әһәмияттәге мәдәни мирас объекты территориясе чикләренәң картасы (схемасы)



Условные обозначения:

- объект культурного наследия
- территория объекта культурного наследия

Мәдәни мирас объектының топографик планы

Казан шәһәре, Карл Маркс урамы, 76 йорт адресы буенча урнашкан «Гарнизон дәүләт госпитале: 3 корпус, 1822 ел» төбәк әһәмияттәге мәдәни мирас объекты территориясе чикләренәң **картографик тасвирламасы**

Төбәк әһәмияттәге мәдәни мирас объекты территориясе чиге түбәндәгечә уза:
көнъяк-көнбатыш өлеш: квартал эчендәге чик буенча (1-6 борылыш нокталары);

төнъяк-көнбатыш өлеш: К.Маркс урамынан жир кишәрлегенәң ян чиге буйлап (4-3-2-1 борылыш нокталары); ;

төнъяк-көнчыгыш өлеш: (К.Маркс урамы буйлап, кишәрлек чиге буйлап (4-5 борылыш нокталары); буйлап

көнъяк-көнчыгыш өлеш: К.Маркс урамынан жир кишәрлегенәң ян чиге буйлап (5-6 борылыш нокталары).

Казан шәһәре, Карл Маркс урамы, 76 йорт адресы буенча урнашкан «Гарнизон дәүләт госпитале: 3 корпус, 1822 ел» төбәк әһәмияттәге мәдәни мирас объекты территориясе чикләренәң **борылыш нокталары таблицасы**

Жирле координаталар системасында нокталарның координатасы (МСК-16)			1984 елгы Бөтендөнъя геодезик координаталар системасында нокталарның координаталары (WGS-84)	
№	X	Y	төнъяк киңлек В	көнчыгыш озынлык L
1.	476227.64	1307023.33	55° 47' 36.05"	49° 08' 37.17"
2.	476256.14	1307053.43	55° 47' 36.97"	49° 08' 38.90"
3.	476257.68	1307052.20	55° 47' 37.02"	49° 08' 38.83"
4.	476275.65	1307071.52	55° 47' 37.60"	49° 08' 39.94"
5.	476267.69	1307119.27	55° 47' 37.34"	49° 08' 42.68"
6.	476211.70	1307112.91	55° 47' 35.53"	49° 08' 42.31"

89. Казан шәһәре, Карл Маркс урамы, 76 йорт адресы буенча урнашкан «Гарнизон дәүләт госпитале: 5 корпус, 1873 ел» төбәк әһәмияттәге мәдәни мирас объекты территориясе чикләренәң картасы (схемасы)



Условные обозначения:

- объект культурного наследия
- территория объекта культурного наследия

Мәдәни мирас объектының топографик планы

Казан шәһәре, Карл Маркс урамы, 76 йорт адресы буенча урнашкан «Гарнизон дәүләт госпитале: 5 корпус, 1873 ел» төбәк әһәмияттәге мәдәни мирас объекты территориясе чикләренә **картографик тасвирламасы**

Төбәк әһәмияттәге мәдәни мирас объекты территориясе чиге түбәндәгечә уза:

көнъяк-көнбатыш өлеш: квартал эчендәге чик буенча (1-7-6-5 борылыш нокталары);

төнъяк-көнбатыш өлеш: К.Маркс урамынан участокның ян чиге буйлап (2-1 борылыш нокталары);

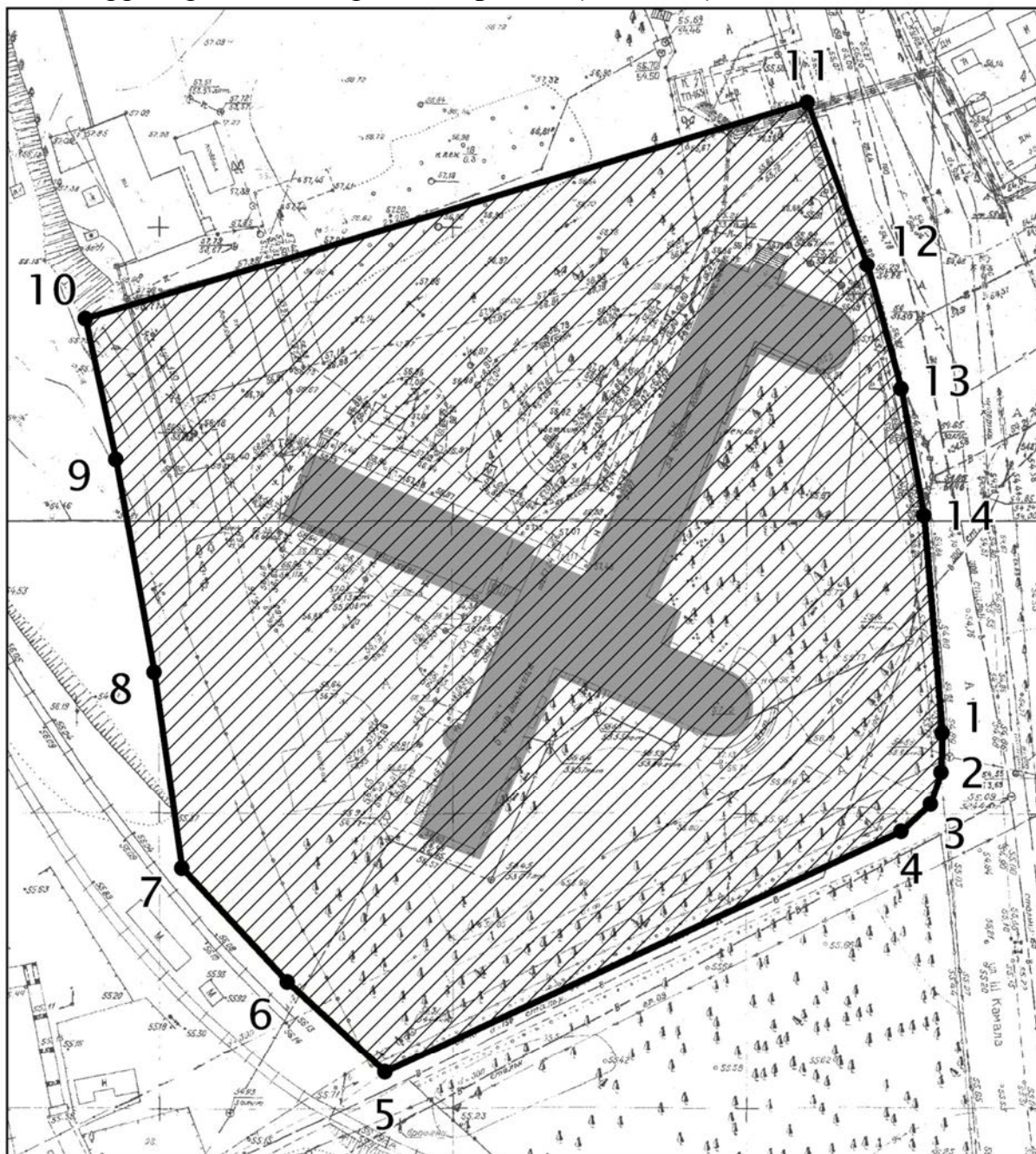
төнъяк-көнчыгыш өлеш: К.Маркс урамы буенча участокның алгы чиге буйлап (2-4 борылыш нокталары);

көнъяк-көнчыгыш өлеш: К.Маркс урамынан участокның ян чиге буйлап (4-5 борылыш нокталары).



Казан шәһәре, Карл Маркс урамы, 76 йорт адресы буенча урнашкан «Гарнизон дәүләт госпитале: 5 корпус, 1873 ел» төбәк әһәмияттәге мәдәни мирас объекты территориясе чикләренә **борылыш нокталары таблицасы**

Жирле координаталар системасында нокталарның координатасы (МСК-16)			1984 елгы Бөтендөнья геодезик координаталар системасында нокталарның координаталары (WGS-84)	
№	X	Y	төнъяк киңлек В	көнчыгыш озынлык L
1.	476211.70	1307112.91	55° 47' 35.53"	49° 08' 42.31"
2.	476267.69	1307119.27	55° 47' 37.34"	49° 08' 42.68"
3.	476263.10	1307149.42	55° 47' 37.19"	49° 08' 44.41"
4.	476250.86	1307231.50	55° 47' 36.79"	49° 08' 49.12"
5.	476194.56	1307223.58	55° 47' 34.97"	49° 08' 48.66"
6.	476203.43	1307163.11	55° 47' 35.26"	49° 08' 45.19"
7.	476205.27	1307151.43	55° 47' 35.32"	49° 08' 44.52"

90. Казан шәһәре, Шәриф Камал урамы, 10 йорт адресы буенча урнашкан «Больница бинасы, 1935 ел, арх. М. Густов» төбәк әһәмиятендәге мәдәни мирас объекты территориясе чикләренәң картасы (схемасы)



Условные обозначения:

-  объект культурного наследия
-  территория объекта культурного наследия

Мәдәни мирас объектының топографик планы

Казан шәһәре, Шәриф Камал урамы, 10 йорт адресы буенча урнашкан «Больница бинасы, 1935 ел, арх. М. Густов» төбәк әһәмиятендәге мәдәни мирас объекты территориясе чикләренә **картографик тасвирламасы**

Төбәк әһәмияттәге мәдәни мирас объекты территориясе чиге түбәндәгечә уза:

көнъяк-көнбатыш өлеш: К.Якуб урамы буйлап жир кишәрлеге чиге буйлап (5-6-7-8-9-10 борылыш нокталары);

төнъяк-көнбатыш өлеш: Ш.Камал урамыннан жир кишәрлегенә ян чиге буйлап (10-11 борылыш нокталары);

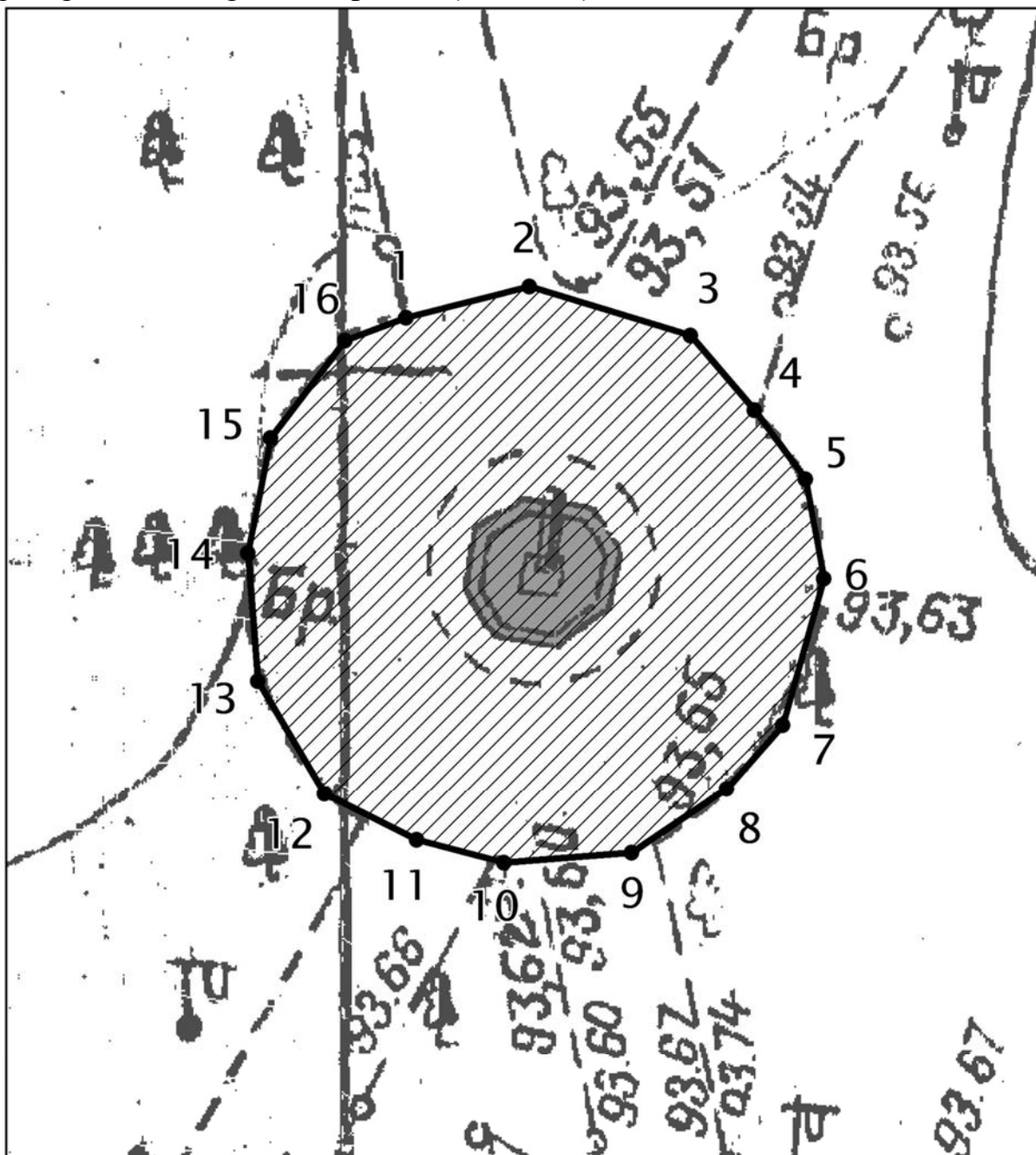
төнъяк-көнчыгыш өлеш: (Ш.Камал урамы буенча жир кишәрлегенә алгы чиге буйлап (11-12-13-14-1-2-3 борылыш нокталары);

көнъяк-көнчыгыш өлеш: Татарстан урамы буйлап жир кишәрлегенә алгы чиге буйлап (5-4-3 борылыш нокталары).

Казан шәһәре, Шәриф Камал урамы, 10 йорт адресы буенча урнашкан «Больница бинасы, 1935 ел, арх. М. Густов» төбәк әһәмиятендәге мәдәни мирас объекты территориясе чикләренә **борылыш нокталары таблицасы**

Жирле координаталар системасында нокталарның координатасы (МСК-16)			1984 елгы Бөтендөнья геодезик координаталар системасында нокталарның координаталары (WGS-84)	
№	X	Y	төнъяк кичлек В	көнчыгыш озынлык L
1.	473330.96	1304929.77	55° 46' 02.48"	49° 06' 36.83"
2.	473324.16	1304929.42	55° 46' 02.26"	49° 06' 36.81"
3.	473318.90	1304927.69	55° 46' 02.09"	49° 06' 36.71"
4.	473314.25	1304922.64	55° 46' 01.94"	49° 06' 36.42"
5.	473273.33	1304834.81	55° 46' 00.62"	49° 06' 31.38"
6.	473288.47	1304818.23	55° 46' 01.11"	49° 06' 30.43"
7.	473307.93	1304800.25	55° 46' 01.74"	49° 06' 29.40"
8.	473341.02	1304795.50	55° 46' 02.81"	49° 06' 29.13"
9.	473377.51	1304788.84	55° 46' 03.99"	49° 06' 28.75"
10.	473401.32	1304783.58	55° 46' 04.76"	49° 06' 28.45"
11.	473438.25	1304906.63	55° 46' 05.95"	49° 06' 35.51"
12.	473410.74	1304916.78	55° 46' 05.06"	49° 06' 36.09"
13.	473389.71	1304922.55	55° 46' 04.38"	49° 06' 36.42"
14.	473368.07	1304926.59	55° 46' 03.68"	49° 06' 36.65"

91. Казан шәһәре, Карл Маркс урамы адресы буенча урнашкан «Грант постаментта Л.Н. Толстой бюсты» төбәк әһәмиятендәге мәдәни мирас объекты территориясе чикләренәң картасы (схемасы)



Условные обозначения:

- объект культурного наследия
- территория объекта культурного наследия

Мәдәни мирас объектының топографик планы

Казан шәһәре, Карл Маркс урамы адресы буенча урнашкан «Грант постаментта Л.Н. Толстой бюсты» төбәк әһәмиятендәге мәдәни мирас объекты территориясе чикләренең **картографик тасвирламасы**

Төбәк әһәмияттәге мәдәни мирас объекты территориясе чиге түбәндәгечә уза:

Казан шәһәре, Карл Маркс урамындагы сквер адресы буенча урнашкан «Л.Н. Толстой бюросы» республика әһәмиятендәге мәдәни мирас объекты территориясе чиге 1-2-3-4-5-6-8-10-11-12-13-14-15-16 борылыш нокталары белән чиктә уза.

Казан шәһәре, Карл Маркс урамы адресы буенча урнашкан «Грант постаментта Л.Н. Толстой бюсты» төбәк әһәмиятендәге мәдәни мирас объекты территориясе чикләренең **борылыш нокталары таблицасы**

Жирле координаталар системасында нокталарның координатасы (МСК-16)			1984 елгы Бөтендөнья геодезик координаталар системасында нокталарның координаталары (WGS-84)	
№	X	Y	төньяк киңлек В	көнчыгыш озынлык L
1.	476470.29	1306744.53	55° 47' 43.91"	49° 08' 21.19"
2.	476471.23	1306747.49	55° 47' 43.94"	49° 08' 21.36"
3.	476469.99	1306751.50	55° 47' 43.90"	49° 08' 21.59"
4.	476468.14	1306753.24	55° 47' 43.84"	49° 08' 21.69"
5.	476466.29	1306754.47	55° 47' 43.78"	49° 08' 21.76"
6.	476463.81	1306754.82	55° 47' 43.70"	49° 08' 21.78"
7.	476460.10	1306753.95	55° 47' 43.58"	49° 08' 21.73"
8.	476458.55	1306752.56	55° 47' 43.53"	49° 08' 21.65"
9.	476457.00	1306750.12	55° 47' 43.48"	49° 08' 21.51"
10.	476456.69	1306746.99	55° 47' 43.47"	49° 08' 21.33"
11.	476457.30	1306744.72	55° 47' 43.49"	49° 08' 21.20"
12.	476458.54	1306742.46	55° 47' 43.53"	49° 08' 21.07"
13.	476461.32	1306740.88	55° 47' 43.62"	49° 08' 20.98"
14.	476464.41	1306740.53	55° 47' 43.72"	49° 08' 20.96"
15.	476467.50	1306741.22	55° 47' 43.82"	49° 08' 21.00"
16.	476469.67	1306742.96	55° 47' 43.89"	49° 08' 21.10"

Казан шәһәре, Кече Кызыл урамы, 14 йорт, 11 кв адресы буенча урнашкан “Композитор Җиһанов Нәҗип Гаяз улы яшәгән һәм вафат булган йорт 1977-1988аллар” төбәк әһәмиятендәге мәдәни мирас объекты территориясе чикләренең **картографик тасвирламасы**

Төбәк әһәмияттәге мәдәни мирас объекты территориясе чиге түбәндәгечә уза:
көнъяк-көнбатыш өлеш: Кече Кызыл урамыннан ян чик буйлап (1-5-4 борылыш нокталары);

төнъяк-көнбатыш өлеш: Кече Кызыл урамы буйлап жир кишәрлегенең алгы чиге буйлап Адамюк урамы белән кисешкәнгә кадәр (1-2 борылыш нокталары);

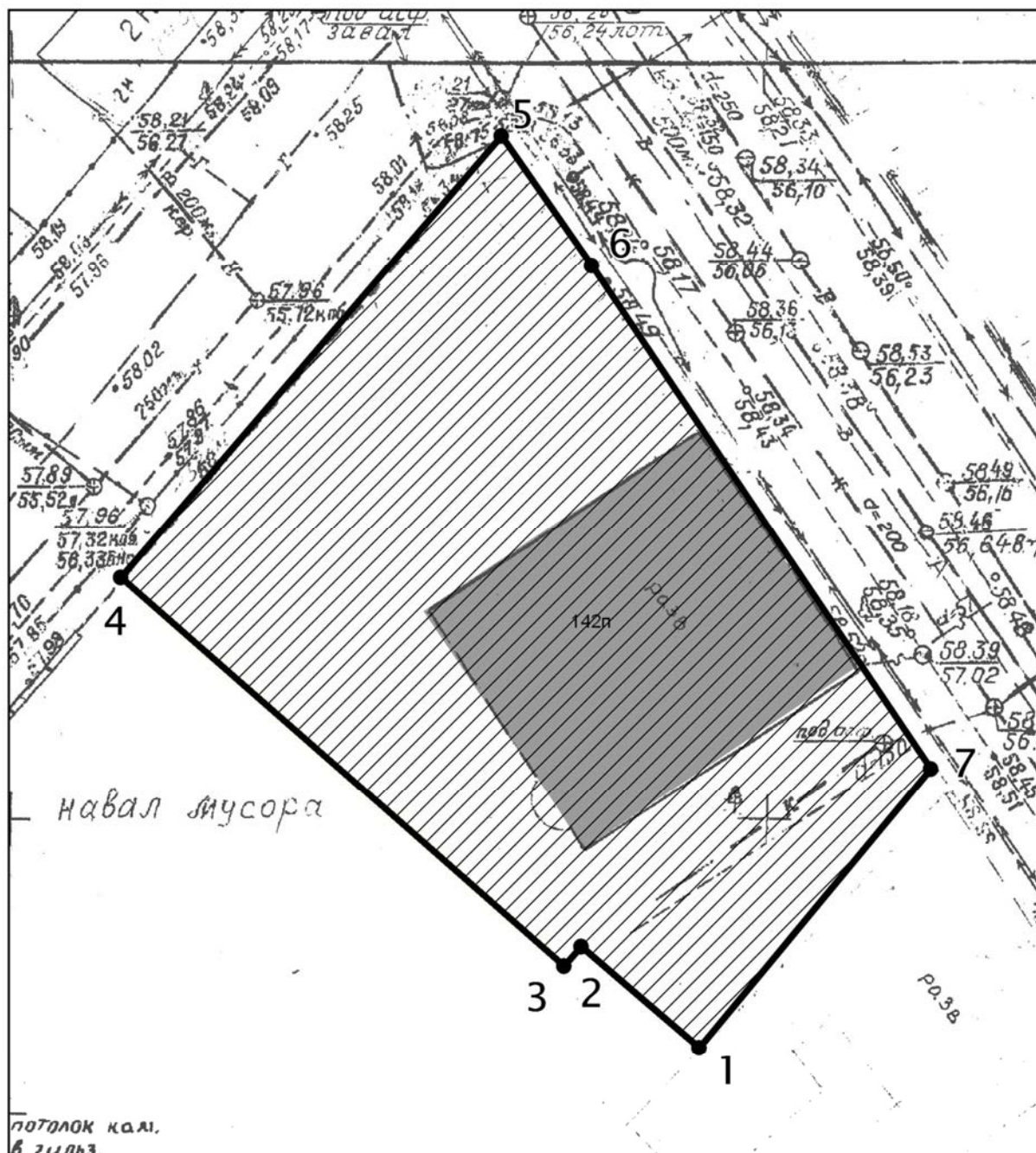
төнъяк-көнчыгыш өлеш: Адамюк урамы буенча Кече Кызыл урамы белән кисешкәнгә кадәр; жир кишәрлегенең алгы чиге буйлап (2-3 борылыш нокталары);

көнъяк-көнчыгыш өлеш: Адамюк урамыннан ян чик буйлап (3-4 борылыш нокталары)..

Казан шәһәре, Кече Кызыл урамы, 14 йорт, 11 кв адресы буенча урнашкан “Композитор Җиһанов Нәҗип Гаяз улы яшәгән һәм вафат булган йорт 1977-1988аллар” төбәк әһәмиятендәге мәдәни мирас объекты территориясе чикләренең **борылыш нокталары таблицасы**

Җирле координаталар системасында нокталарның координатасы (МСК-16)			1984 елгы Бөтендөнья геодезик координаталар системасында нокталарның координаталары (WGS-84)	
№	X	Y	төнъяк кичлек В	көнчыгыш озынлык L
1.	476865.51	1306081.07	55° 47' 56.72"	49° 07' 43.14"
2.	476891.45	1306084.58	55° 47' 57.56"	49° 07' 43.35"
3.	476885.06	1306118.53	55° 47' 57.35"	49° 07' 45.29"
4.	476860.36	1306114.37	55° 47' 56.55"	49° 07' 45.05"
5.	476861.58	1306106.49	55° 47' 56.59"	49° 07' 44.60"

93. Казан шәһәре, Мәскәү урамы, 26/31 йорт адресы буенча урнашкан Татарстан АССР Министрлар Кабинетының 02.08.1990 № 290 номерлы карары нигезендә адресы: Казан шәһ., Киров ур., 26) «Александров йорты, 1842 ел, архитектор Ф.И. Петонди» төбәк әһәмиятендәге мәдәни мирас объекты территориясе чикләренен картасы (схемасы)



Условные обозначения:

- объект культурного наследия
- территория объекта культурного наследия

Мәдәни мирас объектының топографик планы

Казан шәһәре, Мәскәү урамы, 26/31 йорт адресы буенча урнашкан Татарстан АССР Министрлар Кабинетының 02.08.1990 № 290 номерлы карары нигезендә адресы: Казан шәһ., Киров ур., 26) «Александров йорты, 1842 ел, архитектор Ф.И. Петонди» төбәк әһәмиятендәге мәдәни мирас объекты территориясе чикләренен **картографик тасвирламасы**

Төбәк әһәмияттәге мәдәни мирас объекты территориясе чиге түбәндәгечә уза:

көнъяк-көнбатыш өлеш: Чернышевский урамыннан жир кишәрлегенен ян чиге буйлап (4-3-2-1 борылыш нокталары);

төнъяк-көнбатыш өлеш: Чернышевский урамы буйлап Мәскәү урамы белән кисешкәнгә кадәр, жир кишәрлегенен алгы чиге буйлап (4-5 борылыш нокталары);

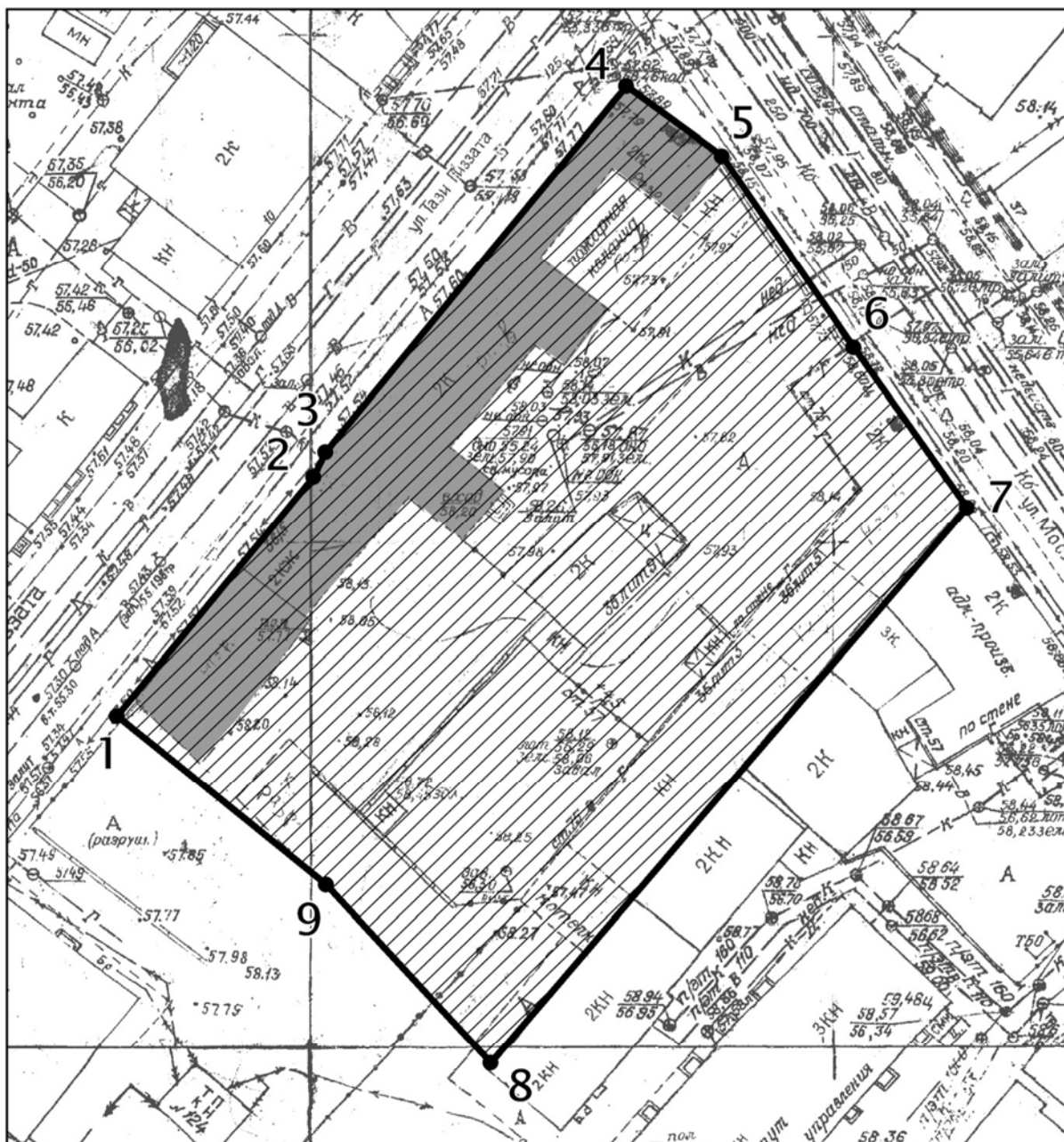
төнъяк-көнчыгыш өлеш: Мәскәү урамы буйлап жир кишәрлегенен алгы чиге буйлап Чернышевский урамы белән кисешкәнгә кадәр (7-6-5 борылыш нокталары);

көнъяк-көнчыгыш өлеш: Мәскәү урамыннан жир кишәрлегенен ян чиге буйлап (7-1 борылыш нокталары)..

Казан шәһәре, Мәскәү урамы, 26/31 йорт адресы буенча урнашкан Татарстан АССР Министрлар Кабинетының 02.08.1990 № 290 номерлы карары нигезендә адресы: Казан шәһ., Киров ур., 26) «Александров йорты, 1842 ел, архитектор Ф.И. Петонди» төбәк әһәмиятендәге мәдәни мирас объекты территориясе чикләренен **борылыш нокталары таблицасы**

Жирле координаталар системасында нокталарның координатасы (МСК-16)			1984 елгы Бөтендөнья геодезик координаталар системасында нокталарның координаталары (WGS-84)	
№	X	Y	төнъяк киңлек В	көнчыгыш озынлык L
1.	475801.47	1304689.18	55° 47' 22.37"	49° 06' 23.18"
2.	475808.27	1304681.33	55° 47' 22.59"	49° 06' 22.73"
3.	475807.03	1304680.28	55° 47' 22.55"	49° 06' 22.67"
4.	475832.67	1304650.81	55° 47' 23.38"	49° 06' 20.98"
5.	475861.77	1304676.04	55° 47' 24.32"	49° 06' 22.43"
6.	475853.42	1304681.98	55° 47' 24.05"	49° 06' 22.77"
7.	475820.05	1304704.49	55° 47' 22.97"	49° 06' 24.06"

94. Казан шәһәре, Мәскәү урамы, 36/5 йорт адресы буенча урнашкан (Татарстан Республикасы Министрлар Кабинетының 2002 елның 10 декабрдәгә 626 номерлы карары нигезендә, адресы: Казан шәһәре, Киров урамы, 26) «Икенче полиция частенең янгын сүндерү каланчасы, XIX гасырның икенче яртысы» төбәк эһәмияттәгә мәдәни мирас объекты территориясе чикләренәң картасы (схемасы)



Условные обозначения:

- объект культурного наследия
- территория объекта культурного наследия

Мәдәни мирас объектынның топографик планы

Казан шәһәре, Мәскәү урамы, 36/5 йорт адресы буенча урнашкан (Татарстан Республикасы Министрлар Кабинетының 2002 елның 10 декабрендәге 626 номерлы карары нигезендә, адресы: Казан шәһәре, Киров урамы, 26) «Икенче полиция частенең янғын сүндерү каланчасы, XIX гасырның икенче яртысы» төбәк әһәмияттәге мәдәни мирас объекты территориясе чикләренә **картографик тасвирламасы**

Төбәк әһәмияттәге мәдәни мирас объекты территориясе чиге түбәндәгечә уза:

көнъяк-көнбатыш өлеш: Т.Гыйззәт урамынан жир кишәрлегенә ян чиге буйлап (1-9-8 борылыш нокталары);

төнъяк-көнбатыш өлеш: Т.Гыйззәт урамы буенча Мәскәү урамы белән кисешкәнгә кадәр, жир кишәрлегенә алгы чиге буйлап (1-2-3-4 борылыш нокталары);

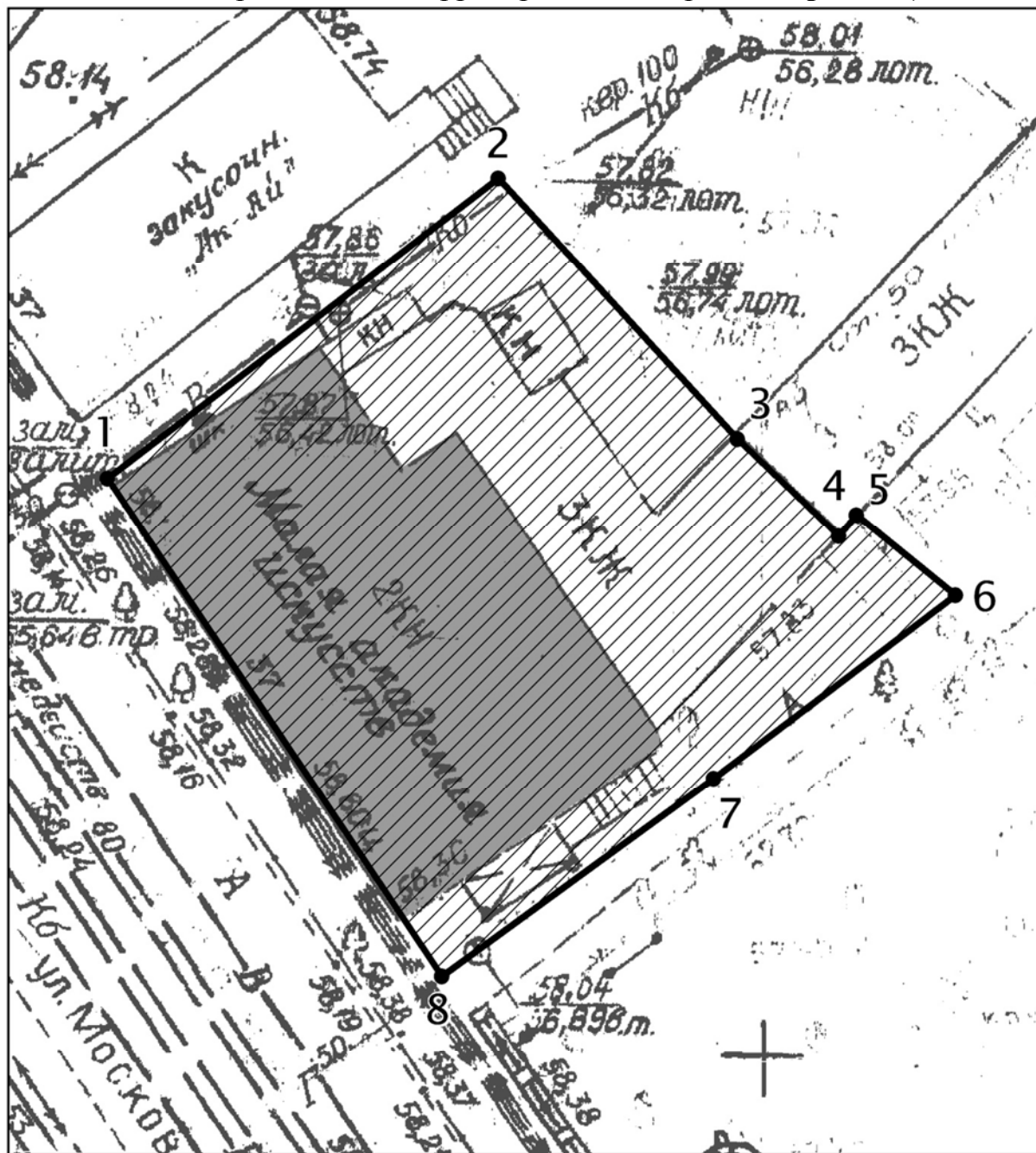
төнъяк-көнчыгыш өлеш: Мәскәү урамы буенча Т.Гыйззәт урамы белән жир кишәрлегенә алгы чиге буйлап Кызыл сызык буенча кисешкәнгә кадәр (7-6-5-4 борылыш нокталары);

көнъяк-көнчыгыш өлеш: Мәскәү урамынан жир кишәрлегенә ян чиге буйлап (7-8 борылыш нокталары)..

Казан шәһәре, Мәскәү урамы, 36/5 йорт адресы буенча урнашкан (Татарстан Республикасы Министрлар Кабинетының 2002 елның 10 декабрендәге 626 номерлы карары нигезендә, адресы: Казан шәһәре, Киров урамы, 26) «Икенче полиция частенең янғын сүндерү каланчасы, XIX гасырның икенче яртысы» төбәк әһәмияттәге мәдәни мирас объекты территориясе чикләренә **борылыш нокталары таблицасы**

Жирле координаталар системасында нокталарның координатасы (МСК-16)			1984 елгы Бөтендөнья геодезик координаталар системасында нокталарның координаталары (WGS-84)	
№	X	Y	төнъяк киңлек В	көнчыгыш озынлык L
1.	475649.66	1304725.23	55° 47' 17.46"	49° 06' 25.24"
2.	475673.18	1304744.03	55° 47' 18.22"	49° 06' 26.32"
3.	475675.66	1304745.25	55° 47' 18.30"	49° 06' 26.39"
4.	475711.87	1304773.96	55° 47' 19.47"	49° 06' 28.04"
5.	475705.08	1304783.03	55° 47' 19.25"	49° 06' 28.56"
6.	475686.23	1304795.60	55° 47' 18.64"	49° 06' 29.28"
7.	475670.47	1304806.42	55° 47' 18.13"	49° 06' 29.90"
8.	475615.37	1304760.99	55° 47' 16.35"	49° 06' 27.29"
9.	475632.98	1304745.29	55° 47' 16.92"	49° 06' 26.39"

95. Казан шәһәре, Мәскәү урамы, 37 йорт адресы буенча урнашкан Татарстан АССР Министрлар Советының 1951 елның 30 октябрдәгә 591 номерлы карары нигезендә адресы: Казан шәһәре, Киров урамы, 37) «Мөселман социалистик комитеты төзелгән һәм Мулланур Вахитов эшләгән йорт» төбәк әһәмиятендәгә мәдәни мирас объекты территориясе чикләренә **картасы (схемасы)**



Условные обозначения:

- объект культурного наследия
- территория объекта культурного наследия

Мәдәни мирас объектынның топографик планы

Казан шәһәре, Мәскәү урамы, 37 йорт адресы буенча урнашкан Татарстан АССР Министрлар Советының 1951 елның 30 октябрендәге 591 номерлы карары нигезендә адресы: Казан шәһәре, Киров урамы, 37) «Мөселман социалистик комитеты төзелгән һәм Мулланур Вахитов эшләгән йорт» төбәк әһәмиятендәге мәдәни мирас объекты территориясе чикләренә **картографик тасвирламасы**

Төбәк әһәмияттәге мәдәни мирас объекты территориясе чиге түбәндәгечә уза:

көнъяк-көнбатыш өлеш: Т.Гыйззәт урамынан жир ягының ян чиге буйлап көнъяк-көнбатыш өлеш: Мәскәү урамы буйлап кызыл сызык буенча, жир кишәрлегенә алгы чиге буйлап (1-8 борылыш нокталары);

төнъяк-көнбатыш өлеш: Мәскәү урамынан жир кишәрлегенә ян чиге буйлап (1-2 борылыш нокталары);

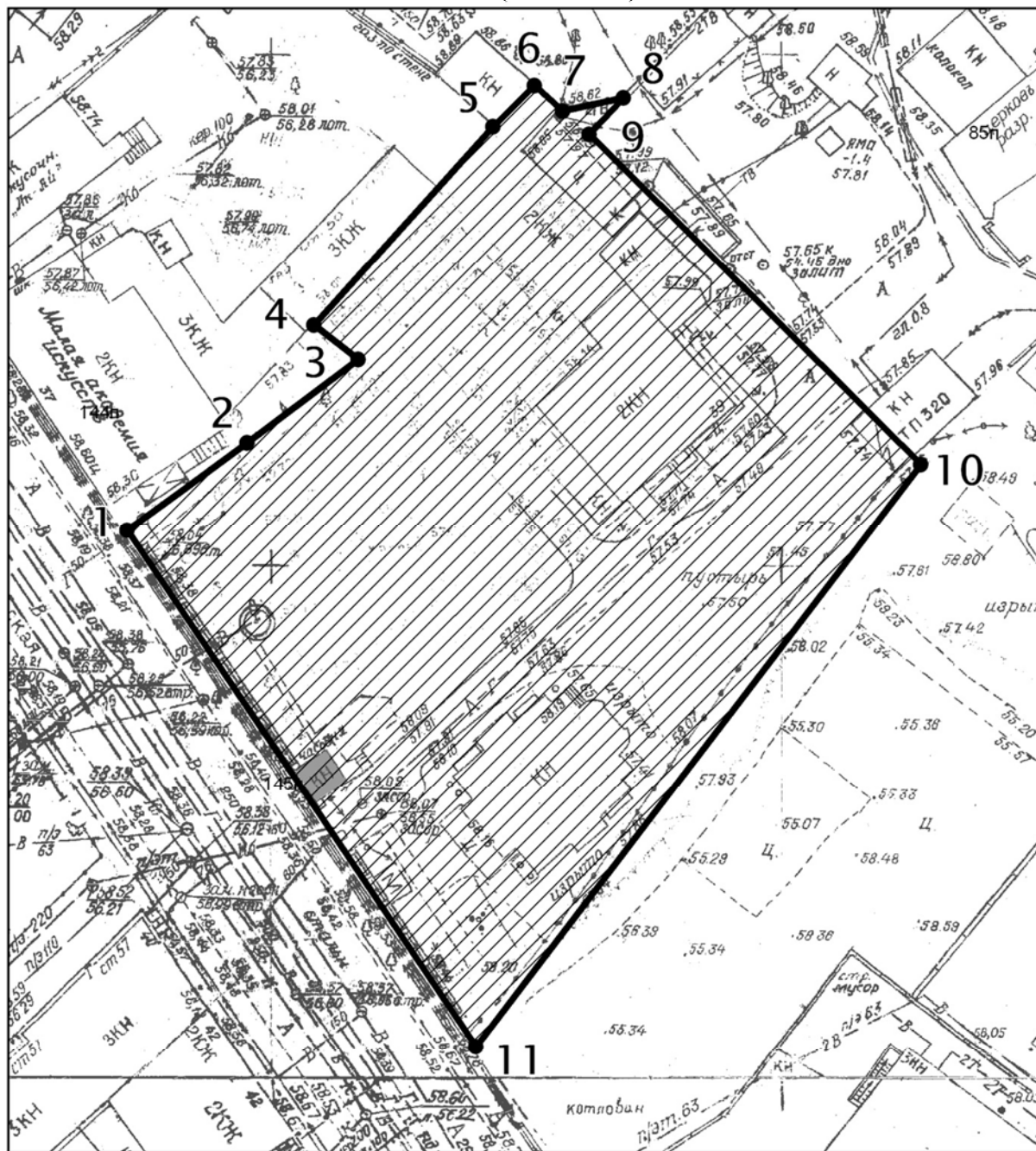
төнъяк-көнчыгыш өлеш: жир кишәрлегенә квартал эчендәге чиге буйлап (2-3-4-5-6 борылыш нокталары);

көнъяк-көнчыгыш өлеш: Мәскәү урамынан жир кишәрлегенә ян чиге буйлап (8-7-6 борылыш нокталары)..

Казан шәһәре, Мәскәү урамы, 37 йорт адресы буенча урнашкан Татарстан АССР Министрлар Советының 1951 елның 30 октябрендәге 591 номерлы карары нигезендә адресы: Казан шәһәре, Киров урамы, 37) «Мөселман социалистик комитеты төзелгән һәм Мулланур Вахитов эшләгән йорт» төбәк әһәмиятендәге мәдәни мирас объекты территориясе чикләренә **борылыш нокталары таблицасы**

Жирле координаталар системасында нокталарның координатасы (МСК-16)			1984 елгы Бөтендөнья геодезик координаталар системасында нокталарның координаталары (WGS-84)	
№	X	Y	төнъяк киңлек В	көнчыгыш озынлык L
1.	475692.43	1304814.93	55° 47' 18.84"	49° 06' 30.39"
2.	475705.44	1304831.99	55° 47' 19.26"	49° 06' 31.37"
3.	475694.01	1304842.64	55° 47' 18.89"	49° 06' 31.98"
4.	475689.69	1304847.00	55° 47' 18.75"	49° 06' 32.23"
5.	475690.61	1304847.87	55° 47' 18.78"	49° 06' 32.28"
6.	475687.22	1304852.23	55° 47' 18.67"	49° 06' 32.53"
7.	475679.16	1304841.61	55° 47' 18.41"	49° 06' 31.92"
8.	475670.49	1304829.59	55° 47' 18.13"	49° 06' 31.23"

96. Казан шәһәре, Мәскәү урамы, 39 йорт адресы буенча урнашкан (Татарстан Республикасы Министрлар Кабинетының 2002 елның 10 декабрендәге 626 номерлы карары нигезендә Казан шәһәре, Киров урамы, 39 нчы йорт төбәк әһәмиятендәге мәдәни мирас объекты территориясе чикләренәң картасы (схемасы)



Условные обозначения:

- объект культурного наследия
- территория объекта культурного наследия

Мәдәни мирас объектынның топографик планы

Казан шәһәре, Мәскәү урамы, 39 йорт адресы буенча урнашкан (Татарстан Республикасы Министрлар Кабинетының 2002 елның 10 декабрендәге 626 номерлы карары нигезендә Казан шәһәре, Киров урамы, 39 нчы йорт төбәк әһәмиятендәге мәдәни мирас объекты территориясе чикләренең **картографик тасвирламасы**

Төбәк әһәмияттәге мәдәни мирас объекты территориясе чиге түбәндәгечә уза:

көнъяк-көнбатыш өлеш: Мәскәү урамы буйлап жирнең алгы чиге буйлап кызыл линия буйлап (1-11 борылыш нокталары);

төнъяк-көнбатыш өлеш: Мәскәү урамыннан жир кишәрлегенең ян чиге буйлап (1-2 борылыш нокталары);

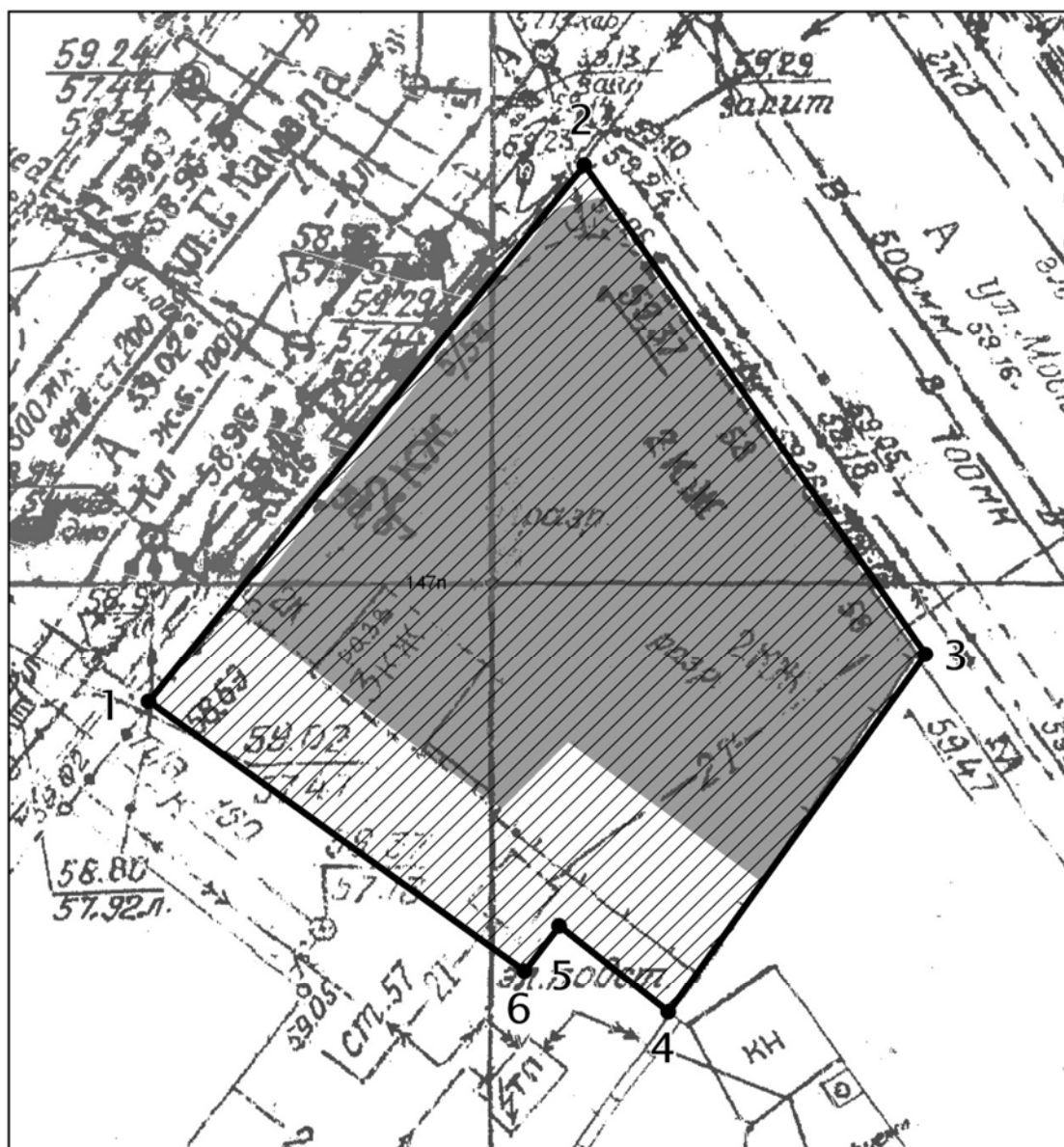
төнъяк-көнчыгыш өлеш: жир кишәрлегенең квартал эчендәге чиге буйлап (10-9-8-7-6 борылыш нокталары);

көнъяк-көнчыгыш өлеш: Мәскәү урамыннан жир кишәрлегенең ян чиге буйлап (11-10 борылыш нокталары).

Казан шәһәре, Мәскәү урамы, 39 йорт адресы буенча урнашкан (Татарстан Республикасы Министрлар Кабинетының 2002 елның 10 декабрендәге 626 номерлы карары нигезендә Казан шәһәре, Киров урамы, 39 нчы йорт төбәк әһәмиятендәге мәдәни мирас объекты территориясе чикләренең **борылыш нокталары таблицасы**

Жирле координаталар системасында нокталарның координатасы (МСК-16)			1984 елгы Бөтендөнья геодезик координаталар системасында нокталарның координаталары (WGS-84)	
№	X	Y	төнъяк кичлек В	көнчыгыш озынлык L
1.	475670.49	1304829.59	55° 47' 18.13"	49° 06' 31.23"
2.	475679.16	1304841.43	55° 47' 18.41"	49° 06' 31.91"
3.	475687.22	1304852.23	55° 47' 18.67"	49° 06' 32.53"
4.	475690.61	1304847.87	55° 47' 18.78"	49° 06' 32.28"
5.	475710.12	1304865.45	55° 47' 19.41"	49° 06' 33.29"
6.	475714.14	1304869.45	55° 47' 19.54"	49° 06' 33.52"
7.	475711.67	1304872.24	55° 47' 19.46"	49° 06' 33.68"
8.	475712.91	1304878.16	55° 47' 19.50"	49° 06' 34.02"
9.	475709.20	1304874.86	55° 47' 19.38"	49° 06' 33.83"
10.	475677.07	1304907.31	55° 47' 18.34"	49° 06' 35.69"
11.	475620.12	1304863.80	55° 47' 16.50"	49° 06' 33.19"

97. Казан шәһәре, Мәскәү урамы, 58/5 йорт адресы буенча урнашкан (Татарстан Республикасы Министрлар Кабинетының 1997 елның 23 июлендәге 599 номерлы карары нигезендә, адресы: Казан, Киров урамы, 58/5) «Профессор Фукс К.Ф. йорты, биредә 1821елда Сперанский М.М., 1829елда Гумбольдт А., 1833елда Пушкин А.С., төрле елларда Симонов М., Баратынский Е.А., Перцов Э.П., Языков Н.М. һ.б. булганнар» төбәк әһәмиятендәге мәдәни мирас объекты территориясе чикләренә **картасы (схемасы)**



Условные обозначения:

- объект культурного наследия
- территория объекта культурного наследия

Мәдәни мирас объектынның топографик планы

Казан шәһәре, Мәскәү урамы, 58/5 йорт адресы буенча урнашкан (Татарстан Республикасы Министрлар Кабинетының 1997 елның 23 июлендәге 599 номерлы карары нигезендә, адресы: Казан, Киров урамы, 58/5) «Профессор Фукс К.Ф. йорты, биредә 1821елда Сперанский М.М., 1829елда Гумбольдт А., 1833елда Пушкин А.С., төрле елларда Симонов М., Баратынский Е.А., Перцов Э.П., Языков Н.М. һ.б. булганнар» төбәк әһәмиятендәге мәдәни мирас объекты территориясе

чикләренәң картографик тасвирламасы

Төбәк әһәмияттәге мәдәни мирас объекты территориясе чиге түбәндәгечә уза:
көнъяк-көнбатыш өлеш: Г.Камал урамыннан участокның ян чиге буйлап (1-6-5-4 борылыш нокталары);

төнъяк-көнбатыш өлеш: Г.Камал урамы буйлап Мәскәү урамы белән кисешкәнгә кадәр, участокның алгы чиге буйлап (1-2 борылыш нокталары);

төнъяк-көнчыгыш өлеш: Мәскәү урамы буйлап, Г.Камал урамы белән кисешкәнгә кадәр, кишәрлекнең алгы чиге буйлап (2-3 борылыш нокталары);

көнъяк-көнчыгыш өлеш: Мәскәү урамыннан участокның ян чиге буйлап (3-4 борылыш нокталары).

Казан шәһәре, Мәскәү урамы, 58/5 йорт адресы буенча урнашкан (Татарстан Республикасы Министрлар Кабинетының 1997 елның 23 июлендәге 599 номерлы карары нигезендә, адресы: Казан, Киров урамы, 58/5) «Профессор Фукс К.Ф. йорты, биредә 1821елда Сперанский М.М., 1829елда Гумбольдт А., 1833елда Пушкин А.С., төрле елларда Симонов М., Баратынский Е.А., Перцов Э.П., Языков Н.М. һ.б. булганнар» төбәк әһәмиятендәге мәдәни мирас объекты территориясе

чикләренәң борылыш нокталары таблицасы

Жирле координаталар системасында нокталарның координатасы (МСК-16)			1984 елгы Бөтендөнья геодезик координаталар системасында нокталарның координаталары (WGS-84)	
№	X	Y	төнъяк киңлек В	көнчыгыш озынлык L
1.	475362.00	1304979.45	55° 47' 08.15"	49° 06' 39.81"
2.	475385.53	1304997.90	55° 47' 08.91"	49° 06' 40.87"
3.	475364.21	1305012.39	55° 47' 08.22"	49° 06' 41.70"
4.	475348.42	1305001.60	55° 47' 07.71"	49° 06' 41.08"
5.	475352.13	1304996.89	55° 47' 07.83"	49° 06' 40.81"
6.	475350.27	1304995.50	55° 47' 07.77"	49° 06' 40.73"

Казан шәһәре, Мәскәү урамы, 60 йорт адресы буенча урнашкан (Татарстан АССР Министрлар Советының 1959 елның 30 октябрдәгә 591 номерлы карары нигезендә адресы: Казан шәһәре, Киров урамы, 60 нчы йорт) «1917 елдан 1918 елга кадәр танылган татар революционеры Мулланур Вахитов яшәгән йорт» төбәк әһәмиятендәгә мәдәни мирас объекты территориясе чикләренең **картографик тасвирламасы**

Төбәк әһәмияттәгә мәдәни мирас объекты территориясе чиге түбәндәгечә уза:

көнъяк-көнбатыш өлеш: участокның квартал эчендәгә чиге буйлап (7-8-9-10-11-12-13-14-15-16-17-18 борылыш нокталары);

төнъяк-көнбатыш өлеш: Мәскәү урамынан ян чик буйлап (1-18 борылыш нокталары);

төнъяк-көнчыгыш өлеш: Мәскәү урамы буйлап кызыл сызык буенча, жир кишәрлегенә алгы чиге буйлап (1-2-3 борылыш нокталары);

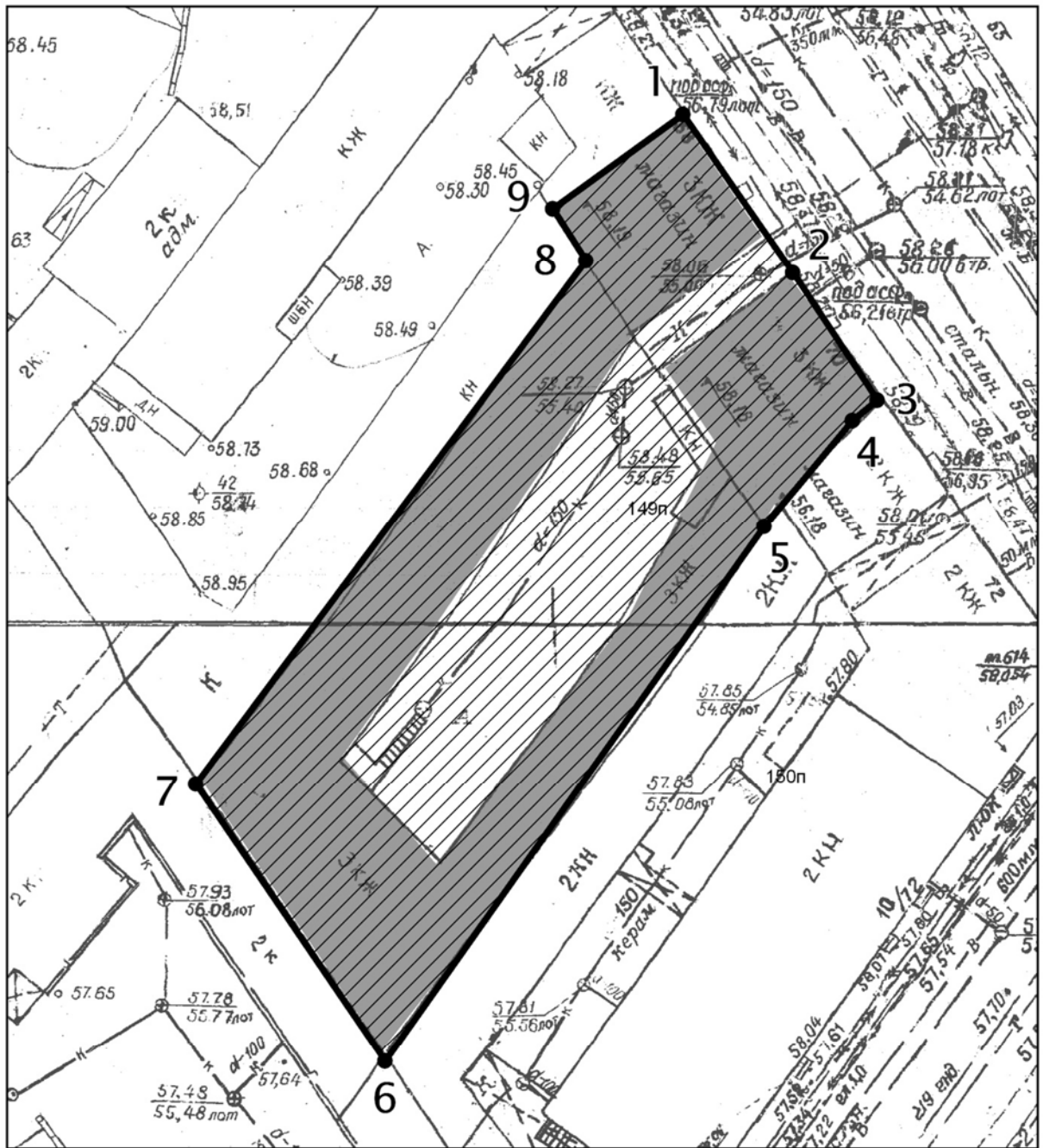
көнъяк-көнчыгыш өлеш: Мәскәү урамынан ян чик буйлап (3-4-5-6-7 борылыш нокталары).

Казан шәһәре, Мәскәү урамы, 60 йорт адресы буенча урнашкан (Татарстан АССР Министрлар Советының 1959 елның 30 октябрдәгә 591 номерлы карары нигезендә адресы: Казан шәһәре, Киров урамы, 60 нчы йорт) «1917 елдан 1918 елга кадәр танылган татар революционеры Мулланур Вахитов яшәгән йорт» төбәк әһәмиятендәгә мәдәни мирас объекты территориясе чикләренең **борылыш нокталары таблицасы**

Жирле координаталар системасында нокталарның координатасы (МСК-16)			1984 елгы Бөтендөнья геодезик координаталар системасында нокталарның координаталары (WGS-84)	
№	X	Y	төнъяк киңлек В	көнчыгыш озынлык L
1.	475363.90	1305012.39	55° 47' 08.21"	49° 06' 41.70"
2.	475326.81	1305038.05	55° 47' 07.01"	49° 06' 43.17"
3.	475311.36	1305048.70	55° 47' 06.51"	49° 06' 43.78"
4.	475301.45	1305035.11	55° 47' 06.19"	49° 06' 43.00"
5.	475303.61	1305033.54	55° 47' 06.26"	49° 06' 42.91"
6.	475301.13	1305029.19	55° 47' 06.18"	49° 06' 42.66"
7.	475289.99	1305018.74	55° 47' 05.82"	49° 06' 42.06"
8.	475298.95	1305009.15	55° 47' 06.11"	49° 06' 41.51"
9.	475305.76	1305015.24	55° 47' 06.33"	49° 06' 41.86"
10.	475314.40	1305006.17	55° 47' 06.61"	49° 06' 41.34"
11.	475319.04	1305006.86	55° 47' 06.76"	49° 06' 41.38"
12.	475321.52	1305004.24	55° 47' 06.84"	49° 06' 41.23"
13.	475325.54	1305006.33	55° 47' 06.97"	49° 06' 41.35"
14.	475328.94	1305004.76	55° 47' 07.08"	49° 06' 41.26"
15.	475330.18	1305005.63	55° 47' 07.12"	49° 06' 41.31"

16.	475336.36	1305004.23	55° 47' 07.32"	49° 06' 41.23"
17.	475343.78	1305004.39	55° 47' 07.56"	49° 06' 41.24"
18.	475348.42	1305001.60	55° 47' 07.71"	49° 06' 41.08"

99. Казан шәһәре, Мәскәү урамындагы 70 нче йорт адресы буенча урнашкан «Амур» кунакханәсе бинасы, XX гасыр башы» төбәк әһәмиятендәге мәдәни мирас объекты территориясе чикләренәң картасы (схемасы)



Условные обозначения:

- объект культурного наследия
- территория объекта культурного наследия

Мәдәни мирас объектының топографик планы

Казан шәһәре, Мәскәү урамындагы 70 нче йорт адресы буенча урнашкан «Амур» кунакханәсе бинасы, XX гасыр башы» төбәк әһәмиятендәге мәдәни мирас объекты территориясе чикләренәң **картографик тасвирламасы**

Төбәк әһәмияттәге мәдәни мирас объекты территориясе чиге түбәндәгечә уза:

көнъяк-көнбатыш өлеш: квартал эчендәге чик буенча (6-7 борылыш нокталары);

төнъяк-көнбатыш өлеш: Мәскәү урамыннан участокның ян чиге буйлап (1-9-8-7 борылыш нокталары);

төнъяк-көнчыгыш өлеш: Мәскәү урамы буйлап, кишәрлекнең алгы чиге буйлап (1-4 борылыш нокталары);

көнъяк-көнчыгыш өлеш: Мәскәү урамыннан участокның ян чиге буйлап (3-4-5-6 борылыш нокталары).

Казан шәһәре, Мәскәү урамындагы 70 нче йорт адресы буенча урнашкан «Амур» кунакханәсе бинасы, XX гасыр башы» төбәк әһәмиятендәге мәдәни мирас объекты территориясе чикләренәң **борылыш нокталары таблицасы**

Жирле координаталар системасында нокталарның координатасы (МСК-16)			1984 елгы Бөтендөнья геодезик координаталар системасында нокталарның координаталары (WGS-84)	
№	X	Y	төнъяк киңлек В	көнчыгыш озынлык L
1.	475156.54	1305154.31	55° 47' 01.50"	49° 06' 49.83"
2.	475144.17	1305162.69	55° 47' 01.10"	49° 06' 50.31"
3.	475134.60	1305169.15	55° 47' 00.79"	49° 06' 50.68"
4.	475133.05	1305167.23	55° 47' 00.74"	49° 06' 50.57"
5.	475124.69	1305160.45	55° 47' 00.47"	49° 06' 50.18"
6.	475083.83	1305131.39	55° 46' 59.15"	49° 06' 48.51"
7.	475104.84	1305116.90	55° 46' 59.83"	49° 06' 47.68"
8.	475145.08	1305146.83	55° 47' 01.13"	49° 06' 49.40"
9.	475149.10	1305144.21	55° 47' 01.26"	49° 06' 49.25"

Казан шәһәре, Мәскәү урамы, 72/10 йортта урнашкан «И.И. Апаков - Б.М. Шамил һәм М.М. Галиевнең керем йорты» төбәк әһәмиятендәге мәдәни мирас объекты территориясе чикләренә **картографик тасвирламасы**

Төбәк әһәмияттәге мәдәни мирас объекты территориясе чиге түбәндәгечә уза:

көнъяк-көнбатыш өлеш: П.Коммуна урамынан жир кишәрлегенә ян чиге буйлап (1-2 борылыш нокталары);

төнъяк-көнбатыш өлеш: жир кишәрлегенә ян чиге буйлап Мәскәү урамынан (5-4-3-2 борылыш нокталары);

төнъяк-көнчыгыш өлеш: Мәскәү урамы буйлап жир кишәрлегенә алгы чиге буенча кызыл сызык буенча П.Коммуна урамы белән кисешкәнгә кадәр (5-6 борылыш нокталары);

көнъяк-көнчыгыш өлеш: П.Коммуна урамы буйлап Мәскәү урамы белән кисешкәнгә кадәр, жир кишәрлегенә алгы чиге буйлап (1-6 борылыш нокталары).


Казан шәһәре, Мәскәү урамы, 72/10 йортта урнашкан «И.И. Апаков - Б.М. Шамил һәм М.М. Галиевнең керем йорты» төбәк әһәмиятендәге мәдәни мирас объекты территориясе чикләренә **борылыш нокталары таблицасы**


Жирле координаталар системасында нокталарның координатасы (МСК-16)			1984 елгы Бөтендөнья геодезик координаталар системасында нокталарның координаталары (WGS-84)	
№	X	Y	төнъяк киңлек В	көнчыгыш озынлык L
1.	475061.27	1305146.58	55° 46' 58.42"	49° 06' 49.38"
2.	475083.21	1305131.74	55° 46' 59.13"	49° 06' 48.53"
3.	475126.55	1305162.01	55° 47' 00.53"	49° 06' 50.27"
4.	475130.88	1305165.67	55° 47' 00.67"	49° 06' 50.48"
5.	475134.60	1305169.32	55° 47' 00.79"	49° 06' 50.69"
6.	475112.65	1305184.34	55° 47' 00.08"	49° 06' 51.55"

101. Казан шәһәре, Мөштәри урамы, 33 нче йорт адресы буенча урнашкан «Архитектор Олишкевичның шәхси йорты (язучы Галимжан Ибраһимов яшәгән йорт (1923-1927))» төбәк әһәмиятендәге мәдәни мирас объекты территориясе чикләренәң картасы (схемасы)



Условные обозначения:

 объект культурного наследия

 территория объекта культурного наследия

Мәдәни мирас объектынның топографик планы

Казан шәһәре, Мөштәри урамы, 33 нче йорт адресы буенча урнашкан «Архитектор Олишкевичның шәхси йорты (язучы Галимжан Ибраһимов яшәгән йорт (1923-1927))» төбәк әһәмиятендәге мәдәни мирас объекты территориясе чикләренә **картографик тасвирламасы**

Төбәк әһәмияттәге мәдәни мирас объекты территориясе чиге түбәндәгечә уза:
көнъяк-көнбатыш өлеш: Мөштәри урамынан участокның ян чиге буйлап (15-16 борылыш нокталары);

төнъяк-көнбатыш өлеш: Б.Красная урамынан участокның ян чиге буйлап (3-2-1-17-16 борылыш нокталары);

төнъяк-көнчыгыш өлеш: Мөштәри урамынан участокның ян чиге буйлап (14-13-12-11-10-9-8-7-5-4 борылыш нокталары);

көнъяк-көнчыгыш өлеш: Мөштәри урамы буйлап кызыл линия буйлап участокның алгы чиге буйлап (15-14 борылыш нокталары).

Казан шәһәре, Мөштәри урамы, 33 нче йорт адресы буенча урнашкан «Архитектор Олишкевичның шәхси йорты (язучы Галимжан Ибраһимов яшәгән йорт (1923-1927))» төбәк әһәмиятендәге мәдәни мирас объекты территориясе чикләренә **борылыш нокталары таблицасы**

Жирле координаталар системасында нокталарның координатасы (МСК-16)			1984 елгы Бөтендөнья геодезик координаталар системасында нокталарның координаталары (WGS-84)	
№	X	Y	төнъяк киңлек В	көнчыгыш озынлык L
1.	476517.20	1306467.79	55° 47' 45.44"	49° 08' 05.31"
2.	476553.70	1306470.35	55° 47' 46.62"	49° 08' 05.46"
3.	476561.43	1306470.86	55° 47' 46.87"	49° 08' 05.49"
4.	476560.51	1306474.52	55° 47' 46.84"	49° 08' 05.70"
5.	476553.08	1306474.01	55° 47' 46.60"	49° 08' 05.67"
6.	476549.71	1306491.61	55° 47' 46.49"	49° 08' 06.68"
7.	476557.44	1306492.47	55° 47' 46.74"	49° 08' 06.73"
8.	476556.52	1306498.22	55° 47' 46.71"	49° 08' 07.06"
9.	476545.08	1306496.32	55° 47' 46.34"	49° 08' 06.95"
10.	476545.07	1306494.05	55° 47' 46.34"	49° 08' 06.82"
11.	476541.67	1306493.54	55° 47' 46.23"	49° 08' 06.79"
12.	476541.36	1306495.80	55° 47' 46.22"	49° 08' 06.92"
13.	476535.18	1306494.94	55° 47' 46.02"	49° 08' 06.87"
14.	476532.72	1306510.97	55° 47' 45.94"	49° 08' 07.79"
15.	476486.63	1306503.72	55° 47' 44.45"	49° 08' 07.37"
16.	476490.31	1306481.94	55° 47' 44.57"	49° 08' 06.12"
17.	476514.44	1306485.39	55° 47' 45.35"	49° 08' 06.32"

Казан шәһәре, Каюм Насыйри урамы адресы буенча урнашкан “1853-1880 елларда мактаулы гражданин, беренче гильдия сәүдәгәре, Казакларның зур хәйриячесе Казаков Мөхәммәтжан Нәзир улы яшәгән йорт ” төбәк әһәмиятендәге мәдәни мирас объекты территориясе чикләренең **картографик тасвирламасы**

Төбәк әһәмияттәге мәдәни мирас объекты территориясе чиге түбәндәгечә уза:
көнъяк-көнбатыш өлеш: Каюм Насыйри урамы буйлап кызыл линия буйлап, жир кишәрлегенең алгы чиге буйлап (2-1 борылыш нокталары);

төнъяк-көнбатыш өлеш: Каюм Насыйри урамыннан жир кишәрлегенең ян чиге буйлап (2-3-4 борылыш нокталары);

төнъяк-көнчыгыш өлеш: жир кишәрлегенең квартал эчендәге чиге буйлап (4-5 борылыш нокталары);

көнъяк-көнчыгыш өлеш: Каюм Насыйри урамыннан жир кишәрлегенең ян чиге буйлап (1-7-6-5 борылыш нокталары).

Казан шәһәре, Каюм Насыйри урамы адресы буенча урнашкан “1853-1880 елларда мактаулы гражданин, беренче гильдия сәүдәгәре, Казакларның зур хәйриячесе Казаков Мөхәммәтжан Нәзир улы яшәгән йорт ” төбәк әһәмиятендәге мәдәни мирас объекты территориясе чикләренең **борылыш нокталары таблицасы**

Жирле координаталар системасында нокталарның координатасы (МСК-16)			1984 елгы Бөтендөнья геодезик координаталар системасында нокталарның координаталары (WGS-84)	
№	X	Y	төнъяк киңлек В	көнчыгыш озынлык L
1.	474850.17	1305258.54	55° 46' 51.59"	49° 06' 55.79"
2.	474877.67	1305237.77	55° 46' 52.48"	49° 06' 54.60"
3.	474884.81	1305257.11	55° 46' 52.71"	49° 06' 55.71"
4.	474891.33	1305282.37	55° 46' 52.92"	49° 06' 57.16"
5.	474870.32	1305296.34	55° 46' 52.24"	49° 06' 57.96"
6.	474860.40	1305276.66	55° 46' 51.92"	49° 06' 56.83"
7.	474855.74	1305265.86	55° 46' 51.77"	49° 06' 56.21"

Казан шәһәре, Каюм Насыйри урамы, 5 йорт дресы буенча урнашкан
“Кушаев утары, XIX гасыр: Төп йорт»” төбәк әһәмиятендәге мәдәни мирас
объекты территориясе чикләренә **картографик тасвирламасы**

Төбәк әһәмияттәге мәдәни мирас объекты территориясе чиге түбәндәгечә уза:
көнъяк-көнбатыш өлеш: Каюм Насыйри урамы буйлап кызыл линия буйлап,
жир кишәрлегенә алгы чиге буйлап (1-5 борылыш нокталары);

төнъяк-көнбатыш өлеш: Каюм Насыйри урамынан жир кишәрлегенә ян
чиге буйлап (1-2-3 борылыш нокталары);

төнъяк-көнчыгыш өлеш: жир кишәрлегенә квартал эчендәге чиге буйлап
(3-4 борылыш нокталары);

көнъяк-көнчыгыш өлеш: Каюм Насыйри урамынан жир кишәрлегенә ян
чиге буйлап (5-4 борылыш нокталары).

Казан шәһәре, Каюм Насыйри урамы, 5 йорт дресы буенча урнашкан
“Кушаев утары, XIX гасыр: Төп йорт»” төбәк әһәмиятендәге мәдәни мирас
объекты территориясе чикләренә **борылыш нокталары таблицасы**

Жирле координаталар системасында нокталарның координатасы (МСК-16)			1984 елгы Бөтендөнья геодезик координаталар системасында нокталарның координаталары (WGS-84)	
№	X	Y	төнъяк киңлек В	көнчыгыш озынлык L
1.	474850.17	1305258.54	55° 46' 51.59"	49° 06' 55.79"
2.	474855.74	1305265.86	55° 46' 51.77"	49° 06' 56.21"
3.	474859.47	1305274.39	55° 46' 51.89"	49° 06' 56.70"
4.	474848.34	1305282.42	55° 46' 51.53"	49° 06' 57.16"
5.	474837.81	1305267.79	55° 46' 51.19"	49° 06' 56.32"

Казан шәһәре, Каюм Насыйри урамы, 5А йорт адресы буенча урнашкан «Кушаев утары: Флигель» төбәк әһәмиятендәге мәдәни мирас объекты территориясе чикләренә **картографик тасвирламасы**

Төбәк әһәмияттәге мәдәни мирас объекты территориясе чиге түбәндәгечә уза:

көнъяк-көнбатыш өлеш: Каюм Насыйри урамы буйлап кызыл линия буйлап, жир кишәрлегенә алгы чиге буйлап (1-6 борылыш нокталары);

төнъяк-көнбатыш өлеш: Каюм Насыйри урамыннан жир кишәрлегенә ян чиге буйлап (1-2-3-4 борылыш нокталары);

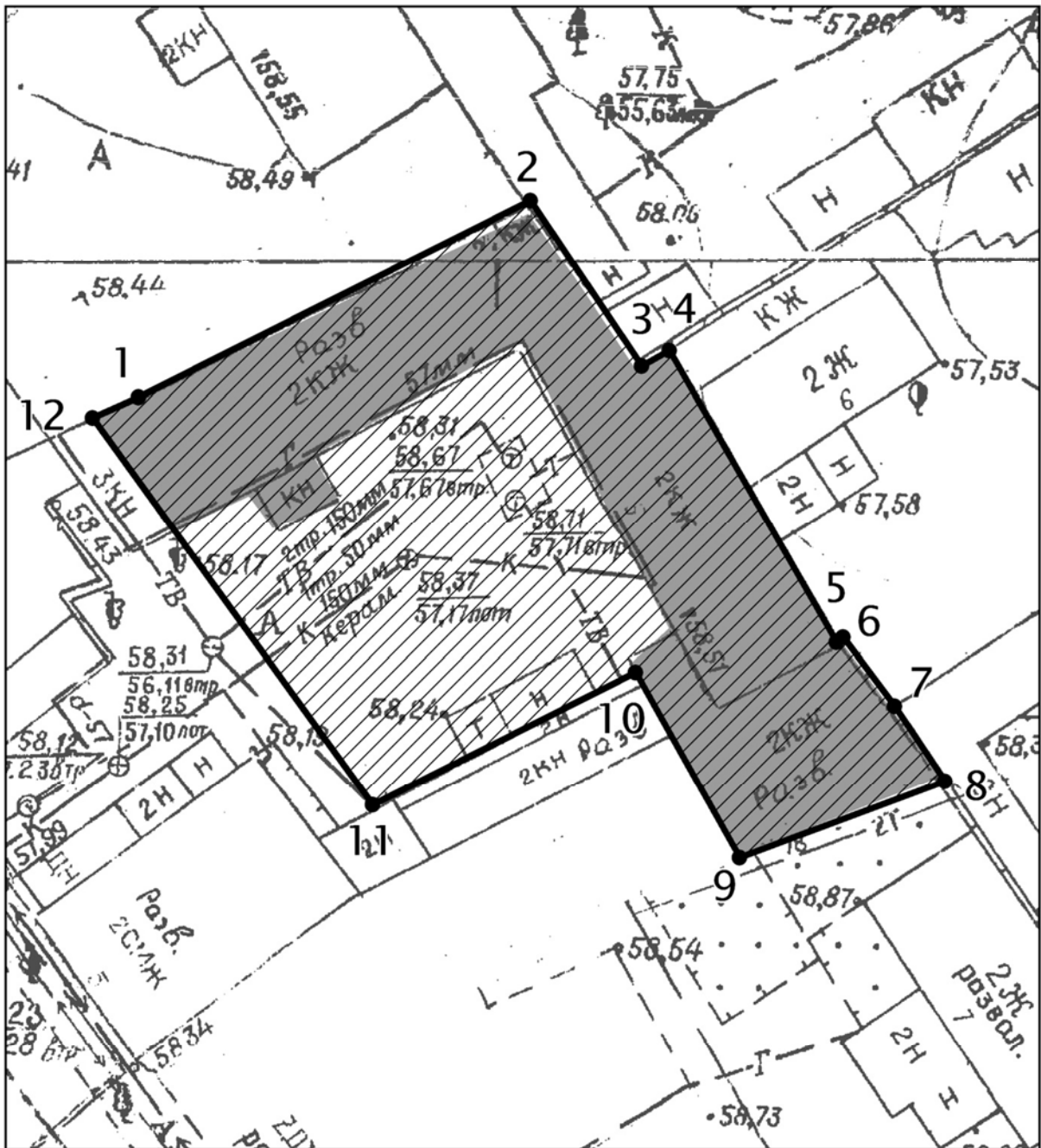
төнъяк-көнчыгыш өлеш: жир кишәрлегенә квартал эчендәге чиге буйлап (4-5 борылыш нокталары);

көнъяк-көнчыгыш өлеш: Каюм Насыйри урамыннан жир кишәрлегенә ян чиге буйлап (6-5 борылыш нокталары).

Казан шәһәре, Каюм Насыйри урамы, 5А йорт адресы буенча урнашкан «Кушаев утары: Флигель» төбәк әһәмиятендәге мәдәни мирас объекты территориясе чикләренә **борылыш нокталары таблицасы**

Жирле координаталар системасында нокталарның координатасы (МСК-16)			1984 елгы Бөтендөнья геодезик координаталар системасында нокталарның координаталары (WGS-84)	
№	X	Y	төнъяк киңлек В	көнчыгыш озынлык L
1.	474837.81	1305267.79	55° 46' 51.19"	49° 06' 56.32"
2.	474848.34	1305282.42	55° 46' 51.53"	49° 06' 57.16"
3.	474840.00	1305288.36	55° 46' 51.26"	49° 06' 57.50"
4.	474846.51	1305301.60	55° 46' 51.47"	49° 06' 58.26"
5.	474837.24	1305306.84	55° 46' 51.17"	49° 06' 58.56"
6.	474826.07	1305276.87	55° 46' 50.81"	49° 06' 56.84"

105. Казан шәһәре, Каюм Насыйри урамы, 5 нче йорт адресы буенча урнашкан
«Кушаев утары: Хезмәтләр» төбәк әһәмиятендәге мәдәни мирас объекты
территориясе чикләренен картасы (схемасы)



Условные обозначения:

- объект культурного наследия
- территория объекта культурного наследия

Мәдәни мирас объектынның топографик планы

Казан шәһәре, Каюм Насыри урамы, 5 нче йорт адресы буенча урнашкан «Кушаев утары: Хезмәтләр» төбәк әһәмиятендәге мәдәни мирас объекты территориясе чикләренең **картографик тасвирламасы**

Төбәк әһәмияттәге мәдәни мирас объекты территориясе чиге түбәндәгечә уза:
көнъяк-көнбатыш өлеш: жир кишәрлегенең квартал эчендәге чиге буйлап (9-10-11-12 борылыш нокталары);

төнъяк-көнбатыш өлеш: жир кишәрлегенең квартал эчендәге чиге буйлап (12-1-2 борылыш нокталары);

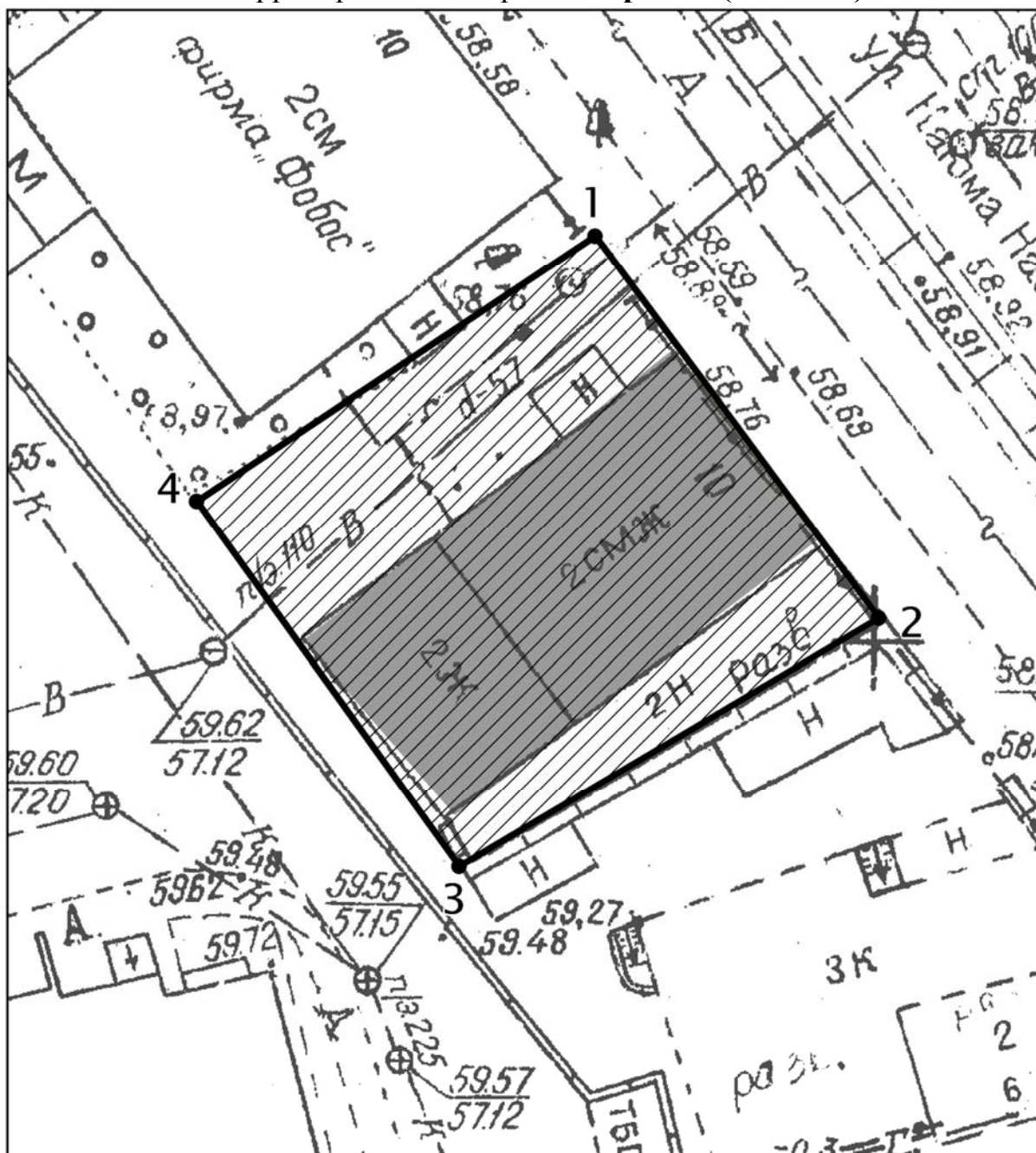
төнъяк-көнчыгыш өлеш: жир кишәрлегенең квартал эчендәге чикләре (2-3-4-5-6-8 борылыш нокталары);

көнъяк-көнчыгыш өлеш: жир биләмәсенең квартал эчендәге чиге буйлап (11-10-9-8 борылыш нокталары).



Казан шәһәре, Каюм Насыри урамы, 5 нче йорт адресы буенча урнашкан «Кушаев утары: Хезмәтләр» төбәк әһәмиятендәге мәдәни мирас объекты территориясе чикләренең **борылыш нокталары таблицасы**

Жирле координаталар системасында нокталарның координатасы (МСК-16)			1984 елгы Бөтендөнья геодезик координаталар системасында нокталарның координаталары (WGS-84)	
№	X	Y	төнъяк киңлек В	көнчыгыш озынлык L
1.	474860.40	1305276.66	55° 46' 51.92"	49° 06' 56.83"
2.	474870.32	1305296.34	55° 46' 52.24"	49° 06' 57.96"
3.	474861.97	1305301.93	55° 46' 51.97"	49° 06' 58.28"
4.	474862.90	1305303.32	55° 46' 52.00"	49° 06' 58.36"
5.	474848.07	1305311.70	55° 46' 51.52"	49° 06' 58.84"
6.	474848.38	1305312.05	55° 46' 51.53"	49° 06' 58.86"
7.	474844.98	1305314.67	55° 46' 51.42"	49° 06' 59.01"
8.	474841.27	1305317.29	55° 46' 51.30"	49° 06' 59.16"
9.	474837.24	1305306.84	55° 46' 51.17"	49° 06' 58.56"
10.	474846.51	1305301.60	55° 46' 51.47"	49° 06' 58.26"
11.	474840.00	1305288.36	55° 46' 51.26"	49° 06' 57.50"
12.	474859.47	1305274.39	55° 46' 51.89"	49° 06' 56.70"

106. Казан шәһәре, Каюм Насыри урамы, 10 нчы йорт адресы буенча урнашкан «Ш.Б. Мәржани йорты» төбәк әһәмияттәге мәдәни мирас объекты территориясе чикләренен картасы (схемасы)



Условные обозначения:

-  объект культурного наследия
-  территория объекта культурного наследия

Мәдәни мирас объектының топографик планы

Казан шәһәре, Каюм Насыйри урамы, 10 нчы йорт адресы буенча урнашкан «Ш.Б. Мәржани йорты» төбәк әһәмияттәге мәдәни мирас объекты территориясе чикләренә **картографик тасвирламасы**

Төбәк әһәмияттәге мәдәни мирас объекты территориясе чиге түбәндәгечә уза:
көнъяк-көнбатыш өлеш: квартал эчендәге чик буенча (4-3 борылыш нокталары);

төнъяк-көнбатыш өлеш: Каюм Насыйри урамынан участокның ян чиге буйлап (1-4 борылыш нокталары);

төнъяк-көнчыгыш өлеш: Каюм Насыйри урамы буенча участокның алгы чиге буйлап кызыл сызык буенча (1-2 борылыш нокталары);

көнъяк-көнчыгыш өлеш: Каюм Насыйри урамынан участокның ян чиге буйлап (2-3 борылыш нокталары).

Казан шәһәре, Каюм Насыйри урамы, 10 нчы йорт адресы буенча урнашкан «Ш.Б. Мәржани йорты» төбәк әһәмияттәге мәдәни мирас объекты территориясе чикләренә **борылыш нокталары таблицасы**

Жирле координаталар системасында нокталарның координатасы (МСК-16)			1984 елгы Бөтендөнья геодезик координаталар системасында нокталарның координаталары (WGS-84)	
№	X	Y	төнъяк киңлек В	көнчыгыш озынлык L
1.	474784.02	1305283.37	55° 46' 49.45"	49° 06' 57.21"
2.	474768.57	1305295.07	55° 46' 48.95"	49° 06' 57.88"
3.	474758.34	1305277.82	55° 46' 48.62"	49° 06' 56.89"
4.	474773.17	1305267.17	55° 46' 49.10"	49° 06' 56.28"

Казан шәһәре, Каюм Насыйри урамы, 11/13 йорт адресы буенча урнашкан «Флигельле Муллин йорты, XIXгасыр ахыры - XX гасыр башы» төбәк әһәмиятендәге мәдәни мирас объекты территориясе чикләренең **картографик тасвирламасы**.

Төбәк әһәмияттәге мәдәни мирас объекты территориясе чиге түбәндәгечә уза:

көнъяк-көнбатыш өлеш: Каюм Насыйри урамы буйлап жир кишәрлегенең алгы чиге буйлап кызыл линия буйлап (1-10 борылыш нокталары);

төнъяк-көнбатыш өлеш: Каюм Насыйри урамыннан жир кишәрлегенең ян чиге буйлап (1-2-3-4 борылыш нокталары);

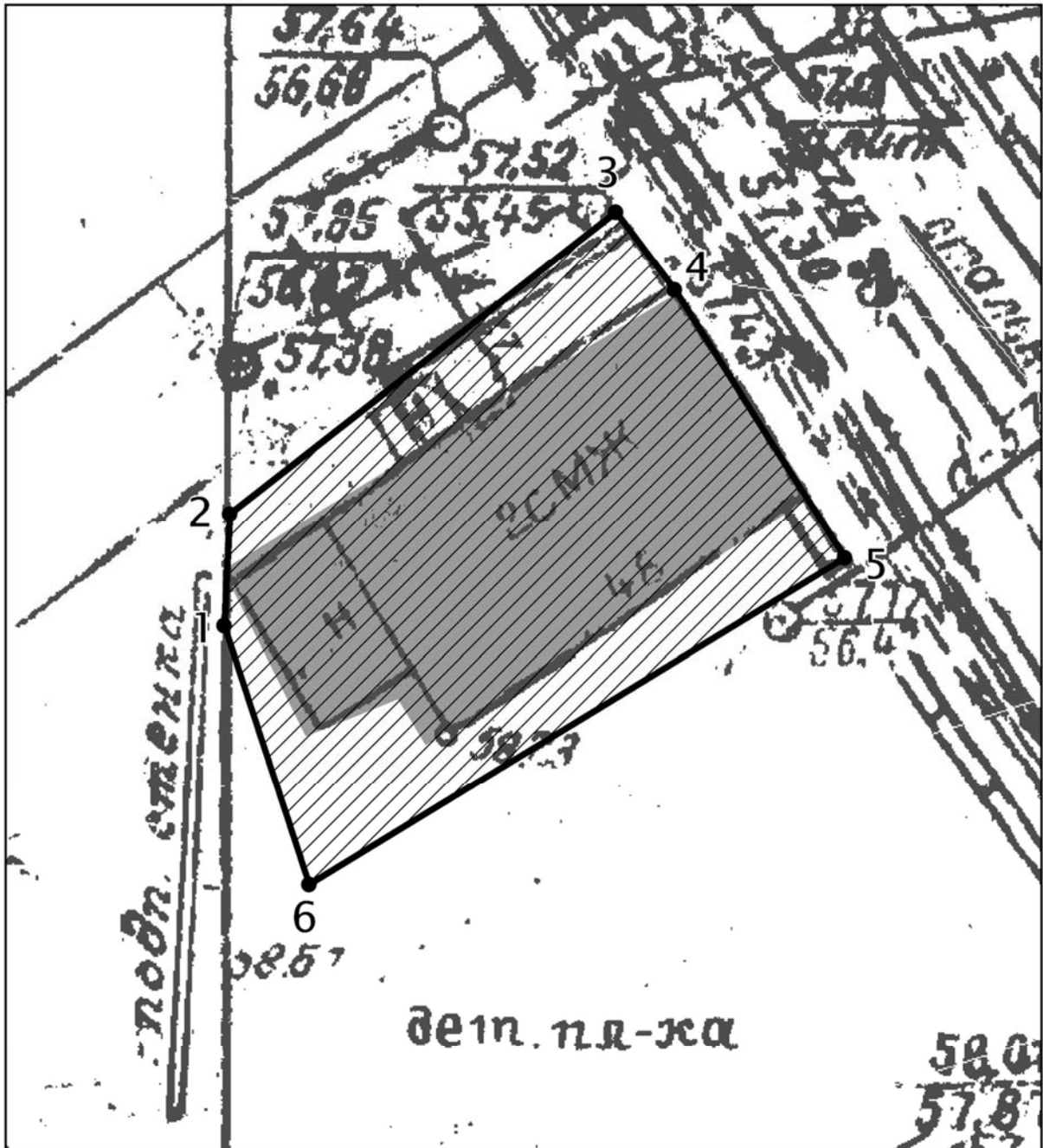
төнъяк-көнчыгыш өлеш: участокның квартал эчендәге чиге буйлап (4-5-6-7 борылыш нокталары);

көнъяк-көнчыгыш өлеш: Каюм Насыйри урамыннан жир кишәрлегенең ян чиге буйлап (10-9-8-7 борылыш нокталары).


Казан шәһәре, Каюм Насыйри урамы, 11/13 йорт адресы буенча урнашкан «Флигельле Муллин йорты, XIXгасыр ахыры - XX гасыр башы» төбәк әһәмиятендәге мәдәни мирас объекты территориясе чикләренең **борылыш нокталары таблицасы**.


Жирле координаталар системасында нокталарның координатасы (МСК-16)			1984 елгы Бөтендөнья геодезик координаталар системасында нокталарның координаталары (WGS-84)	
№	X	Y	төнъяк кичлек В	көнчыгыш озынлык L
1.	474800.11	1305296.60	55° 46' 49.97"	49° 06' 57.97"
2.	474806.00	1305308.09	55° 46' 50.16"	49° 06' 58.63"
3.	474807.86	1305312.45	55° 46' 50.22"	49° 06' 58.88"
4.	474813.76	1305326.56	55° 46' 50.41"	49° 06' 59.69"
5.	474791.19	1305338.61	55° 46' 49.68"	49° 07' 00.38"
6.	474793.98	1305343.49	55° 46' 49.77"	49° 07' 00.66"
7.	474786.26	1305348.38	55° 46' 49.52"	49° 07' 00.94"
8.	474774.79	1305331.49	55° 46' 49.15"	49° 06' 59.97"
9.	474773.56	1305332.19	55° 46' 49.11"	49° 07' 00.01"
10.	474767.05	1305320.86	55° 46' 48.90"	49° 06' 59.36"

108. Казан шәһәре, Нариманов урамы, 48 йорт адресы буенча урнашкан
 “Татар драматургы Г.Камал 1902-1933 елларда яшәгән йорт” төбәк
 әһәмиятендәге мәдәни мирас объекты территориясе чикләренең картасы
 (схемасы)



Условные обозначения:

 объект культурного наследия

 территория объекта культурного наследия

Мәдәни мирас объектының топографик планы

Казан шәһәре, Нариманов урамы, 48 йорт адресы буенча урнашкан “Татар драматургы Г.Камал 1902-1933 елларда яшәгән йорт” төбәк әһәмиятендәге мәдәни мирас объекты территориясе чикләренең **картографик тасвирламасы**

Төбәк әһәмияттәге мәдәни мирас объекты территориясе чиге түбәндәгечә уза:

көнъяк-көнбатыш өлеш: жир кишәрлегенең квартал эчендәге чиге буйлап (6-1-2 борылыш нокталары);

төнъяк-көнбатыш өлеш: Нариманов урамыннан жир кишәрлегенең ян чиге буйлап (3-2 борылыш нокталары);

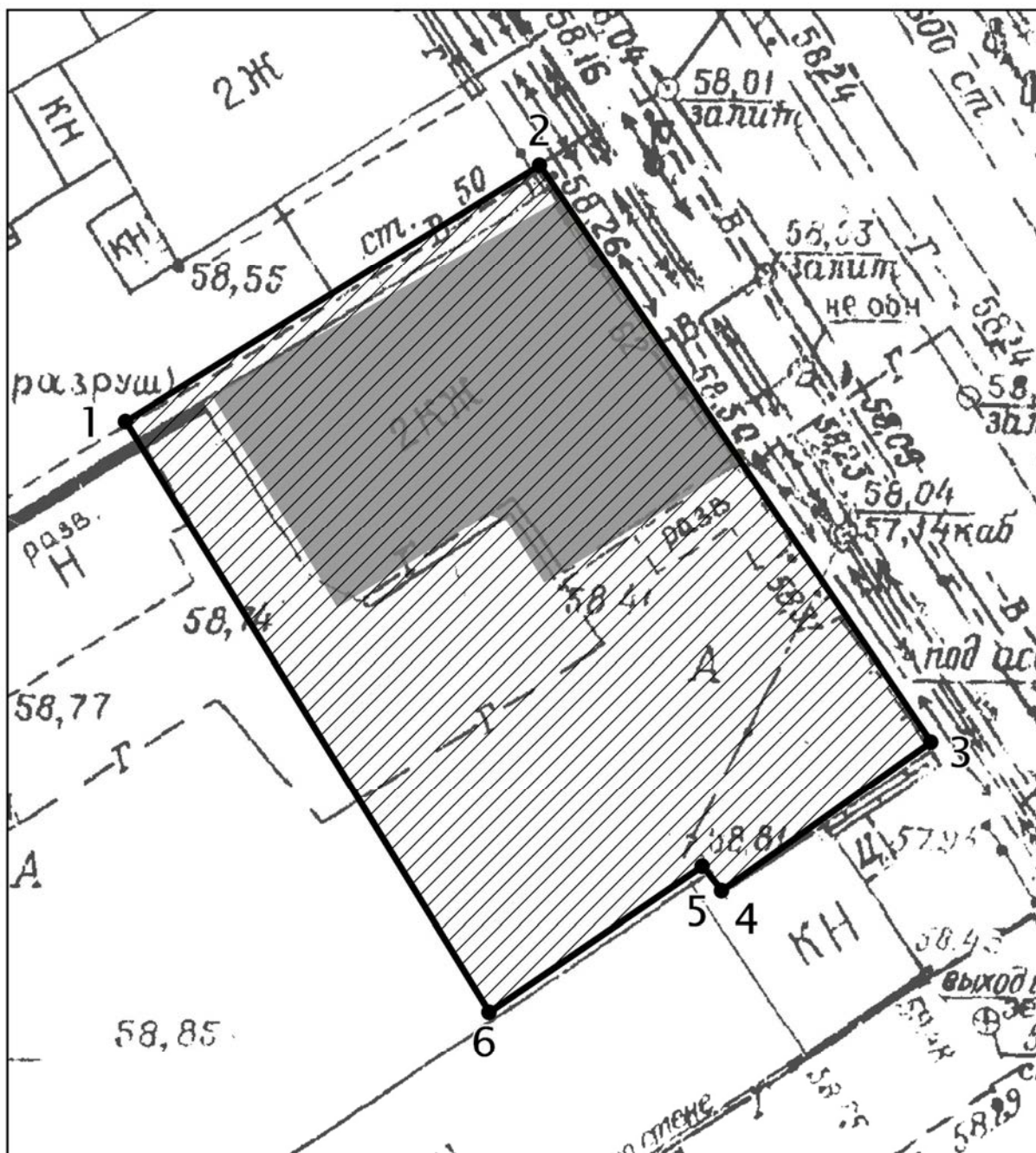
төнъяк-көнчыгыш өлеш: Нариманов урамы буйлап жир кишәрлегенең алгы чиге буйлап кызыл сызык буенча (3-4-5 борылыш нокталары);

көнъяк-көнчыгыш өлеш: Нариманов урамыннан жир кишәрлегенең ян чиге буйлап (5-6 борылыш нокталары).

Казан шәһәре, Нариманов урамы, 48 йорт адресы буенча урнашкан “Татар драматургы Г.Камал 1902-1933 елларда яшәгән йорт” төбәк әһәмиятендәге мәдәни мирас объекты территориясе чикләренең **борылыш нокталары таблицасы**

Жирле координаталар системасында нокталарның координатасы (МСК-16)			1984 елгы Бөтендөнья геодезик координаталар системасында нокталарның координаталары (WGS-84)	
№	X	Y	төнъяк киңлек В	көнчыгыш озынлык L
1.	474932.79	1304744.47	55° 46' 54.28"	49° 06' 26.30"
2.	474935.88	1304744.64	55° 46' 54.38"	49° 06' 26.31"
3.	474944.24	1304755.26	55° 46' 54.65"	49° 06' 26.92"
4.	474942.08	1304756.83	55° 46' 54.58"	49° 06' 27.01"
5.	474934.66	1304761.55	55° 46' 54.34"	49° 06' 27.28"
6.	474925.68	1304746.92	55° 46' 54.05"	49° 06' 26.44"

109. Казан шәһәре, Нариманов урамы, 62 йорт адресы буенча урнашкан «Милләт» типография бинасы» 1908-1917 еллар, региональ эһәмияттәге мәдәни мирас объекты территориясе чикләре картасы (схемасы)



Условные обозначения:

- объект культурного наследия
- территория объекта культурного наследия

Мәдәни мирас объектының топографик планы

Казан шәһәре, Нариманов урамы, 62 йорт адресы буенча урнашкан «Милләт» типография бинасы» 1908-1917 еллар, региональ әһәмияттәге мәдәни мирас объекты территориясе чикләре **картографик тасвирламасы**

Төбәк әһәмиятендәге мәдәни мирас объекты территориясе чиге түбәндәгечә уза::

көнъяк-көнбатыш өлеше: участокның квартал эчендәге чиге буйлап (1-6 нчы борылыш нокталары);

төнъяк-көнбатыш өлеше: Нариманов урамыннан участокның ян чиге буйлап (2-1 нче борылыш нокталары);

төнъяк-көнчыгыш өлеше: Нариманов урамы буенча кызыл линия буенча кишәрлекнең алгы чиге буйлап (2-3 нче борылыш нокталары);

көнъяк-көнчыгыш өлеше: Нариманов урамыннан участокның Ян чиге буйлап (борылма 3-4-5-6 борылыш нокталары).

Казан шәһәре, Нариманов урамы, 62 йорт адресы буенча урнашкан «Милләт» типография бинасы» 1908-1917 еллар, региональ әһәмияттәге мәдәни мирас объекты территориясе чикләре **борылыш нокталары таблицасы**

Жирле координаталар системасында нокталарның координатасы (МСК-16)			1984 елгы Бөтендөнья геодезик координаталар системасында нокталарның координаталары (WGS-84)	
№	X	Y	төнъяк киңлек В	көнчыгыш озынлык L
1.	474842.85	1304800.16	55° 46' 51.37"	49° 06' 29.49"
2.	474853.38	1304816.88	55° 46' 51.71"	49° 06' 30.45"
3.	474829.89	1304832.77	55° 46' 50.95"	49° 06' 31.36"
4.	474823.70	1304824.24	55° 46' 50.75"	49° 06' 30.87"
5.	474824.94	1304823.54	55° 46' 50.79"	49° 06' 30.83"
6.	474819.05	1304815.70	55° 46' 50.60"	49° 06' 30.38"

Казан шәһәре, Нариманов урамы, 63 йорт адресы буенча урнашкан «Сәйдәшев утары (төп йорт, флигель), XIX гасырның икенче яртысы, XX гасыр башы» төбәк әһәмияттәге мәдәни мирас объекты территориясе чикләренен **картографик тасвирламасы**

Төбәк әһәмияттәге мәдәни мирас объекты территориясе чиге түбәндәгечә уза:
көнъяк-көнбатыш өлеш: Нариманов урамы буйлап участокның алгы чиге буйлап кызыл линия буйлап (3-2 борылыш нокталары);

төнъяк-көнбатыш өлеш: Нариманов урамынан участокның ян чиге буйлап (3-4-5-6-7 борылыш нокталары);

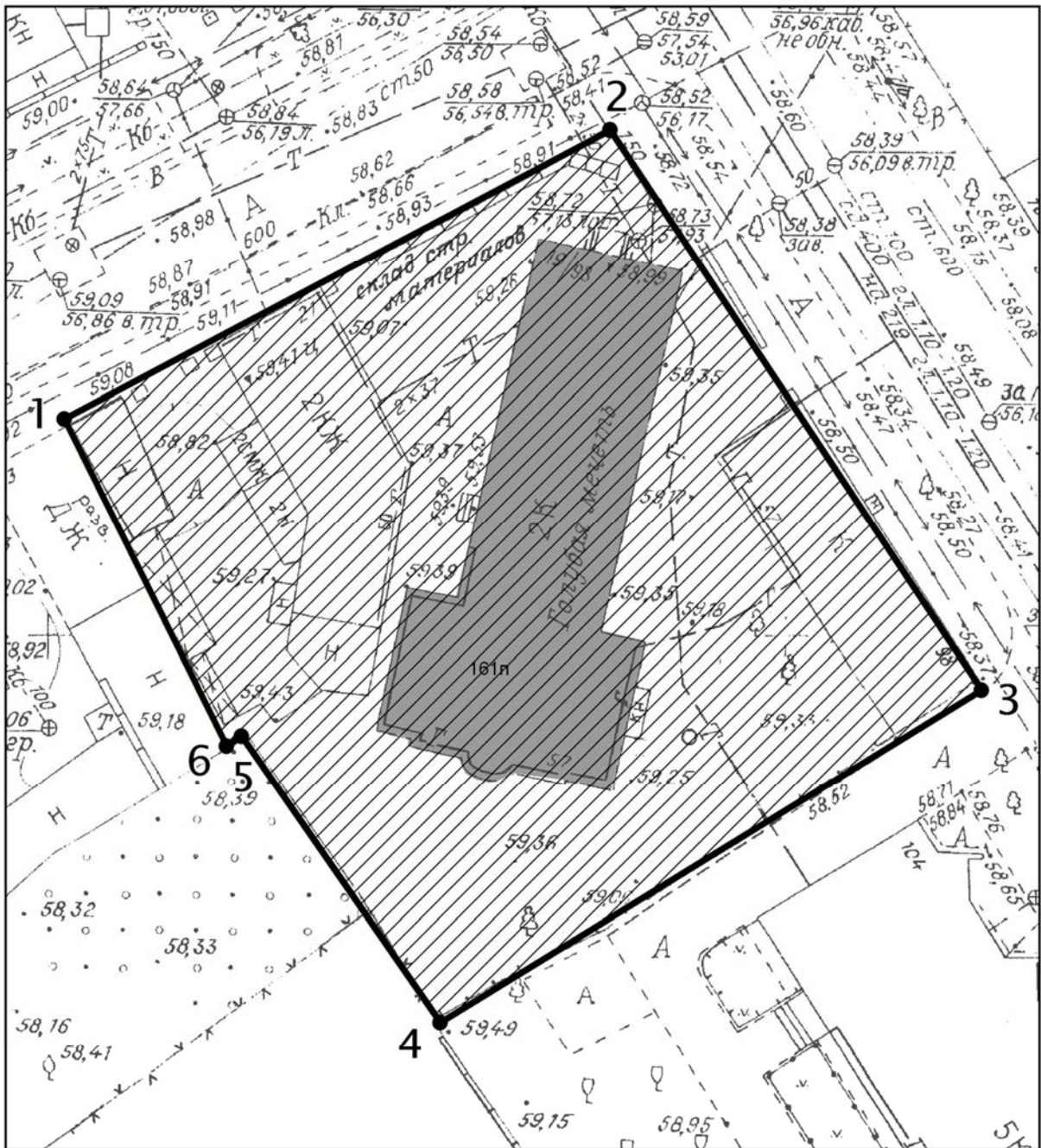
төнъяк-көнчыгыш өлеш: участокның квартал эчендәгә чиге буйлап (7-8-9-1 борылыш нокталары);

көнъяк-көнчыгыш өлеш: Нариманов урамынан участокның ян чиге буйлап (2-1 борылыш нокталары).

Казан шәһәре, Нариманов урамы, 63 йорт адресы буенча урнашкан «Сәйдәшев утары (төп йорт, флигель), XIX гасырның икенче яртысы, XX гасыр башы» төбәк әһәмияттәге мәдәни мирас объекты территориясе чикләренен **борылыш нокталары таблицасы**

Жирле координаталар системасында нокталарның координатасы (МСК-16)			1984 елгы Бөтендөнья геодезик координаталар системасында нокталарның координаталары (WGS-84)	
№	X	Y	төнъяк киңлек В	көнчыгыш озынлык L
1.	474862.77	1304914.30	55° 46' 52.01"	49° 06' 36.04"
2.	474807.67	1304874.10	55° 46' 50.23"	49° 06' 33.73"
3.	474821.58	1304863.80	55° 46' 50.68"	49° 06' 33.14"
4.	474838.30	1304885.40	55° 46' 51.22"	49° 06' 34.38"
5.	474845.10	1304879.29	55° 46' 51.44"	49° 06' 34.03"
6.	474847.89	1304881.90	55° 46' 51.53"	49° 06' 34.18"
7.	474870.17	1304897.91	55° 46' 52.25"	49° 06' 35.10"
8.	474863.99	1304906.63	55° 46' 52.05"	49° 06' 35.60"
9.	474867.09	1304908.89	55° 46' 52.15"	49° 06' 35.73"

111. Казан шәһәре, Сара Садыкова урамы, 8/19 йорт адресы бунча урнашкан «Зәңгәр мәчет бинасы» төбәк әһәмиятендәге мәдәни мирас объекты территориясе чикләренен картасы (схемасы)



Условные обозначения:

- объект культурного наследия
- территория объекта культурного наследия

Мәдәни мирас объектының топографик планы

Казан шәһәре, Сара Садыкова урамы, 8/19 йорт адресы буенча урнашкан «Зәңгәр мәчет бинасы» төбәк әһәмиятендәге мәдәни мирас объекты территориясе чикләренең **картографик тасвирламасы**

Төбәк әһәмияттәге мәдәни мирас объекты территориясе чиге түбәндәгечә уза:
көнъяк-көнбатыш өлеш: жир кишәрлегенең ян чиге буйлап Ф.Кәрим урамыннан (1-6-5-4 борылыш нокталары);

төнъяк-көнбатыш өлеш: Ф.Кәрим урамы буенча Нариманов (хәзерге Сары Садыкова) урамы белән кисешкәнгә кадәр, жир кишәрлегенең алгы чиге буйлап (1-2 борылыш нокталары);

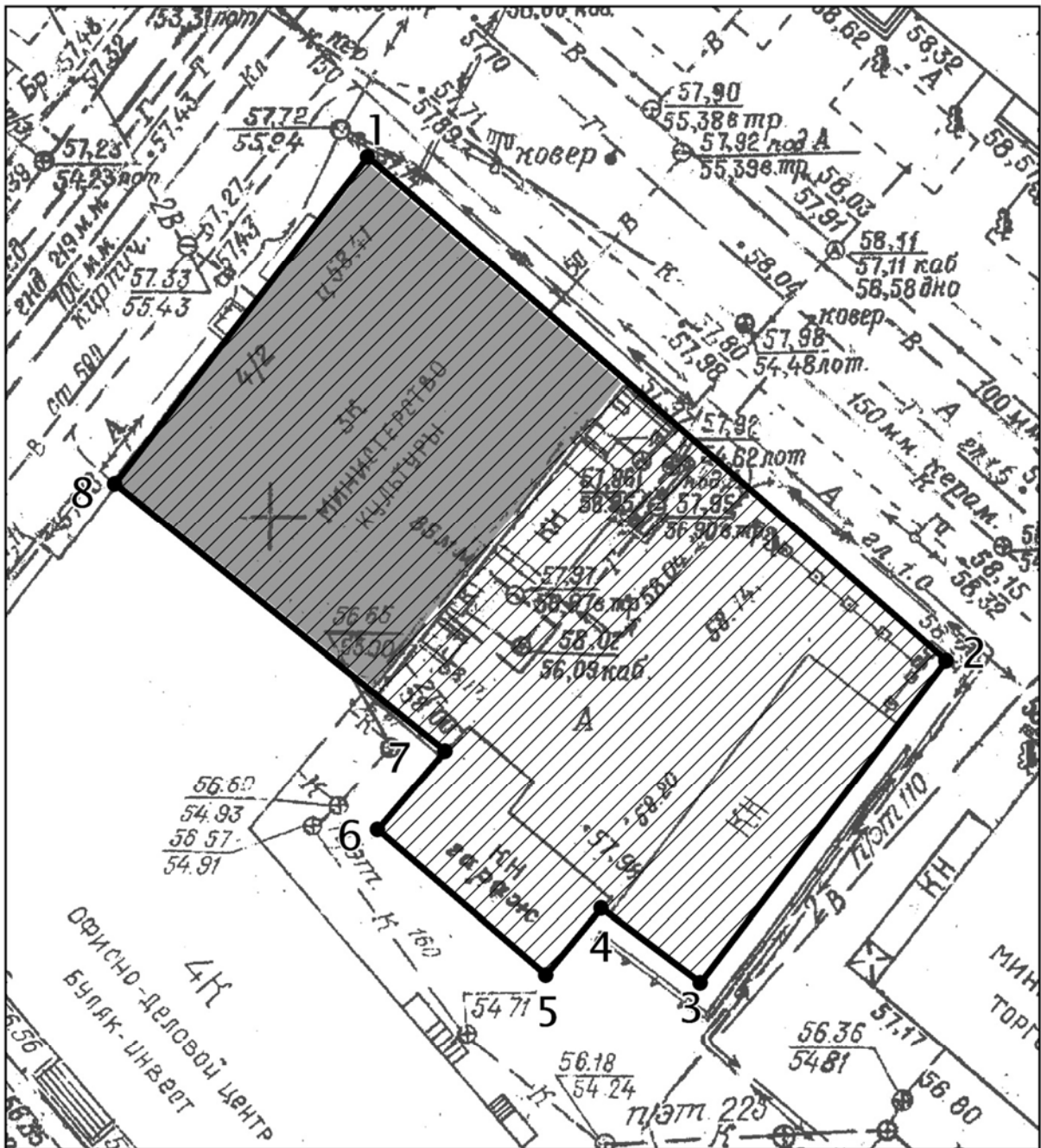
төнъяк-көнчыгыш өлеш: Нариманов урамы (хәзерге Сары Садыкова) буйлап жир кишәрлегенең алгы чиге буенча Ф.Кәрим урамы белән кисешкәнгә кадәр (3-2 борылыш нокталары);

көнъяк-көнчыгыш өлеш: Нариманов урамыннан (хәзерге Сары Садыкова) жир биләмәсенең ян чиге буйлап (3-4 борылыш нокталары).

Казан шәһәре, Сара Садыкова урамы, 8/19 йорт адресы буенча урнашкан «Зәңгәр мәчет бинасы» төбәк әһәмиятендәге мәдәни мирас объекты территориясе чикләренең **борылыш ноктлары таблицасы**

Жирле координаталар системасында нокталарның координатасы (МСК-16)			1984 елгы Бөтендөнья геодезик координаталар системасында нокталарның координаталары (WGS-84)	
№	X	Y	төнъяк киңлек В	көнчыгыш озынлык L
1.	474431.97	1305046.21	55° 46' 38.08"	49° 06' 43.58"
2.	474451.62	1305083.31	55° 46' 38.71"	49° 06' 45.71"
3.	474413.61	1305108.46	55° 46' 37.48"	49° 06' 47.15"
4.	474390.99	1305071.88	55° 46' 36.75"	49° 06' 45.05"
5.	474410.46	1305058.26	55° 46' 37.38"	49° 06' 44.27"
6.	474409.84	1305057.39	55° 46' 37.36"	49° 06' 44.22"

112. Казан шәһәре, Островский урамы, 2 йорт адресы буенча урнашкан «Арианов йорты - П.А. Тельпугова йорты, XIX гасырның 2 яртысы» төбәк әһәмиятендәге мәдәни мирас объекты территориясе чикләренәң картасы (схемасы)



Условные обозначения:

- объект культурного наследия
- территория объекта культурного наследия

Мәдәни мирас объектынның топографик планы

Казан шәһәре, Островский урамы, 2 йорт адресы буенча урнашкан «Арианов йорты - П А. Тельпугова йорты, XIX гасырның 2 яртысы» төбәк әһәмиятендәге мәдәни мирас объекты территориясе чикләренең **картографик тасвирламасы**

Төбәк әһәмияттәге мәдәни мирас объекты территориясе чиге түбәндәгечә уза:

көнъяк-көнбатыш өлеш: М.Жәлил урамыннан жир кишәрлегенең ян чиге буйлап (8-7-6-5-4-3 борылыш нокталары);

төнъяк-көнбатыш өлеш: М.Жәлил урамы буйлап жир кишәрлегенең алгы чиге буйлап Островский урамы белән кисешкәнгә кадәр (8-1 борылыш нокталары);

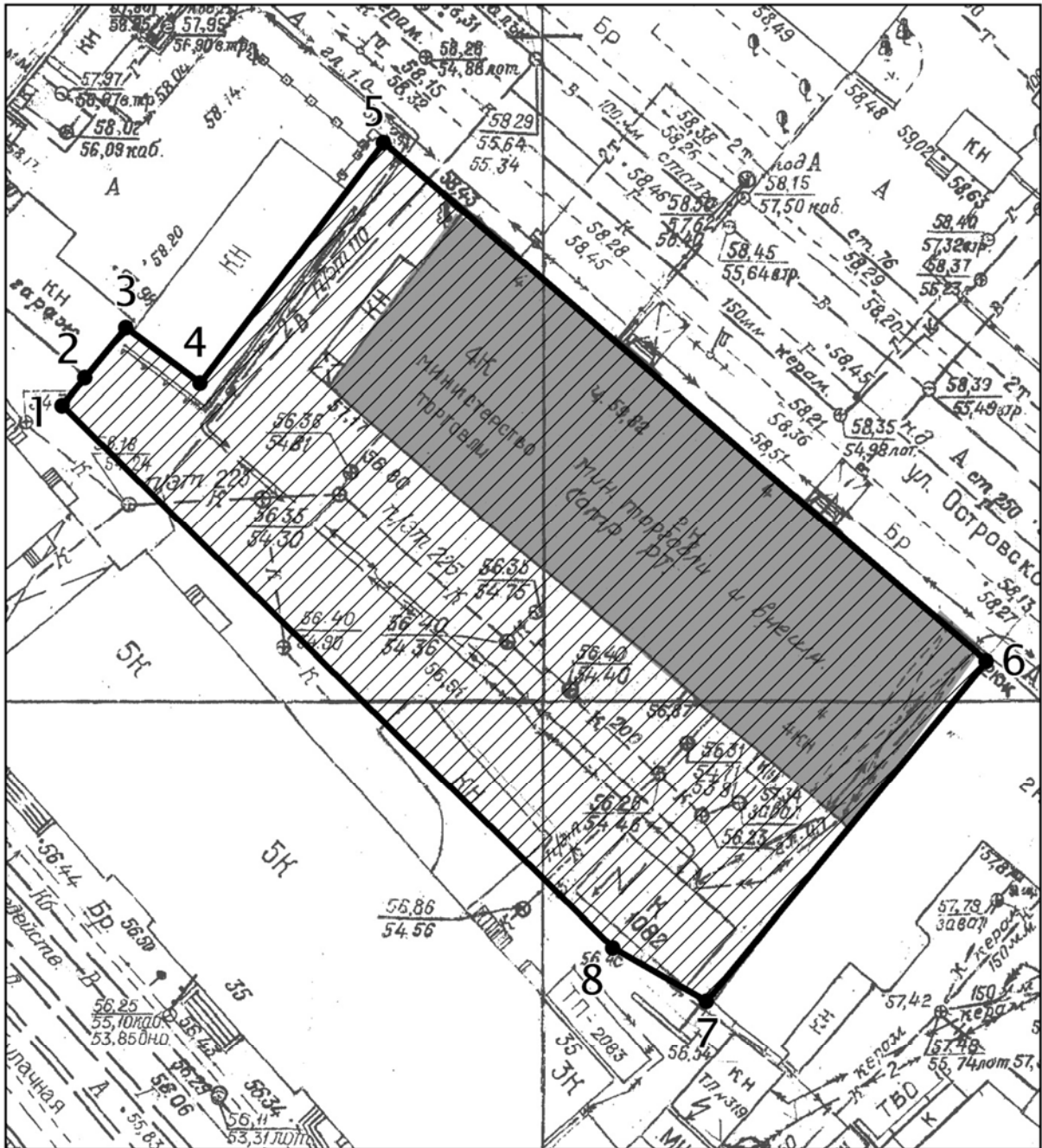
төнъяк-көнчыгыш өлеш: Островский урамы буйлап жир кишәрлегенең алгы чиге буйлап М.Жәлил урамы белән кисешкәнгә кадәр (2-1 борылыш нокталары); ;

көнъяк-көнчыгыш өлеш: Островский урамыннан жир кишәрлегенең ян чиге буйлап (2-3-4-5 борылыш нокталары).

Казан шәһәре, Островский урамы, 2 йорт адресы буенча урнашкан «Арианов йорты - П А. Тельпугова йорты, XIX гасырның 2 яртысы» төбәк әһәмиятендәге мәдәни мирас объекты территориясе чикләренең **борылыш нокталары таблицасы**

Жирле координаталар системасында нокталарның координатасы (МСК-16)			1984 елгы Бөтендөнья геодезик координаталар системасында нокталарның координаталары (WGS-84)	
№	X	Y	төнъяк кичлек В	көнчыгыш озынлык L
1.	475937.52	1304949.01	55° 47' 26.76"	49° 06' 38.10"
2.	475909.11	1304981.63	55° 47' 25.84"	49° 06' 39.97"
3.	475891.15	1304967.71	55° 47' 25.26"	49° 06' 39.17"
4.	475895.17	1304962.13	55° 47' 25.39"	49° 06' 38.85"
5.	475891.45	1304959.17	55° 47' 25.27"	49° 06' 38.68"
6.	475899.48	1304949.75	55° 47' 25.53"	49° 06' 38.14"
7.	475904.13	1304953.41	55° 47' 25.68"	49° 06' 38.35"
8.	475918.95	1304934.92	55° 47' 26.16"	49° 06' 37.29"

113. Казан шәһәре, Островский урамы, 4 йорт адресы буенча урнашкан “1929-1953 елларда ТАССРның атказанган сәнгать эшлеклесе Тажи Гыйззәт яшәгән йорт” төбәк әһәмиятендәге мәдәни мирас объекты территориясе чикләренәң картасы (схемасы)



Условные обозначения:

- объект культурного наследия
- территория объекта культурного наследия

Мәдәни мирас объектының топографик планы

Казан шәһәре, Островский урамы, 4 йорт адресы буенча урнашкан “1929-1953 елларда ТАССРның атказанган сәнгать эшлеклесе Тажи Гыйззәт яшәгән йорт” төбәк әһәмиятендәге мәдәни мирас объекты территориясе чикләренәң **картографик тасвирлаамасы**

Төбәк әһәмияттәге мәдәни мирас объекты территориясе чиге түбәндәгечә уза:
көнъяк-көнбатыш өлеш: жир кишәрлегенәң квартал эчендәге чиге буйлап (1-8-7 борылыш нокталары);

төнъяк-көнбатыш өлеш: жир кишәрлегенәң ян чиге буйлап Островский урамы буйлап (5-4-3-2-1 борылыш нокталары);

төнъяк-көнчыгыш өлеш: Островский урамы буйлап кызыл линия буйлап, жир кишәрлегенәң алгы чиге буйлап (5-6 борылыш нокталары);

көнъяк-көнчыгыш өлеш: Островский урамы буйлап жир кишәрлегенәң ян чиге буйлап (6-7 борылыш нокталары).

Казан шәһәре, Островский урамы, 4 йорт адресы буенча урнашкан “1929-1953 елларда ТАССРның атказанган сәнгать эшлеклесе Тажи Гыйззәт яшәгән йорт” төбәк әһәмиятендәге мәдәни мирас объекты территориясе чикләренәң **борылыш нокталары таблицасы**

Жирле координаталар системасында нокталарның координатасы (МСК-16)			1984 елгы Бөтендөнья геодезик координаталар системасында нокталарның координаталары (WGS-84)	
№	X	Y	төнъяк киңлек В	көнчыгыш озынлык L
1.	475889.29	1304957.43	55° 47' 25.20"	49° 06' 38.58"
2.	475891.45	1304959.17	55° 47' 25.27"	49° 06' 38.68"
3.	475895.17	1304962.13	55° 47' 25.39"	49° 06' 38.85"
4.	475891.15	1304967.71	55° 47' 25.26"	49° 06' 39.17"
5.	475909.11	1304981.63	55° 47' 25.84"	49° 06' 39.97"
6.	475870.19	1305026.98	55° 47' 24.58"	49° 06' 42.57"
7.	475844.50	1305005.92	55° 47' 23.75"	49° 06' 41.36"
8.	475848.51	1304998.77	55° 47' 23.88"	49° 06' 40.95"

Казан шәһәре, Островский урамы, 6 йорт адресы буенча урнашкан «1941-1942 елларда итальян язучысы, коммунист Джованни Джерманетто яшәгән йорт» төбәк әһәмиятендәге мәдәни мирас объекты территориясе чикләренә **картографик тасвирламасы**

Төбәк әһәмияттәге мәдәни мирас объекты территориясе чиге түбәндәгечә уза:
көнъяк-көнбатыш өлеш: жир кишәрлегенә квартал эчендәге чиге буйлап (1-8-7 борылыш нокталары);

төньяк-көнбатыш өлеш: жир кишәрлегенә ян чиге буйлап Островский урамынан (2-1 борылыш нокталары);

төньяк-көнчыгыш өлеш: Островский урамы буйлап кызыл линия буйлап, жир кишәрлегенә алгы чиге буйлап (2-3 борылыш нокталары);

көнъяк-көнчыгыш өлеш: жир кишәрлегенә ян чиге буйлап Островский урамынан (3-4-5-6-7 борылыш нокталары).

Казан шәһәре, Островский урамы, 6 йорт адресы буенча урнашкан «1941-1942 елларда итальян язучысы, коммунист Джованни Джерманетто яшәгән йорт» төбәк әһәмиятендәге мәдәни мирас объекты территориясе чикләренә **борылыш нокталары таблицасы**

Жирле координаталар системасында нокталарның координатасы (МСК-16)			1984 елгы Бөтендөнья геодезик координаталар системасында нокталарның координаталары (WGS-84)	
№	X	Y	төньяк киңлек В	көнчыгыш озынлык L
1.	475844.78	1305006.45	55° 47' 23.76"	49° 06' 41.39"
2.	475871.26	1305026.97	55° 47' 24.61"	49° 06' 42.57"
3.	475855.58	1305044.99	55° 47' 24.11"	49° 06' 43.60"
4.	475846.03	1305037.30	55° 47' 23.79"	49° 06' 43.16"
5.	475838.03	1305030.86	55° 47' 23.54"	49° 06' 42.79"
6.	475843.13	1305025.13	55° 47' 23.71"	49° 06' 42.46"
7.	475835.63	1305016.94	55° 47' 23.46"	49° 06' 41.99"
8.	475839.10	1305013.58	55° 47' 23.58"	49° 06' 41.79"

Казан шәһәре, Островский урамы, 9 йорт адресы буенча урнашкан “1941-1942 елларда совет язучылары Маршак Самуил Яковлевич һәм Бахметьев Владимир Матвеевич яшәгән йорт” төбәк әһәмиятендәге мәдәни мирас объекты территориясе чикләренә **картографик тасвирламасы**

Төбәк әһәмияттәге мәдәни мирас объекты территориясе чиге түбәндәгечә уза:
көнъяк-көнбатыш өлеш: Островский урамы буйлап, К.Наджми урамына таба борылыш ясап, жир кишәрлегенә алгы чиге буйлап (5-4-3 борылыш нокталары);

төнъяк-көнбатыш өлеш: жир кишәрлегенә ян чиге буйлап Островский урамынан (5-6-7-8-9-10-11-12-13-14-15-16 борылыш нокталары);

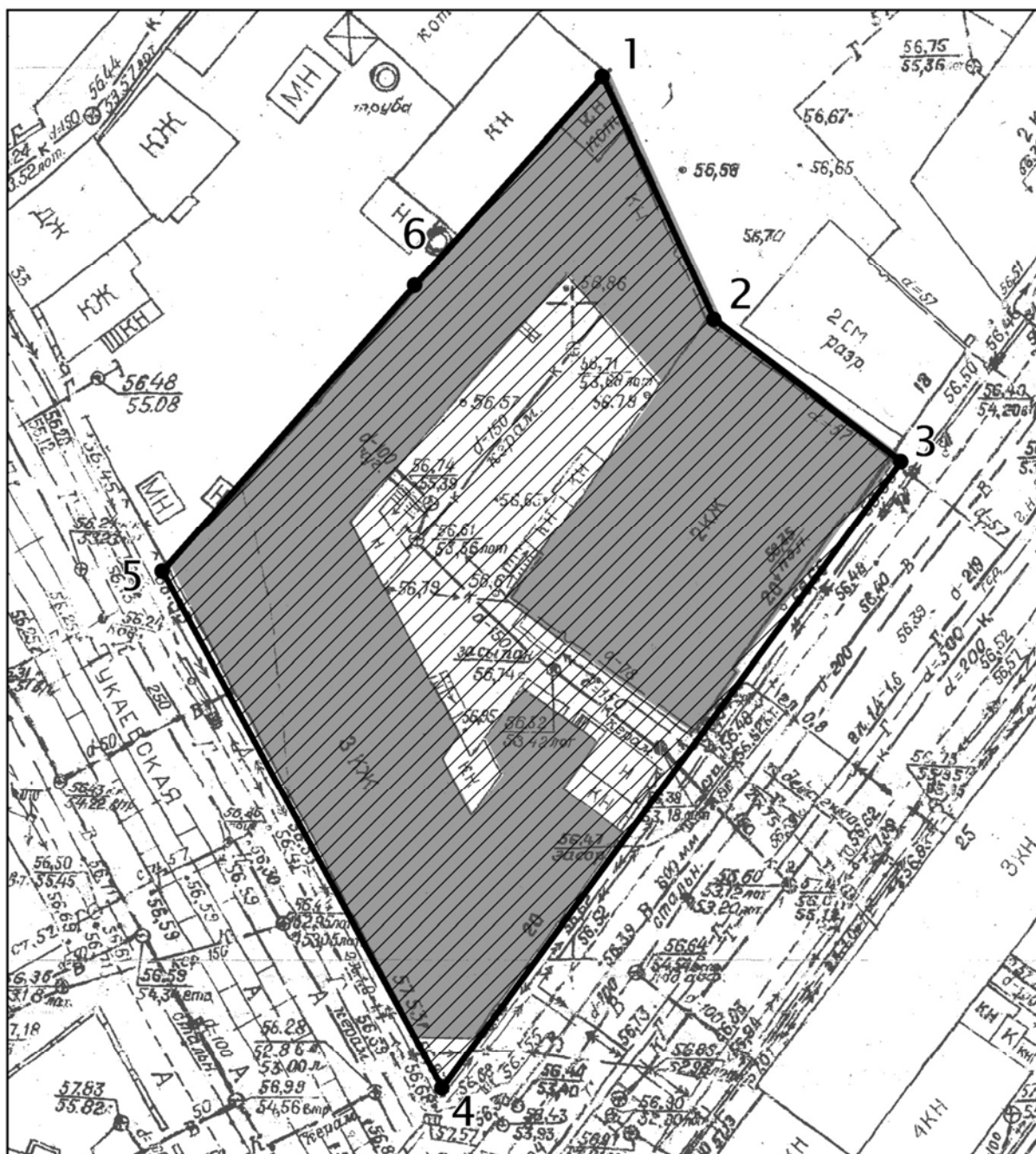
төнъяк-көнчыгыш өлеш: К.Наджми урамынан жир кишәрлегенә ян чиге буйлап (2-1-17-16 борылыш нокталары);

көнъяк-көнчыгыш өлеш: К.Наджми урамы буйлап, кызыл сызык буенча Островский урамына борылыш ясап, жир кишәрлегенә алгы чиге буйлап (2-3 борылыш нокталары).

Казан шәһәре, Островский урамы, 9 йорт адресы буенча урнашкан “1941-1942 елларда совет язучылары Маршак Самуил Яковлевич һәм Бахметьев Владимир Матвеевич яшәгән йорт” төбәк әһәмиятендәге мәдәни мирас объекты территориясе чикләренә **борылыш нокталары таблицасы**

Жирле координаталар системасында нокталарның координатасы (МСК-16)			1984 елгы Бөтендөнья геодезик координаталар системасында нокталарның координаталары (WGS-84)	
№	X	Y	төнъяк кичлек В	көнчыгыш озынлык L
1.	475907.41	1305119.64	55° 47' 25.78"	49° 06' 47.89"
2.	475892.89	1305135.34	55° 47' 25.31"	49° 06' 48.79"
3.	475854.20	1305104.54	55° 47' 24.06"	49° 06' 47.02"
4.	475852.63	1305088.68	55° 47' 24.01"	49° 06' 46.11"
5.	475886.61	1305048.57	55° 47' 25.11"	49° 06' 43.81"
6.	475899.92	1305059.53	55° 47' 25.54"	49° 06' 44.44"
7.	475898.06	1305061.62	55° 47' 25.48"	49° 06' 44.56"
8.	475901.47	1305064.58	55° 47' 25.59"	49° 06' 44.73"
9.	475898.38	1305068.42	55° 47' 25.49"	49° 06' 44.95"
10.	475912.00	1305080.77	55° 47' 25.93"	49° 06' 45.66"
11.	475907.99	1305084.96	55° 47' 25.80"	49° 06' 45.90"
12.	475904.59	1305088.97	55° 47' 25.69"	49° 06' 46.13"
13.	475908.61	1305092.45	55° 47' 25.82"	49° 06' 46.33"
14.	475914.81	1305097.50	55° 47' 26.02"	49° 06' 46.62"
15.	475916.35	1305095.41	55° 47' 26.07"	49° 06' 46.50"
16.	475923.78	1305101.32	55° 47' 26.31"	49° 06' 46.84"
17.	475910.19	1305116.32	55° 47' 25.87"	49° 06' 47.70"

116. Казан шәһәре, Париж Коммунасы урамы, 18-20 йорт адресы буенча урнашкан «Абыйлы-энеле Кәримовлар типографиясе һәм сүз кою бинасы, 1917 елда биредә Казанның РСДРП(б) комитеты органы «Рабочий» газетасы типографиясе урнашкан булган» төбәк әһәмияттәге мәдәни мирас объекты территориясе чикләренәң картасы (схемасы).



Условные обозначения:

- объект культурного наследия
- территория объекта культурного наследия

Мәдәни мирас объектынның топографик планы

Казан шәһәре, Париж Коммунасы урамы, 18-20 йорт адресы буенча урнашкан «Абыйлы-энеле Кәримовлар типографиясе һәм сүз кою бинасы, 1917 елда биредә Казанның РСДРП(б) комитеты органы «Рабочий» газетасы типографиясе урнашкан булган» төбәк әһәмияттәге мәдәни мирас объекты территориясе чикләренен **картографик тасвирламасы.**

Төбәк әһәмияттәге мәдәни мирас объекты территориясе чиге түбәндәгечә уза:
көнъяк-көнбатыш өлеш: Г.Тукай урамы буенча кишәрлекнең алгы чиге буйлап Париж Коммунасы урамы белән кисешкәнгә кадәр (5-4 борылыш нокталары);

төнъяк-көнбатыш өлеш: Г.Тукай урамынан участокның ян чиге буйлап (5-1 борылыш нокталары);

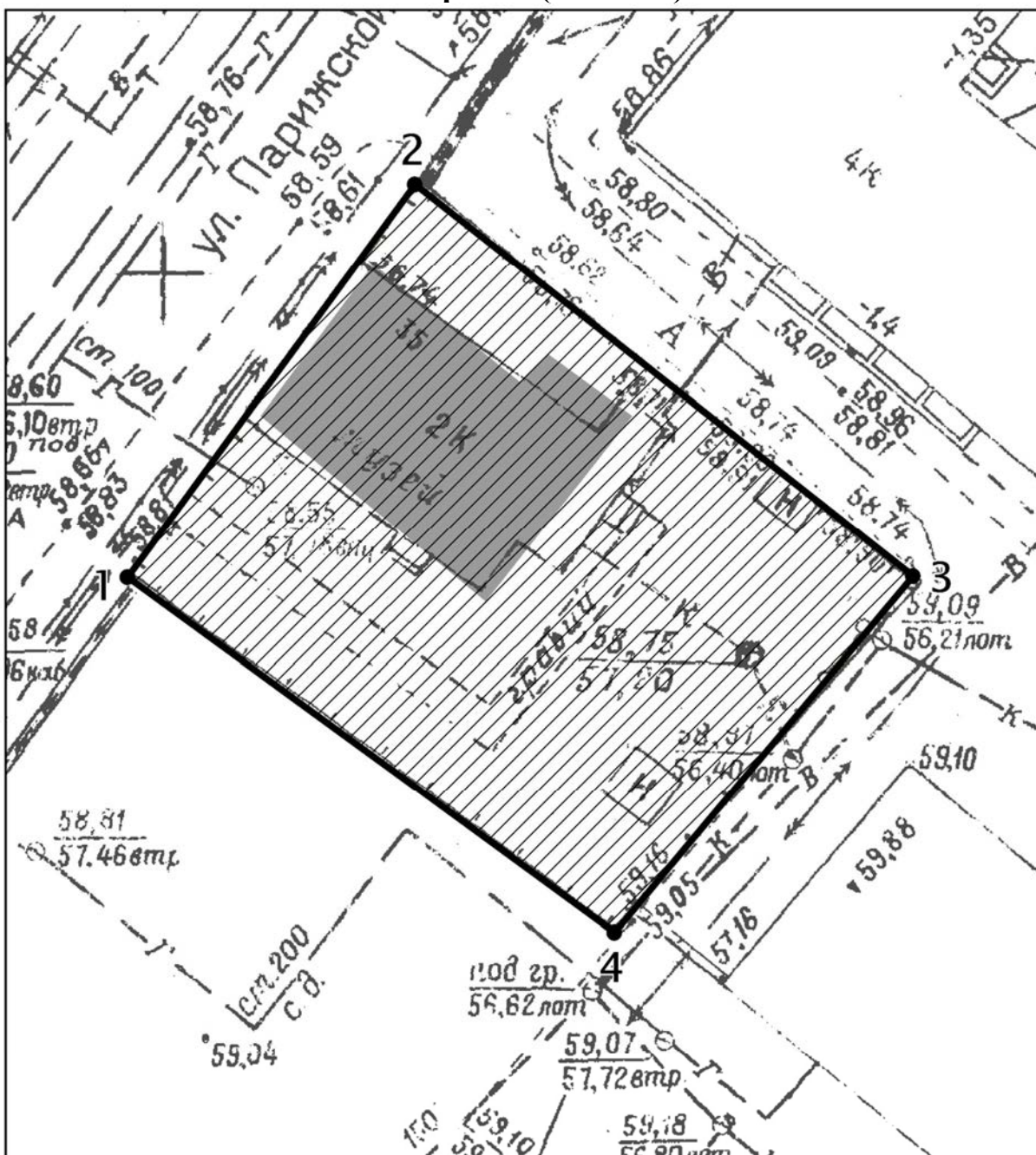
төнъяк-көнчыгыш өлеш: Париж Коммунасы урамынан участокның ян чиге буйлап (3-2-1 борылыш нокталары);

көнъяк-көнчыгыш өлеш: Париж Коммунасы урамы буйлап Г.Тукай урамы белән кисешкәнгә кадәр, жир кишәрлегенен алгы чиге буйлап (3-4 борылыш нокталары).

Казан шәһәре, Париж Коммунасы урамы, 18-20 йорт адресы буенча урнашкан «Абыйлы-энеле Кәримовлар типографиясе һәм сүз кою бинасы, 1917 елда биредә Казанның РСДРП(б) комитеты органы «Рабочий» газетасы типографиясе урнашкан булган» төбәк әһәмияттәге мәдәни мирас объекты территориясе чикләренен **борылыш нокталары таблицасы.**

Жирле координаталар системасында нокталарның координатасы (МСК-16)			1984 елгы Бөтендөнья геодезик координаталар системасында нокталарның координаталары (WGS-84)	
№	X	Y	төнъяк киңлек В	көнчыгыш озынлык L
1.	474984.46	1305046.97	55° 46' 55.94	49° 06' 43.66
2.	474965.91	1305055.01	55° 46' 55.34	49° 06' 44.12
3.	474955.10	1305069.49	55° 46' 54.99	49° 06' 44.95
4.	474907.44	1305034.69	55° 46' 53.45	49° 06' 42.95
5.	474946.69	1305013.38	55° 46' 54.72	49° 06' 41.73
6.	474968.67	1305032.53	55° 46' 55.43	49° 06' 42.83

117. Казан шәһәре, Париж Коммунасы урамы, 35 йорт адресы буенча урнашкан «Татар мәгърифәтчесе Каюм Насыри яшәгән һәм 1902 елди үлгән йорт» төбәк әһәмиятендәге мәдәни мирас объекты территориясе чикләренен картасы (схемасы)



Условные обозначения:

- объект культурного наследия
- территория объекта культурного наследия

Мәдәни мирас объектының топографик планы

Казан шәһәре, Париж Коммунасы урамы, 35 йорт адресы буенча урнашкан «Татар мәгърифәтчесе Каюм Насыри яшәгән һәм 1902 елди үлгән йорт» төбәк әһәмиятендәге мәдәни мирас объекты территориясе чикләренең **картографик тасвирламасы**

Төбәк әһәмияттәге мәдәни мирас объекты территориясе чиге түбәндәгечә уза:

көнъяк-көнбатыш өлеш: Париж Коммунасы урамыннан җир кишәрлегенең ян чиге буйлап (1-4 борылыш нокталары);

төнъяк-көнбатыш өлеш: җир кишәрлегенең алгы чиге буйлап Париж Коммунасы урамы буйлап (1-2 борылыш нокталары);

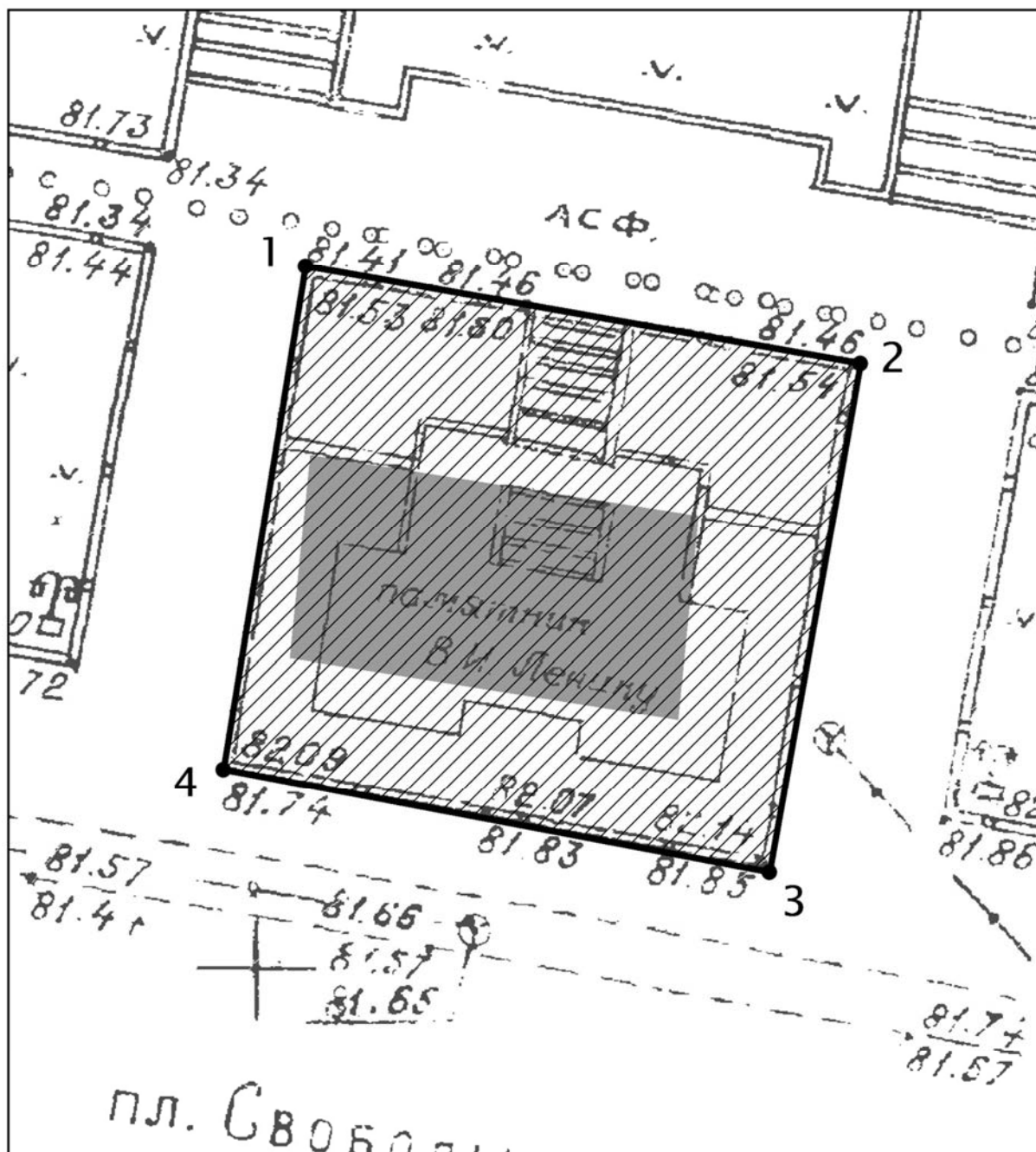
төнъяк-көнчыгыш өлеш: җир кишәрлегенең ян чиге (2-3 борылыш нокталары); Париж Коммунасы урамыннан

көнъяк-көнчыгыш өлеш: җир биләмәсенең квартал эчендәге чиге буйлап (4-3 борылыш нокталары).

Казан шәһәре, Париж Коммунасы урамы, 35 йорт адресы буенча урнашкан «Татар мәгърифәтчесе Каюм Насыри яшәгән һәм 1902 елди үлгән йорт» төбәк әһәмиятендәге мәдәни мирас объекты территориясе чикләренең **борылыш нокталары таблицасы**

Җирле координаталар системасында нокталарның координатасы (МСК-16)			1984 елгы Бөтендөнья геодезик координаталар системасында нокталарның координаталары (WGS-84)	
№	X	Y	төнъяк киңлек В	көнчыгыш озынлык L
1.	474753.32	1304943.01	55° 46' 48.47"	49° 06' 37.68"
2.	474770.96	1304956.06	55° 46' 49.04"	49° 06' 38.43"
3.	474753.36	1304978.56	55° 46' 48.47"	49° 06' 39.72"
4.	474737.26	1304965.16	55° 46' 47.95"	49° 06' 38.95"

118. Казан шәһәре, Ирек мәйданы адресы буенча урнашкан «В.И. Ленин һәйкәле», 1954 ел, төбәк эһәмияттәге мәдәни мирас объекты территориясе чикләренәң картасы (схемасы)



Условные обозначения:

- объект культурного наследия
- территория объекта культурного наследия

1.

Мәдәни мирас объектының топографик планы

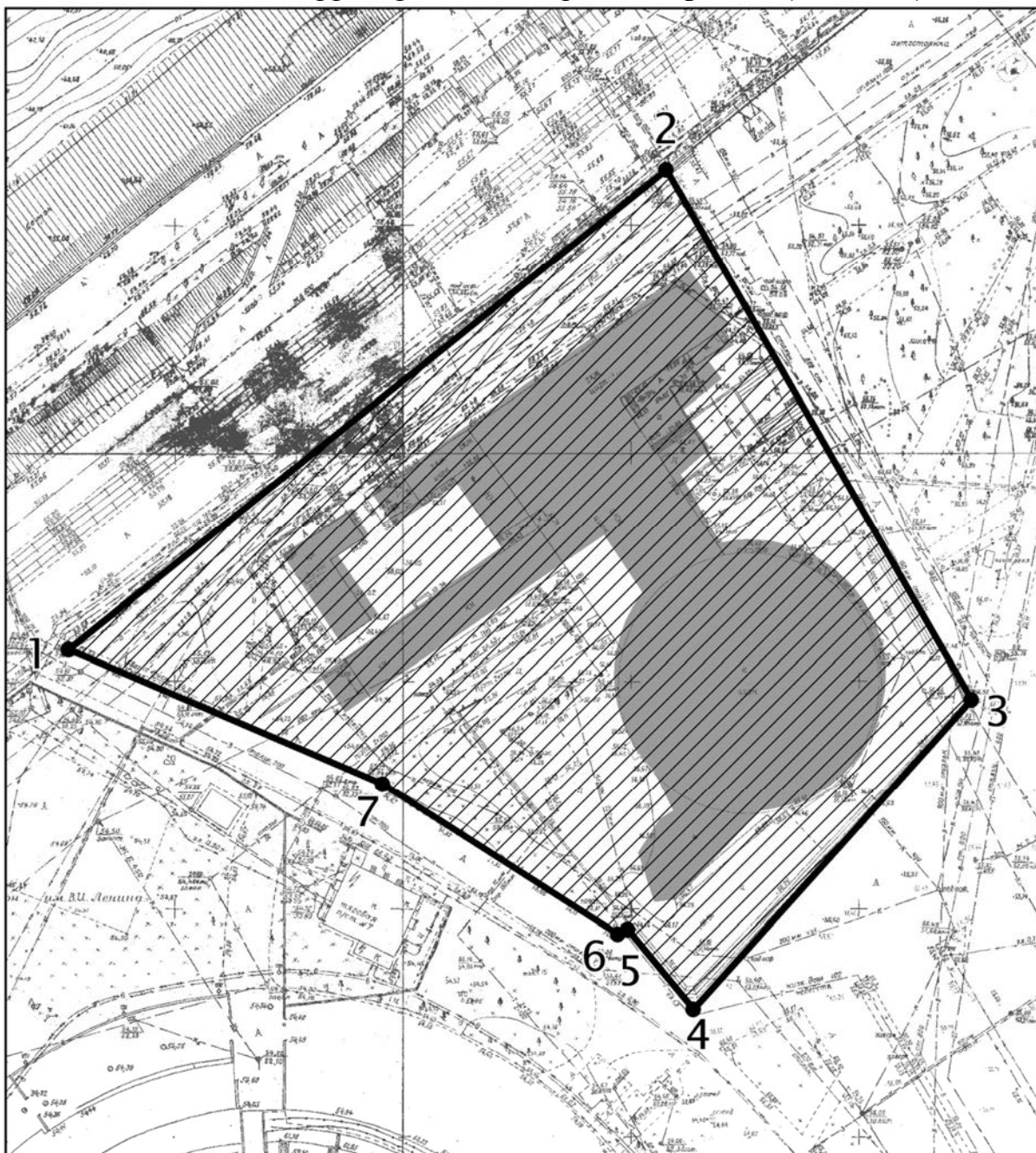
Казан шәһәре, Ирек майданы адресы буенча урнашкан «В.И. Ленин һәйкәле», 1954 ел, төбәк эһәмияттәге мәдәни мирас объекты территориясе чикләренен **картографик тасвирламасы**

Төбәк эһәмияттәге мәдәни мирас объекты территориясе чиге түбәндәгечә уза:
көнъяк-көнбатыш өлеш: участокның чиге буйлап (4-3 борылыш нокталары);
төнъяк-көнбатыш өлеш: участокның чиге буйлап (1-4 борылыш нокталары);
төнъяк-көнчыгыш өлеш: участок чиге буйлап (1-2 борылыш нокталары);
көнъяк-көнчыгыш өлеш: участокның чиге буйлап (3-2 борылыш нокталары).

Казан шәһәре, Ирек майданы адресы буенча урнашкан «В.И. Ленин һәйкәле», 1954 ел, төбәк эһәмияттәге мәдәни мирас объекты территориясе чикләренен **борылыш нокталары таблицасы**

Жирле координаталар системасында нокталарның координатасы (МСК-16)			1984 елгы Бөтендөнья геодезик координаталар системасында нокталарның координаталары (WGS-84)	
№	X	Y	төнъяк кичлек В	көнчыгыш озынлык L
1.	476593.34	1305844.48	55° 47' 47.93"	49° 07' 29.54"
2.	476589.66	1305864.52	55° 47' 47.81"	49° 07' 30.69"
3.	476571.41	1305861.24	55° 47' 47.22"	49° 07' 30.50"
4.	476575.09	1305841.72	55° 47' 47.34"	49° 07' 29.38"

119. Казан шәһәре, Меңеллык майданы, 2 йорт адресы буенча урнашкан «Казан дәүләт циркы бинасы (1967 елда төзелгән)» төбәк әһәмиятендәге мәдәни мирас объекты территориясе чикләренәң картасы (схемасы)



Условные обозначения:

- объект культурного наследия
- территория объекта культурного наследия

Мәдәни мирас объектының топографик планы

Казан шәһәре, Меңеллык мәйданы, 2 йорт адресы буенча урнашкан «Казан дәүләт циркы бинасы (1967 елда төзелгән)» төбәк әһәмиятендәге мәдәни мирас объекты территориясе чикләренә **картографик тасвирламасы**

Төбәк әһәмияттәге мәдәни мирас объекты территориясе чиге түбәндәгечә уза:
көнъяк-көнбатыш өлеш: яр буе урамыннан ян чик буйлап (1-7-6-5-4 борылыш нокталары);

төнъяк-көнбатыш өлеш: яр буе урамында кызыл сызык буенча (1-2 борылыш нокталары);

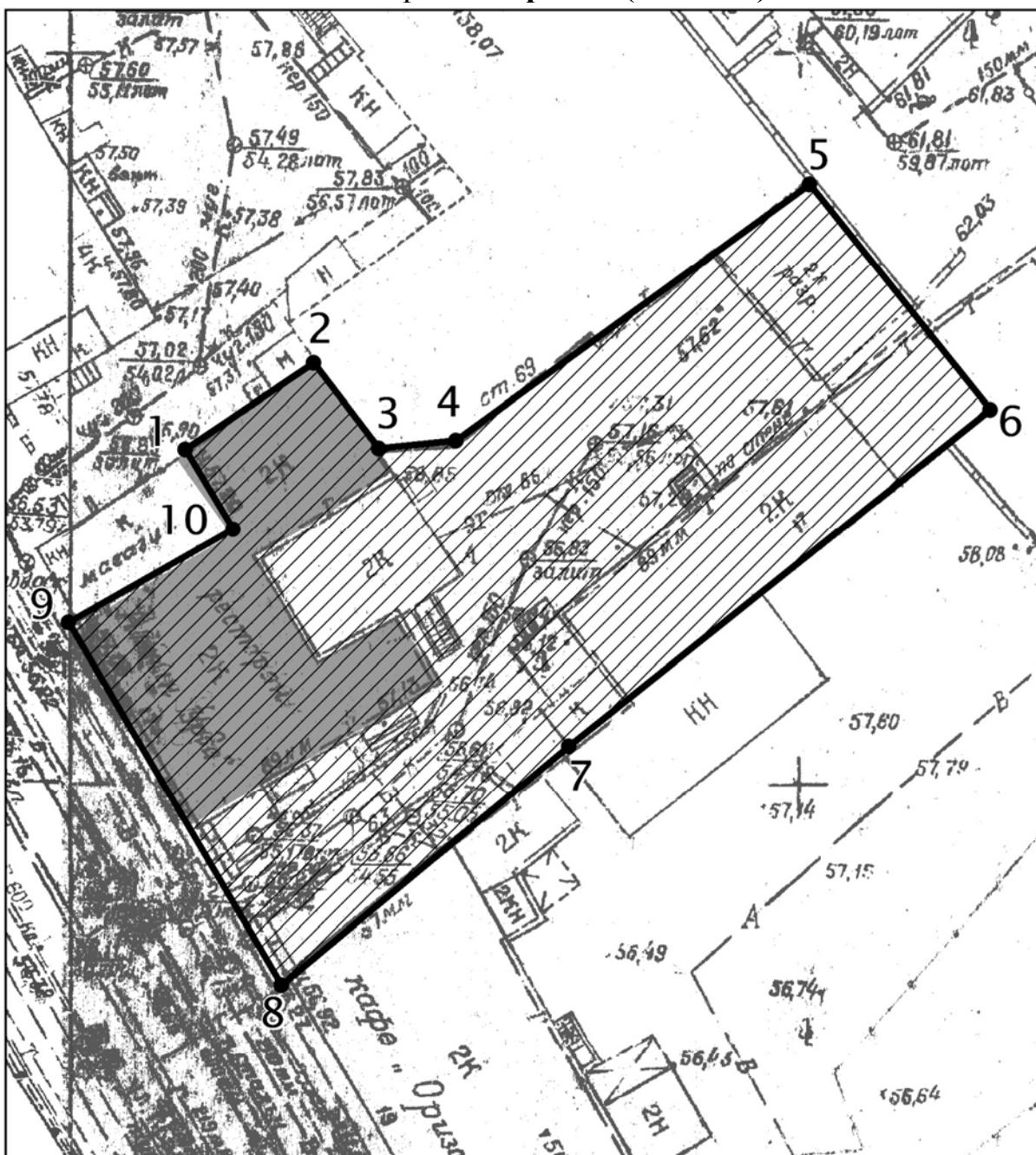
төнъяк-көнчыгыш өлеш: яр буе урамыннан ян чик буйлап (2-3 борылыш нокталары);

көнъяк-көнчыгыш өлеш: ян чик буйлап Меңеллык мәйданыннан (3-4 борылыш нокталары).



Казан шәһәре, Меңеллык мәйданы, 2 йорт адресы буенча урнашкан «Казан дәүләт циркы бинасы (1967 елда төзелгән)» төбәк әһәмиятендәге мәдәни мирас объекты территориясе чикләренә **борылыш нокталары таблицасы**

Жирле координаталар системасында нокталарның координатасы (МСК-16)			1984 елгы Бөтендөнья геодезик координаталар системасында нокталарның координаталары (WGS-84)	
№	X	Y	төнъяк киңлек В	көнчыгыш озынлык L
1.	476823.10	1304169.30	55° 47' 55.42"	49° 05' 53.40"
2.	476928.69	1304300.03	55° 47' 58.83"	49° 06' 00.91"
3.	476812.47	1304367.04	55° 47' 55.07"	49° 06' 04.75"
4.	476744.37	1304306.30	55° 47' 52.87"	49° 06' 01.26"
5.	476761.67	1304291.83	55° 47' 53.43"	49° 06' 00.43"
6.	476760.81	1304289.68	55° 47' 53.40"	49° 06' 00.31"
7.	476793.79	1304238.14	55° 47' 54.47"	49° 05' 57.35"

120. Казан шәһәре, Уң Болак урамы, 17 йорт адресы буенча урнашкан «Торак йорт, 1841 ел» төбәк эһәмиятендәге мәдәни мирас объекты территориясе чикләренәң картасы (схемасы)



Условные обозначения:

-  объект культурного наследия
-  территория объекта культурного наследия

Мәдәни мирас объектының топографик планы

Казан шәһәре, Уң Болак урамы, 17 йорт адресы буенча урнашкан «Торак йорт, 1841 ел» төбәк әһәмиятендәге мәдәни мирас объекты территориясе чикләренен **картографик тасвирламасы**

Төбәк әһәмияттәге мәдәни мирас объекты территориясе чиге түбәндәгечә уза:

көнъяк-көнбатыш өлеш: Жир кишәрлегенен алгы чиге буйлап Уң Болак урамы буйлап (9-8 борылыш нокталары);

төнъяк-көнбатыш өлеш: Жир кишәрлегенен ян-ягы буйлап Уң Болак урамынан (9-10-1-2-3-4-5 борылыш нокталары);

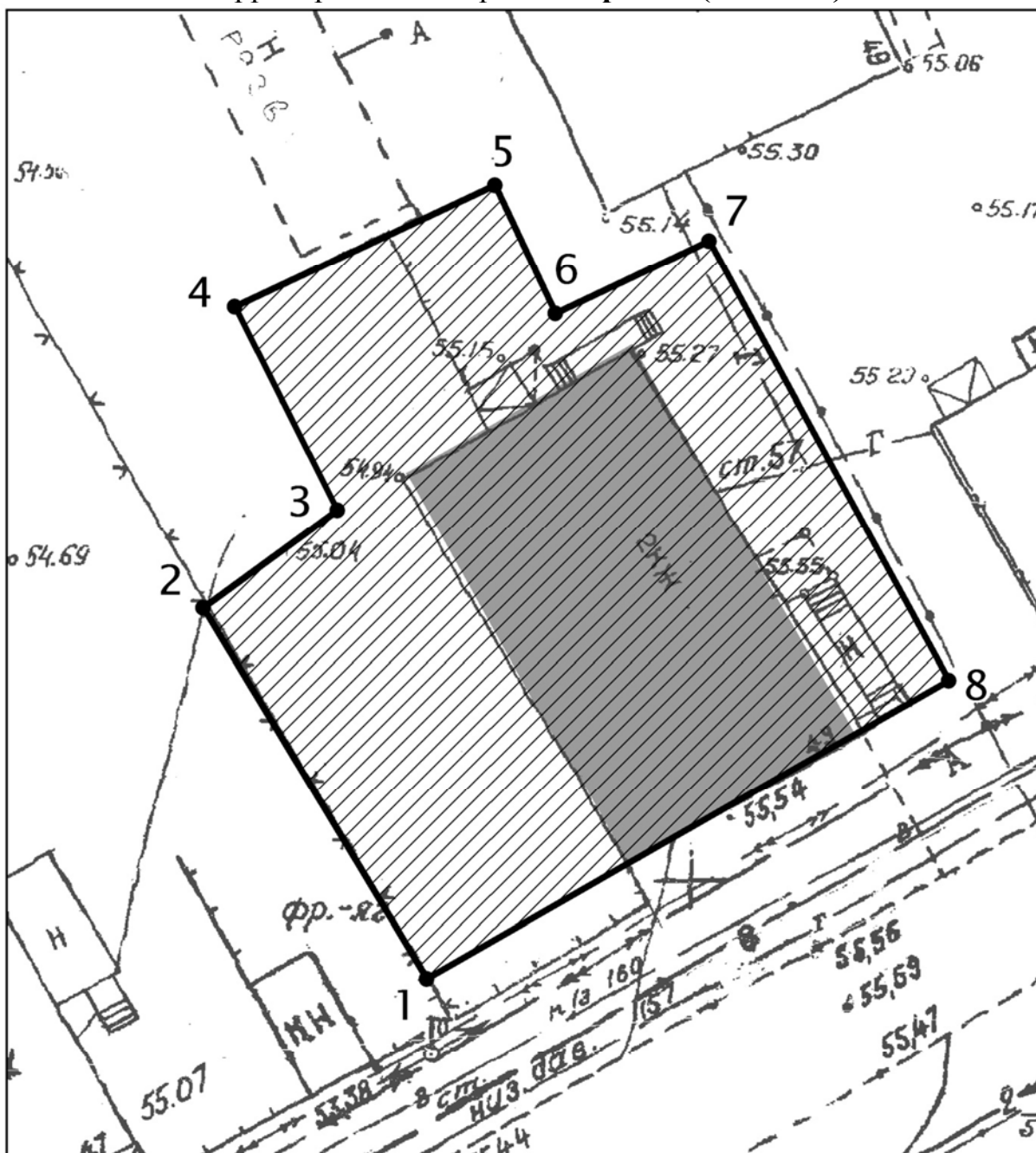
төнъяк-көнчыгыш өлеш: жир кишәрлегенен квартал эчендәге чикләре (5-6 борылыш нокталары);

көнъяк-көнчыгыш өлеш: Жир кишәрлегенен ян чиге буйлап Уң Болак урамынан (8-6 борылыш нокталары).

Казан шәһәре, Уң Болак урамы, 17 йорт адресы буенча урнашкан «Торак йорт, 1841 ел» төбәк әһәмиятендәге мәдәни мирас объекты территориясе чикләренен **борылыш нокталары таблицасы**

Жирле координаталар системасында нокталарның координатасы (МСК-16)			1984 елгы Бөтендөнья геодезик координаталар системасында нокталарның координаталары (WGS-84)	
№	X	Y	төнъяк киңлек В	көнчыгыш озынлык L
1.	476189.67	1304751.15	55° 47' 34.92"	49° 06' 26.76"
2.	476195.56	1304759.85	55° 47' 35.11"	49° 06' 27.26"
3.	476190.00	1304764.39	55° 47' 34.93"	49° 06' 27.52"
4.	476190.31	1304769.61	55° 47' 34.94"	49° 06' 27.82"
5.	476207.97	1304793.81	55° 47' 35.51"	49° 06' 29.21"
6.	476192.52	1304806.20	55° 47' 35.01"	49° 06' 29.92"
7.	476169.60	1304777.30	55° 47' 34.27"	49° 06' 28.26"
8.	476152.88	1304757.81	55° 47' 33.73"	49° 06' 27.14"
9.	476177.91	1304743.14	55° 47' 34.54"	49° 06' 26.30"
10.	476184.42	1304754.29	55° 47' 34.75"	49° 06' 26.94"

121. Казан шәһәре, Подлужная уамы., 49 йорт адресы буенча урнашкан «Шәһәр территориясе» төбәк әһәмияттәге мәдәни мирас объекты составына керүче «Төп бина» XIX гасырның беренче яртысы, төбәк әһәмияттәге мәдәни мирас объекты территориясе чикләренең картасы (схемасы)



Условные обозначения:

- объект культурного наследия
- территория объекта культурного наследия

Мәдәни мирас объектының топографик планы

Казан шәһәре, Подлужная уамы., 49 йорт адресы буенча урнашкан «Шәһәр территориясе» төбәк әһәмияттәге мәдәни мирас объекты составына керүче «Төп бина» XIX гасырның беренче яртысы, төбәк әһәмияттәге мәдәни мирас объекты территориясе чикләренен **картографик тасвирламасы**

Төбәк әһәмияттәге мәдәни мирас объекты территориясе чиге түбәндәгечә уза:

көнъяк-көнбатыш өлеш: Подлужная урамыннан ян чик буйлап (1-2-3-4 борылыш нокталары);

төнъяк-көнбатыш өлеш: участокның квартал эчендәгә чиге буйлап (4-5 борылыш нокталары);

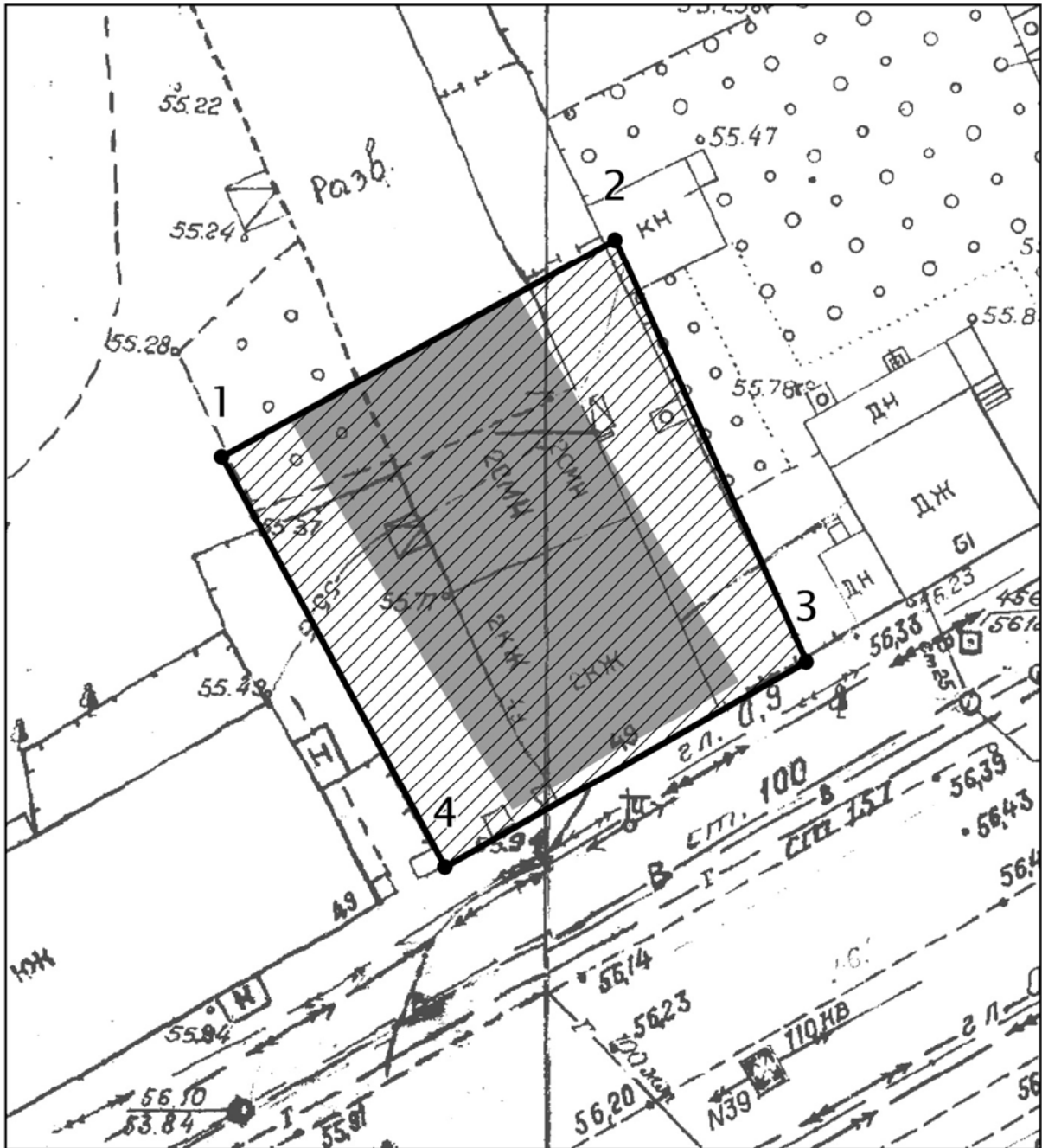
төнъяк-көнчыгыш өлеш: Подлужная урамыннан ян чик буйлап (8-7-6-5 борылыш нокталары);

көнъяк-көнчыгыш өлеш: Подлужная урамы буйлап кызыл линия буйлап, жир кишәрлегенен алгы чиге буйлап (1-8 борылыш нокталары).

Казан шәһәре, Подлужная уамы., 49 йорт адресы буенча урнашкан «Шәһәр территориясе» төбәк әһәмияттәге мәдәни мирас объекты составына керүче «Төп бина» XIX гасырның беренче яртысы, төбәк әһәмияттәге мәдәни мирас объекты территориясе чикләренен **борылыш нокталары таблицасы**

Жирле координаталар системасында нокталарның координатасы (МСК-16)			1984 елгы Бөтендөнья геодезик координаталар системасында нокталарның координаталары (WGS-84)	
№	X	Y	төнъяк кичлек В	көнчыгыш озынлык L
1.	477164.28	1306928.99	55° 48' 06.34"	49° 08' 31.84"
2.	477182.82	1306917.81	55° 48' 06.94"	49° 08' 31.20"
3.	477187.77	1306924.60	55° 48' 07.10"	49° 08' 31.59"
4.	477197.97	1306919.36	55° 48' 07.43"	49° 08' 31.29"
5.	477203.87	1306932.41	55° 48' 07.62"	49° 08' 32.04"
6.	477197.50	1306935.41	55° 48' 07.41"	49° 08' 32.21"
7.	477201.10	1306943.04	55° 48' 07.53"	49° 08' 32.65"
8.	477179.16	1306954.92	55° 48' 06.82"	49° 08' 33.33"

122. Казан шәһәре, Подлужная урамы, 49 йорт адресы буенча урнашкан «Шәһәр утары» төбәк әһәмияттәге мәдәни мирас объекты составына керә торган «Флигель» XIX гасырның беренче яртысы, төбәк әһәмияттәге мәдәни мирас объекты территориясе чикләренәң картасы (схемасы)



Условные обозначения:

- объект культурного наследия
- территория объекта культурного наследия

Мәдәни мирас объектының топографик планы

Казан шәһәре, Подлужная урамы, 49 йорт адресы буенча урнашкан «Шәһәр утары» төбәк әһәмияттәге мәдәни мирас объекты составына керә торган «Флигель» XIX гасырның беренче яртысы, төбәк әһәмияттәге мәдәни мирас объекты территориясе чикләренә **картографик тасвирламасы**

Төбәк әһәмияттәге мәдәни мирас объекты территориясе чиге түбәндәгечә уза:

көнъяк-көнбатыш өлеш: Подлужная урамынан ян чик буйлап (4-1 борылыш нокталары);

төнъяк-көнбатыш өлеш: участокның квартал эчендәгә чиге буйлап (1-2 борылыш нокталары);

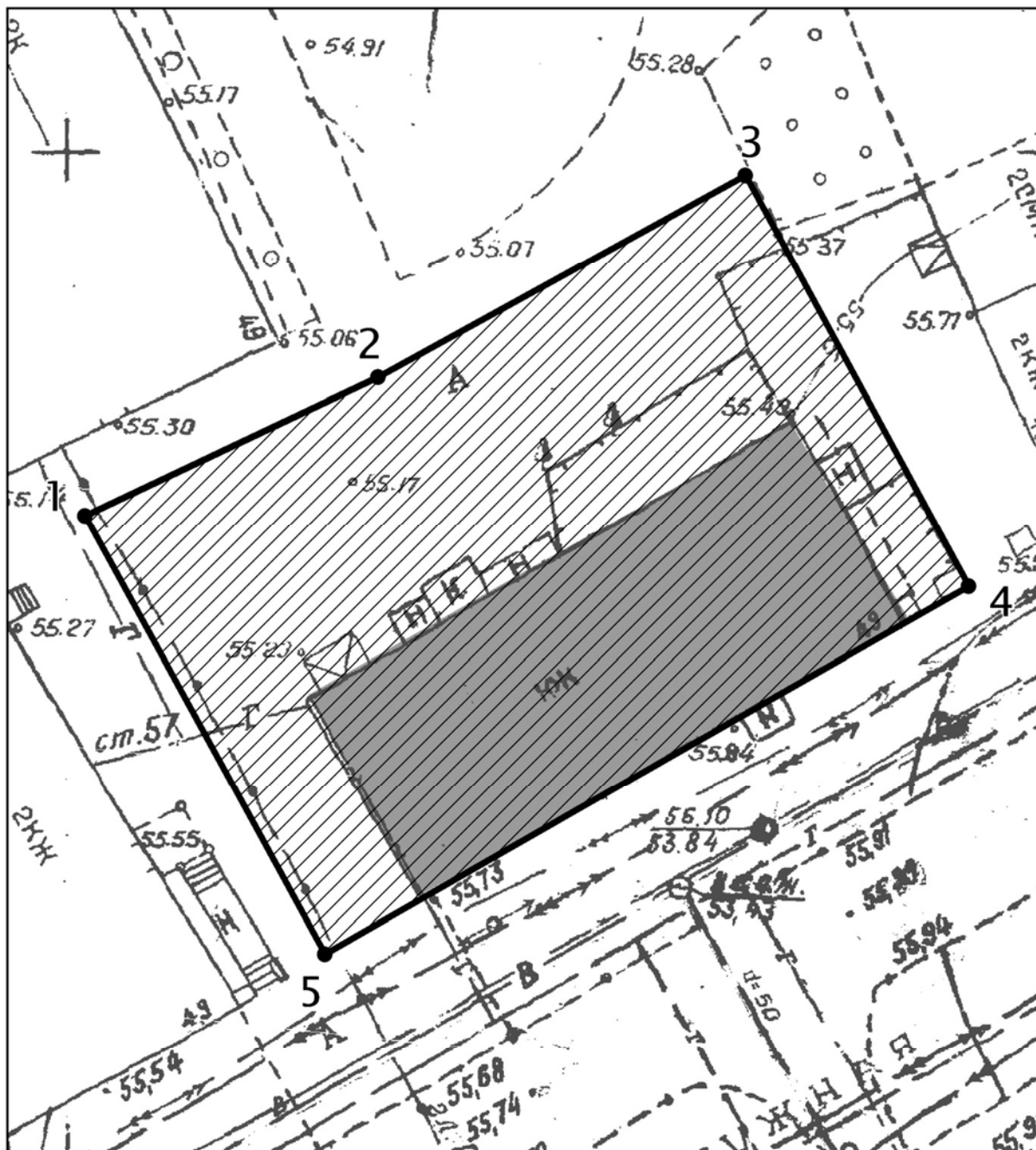
төнъяк-көнчыгыш өлеш: Подлужная урамынан ян чик буйлап (3-2 борылыш нокталары);

көнъяк-көнчыгыш өлеш: жир кишәрлегенә алгы чиге буйлап Кызыл сызык буенча Подлужная урамы буйлап (4-3 борылыш нокталары).

Казан шәһәре, Подлужная урамы, 49 йорт адресы буенча урнашкан «Шәһәр утары» төбәк әһәмияттәге мәдәни мирас объекты составына керә торган «Флигель» XIX гасырның беренче яртысы, төбәк әһәмияттәге мәдәни мирас объекты территориясе чикләренә **борылыш нокталары таблицасы**

Жирле координаталар системасында нокталарның координатасы (МСК-16)			1984 елгы Бөтендөнья геодезик координаталар системасында нокталарның координаталары (WGS-84)	
№	X	Y	төнъяк кичлек В	көнчыгыш озынлык L
1.	477218.16	1306975.94	55° 48' 08.08"	49° 08' 34.54"
2.	477229.02	1306995.43	55° 48' 08.43"	49° 08' 35.66"
3.	477208.00	1307005.05	55° 48' 07.75"	49° 08' 36.21"
4.	477197.77	1306986.95	55° 48' 07.42"	49° 08' 35.17"

123. Казан шәһәре, Подлужная урамы, 49 йорт адресы бунча урнашкан «Шәһәр утары» төбәк әһәмияттәге мәдәни мирас объекты составына керә торган «Хезмәтләр» XIX гасырның беренче яртысы, төбәк әһәмияттәге мәдәни мирас объекты территориясе чикләренәң картасы (схемасы)



Условные обозначения:

- объект культурного наследия
- территория объекта культурного наследия

Мәдәни мирас объектының топографик планы

Казан шәһәре, Подлужная урамы, 49 йорт адресы буенча урнашкан «Шәһәр утары» төбәк әһәмияттәге мәдәни мирас объекты составына керә торган «Хезмәтләр» XIX гасырның беренче яртысы, төбәк әһәмияттәге мәдәни мирас объекты территориясе чикләренә **картографик тасвирламасы**

Төбәк әһәмияттәге мәдәни мирас объекты территориясе чиге түбәндәгечә уза:
көнъяк-көнбатыш өлеш: Подлужная урамынан ян чик буйлап (5-1 борылыш нокталары);

төнъяк-көнбатыш өлеш: участокның квартал эчендәгә чиге буйлап (1-2-3 борылыш нокталары);

төнъяк-көнчыгыш өлеш: Подлужная урамынан ян чик буйлап (4-3 борылыш нокталары);

көнъяк-көнчыгыш өлеш: жир кишәрлегенә алгы чиге буйлап Кызыл линия буенча Подлужная урамы буйлап (5-4 борылыш нокталары).

Казан шәһәре, Подлужная урамы, 49 йорт адресы буенча урнашкан «Шәһәр утары» төбәк әһәмияттәге мәдәни мирас объекты составына керә торган «Хезмәтләр» XIX гасырның беренче яртысы, төбәк әһәмияттәге мәдәни мирас объекты территориясе чикләренә **борылыш нокталары таблицасы**

Жирле координаталар системасында нокталарның координатасы (МСК-16)			1984 елгы Бөтендөнья геодезик координаталар системасында нокталарның координаталары (WGS-84)	
№	X	Y	төнъяк кичлек В	көнчыгыш озынлык L
1.	477201.10	1306943.04	55° 48' 07.53"	49° 08' 32.65"
2.	477207.93	1306957.49	55° 48' 07.75"	49° 08' 33.48"
3.	477218.16	1306975.94	55° 48' 08.08"	49° 08' 34.54"
4.	477197.77	1306986.95	55° 48' 07.42"	49° 08' 35.17"
5.	477179.16	1306954.92	55° 48' 06.82"	49° 08' 33.33"

Казан шәһәре, Пушкин урамы, 54/1 йорт адресы буенча урнашкан «Парамонов йорты, биредә Казан гаммәви китапханәсе урнашкан, анда 1889 елда Ленин Владимир Ильич йөргән» төбәк әһәмиятендәге мәдәни мирас объекты территориясе чикләренә **картографик тасвирламасы.**

Төбәк әһәмияттәге мәдәни мирас объекты территориясе чиге түбәндәгечә уза:
көнъяк-көнбатыш өлеш: Горький урамы буйлап Пушкин урамы белән кызыл линия буйлап жир кишәрлегенә алгы чиге буйлап (6-7-8 борылыш нокталары) кисешкәнгә кадәр;

төнъяк-көнбатыш өлеш: Пушкин урамы буйлап Горький урамы белән кисешкәнгә кадәр, жир кишәрлегенә алгы чиге буйлап (9-8 борылыш нокталары);

төнъяк-көнчыгыш өлеш: Пушкин урамынан участокның ян чиге буйлап (9-1 борылыш нокталары);

көнъяк-көнчыгыш өлеш: Горький урамынан участокның ян чиге буйлап (6-5-4-3-2-1 борылыш нокталары).

Казан шәһәре, Пушкин урамы, 54/1 йорт адресы буенча урнашкан «Парамонов йорты, биредә Казан гаммәви китапханәсе урнашкан, анда 1889 елда Ленин Владимир Ильич йөргән» төбәк әһәмиятендәге мәдәни мирас объекты территориясе чикләренә **борылыш нокталары таблицасы**

Жирле координаталар системасында нокталарның координатасы (МСК-16)			1984 елгы Бөтендөнья геодезик координаталар системасында нокталарның координаталары (WGS-84)	
№	X	Y	төнъяк киңлек В	көнчыгыш озынлык L
1.	476383.46	1305930.13	55° 47' 41.14"	49° 07' 34.44"
2.	476366.13	1305926.15	55° 47' 40.58"	49° 07' 34.21"
3.	476365.52	1305928.94	55° 47' 40.56"	49° 07' 34.37"
4.	476363.66	1305928.59	55° 47' 40.50"	49° 07' 34.35"
5.	476362.13	1305938.70	55° 47' 40.45"	49° 07' 34.93"
6.	476341.10	1305934.89	55° 47' 39.77"	49° 07' 34.71"
7.	476352.46	1305873.20	55° 47' 40.14"	49° 07' 31.17"
8.	476354.00	1305871.98	55° 47' 40.19"	49° 07' 31.10"
9.	476392.67	1305879.07	55° 47' 41.44"	49° 07' 31.51"

Казан шәһәре, Пушкин урамы, 56 йорт адресы буенча урнашкан «Крестовников йорты» 1876ел, төбәк әһәмияттәге мәдәни мирас объекты территориясе чикләренең **картографик тасвирламасы**

Төбәк әһәмияттәге мәдәни мирас объекты территориясе чиге түбәндәгечә уза:

көнъяк-көнбатыш өлеш: Пушкин урамыннан жир кишәрлегенең ян чиге буйлап (1-5 борылыш нокталары);

төнъяк-көнбатыш өлеш: Пушкин урамы буйлап жир кишәрлегенең алгы чиге буйлап кызыл линия буйлап (1-2 борылыш нокталары);

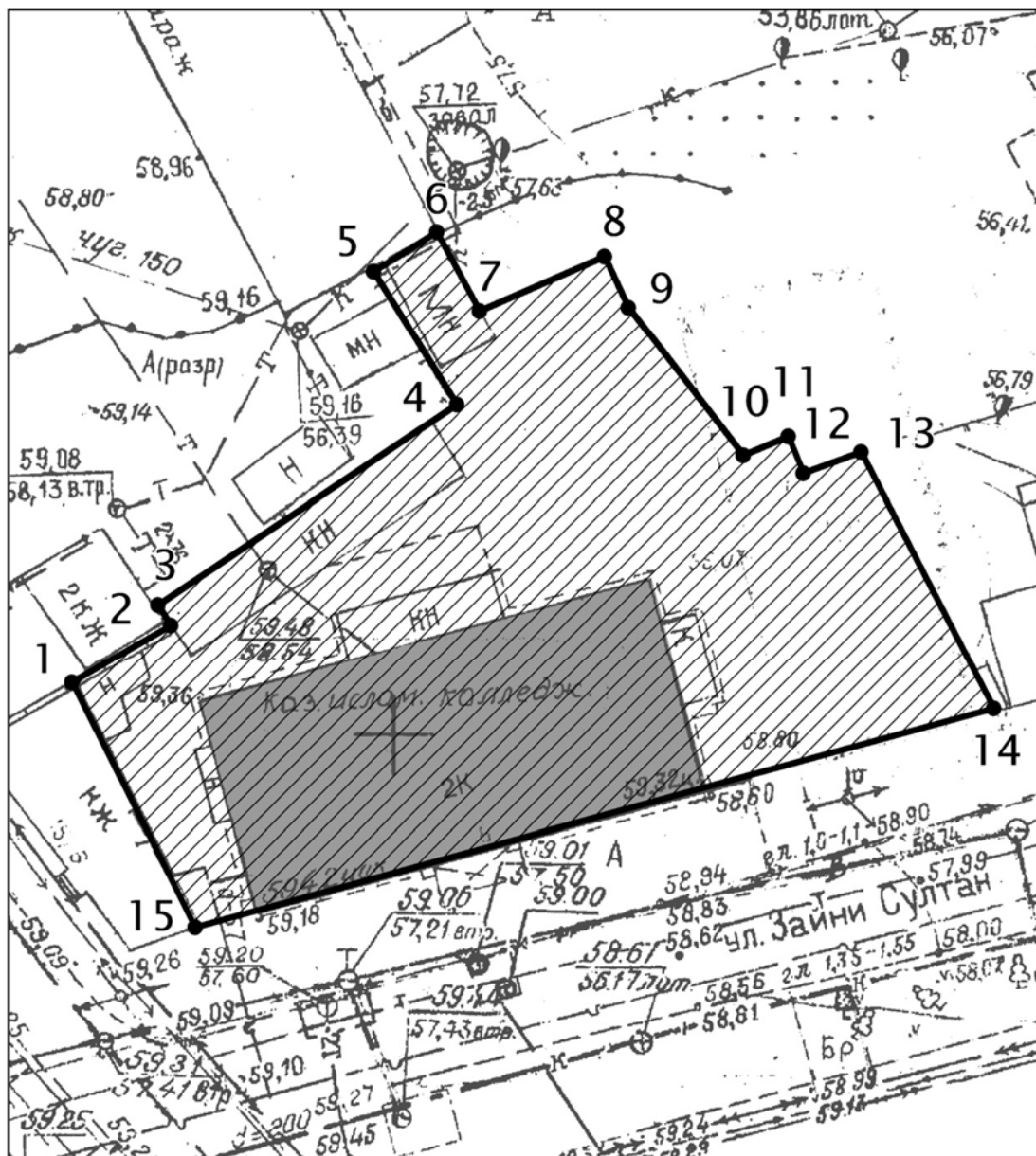
төнъяк-көнчыгыш өлеш: Пушкин урамыннан жир кишәрлегенең ян чиге буйлап (2-3 борылыш нокталары);

көнъяк-көнчыгыш өлеш: жир биләмәсенең квартал эчендәге чиге буйлап (3-4-5 борылыш нокталары).

Казан шәһәре, Пушкин урамы, 56 йорт адресы буенча урнашкан «Крестовников йорты» 1876ел, төбәк әһәмияттәге мәдәни мирас объекты территориясе чикләренең **борылыш нокталары таблицасы**

Жирле координаталар системасында нокталарның координатасы (МСК-16)			1984 елгы Бөтендөнья геодезик координаталар системасында нокталарның координаталары (WGS-84)	
№	X	Y	төнъяк кичлек В	көнчыгыш озынлык L
1.	476392.67	1305878.72	55° 47' 41.44"	49° 07' 31.49"
2.	476423.60	1305884.26	55° 47' 42.44"	49° 07' 31.81"
3.	476414.70	1305934.97	55° 47' 42.15"	49° 07' 34.72"
4.	476404.81	1305934.98	55° 47' 41.83"	49° 07' 34.72"
5.	476383.46	1305930.13	55° 47' 41.14"	49° 07' 34.44"

126. Казан шәһәре, 3.Солтан урамы, 6/15 адресы буенча урнашкан «1871-1885 елларда татар галиме - тарихчы һәм мәгърифәтче Мәржани Шихәбәтдин эшләгән һәм 1890-1893 елларда революционер-большевик Хөсәен Ямашев, 1905-1910 елларда артист Айдаров Ситдыйк Хәнәфи улы, 1910-1914 елларда композитор Салих Сәйдәшев укыган “Мәржәни” мәдрәсе бинасы” төбәк әһәмиятендәге мәдәни мирас объекты территориясе чикләренәң картасы (схемасы)



Условные обозначения:

- объект культурного наследия
- территория объекта культурного наследия

Мәдәни мирас объектынның топографик планы

Казан шәһәре, З.Солтан урамы, 6/15 адресы буенча урнашкан «1871-1885 елларда татар галиме - тарихчы һәм мәгърифәтче Мәржани Шихәбетдин эшләгән һәм 1890-1893 елларда революционер-большевик Хөсәен Ямашев, 1905-1910 елларда артист Айдаров Ситдыйк Хәнәфи улы, 1910-1914 елларда композитор Салих Сәйдәшев укыган “Мәржәни” мәдрәсе бинасы” төбәк әһәмиятендәге мәдәни мирас объекты территориясе чикләренә **картографик тасвирламасы**

Төбәк әһәмияттәге мәдәни мирас объекты территориясе чиге түбәндәгечә уза:

көнъяк-көнбатыш өлеш: Зәйни Солтан урамыннан жир кишәрлегенә ян чиге буйлап (15-1 борылыш нокталары);

төнъяк-көнбатыш өлеш: жир кишәрлегенә квартал эчендәге чиге буйлап (1-2-3-4-5-6-7-8-9-10-11-13 борылыш нокталары);

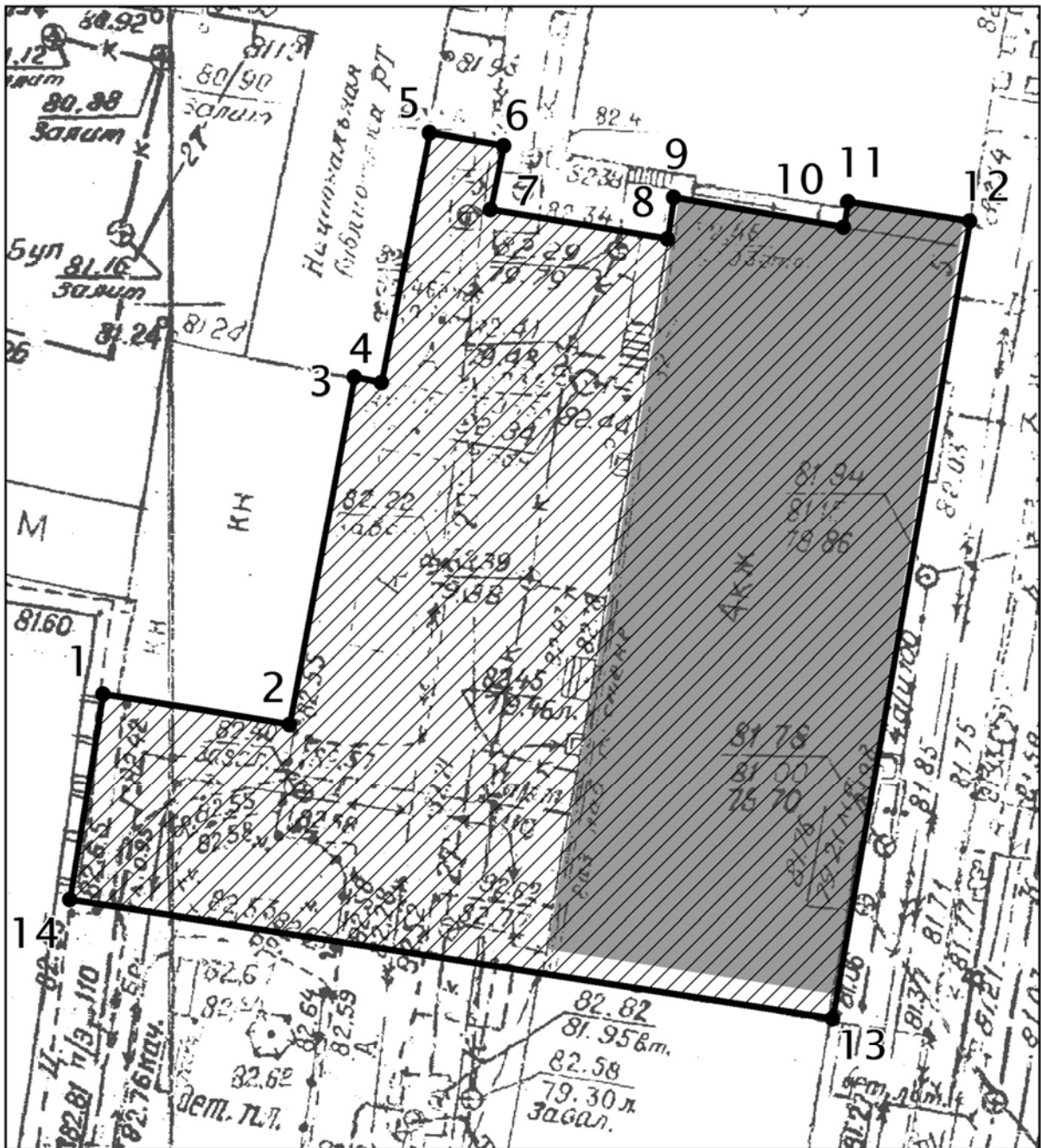
төнъяк-көнчыгыш өлеш: Зәйни Солтан урамыннан жир кишәрлегенә ян чиге буйлап (14-13 борылыш нокталары);

көнъяк-көнчыгыш өлеш: Зәйни Солтан урамы буйлап жир кишәрлегенә алгы чиге буйлап (15-14 борылыш нокталары).

Казан шәһәре, З.Солтан урамы, 6/15 адресы буенча урнашкан «1871-1885 елларда татар галиме - тарихчы һәм мәгърифәтче Мәржани Шихәбетдин эшләгән һәм 1890-1893 елларда революционер-большевик Хөсәен Ямашев, 1905-1910 елларда артист Айдаров Ситдыйк Хәнәфи улы, 1910-1914 елларда композитор Салих Сәйдәшев укыган “Мәржәни” мәдрәсе бинасы” төбәк әһәмиятендәге мәдәни мирас объекты территориясе чикләренә **борылыш нокталары таблицасы**

Жирле координаталар системасында нокталарның координатасы (МСК-16)			1984 елгы Бөтендөнья геодезик координаталар системасында нокталарның координаталары (WGS-84)	
№	X	Y	төнъяк кичлек В	көнчыгыш озынлык L
1.	474770.46	1305326.61	55° 46' 49.01"	49° 06' 59.69"
2.	474773.56	1305332.19	55° 46' 49.11"	49° 07' 00.01"
3.	474774.79	1305331.49	55° 46' 49.15"	49° 06' 59.97"
4.	474786.26	1305348.38	55° 46' 49.52"	49° 07' 00.94"
5.	474793.67	1305343.67	55° 46' 49.76"	49° 07' 00.67"
6.	474795.84	1305347.32	55° 46' 49.83"	49° 07' 00.88"
7.	474791.52	1305349.59	55° 46' 49.69"	49° 07' 01.01"
8.	474794.62	1305356.74	55° 46' 49.79"	49° 07' 01.42"
9.	474791.53	1305358.13	55° 46' 49.69"	49° 07' 01.50"
10.	474783.18	1305364.59	55° 46' 49.42"	49° 07' 01.87"
11.	474784.43	1305367.21	55° 46' 49.46"	49° 07' 02.02"
12.	474782.26	1305368.08	55° 46' 49.39"	49° 07' 02.07"
13.	474783.50	1305371.22	55° 46' 49.43"	49° 07' 02.25"
14.	474768.98	1305378.73	55° 46' 48.96"	49° 07' 02.68"
15.	474756.55	1305333.60	55° 46' 48.56"	49° 07' 00.09"

127. Казан шәһәре, Театраль урамы, 5 йорт адресы буенча урнашкан «1956-1960 елларда жырчы һәм режиссер Даутов Нияз яшәгән йорт» төбәк әһәмиятендәге мәдәни мирас объекты территориясе чикләренәң картасы



Условные обозначения:

- объект культурного наследия
- территория объекта культурного наследия

Мәдәни мирас объектынның топографик планы

Казан шәһәре, Театраль урамы, 5 йорт адресы буенча урнашкан «1956-1960 елларда жырчы һәм режиссер Даутов Нияз яшәгән йорт» төбәк әһәмиятендәге мәдәни мирас объекты территориясе чикләренең **картографик тасвирламасы**

Төбәк әһәмияттәге мәдәни мирас объекты территориясе чиге түбәндәгечә уза:
көнъяк-көнбатыш өлеш: Пушкин урамыннан жир кишәрлегенең ян чиге буйлап (13-14 борылыш нокталары);

төнъяк-көнбатыш өлеш: жир кишәрлегенең квартал эчендәге чиге буйлап (14-1-2-3-4-5 борылыш нокталары);

төнъяк-көнчыгыш өлеш: Пушкин урамыннан жир кишәрлегенең ян чиге буйлап (12-11-10-9-8-6-5 борылыш нокталары);

көнъяк-көнчыгыш өлеш: Пушкин урамы буйлап жир кишәрлегенең алгы чиге буйлап (13-12 борылыш нокталары).

Казан шәһәре, Театраль урамы, 5 йорт адресы буенча урнашкан «1956-1960 елларда жырчы һәм режиссер Даутов Нияз яшәгән йорт» төбәк әһәмиятендәге мәдәни мирас объекты территориясе чикләренең **борылыш нокталары таблицасы**

Жирле координаталар системасында нокталарның координатасы (МСК-16)			1984 елгы Бөтендөнья геодезик координаталар системасында нокталарның координаталары (WGS-84)	
№	X	Y	төнъяк кичлек В	көнчыгыш озынлык L
1.	476498.57	1305739.55	55° 47' 44.87"	49° 07' 23.51"
2.	476497.03	1305748.78	55° 47' 44.82"	49° 07' 24.04"
3.	476514.36	1305752.07	55° 47' 45.38"	49° 07' 24.23"
4.	476514.05	1305753.47	55° 47' 45.37"	49° 07' 24.31"
5.	476526.73	1305755.89	55° 47' 45.78"	49° 07' 24.45"
6.	476526.12	1305759.55	55° 47' 45.76"	49° 07' 24.66"
7.	476522.72	1305758.86	55° 47' 45.65"	49° 07' 24.62"
8.	476521.18	1305767.74	55° 47' 45.60"	49° 07' 25.13"
9.	476523.35	1305768.09	55° 47' 45.67"	49° 07' 25.15"
10.	476521.81	1305776.63	55° 47' 45.62"	49° 07' 25.64"
11.	476523.05	1305776.80	55° 47' 45.66"	49° 07' 25.65"
12.	476522.13	1305782.90	55° 47' 45.63"	49° 07' 26.00"
13.	476482.22	1305775.98	55° 47' 44.34"	49° 07' 25.60"
14.	476488.05	1305737.82	55° 47' 44.53"	49° 07' 23.41"

Казан шәһәре, Тельман урамы, 24 йорт адресы буенча урнашкан «Торак йорт, 1908 ел» төбәк әһәмияттәге мәдәни мирас объекты территориясе чикләренәң **картографик тасвирламасы**

Төбәк әһәмияттәге мәдәни мирас объекты территориясе чиге түбәндәгечә уза:
көнъяк-көнбатыш өлеш: Тельман урамы буйлап жир кишәрлегенәң алгы чиге буйлап кызыл линия бунча (3-4 борылыш нокталары);

төнъяк-көнбатыш өлеш: Тельман урамыннан жир кишәрлегенәң ян чиге буйлап (4-1 борылыш нокталары);

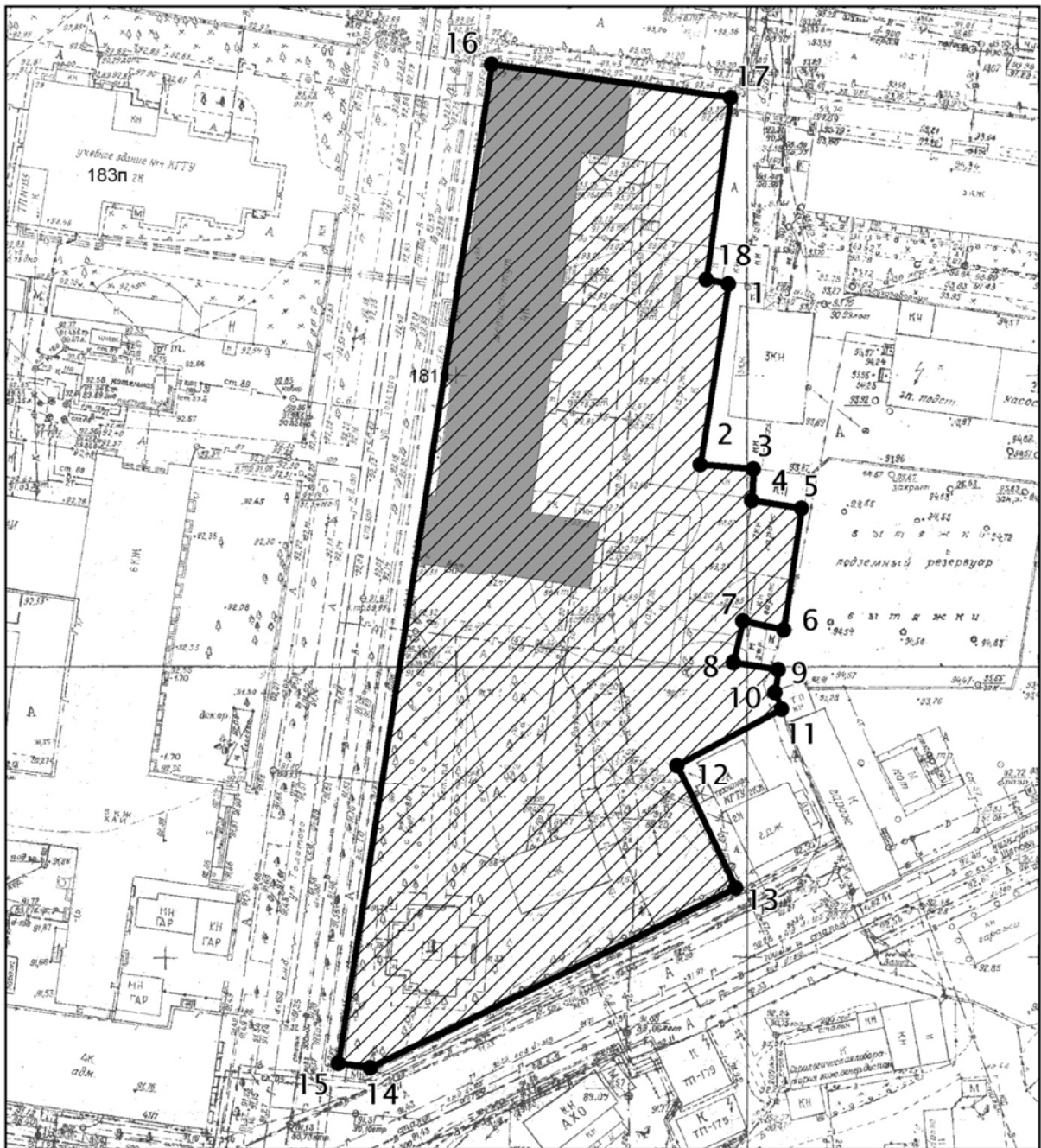
төнъяк-көнчыгыш өлеш: жир кишәрлегенәң квартал эчендәге чиге (1-2 борылыш нокталары);

көнъяк-көнчыгыш өлеш: Тельман урамыннан жир участогының ян чиге буйлап (3-2 борылыш нокталары).

Казан шәһәре, Тельман урамы, 24 йорт адресы буенча урнашкан «Торак йорт, 1908 ел» төбәк әһәмияттәге мәдәни мирас объекты территориясе чикләренәң **борылыш нокталары таблицасы**

Жирле координаталар системасында нокталарның координатасы (МСК-16)			1984 елгы Бөтендөнья геодезик координаталар системасында нокталарның координаталары (WGS-84)	
№	X	Y	төнъяк кичлек В	көнчыгыш озынлык L
1.	476973.54	1305687.89	55° 48' 00.23"	49° 07' 20.58"
2.	476957.47	1305696.80	55° 47' 59.71"	49° 07' 21.09"
3.	476936.39	1305656.58	55° 47' 59.03"	49° 07' 18.78"
4.	476950.30	1305648.55	55° 47' 59.48"	49° 07' 18.32"

129. Казан шәһәре, Толстой урамы, 6/30 йорт адресы буенча урнашкан «Студентлар тулай торагы бинасы, 1890 ел» төбәк әһәмияттәге мәдәни мирас объекты территориясе чикләренәң картасы (схемасы)



Условные обозначения:

- объект культурного наследия
- территория объекта культурного наследия

Мәдәни мирас объектынның топографик планы

Казан шәһәре, Толстой урамы, 6/30 йорт адресы буенча урнашкан «Студентлар тулай торагы бинасы, 1890 ел» төбәк әһәмияттәге мәдәни мирас объекты территориясе чикләренә **картографик тасвирламасы**

Төбәк әһәмияттәге мәдәни мирас объекты территориясе чиге түбәндәгечә уза:

көнъяк-көнбатыш өлеш: Щапов урамы буйлап Кызыл линия буенча Толстой урамы белән кисешкәнгә кадәр, жир кишәрлегенә алгы чиге буйлап (13-14-15 борылыш нокталары);

төнъяк-көнбатыш өлеш: Толстой урамы буйлап Горький урамы белән кызыл линия буенча кисешкәнгә кадәр, жир кишәрлегенә алгы чиге буйлап (15-16 борылыш нокталары);

төнъяк-көнчыгыш өлеш: Горький урамы буенча Толстой урамы белән кызыл сызык буенча жир участогының алгы чиге буйлап кисешкәнгә кадәр (17-16 борылыш нокталары)

көнъяк-көнчыгыш өлеш: жир биләмәсенә квартал эчендәгә чиге буенча (борылыш нокталары 17-18-1-2-3-4-5-6-7-8-9-10-11-13).

Казан шәһәре, Толстой урамы, 6/30 йорт адресы буенча урнашкан «Студентлар тулай торагы бинасы, 1890 ел» төбәк әһәмияттәге мәдәни мирас объекты территориясе чикләренә **борылыш нокталары таблицасы**

Жирле координаталар системасында нокталарның координатасы (МСК-16)			1984 елгы Бөтендөнья геодезик координаталар системасында нокталарның координаталары (WGS-84)	
№	X	Y	төнъяк киңлек В	көнчыгыш озынлык L
1.	476184.83	1306740.08	55° 47' 34.68"	49° 08' 20.91"
2.	476153.89	1306735.25	55° 47' 33.68"	49° 08' 20.63"
3.	476152.98	1306744.31	55° 47' 33.65"	49° 08' 21.15"
4.	476147.72	1306743.97	55° 47' 33.48"	49° 08' 21.13"
5.	476146.19	1306752.69	55° 47' 33.43"	49° 08' 21.63"
6.	476125.46	1306749.58	55° 47' 32.76"	49° 08' 21.45"
7.	476127.00	1306742.61	55° 47' 32.81"	49° 08' 21.05"
8.	476119.88	1306740.88	55° 47' 32.58"	49° 08' 20.95"
9.	476118.66	1306748.55	55° 47' 32.54"	49° 08' 21.39"
10.	476114.63	1306748.03	55° 47' 32.41"	49° 08' 21.36"
11.	476111.85	1306749.26	55° 47' 32.32"	49° 08' 21.43"
12.	476102.24	1306731.32	55° 47' 32.01"	49° 08' 20.40"
13.	476080.91	1306741.29	55° 47' 31.32"	49° 08' 20.97"
14.	476049.89	1306678.61	55° 47' 30.32"	49° 08' 17.37"
15.	476050.50	1306673.03	55° 47' 30.34"	49° 08' 17.05"
16.	476222.50	1306699.26	55° 47' 35.90"	49° 08' 18.57"
17.	476216.99	1306740.38	55° 47' 35.72"	49° 08' 20.93"
18.	476185.44	1306736.25	55° 47' 34.70"	49° 08' 20.69"

130. Казан шәһәре, Толстой урамы, 17/30 адресы буенча урнашкан «Римско-католик костеле (поляк), 1858 ел» төбәк эһәмиятендәге мәдәни мирас объекты территориясе чикләренен картасы (схемасы)



Условные обозначения:

- объект культурного наследия
- территория объекта культурного наследия

Мәдәни мирас объектының топографик планы

Казан шәһәре, Толстой урамы, 17/30 адресы буенча урнашкан «Римско-католик костеле (поляк), 1858 ел» төбәк әһәмиятендәге мәдәни мирас объекты территориясе чикләренә **картографик тасвирламасы**

Төбәк әһәмияттәге мәдәни мирас объекты территориясе чиге түбәндәгечә уза:
көнъяк-көнбатыш өлеш: Толстой урамыннан жир кишәрлегенә ян чиге буйлап (3-4 борылыш нокталары);

төнъяк-көнбатыш өлеш: жир кишәрлегенә ян чиге буйлап Горький урамыннан (1-4 борылыш нокталары);

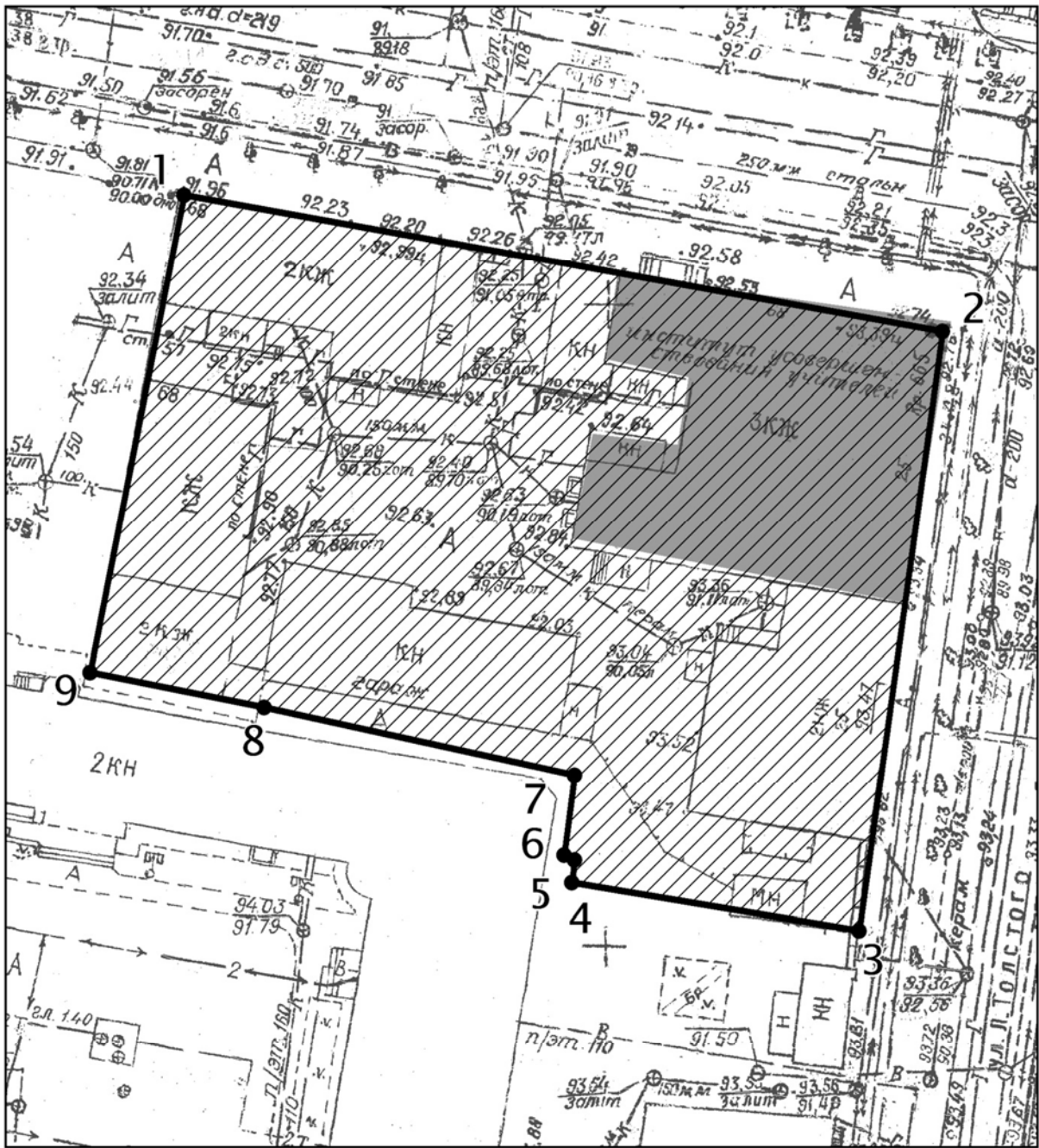
төнъяк-көнчыгыш өлеш: Горький урамы буйлап жир кишәрлегенә алгы чиге буйлап Кызыл сызык буенча Толстой урамы белән кисешкәнгә кадәр (1-2 борылыш нокталары);

көнъяк-көнчыгыш өлеш: Толстой урамы буйлап Горький урамы белән кызыл сызык буенча кисешкәнгә кадәр, жир кишәрлегенә алгы чиге буйлап (3-2 борылыш нокталары).

Казан шәһәре, Толстой урамы, 17/30 адресы буенча урнашкан «Римско-католик костеле (поляк), 1858 ел» төбәк әһәмиятендәге мәдәни мирас объекты территориясе чикләренә **борылыш нокталары таблицасы**

Жирле координаталар системасында нокталарның координатасы (МСК-16)			1984 елгы Бөтендөнья геодезик координаталар системасында нокталарның координаталары (WGS-84)	
№	X	Y	төнъяк киңлек В	көнчыгыш озынлык L
1.	476234.74	1306616.13	55° 47' 36.30"	49° 08' 13.80"
2.	476224.94	1306676.95	55° 47' 35.98"	49° 08' 17.29"
3.	476172.35	1306669.19	55° 47' 34.28"	49° 08' 16.84"
4.	476180.92	1306607.15	55° 47' 34.56"	49° 08' 13.28"

131. Казан шәһәре, Толстой урамы, 25/68 йорт адресы буенча урнашкан «1845-1846 елларда Л.Н. Толстой яшәгән йорт» төбәк әһәмияттәге мәдәни мирас объекты территориясе чикләренәң картасы (схемасы)



Условные обозначения:

- объект культурного наследия
- территория объекта культурного наследия

Мәдәни мирас объектынның топографик планы

Казан шәһәре, Толстой урамы, 25/68 йорт адресы буенча урнашкан «1845-1846 елларда Л.Н. Толстой яшәгән йорт» төбәк әһәмияттәге мәдәни мирас объекты территориясе чикләренәң **картографик тасвирламасы**

Төбәк әһәмияттәге мәдәни мирас объекты территориясе чиге түбәндәгечә уза:

көнъяк-көнбатыш өлеш: Толстой урамыннан жир кишәрлегенәң ян чиге буйлап (3-4-5-6-8-9 борылыш нокталары);

төнъяк-көнбатыш өлеш: жир кишәрлегенәң ян чиге буйлап Б.урамыннан кызыл нокта (1-9 борылыш нокталары);

төнъяк-көнчыгыш өлеш: Зур Кызыл урамы буйлап жир кишәрлегенәң алгы чиге буйлап Толстой урамы белән кисешкәнгә кадәр (1-2 борылыш нокталары);

көнъяк-көнчыгыш өлеш: Толстой урамы буйлап Зур Кызыл урамы белән кисешкәнгә кадәр, жир кишәрлегенәң алгы чиге буйлап (3-2 борылыш нокталары)

Казан шәһәре, Толстой урамы, 25/68 йорт адресы буенча урнашкан «1845-1846 елларда Л.Н. Толстой яшәгән йорт» төбәк әһәмияттәге мәдәни мирас объекты территориясе чикләренәң **борылыш нокталары таблицасы**

Жирле координаталар системасында нокталарның координатасы (МСК-16)			1984 елгы Бөтендөнъя геодезик координаталар системасында нокталарның координаталары (WGS-84)	
№	X	Y	төнъяк киңлек В	көнчыгыш озынлык L
10.	476527.69	1306659.77	55° 47' 45.77"	49° 08' 16.33"
11.	476516.95	1306719.02	55° 47' 45.42"	49° 08' 19.73"
12.	476470.24	1306712.47	55° 47' 43.91"	49° 08' 19.35"
13.	476473.92	1306690.16	55° 47' 44.03"	49° 08' 18.07"
14.	476475.47	1306690.34	55° 47' 44.08"	49° 08' 18.08"
15.	476476.08	1306689.46	55° 47' 44.10"	49° 08' 18.03"
16.	476482.27	1306690.33	55° 47' 44.30"	49° 08' 18.08"
17.	476487.49	1306666.10	55° 47' 44.47"	49° 08' 16.69"
18.	476490.26	1306652.51	55° 47' 44.56"	49° 08' 15.91"

Казан шәһәре, Г.Тукай урамы, 14 йорт адресы буенча урнашкан «Солтан мәчете бинасы» төбәк әһәмиятендәге мәдәни мирас объекты территориясе чикләренең **картографик тасвирламасы**

Төбәк әһәмияттәге мәдәни мирас объекты территориясе чиге түбәндәгечә уза:

көнъяк-көнбатыш өлеш: Галиәсгар Камал урамыннан жир биләмәсенең ян чиге буйлап (1-11 борылыш нокталары);

төнъяк-көнбатыш өлеш: Галиәсгар Камал урамы буйлап Габдулла Тукай урамы белән жир кишәрлегенең алгы чиге буйлап кызыл сызык буенча кисешкәнгә кадәр (1-2-3-4 борылыш нокталары);

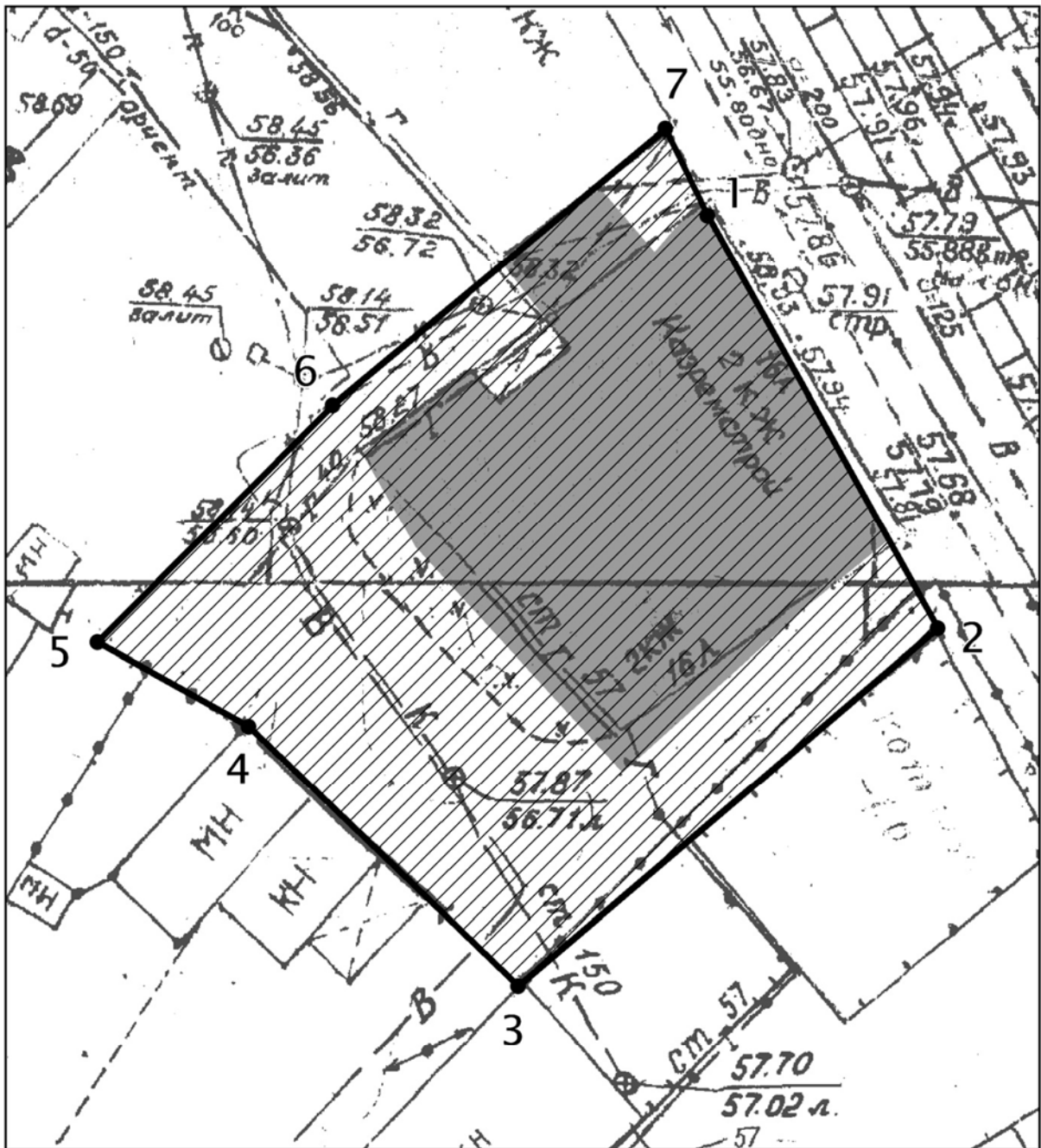
төнъяк-көнчыгыш өлеш: Габдулла Тукай урамы буйлап жир кишәрлегенең алгы чиге буйлап (8-7-6-5-4 борылыш нокталары) Галиәсгар Камал урамы белән кисешкәнгә кадәр;

көнъяк-көнчыгыш өлеш: Габдулла Тукай урамыннан жир биләмәсенең ян чиге буйлап (8-9-10-11 борылыш нокталары).

Казан шәһәре, Г.Тукай урамы, 14 йорт адресы буенча урнашкан «Солтан мәчете бинасы» төбәк әһәмиятендәге мәдәни мирас объекты территориясе чикләренең **борылыш нокталары таблицасы**

Жирле координаталар системасында нокталарның координатасы (МСК-16)			1984 елгы Бөтендөнья геодезик координаталар системасында нокталарның координаталары (WGS-84)	
№	X	Y	төнъяк кичлек В	көнчыгыш озынлык L
1.	475163.90	1304827.53	55° 47' 01.75"	49° 06' 31.08"
2.	475189.28	1304846.85	55° 47' 02.57"	49° 06' 32.19"
3.	475193.00	1304849.63	55° 47' 02.69"	49° 06' 32.35"
4.	475193.93	1304851.72	55° 47' 02.72"	49° 06' 32.47"
5.	475193.62	1304853.29	55° 47' 02.71"	49° 06' 32.56"
6.	475193.00	1304854.86	55° 47' 02.69"	49° 06' 32.65"
7.	475176.00	1304863.94	55° 47' 02.14"	49° 06' 33.17"
8.	475165.80	1304869.70	55° 47' 01.81"	49° 06' 33.50"
9.	475162.08	1304862.39	55° 47' 01.69"	49° 06' 33.08"
10.	475157.75	1304858.73	55° 47' 01.55"	49° 06' 32.87"
11.	475146.61	1304850.38	55° 47' 01.19"	49° 06' 32.39"

133. Казан шәһәре, Г.Тукай урамы, 16 йорт адресы буенча урнашкан «Шакир Солдатны утары, XIX гасыр: төп йорт» төбәк әһәмиятендәге мәдәни мирас объекты территориясе чикләренәң картасы (схемасы)



Условные обозначения:

- объект культурного наследия
- территория объекта культурного наследия

Мәдәни мирас объектының топографик планы

Казан шәһәре, Г.Тукай урамы, 16 йорт адресы буенча урнашкан «Шакир Солдатны утары, XIX гасыр: төп йорт» төбәк әһәмиятендәге мәдәни мирас объекты территориясе чикләренә **картографик тасвирламасы**

Төбәк әһәмияттәге мәдәни мирас объекты территориясе чиге түбәндәгечә уза:

көнъяк-көнбатыш өлеш: квартал эчендәге чик буенча (3-4-5 борылыш нокталары);

төнъяк-көнбатыш өлеш: Габдулла Тукай урамынан квартал эчендәге чик буйлап (7-6-5 борылыш нокталары);

төнъяк-көнчыгыш өлеш: жир кишәрлегенә алгы чиге буйлап Габдулла Тукай урамынан кызыл сызык буенча (7-1-2 борылыш нокталары);

көнъяк-көнчыгыш өлеше: Габдулла Тукай урамынан жир биләмәсенә ян чиге буйлап (2-3 борылыш нокталары).

Казан шәһәре, Г.Тукай урамы, 16 йорт адресы буенча урнашкан «Шакир Солдатны утары, XIX гасыр: төп йорт» төбәк әһәмиятендәге мәдәни мирас объекты территориясе чикләренә **борылыш нокталары таблицасы**

Жирле координаталар системасында нокталарның координатасы (МСК-16)			1984 елгы Бөтендөнья геодезик координаталар системасында нокталарның координаталары (WGS-84)	
№	X	Y	төнъяк кичлек В	көнчыгыш озынлык L
1.	475134.28	1304886.82	55° 47' 00.79"	49° 06' 34.48"
2.	475114.80	1304897.64	55° 47' 00.16"	49° 06' 35.10"
3.	475098.39	1304878.14	55° 46' 59.63"	49° 06' 33.98"
4.	475109.69	1304865.84	55° 46' 59.99"	49° 06' 33.28"
5.	475114.14	1304858.43	55° 47' 00.14"	49° 06' 32.85"
6.	475125.29	1304869.40	55° 47' 00.50"	49° 06' 33.48"
7.	475138.29	1304884.89	55° 47' 00.92"	49° 06' 34.37"

134. Казан шәһәре, Г.Тукай урамы, 16 йорт адресы буенча урнашкан “Шакир солдат утары” XIX гасыр төбәк эһәмияттәге мәдәни мирас объекты составына керә торган «Төп йорт» XIX гасыр, төбәк эһәмияттәге мәдәни мирас объекты территориясе чикләренең картасы (схемасы)



Условные обозначения:

- объект культурного наследия
- территория объекта культурного наследия

Мәдәни мирас объектының топографик планы

Казан шәһәре, Г.Тукай урамы, 16 йорт адресы буенча урнашкан “Шакир солдат утары” XIX гасыр төбәк әһәмияттәге мәдәни мирас объекты составына керә торган «Төп йорт» XIX гасыр, төбәк әһәмияттәге мәдәни мирас объекты территориясе чикләренә **картографик тасвирламасы**

Төбәк әһәмияттәге мәдәни мирас объекты территориясе чиге түбәндәгечә уза:

көнъяк-көнбатыш өлеш: квартал эчендәге чик буенча (8-9-10-11-12-13-1 борылыш нокталары);

төнъяк-көнбатыш өлеш: Габдулла Тукай урамыннан, жир биләмәсенә ян чиге буйлап (4-3-2-1 борылыш нокталары);

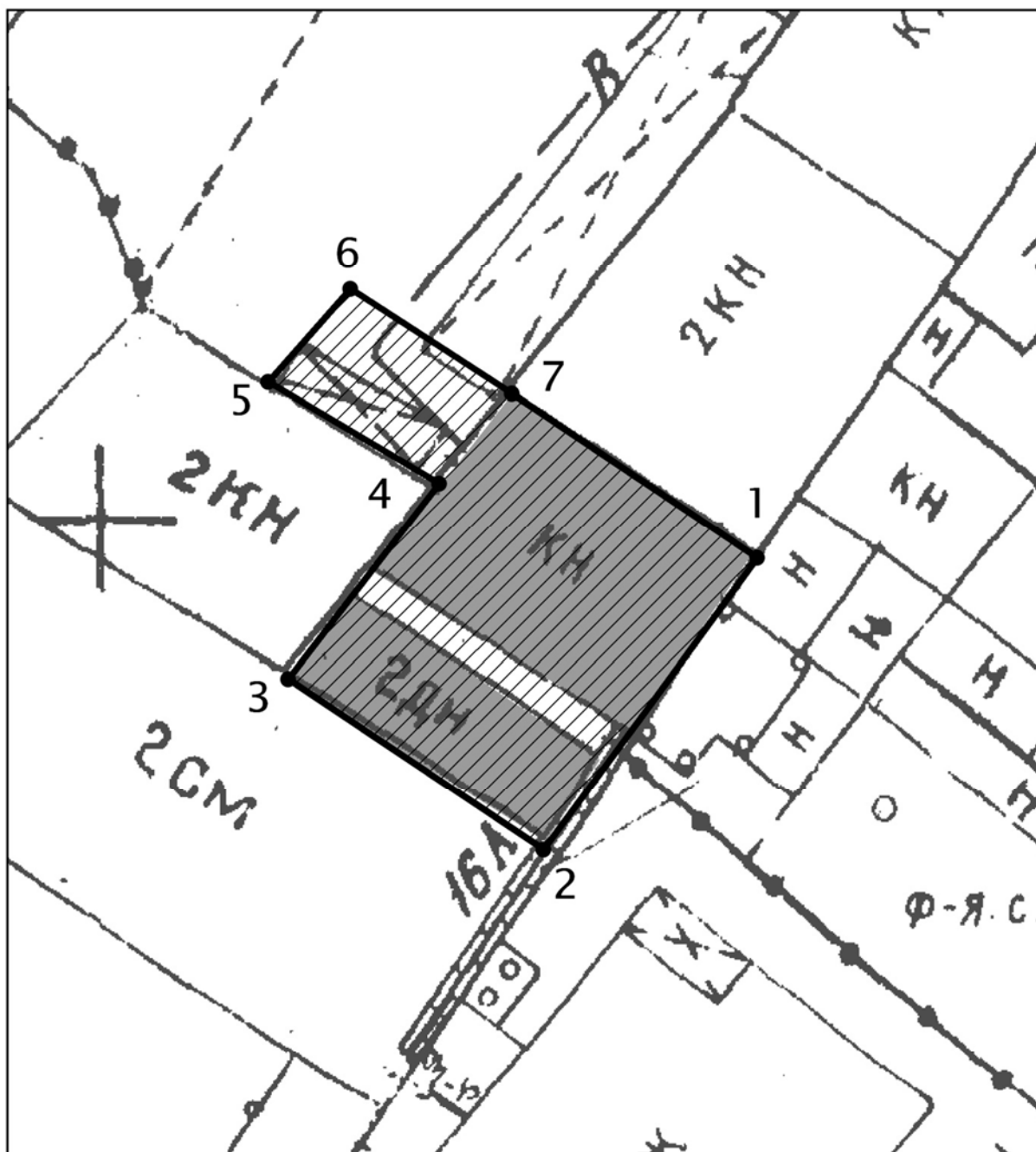
төнъяк-көнчыгыш өлеш: Габдулла Тукай урамында, кызыл линия буенча, жир кишәрлегенә алгы чиге буйлап (4-5-6 борылыш нокталары);

көнъяк-көнчыгыш өлеше: Габдулла Тукай урамыннан, жир биләмәсенә ян чиге буйлап (6-7-8 борылыш нокталары).

Казан шәһәре, Г.Тукай урамы, 16 йорт адресы буенча урнашкан “Шакир солдат утары” XIX гасыр төбәк әһәмияттәге мәдәни мирас объекты составына керә торган «Төп йорт» XIX гасыр, төбәк әһәмияттәге мәдәни мирас объекты территориясе чикләренә **борылыш нокталары таблицасы**

Жирле координаталар системасында нокталарның координатасы (МСК-16)			1984 елгы Бөтендөнья геодезик координаталар системасында нокталарның координаталары (WGS-84)	
№	X	Y	төнъяк кичлек В	көнчыгыш озынлык L
1.	475146.61	1304850.38	55° 47' 01.19"	49° 06' 32.39"
2.	475156.82	1304858.21	55° 47' 01.52"	49° 06' 32.84"
3.	475162.08	1304862.39	55° 47' 01.69"	49° 06' 33.08"
4.	475165.80	1304869.53	55° 47' 01.81"	49° 06' 33.49"
5.	475152.51	1304877.04	55° 47' 01.38"	49° 06' 33.92"
6.	475138.29	1304884.89	55° 47' 00.92"	49° 06' 34.37"
7.	475125.60	1304869.92	55° 47' 00.51"	49° 06' 33.51"
8.	475116.31	1304860.69	55° 47' 00.21"	49° 06' 32.98"
9.	475127.74	1304846.04	55° 47' 00.58"	49° 06' 32.14"
10.	475129.59	1304847.78	55° 47' 00.64"	49° 06' 32.24"
11.	475130.21	1304846.39	55° 47' 00.66"	49° 06' 32.16"
12.	475137.95	1304852.48	55° 47' 00.91"	49° 06' 32.51"
13.	475142.28	1304855.96	55° 47' 01.05"	49° 06' 32.71"

135. Казан шәһәре, Г.Тукай урамы, 16 йорт адресы буенча урнашкан “Шакир солдат утары” XIX гасыр төбәк әһәмияттәге мәдәни мирас объекты составына керә торган «Карета кую урыны» XIX гасыр, төбәк әһәмияттәге мәдәни мирас объекты территориясе чикләренең картасы (схемасы)



Условные обозначения:

- объект культурного наследия
- территория объекта культурного наследия

Мәдәни мирас объектынның топографик планы

Казан шәһәре, Г.Тукай урамы, 16 йорт адресы буенча урнашкан “Шакир солдат утары” XIX гасыр төбәк әһәмияттәге мәдәни мирас объекты составына керә торган «Карета кую урыны» XIX гасыр, төбәк әһәмияттәге мәдәни мирас объекты территориясе чикләренә **картографик тасвирламасы**

Төбәк әһәмияттәге мәдәни мирас объекты территориясе чиге түбәндәгечә уза:
көнъяк-көнбатыш өлеш: жир кишәрлегенә квартал эчендәгә чиге буйлап (2-3 борылыш нокталары);

төнъяк-көнбатыш өлеш: квартал эчендәгә чик буенча (3-4-5-6 борылыш нокталары);

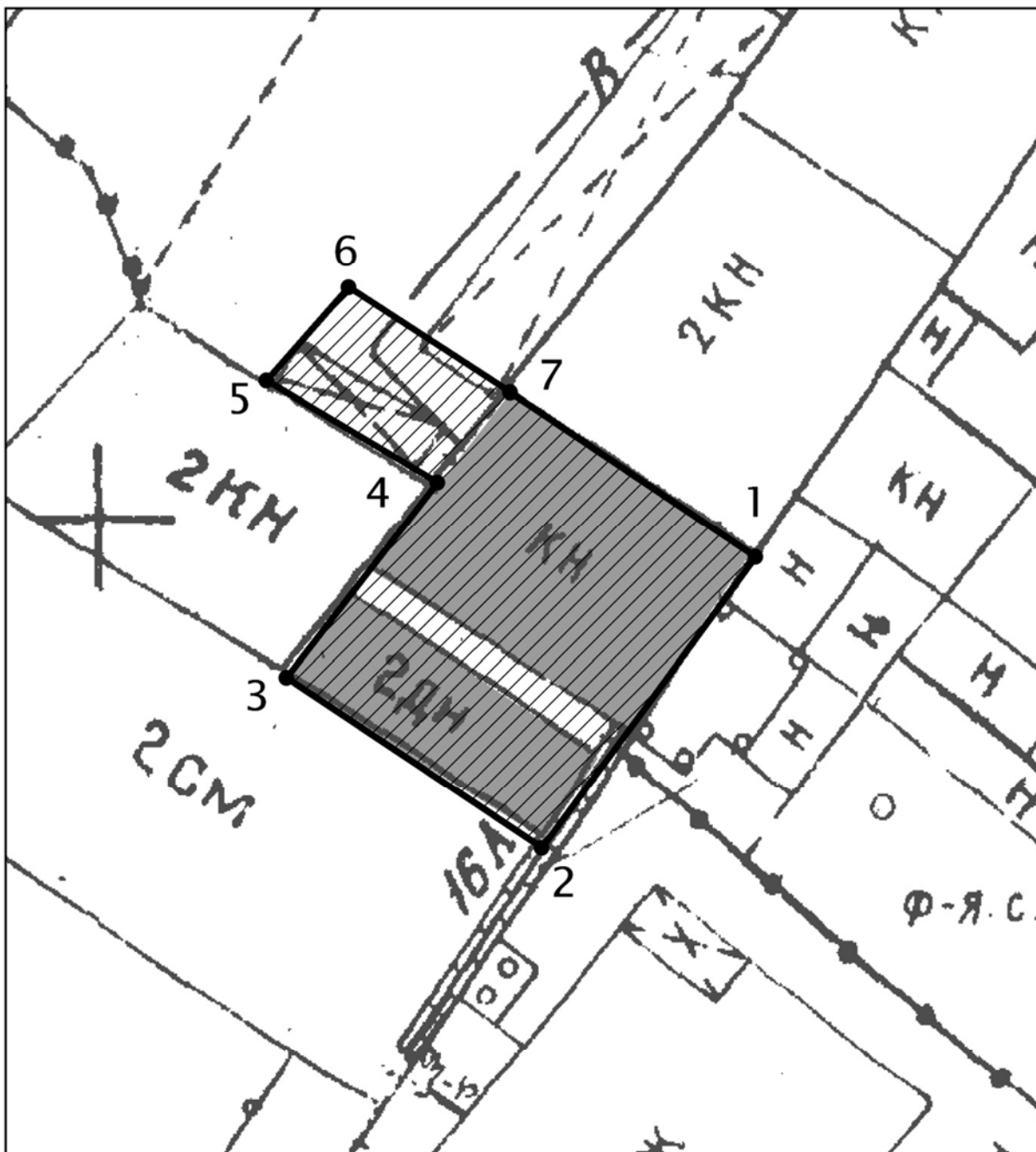
төнъяк-көнчыгыш өлеш: квартал эчендәгә чик буенча (6-7-1 борылыш нокталары);

көнъяк-көнчыгыш өлеш: жир биләмәсенә квартал эчендәгә чиге буйлап (1-2 борылыш нокталары).

Казан шәһәре, Г.Тукай урамы, 16 йорт адресы буенча урнашкан “Шакир солдат утары” XIX гасыр төбәк әһәмияттәге мәдәни мирас объекты составына керә торган «Карета кую урыны» XIX гасыр, төбәк әһәмияттәге мәдәни мирас объекты территориясе чикләренә **борылыш нокталары таблицасы**

Жирле координаталар системасында нокталарның координатасы (МСК-16)			1984 елгы Бөтендөнья геодезик координаталар системасында нокталарның координаталары (WGS-84)	
№	X	Y	төнъяк кичлек В	көнчыгыш озынлык L
1.	475065.90	1304862.67	55° 46' 58.58"	49° 06' 33.09"
2.	475057.85	1304856.75	55° 46' 58.32"	49° 06' 32.75"
3.	475062.48	1304849.60	55° 46' 58.47"	49° 06' 32.34"
4.	475068.06	1304853.77	55° 46' 58.65"	49° 06' 32.58"
5.	475070.83	1304849.07	55° 46' 58.74"	49° 06' 32.31"
6.	475073.31	1304851.33	55° 46' 58.82"	49° 06' 32.44"
7.	475070.53	1304855.86	55° 46' 58.73"	49° 06' 32.70"

136. Казан шәһәре, Г.Тукай урамы, 16 йорт адресы буенча урнашкан “Шакир солдат утары” XIX гасыр төбәк әһәмияттәге мәдәни мирас объекты составына керә торган «Карета кую урыны» XIX гасыр, төбәк әһәмияттәге мәдәни мирас объекты территориясе чикләренең картасы (схемасы)



Условные обозначения:

- объект культурного наследия
- территория объекта культурного наследия

Мәдәни мирас объектынның топографик планы

Казан шәһәре, Г.Тукай урамы, 16 йорт адресы буенча урнашкан “Шакир солдат утары” XIX гасыр төбәк әһәмияттәге мәдәни мирас объекты составына керә торган «Карета кую урыны» XIX гасыр, төбәк әһәмияттәге мәдәни мирас объекты территориясе чикләренә **картографик тасвирламасы**

Төбәк әһәмияттәге мәдәни мирас объекты территориясе чиге түбәндәгечә уза:
көнъяк-көнбатыш өлеш: жир кишәрлегенә квартал эчендәге чиге буйлап (2-3 борылыш нокталары);

төнъяк-көнбатыш өлеш: квартал эчендәге чик буенча (3-4-5-6 борылыш нокталары);

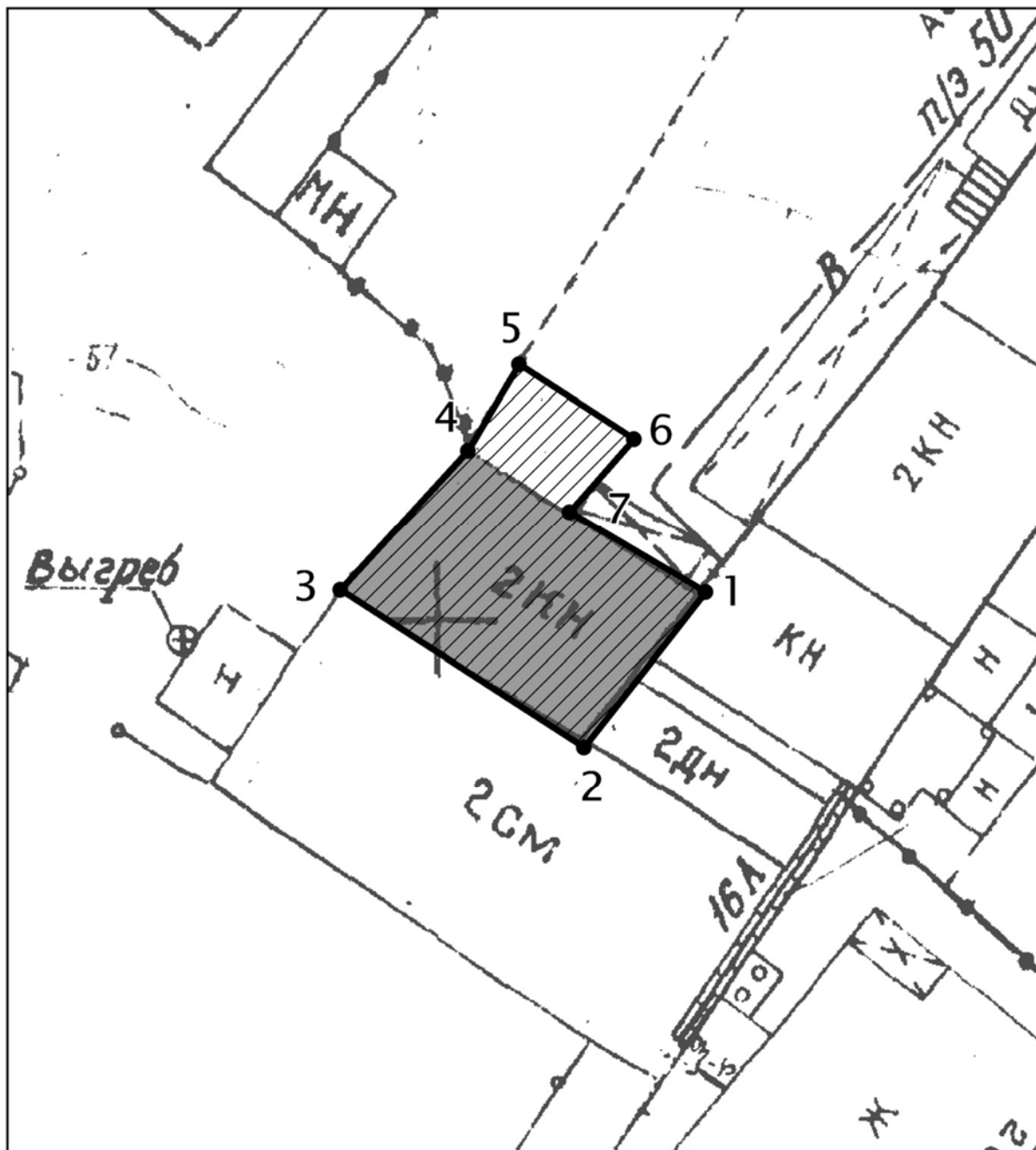
төнъяк-көнчыгыш өлеш: квартал эчендәге чик буенча (6-7-1 борылыш нокталары);

көнъяк-көнчыгыш өлеш: жир биләмәсенә квартал эчендәге чиге буйлап (1-2 борылыш нокталары).

Казан шәһәре, Г.Тукай урамы, 16 йорт адресы буенча урнашкан “Шакир солдат утары” XIX гасыр төбәк әһәмияттәге мәдәни мирас объекты составына керә торган «Карета кую урыны» XIX гасыр, төбәк әһәмияттәге мәдәни мирас объекты территориясе чикләренә **борылыш нокталары таблицасы**

Жирле координаталар системасында нокталарның координатасы (МСК-16)			1984 елгы Бөтендөнья геодезик координаталар системасында нокталарның координаталары (WGS-84)	
№	X	Y	төнъяк кичлек В	көнчыгыш озынлык L
8.	475065.90	1304862.67	55° 46' 58.58"	49° 06' 33.09"
9.	475057.85	1304856.75	55° 46' 58.32"	49° 06' 32.75"
10.	475062.48	1304849.60	55° 46' 58.47"	49° 06' 32.34"
11.	475068.06	1304853.77	55° 46' 58.65"	49° 06' 32.58"
12.	475070.83	1304849.07	55° 46' 58.74"	49° 06' 32.31"
13.	475073.31	1304851.33	55° 46' 58.82"	49° 06' 32.44"
14.	475070.53	1304855.86	55° 46' 58.73"	49° 06' 32.70"

137. Казан шәһәре, Г.Тукай урамы, 16 йорт адресы буенча урнашкан “Шакир солдат утары” XIX гасыр төбәк эһәмияттәге мәдәни мирас объекты составына керә торган «Ат абзарлары» XIX гасыр, төбәк эһәмияттәге мәдәни мирас объекты территориясе чикләренәң картасы (схемасы)



Условные обозначения:

- объект культурного наследия
- территория объекта культурного наследия

Мәдәни мирас объектының топографик планы

Казан шәһәре, Г.Тукай урамы, 16 йорт адресы буенча урнашкан “Шакир солдат утары” XIX гасыр төбәк эһәмияттәге мәдәни мирас объекты составына керә торган «Ат абзарлары» XIX гасыр, төбәк эһәмияттәге мәдәни мирас объекты территориясе чикләренәң **картографик тасвирламасы**

Төбәк эһәмияттәге мәдәни мирас объекты территориясе чиге түбәндәгечә уза:

көнъяк-көнбатыш өлеш: жир кишәрлегенәң квартал эчендәге чиге буйлап (2-3 борылыш нокталары);

төнъяк-көнбатыш өлеш: квартал эчендәге чик буенча (3-4-5 борылыш нокталары);

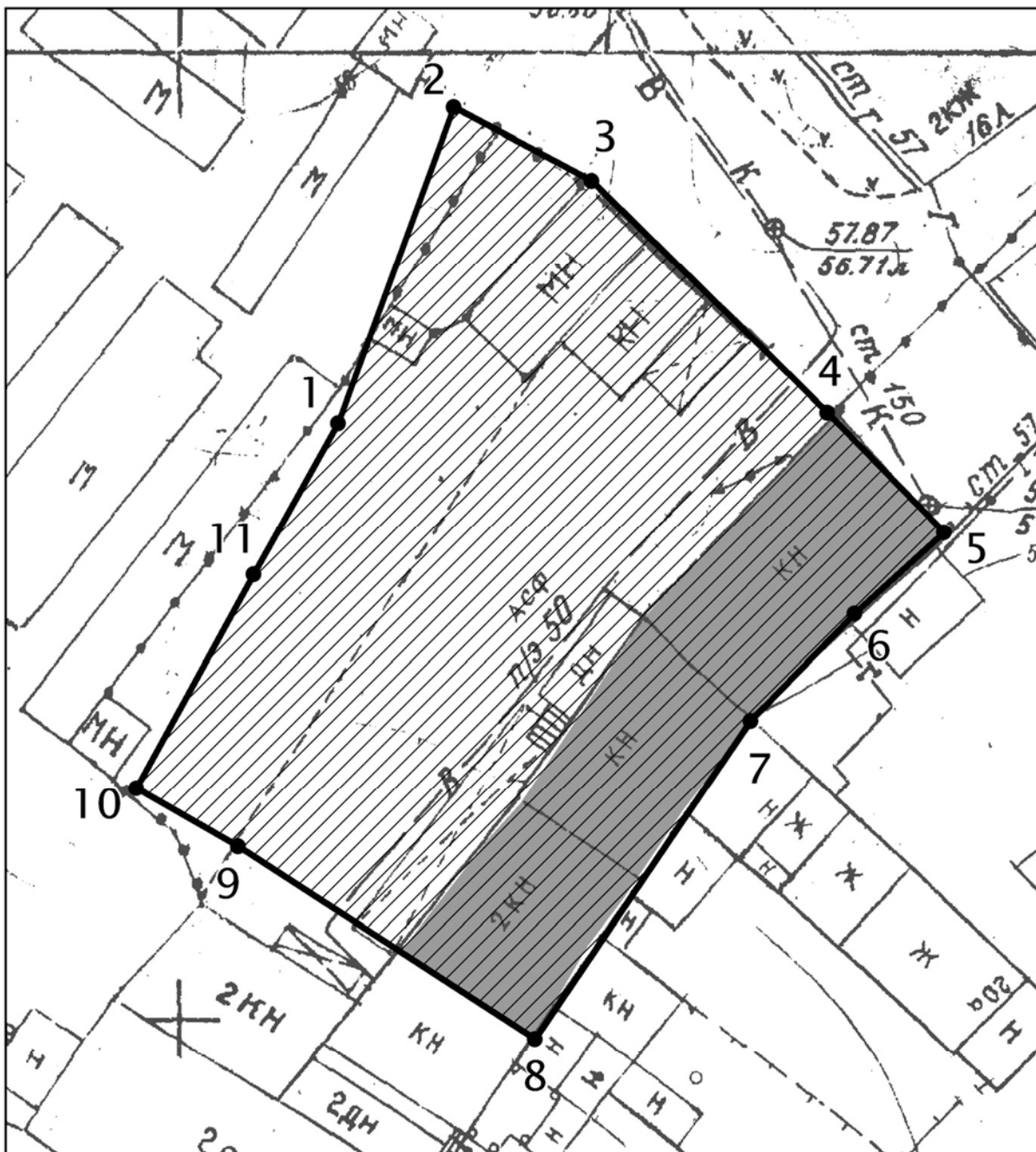
төнъяк-көнчыгыш өлеш: квартал эчендәге чик буенча (5-6-7-1 борылыш нокталары);

көнъяк-көнчыгыш өлеш: квартал эчендәге чик буенча (1-2 борылыш нокталары).

Казан шәһәре, Г.Тукай урамы, 16 йорт адресы буенча урнашкан “Шакир солдат утары” XIX гасыр төбәк эһәмияттәге мәдәни мирас объекты составына керә торган «Ат абзарлары» XIX гасыр, төбәк эһәмияттәге мәдәни мирас объекты территориясе чикләренәң **борылыш нокталары таблицасы**

Жирле координаталар системасында нокталарның координатасы (МСК-16)			1984 елгы Бөтендөнъя геодезик координаталар системасында нокталарның координаталары (WGS-84)	
№	X	Y	төнъяк кичлек В	көнчыгыш озынлык L
1.	475068.06	1304853.95	55° 46' 58.65"	49° 06' 32.59"
2.	475062.48	1304849.60	55° 46' 58.47"	49° 06' 32.34"
3.	475068.04	1304841.05	55° 46' 58.65"	49° 06' 31.85"
4.	475073.00	1304845.40	55° 46' 58.81"	49° 06' 32.10"
5.	475076.09	1304847.32	55° 46' 58.91"	49° 06' 32.21"
6.	475073.31	1304851.33	55° 46' 58.82"	49° 06' 32.44"
7.	475070.83	1304849.07	55° 46' 58.74"	49° 06' 32.31"

138. Казан шәһәре, Г.Тукай урамы, 16 йорт адресы буенча урнашкан “Шакир солдат утары” XIX гасыр төбәк әһәмияттәге мәдәни мирас объекты составына керә торган «Мунча» XIX гасыр, төбәк әһәмияттәге мәдәни мирас объекты территориясе чикләренәң картасы (схемасы)



Условные обозначения:

- объект культурного наследия
- территория объекта культурного наследия

Мәдәни мирас объектының топографик планы

Казан шәһәре, Г.Тукай урамы, 16 йорт адресы буенча урнашкан “Шакир солдат утары” XIX гасыр төбәк әһәмияттәге мәдәни мирас объекты составына керә торган «Мунча» XIX гасыр, төбәк әһәмияттәге мәдәни мирас объекты территориясе чикләренә **картографик тасвирламасы**

Төбәк әһәмияттәге мәдәни мирас объекты территориясе чиге түбәндәгечә уза:
көнъяк-көнбатыш өлеш: квартал эчендәге чик буенча (8-9-10 борылыш нокталары);

төнъяк-көнбатыш өлеш: квартал эчендәге чик буенча (10-11-1-2 борылыш нокталары);

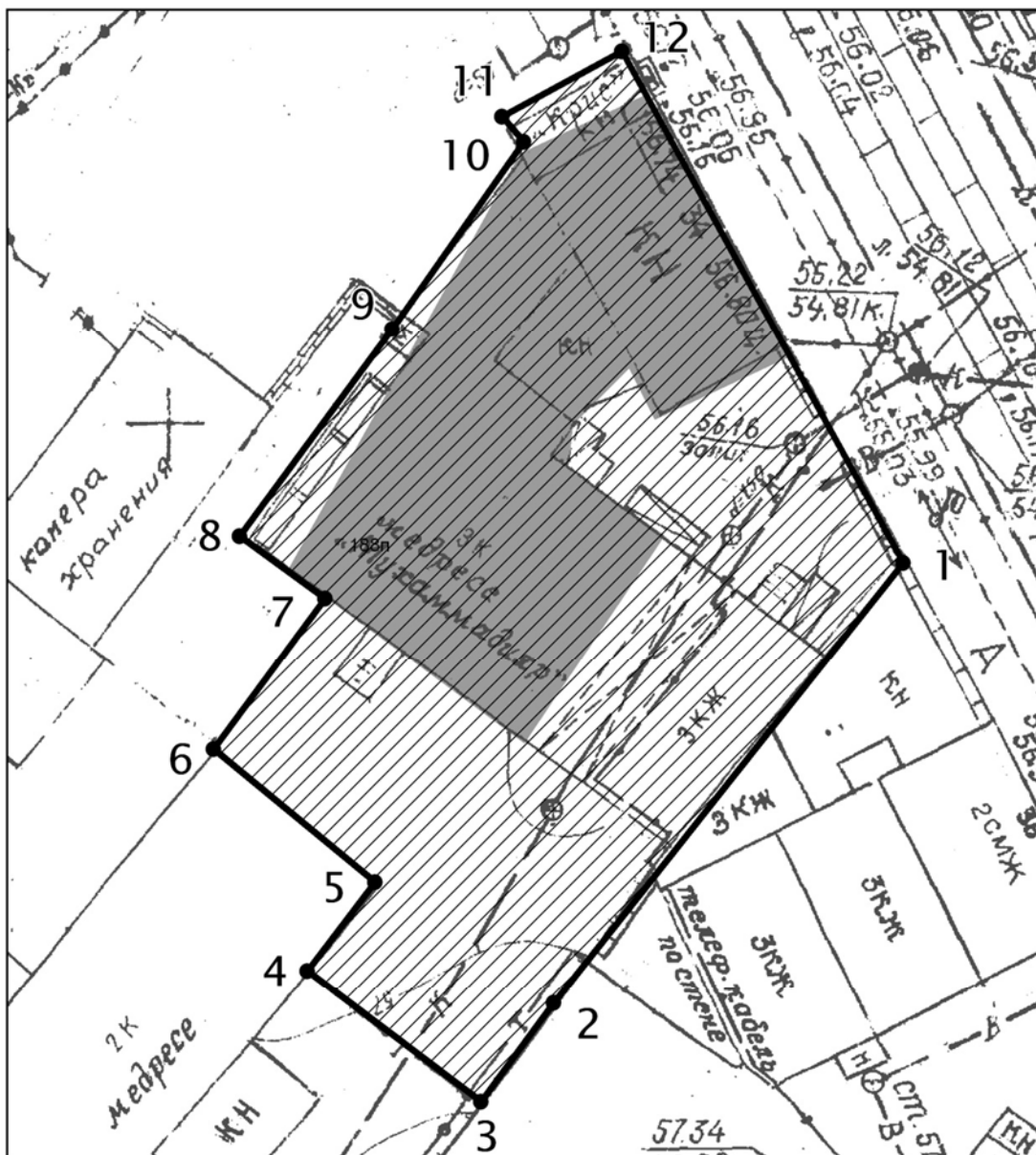
төнъяк-көнчыгыш өлеш: квартал эчендәге чик буенча (2-3-4-5 борылыш нокталары);

көнъяк-көнчыгыш өлеш: квартал эчендәге чик буйлап (8-7-6-5 борылыш нокталары).

Казан шәһәре, Г.Тукай урамы, 16 йорт адресы буенча урнашкан “Шакир солдат утары” XIX гасыр төбәк әһәмияттәге мәдәни мирас объекты составына керә торган «Мунча» XIX гасыр, төбәк әһәмияттәге мәдәни мирас объекты территориясе чикләренә **борылыш нокталары таблицасы**

Жирле координаталар системасында нокталарның координатасы (МСК-16)			1984 елгы Бөтендөнья геодезик координаталар системасында нокталарның координаталары (WGS-84)	
№	X	Y	төнъяк кичлек В	көнчыгыш озынлык L
1.	475097.74	1304852.52	55° 46' 59.61"	49° 06' 32.51"
2.	475114.14	1304858.60	55° 47' 00.14"	49° 06' 32.86"
3.	475110.44	1304865.75	55° 47' 00.02"	49° 06' 33.27"
4.	475098.39	1304877.97	55° 46' 59.63"	49° 06' 33.97"
5.	475092.21	1304883.90	55° 46' 59.43"	49° 06' 34.31"
6.	475087.88	1304879.37	55° 46' 59.29"	49° 06' 34.05"
7.	475082.61	1304873.97	55° 46' 59.12"	49° 06' 33.74"
8.	475065.90	1304862.84	55° 46' 58.58"	49° 06' 33.10"
9.	475075.78	1304847.49	55° 46' 58.90"	49° 06' 32.22"
10.	475078.87	1304842.26	55° 46' 59.00"	49° 06' 31.92"
11.	475090.01	1304848.17	55° 46' 59.36"	49° 06' 32.26"

139. Казан шәһәре Габдулла Тукай урамы, 34 йорт адресы буенча урнашкан «Мөхәммәдия» мәдрәсәсе бинасы» биредә 1889-1897 елларда язучы һәм драматург Камал Галиәсгар, 1893-1897 елларда революционер-большевик Хөсәен Ямашев, 1895-1904 елларда язучы һәм жәмәгать эшлеклесе Фатих Әмирхан, 1900-1906 елларда драматург һәм артист Кәрим Тинчурин, 1905-1906 елларда язучы Мәжит Гафури, 1909-1914 елларда революционер-большевик Камил Якубов, 1909-1914 елларда иң беренче татар композиторларының берсе Солтан Габяши укыган» төбәк әһәмиятендәге мәдәни мирас объекты территориясе чикләренәң картасы (схемасы)



Условные обозначения:

- объект культурного наследия
- территория объекта культурного наследия

Мәдәни мирас объектының топографик планы

Казан шәһәре Габдулла Тукай урамы, 34 йорт адресы буенча урнашкан «Мөхәммәдия» мәдрәсәсе бинасы» биредә 1889-1897 елларда язучы һәм драматург Камал Галиәсгар, 1893-1897 елларда революционер-большевик Хөсәен Ямашев, 1895-1904 елларда язучы һәм жәмәгать эшлеклесе Фатих Әмирхан, 1900-1906 елларда драматург һәм артист Кәрим Тинчурин, 1905-1906 елларда язучы Мәжит Гафури, 1909-1914 елларда революционер-большевик Камил Якубов, 1909-1914 елларда иң беренче татар композиторларының берсе Солтан Габяши укыган» төбәк әһәмиятендәге мәдәни мирас объекты территориясе чикләренәң **картографик тасвирламасы**

Төбәк әһәмияттәге мәдәни мирас объекты территориясе чиге түбәндәгечә уза:

көнъяк-көнбатыш өлеш: жир кишәрлегенәң квартал эчендәге чиге буйлап (3-4-5-6-7-8 борылыш нокталары);

төнъяк-көнбатыш өлеш: Габдулла Тукай урамынан жир кишәрлегенәң ян чиге буйлап (12-11-10-9-8 борылыш нокталары);

төнъяк-көнчыгыш өлеш: Габдулла Тукай урамының кызыл сызыгы буйлап жир участогының алгы чиге буйлап (12-1 борылыш нокталары);

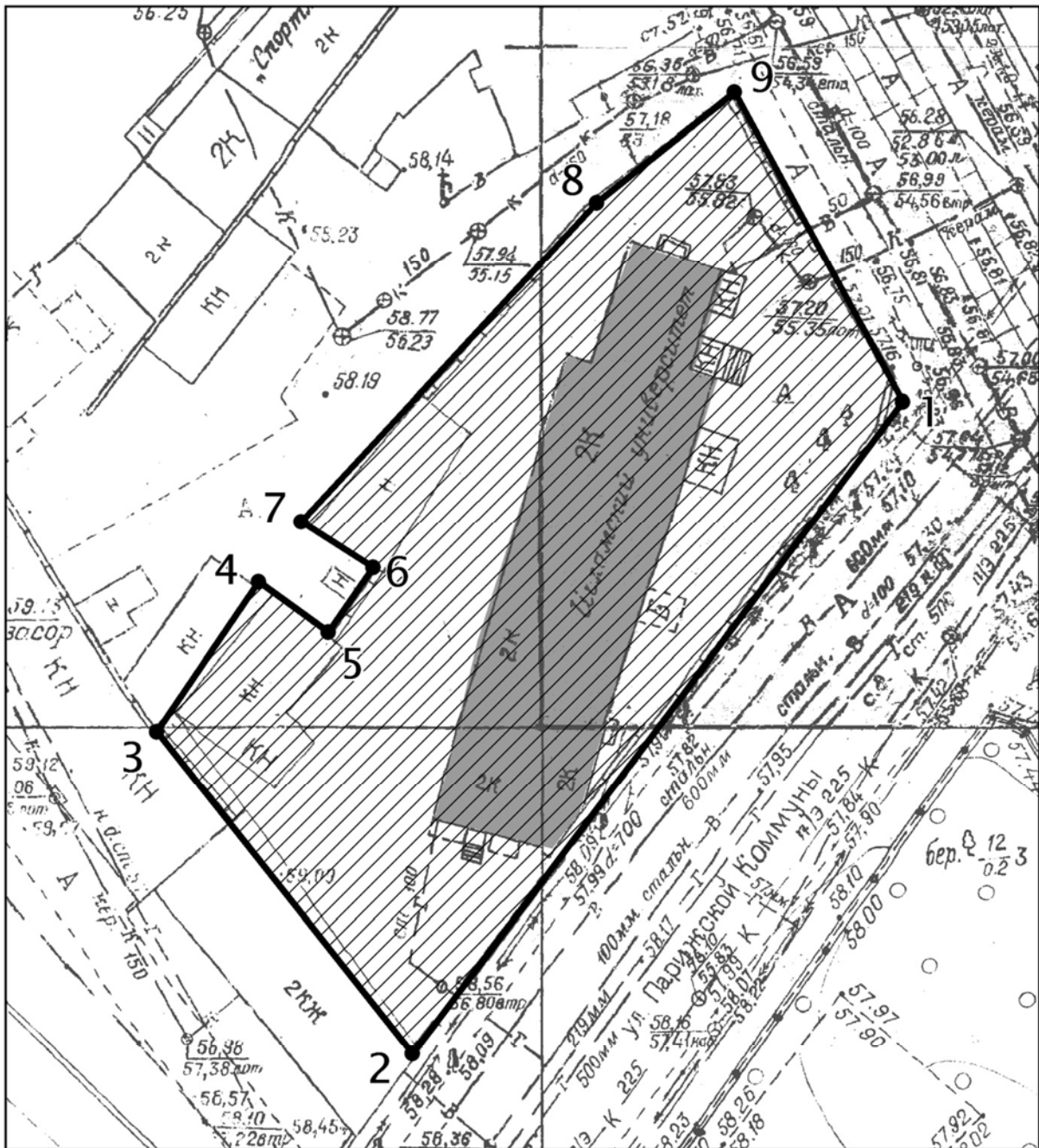
көнъяк-көнчыгыш өлеше: Габдулла Тукай урамынан жир биләмәсенәң ян чиге буйлап (1-2-3 борылыш нокталары).

Казан шәһәре Габдулла Тукай урамы, 34 йорт адресы буенча урнашкан «Мөхәммәдия» мәдрәсәсе бинасы» биредә 1889-1897 елларда язучы һәм драматург Камал Галиәсгар, 1893-1897 елларда революционер-большевик Хөсәен Ямашев, 1895-1904 елларда язучы һәм жәмәгать эшлеклесе Фатих Әмирхан, 1900-1906 елларда драматург һәм артист Кәрим Тинчурин, 1905-1906 елларда язучы Мәжит Гафури, 1909-1914 елларда революционер-большевик Камил Якубов, 1909-1914 елларда иң беренче татар композиторларының берсе Солтан Габяши укыган» төбәк әһәмиятендәге мәдәни мирас объекты территориясе чикләренәң **борылыш нокталары таблицасы**

Жирле координаталар системасында нокталарның координатасы (МСК-16)			1984 елгы Бөтендөнья геодезик координаталар системасында нокталарның координаталары (WGS-84)	
№	X	Y	төнъяк киңлек В	көнчыгыш озынлык L
1.	474959.95	1304983.21	55° 46' 55.15"	49° 06' 40.00"
2.	474936.74	1304964.94	55° 46' 54.40"	49° 06' 38.95"
3.	474931.48	1304961.11	55° 46' 54.23"	49° 06' 38.73"
4.	474938.27	1304951.87	55° 46' 54.45"	49° 06' 38.20"
5.	474942.91	1304955.52	55° 46' 54.60"	49° 06' 38.41"
6.	474950.02	1304946.97	55° 46' 54.83"	49° 06' 37.92"
7.	474957.76	1304952.89	55° 46' 55.08"	49° 06' 38.26"
8.	474961.15	1304948.35	55° 46' 55.19"	49° 06' 38.00"
9.	474971.98	1304956.36	55° 46' 55.54"	49° 06' 38.46"

10.	474981.89	1304963.32	55° 46' 55.86"	49° 06' 38.86"
11.	474983.12	1304962.10	55° 46' 55.90"	49° 06' 38.79"
12.	474986.53	1304968.37	55° 46' 56.01"	49° 06' 39.15"

140. Казан шәһәре, Г.Тукай урамы, 40 йорт адресы буенча урнашкан «Галиев мәчете» региональ әһәмияттәге мәдәни мирас объекты территориясе чикләренәң картасы (схемасы)



Условные обозначения:

- объект культурного наследия
- территория объекта культурного наследия

Мәдәни мирас объектының топографик планы

Казан шәһәре, Г.Тукай урамы, 40 йорт адресы буенча урнашкан «Галиев мәчете» региональ әһәмияттәге мәдәни мирас объекты территориясе чикләренен **картографик тасвирламасы**

Төбәк әһәмияттәге мәдәни мирас объекты территориясе чиге түбәндәгечә уза:
көнъяк-көнбатыш өлеш: жир кишәрлегенен квартал эчендәге чиге (2-3 борылыш нокталары);

төнъяк-көнбатыш өлеш: Габдулла Тукай урамынан жир кишәрлегенен ян чиге буйлап (9-8-7-6-5-4-3 борылыш нокталары);

төнъяк-көнчыгыш өлеш: Габдулла Тукай урамы буйлап жир кишәрлегенен алгы чиге буйлап кызыл сызык буенча Париж Коммунасы урамы белән кисешкәнгә кадәр (9-1 борылыш нокталары);

көнъяк-көнчыгыш өлеш: Париж Коммунасы урамы буйлап Габдулла Тукай урамы белән жир кишәрлегенен алгы чиге буйлап кызыл сызык буенча кисешкәнгә кадәр (1-2 борылыш нокталары).

Казан шәһәре, Г.Тукай урамы, 40 йорт адресы буенча урнашкан «Галиев мәчете» региональ әһәмияттәге мәдәни мирас объекты территориясе чикләренен **борылыш нокталары таблицасы**

Жирле координаталар системасында нокталарның координатасы (МСК-16)			1984 елгы Бөтендөнья геодезик координаталар системасында нокталарның координаталары (WGS-84)	
№	X	Y	төнъяк киңлек В	көнчыгыш озынлык L
1.	474904.89	1304972.64	55° 46' 53.37"	49° 06' 39.39"
2.	474936.46	1304996.14	55° 46' 54.39"	49° 06' 40.74"
3.	474913.59	1305008.71	55° 46' 53.65"	49° 06' 41.46"
4.	474905.54	1304998.09	55° 46' 53.39"	49° 06' 40.85"
5.	474893.77	1304986.77	55° 46' 53.01"	49° 06' 40.20"

Казан шәһәре, Г.Тукай урамы, 67/14 адресы буенча урнашкан «Апанаевларның өченче утары», XIX гасырның беренче яртысы, XX гасыр башы, төбәк әһәмияттәге мәдәни мирас объекты территориясе чикләренә **картографик тасвирламасы**

Төбәк әһәмияттәге мәдәни мирас объекты территориясе чиге түбәндәгечә уза:

көнъяк-көнбатыш өлеш: жир кишәрлегенә алгы чиге буйлап Кызыл сызык буйлап Юныс мәйданы буйлап (1-2 борылыш нокталары);

төнъяк-көнбатыш өлеш: жир кишәрлегенә квартал эчендәгә чиге буйлап Юныс мәйданынан (2-3-4-5-6-7 борылыш нокталары);

төнъяк-көнчыгыш өлеш: Фатыйх Кәрим урамынан жир кишәрлегенә ян чиге буйлап (10-9-8-7 борылыш нокталары);

көнъяк-көнчыгыш өлеш: Фатыйх Кәрим урамы буйлап Юныс мәйданына кадәр, жир кишәрлегенә алгы чиге буйлап кызыл сызык буенча (1-10 борылыш нокталары).

Казан шәһәре, Г.Тукай урамы, 67/14 адресы буенча урнашкан «Апанаевларның өченче утары», XIX гасырның беренче яртысы, XX гасыр башы, төбәк әһәмияттәге мәдәни мирас объекты территориясе чикләренә **борылыш нокталары таблицасы**

Жирле координаталар системасында нокталарның координатасы (МСК-16)			1984 елгы Бөтендөнья геодезик координаталар системасында нокталарның координаталары (WGS-84)	
№	X	Y	төнъяк кичлек В	көнчыгыш озынлык L
1.	474565.04	1305277.88	55° 46' 42.37"	49° 06' 56.88"
2.	474613.26	1305255.16	55° 46' 43.93"	49° 06' 55.58"
3.	474619.47	1305276.07	55° 46' 44.13"	49° 06' 56.78"
4.	474624.76	1305296.46	55° 46' 44.30"	49° 06' 57.95"
5.	474622.59	1305296.98	55° 46' 44.23"	49° 06' 57.98"
6.	474620.74	1305298.38	55° 46' 44.17"	49° 06' 58.06"
7.	474626.32	1305311.80	55° 46' 44.35"	49° 06' 58.83"
8.	474624.47	1305316.50	55° 46' 44.29"	49° 06' 59.10"
9.	474605.92	1305323.67	55° 46' 43.69"	49° 06' 59.51"
10.	474591.40	1305331.01	55° 46' 43.22"	49° 06' 59.93"

Казан шәһәре, Г.Тукай урамы, 73 йорт адресы буенча урнашкан «1897-1902 елларда танылган татар революционеры Хөсәен Ямашев укыган йорт» төбәк әһәмиятендәге мәдәни мирас объекты территориясе чикләренең **картографик тасвирламасы**

Төбәк әһәмияттәге мәдәни мирас объекты территориясе чиге түбәндәгечә уза:

көнъяк-көнбатыш өлеш: Габдулла Тукай урамы буйлап жир кишәрлегенен алгы чиге буйлап кызыл линия буйлап (1-2 борылыш нокталары);

төнъяк-көнбатыш өлеш: Габдулла Тукай урамыннан жир кишәрлегенен ян чиге буйлап (2-3 борылыш нокталары);

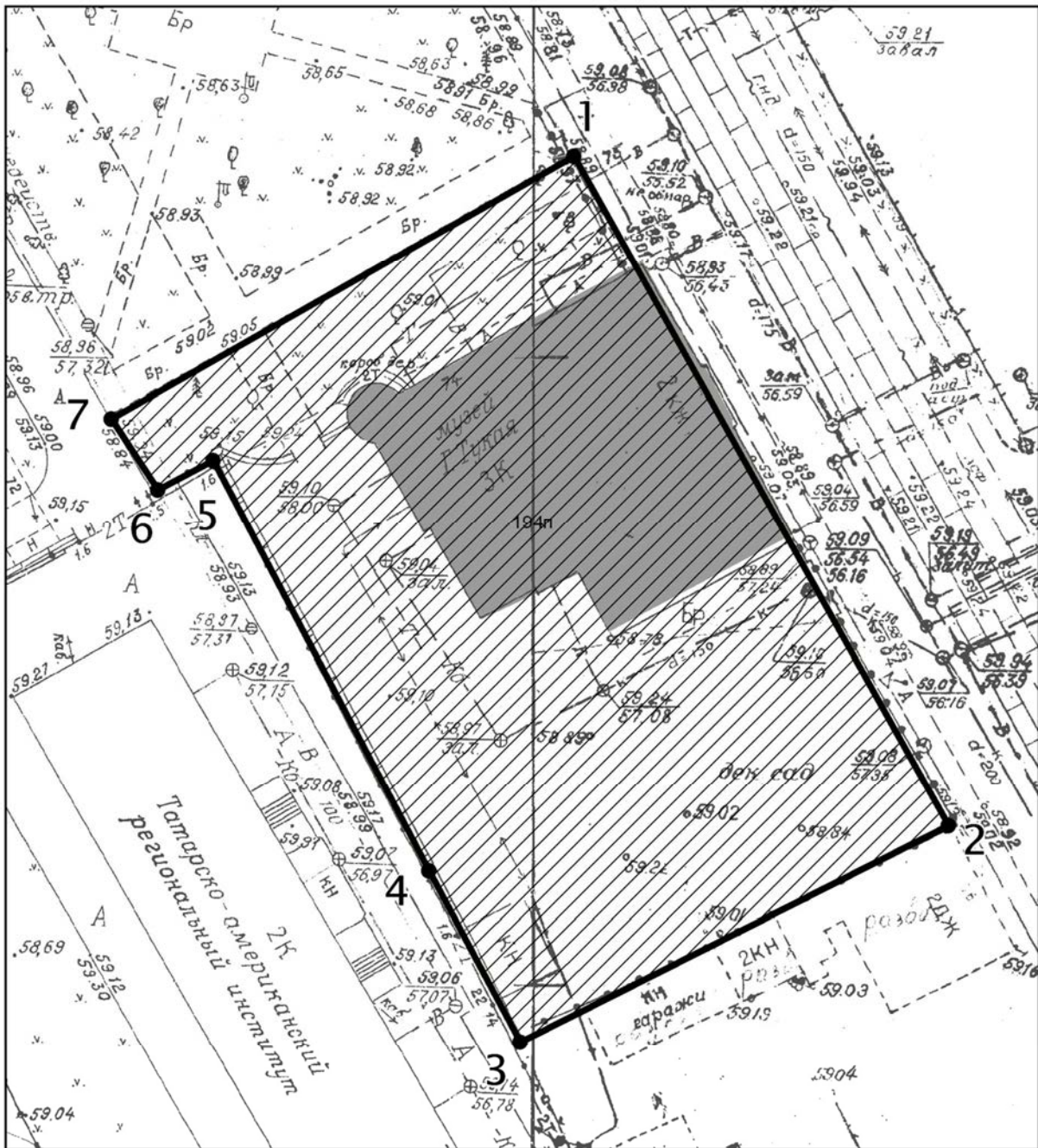
төнъяк-көнчыгыш өлеш: жир кишәрлегенен квартал эчендәге чиге (3-4 борылыш нокталары);

көнъяк-көнчыгыш өлеше: Габдулла Тукай урамыннан жир биләмәсенен ян чиге буйлап (1-4 борылыш нокталары).

Казан шәһәре, Г.Тукай урамы, 73 йорт адресы буенча урнашкан «1897-1902 елларда танылган татар революционеры Хөсәен Ямашев укыган йорт» төбәк әһәмиятендәге мәдәни мирас объекты территориясе чикләренең **борылыш нокталары таблицасы**

Жирле координаталар системасында нокталарның координатасы (МСК-16)			1984 елгы Бөтендөнья геодезик координаталар системасында нокталарның координаталары (WGS-84)	
№	X	Y	төнъяк кичлек В	көнчыгыш озынлык L
1.	474416.63	1305309.61	55° 46' 37.57"	49° 06' 58.69"
2.	474449.70	1305291.61	55° 46' 38.64"	49° 06' 57.66"
3.	474462.73	1305320.36	55° 46' 39.06"	49° 06' 59.31"
4.	474425.94	1305339.05	55° 46' 37.87"	49° 07' 00.38"

143. Казан шәһәре, Г.Тукай урамы, 74 йорт адресы бунча урнашкан «Шамил йорты» XIX гасыр ахыры, төбәк әһәмияттәге мәдәни мирас объекты территориясе чикләренәң картасы (схемасы)



Условные обозначения:

- объект культурного наследия
- территория объекта культурного наследия

Мәдәни мирас объектынның топографик планы

Казан шәһәре, Г.Тукай урамы, 74 йорт адресы буенча урнашкан «Шамил йорты» XIX гасыр ахыры, төбәк әһәмияттәге мәдәни мирас объекты территориясе чикләренәң **картографик тасвирламасы**

Региональ әһәмияттәге мәдәни мирас объекты территориясе чиге түбәндәгечә уза:

көнъяк-көнбатыш өлеш: жир кишәрлегенәң квартал эчендәге чиге буйлап Юныс мәйданынан (7-6-5-4-3 борылыш нокталары);

төнъяк-көнбатыш өлеш: кызыл линия буенча Юныс мәйданы буйлап, жир кишәрлегенәң алгы чиге буйлап (1-7 борылыш нокталары);

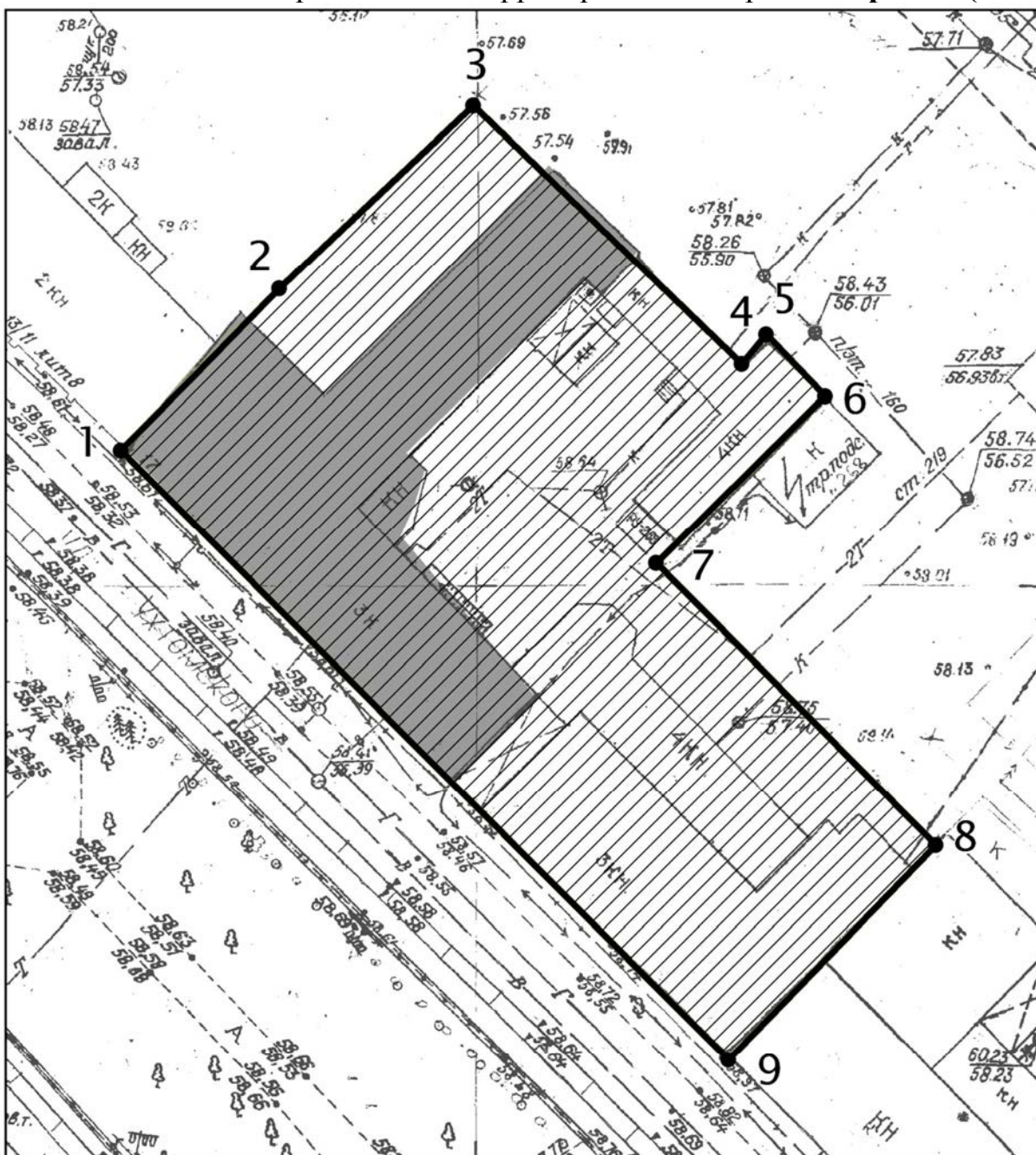
төнъяк-көнчыгыш өлеш: (1-2 борылыш нокталары); жир кишәрлегенәң алгы чиге буйлап Габдулла Тукай урамындагы Юныс мәйданынан кызыл сызык буенча

көнъяк-көнчыгыш өлеше: Габдулла Тукай урамынан жир биләмәсенәң ян чиге буйлап (2-3 борылыш нокталары).



Казан шәһәре, Г.Тукай урамы, 74 йорт адресы буенча урнашкан «Шамил йорты» XIX гасыр ахыры, төбәк әһәмияттәге мәдәни мирас объекты территориясе чикләренәң **борылыш нокталары таблицасы**

Жирле координаталар системасында нокталарның координатасы (МСК-16)			1984 елгы Бөтендөнья геодезик координаталар системасында нокталарның координаталары (WGS-84)	
№	X	Y	төнъяк киңлек В	көнчыгыш озынлык L
1.	474483.67	1305248.34	55° 46' 39.74"	49° 06' 55.18"
2.	474430.20	1305278.21	55° 46' 38.01"	49° 06' 56.89"
3.	474412.84	1305243.55	55° 46' 37.45"	49° 06' 54.90"
4.	474426.44	1305236.73	55° 46' 37.89"	49° 06' 54.51"
5.	474459.20	1305219.61	55° 46' 38.95"	49° 06' 53.53"
6.	474457.03	1305215.08	55° 46' 38.88"	49° 06' 53.27"
7.	474462.60	1305211.42	55° 46' 39.06"	49° 06' 53.06"

144. Казан шәһәре, Борһан Шаһиди урамы, 17 йорт адресы буенча урнашкан «Гаврилова Т.А. – Половников Н.Ф. складлары» XX гасыр уртасы төбәк әһәмиятендәге мәдәни мирас объекты территориясе чикләренәң картасы (схемасы)



Условные обозначения:

-  объект культурного наследия
-  территория объекта культурного наследия

Мәдәни мирас объектының топографик планы

Казан шәһәре, Борһан Шаһиди урамы, 17 йорт адресы буенча урнашкан «Гаврилова Т.А. – Половников Н.Ф. складлары» XX гасыр уртасы төбәк әһәмиятендәге мәдәни мирас объекты территориясе чикләренең **картографик тасвирламасы**

Төбәк әһәмияттәге мәдәни мирас объекты территориясе чиге түбәндәгечә уза:
көнъяк-көнбатыш өлеш: Борһан Шаһиди урамы буйлап жир кишәрлегенә алгы чиге буйлап (1-9 борылыш нокталары);

төнъяк-көнбатыш өлеш: Борһан Шаһиди урамыннан жир биләмәсенә ян чиге буйлап (1-2-3 борылыш нокталары);

төнъяк-көнчыгыш өлеш: Борһан Шаһиди урамыннан жир биләмәсенә ян чиге буйлап (9-8 борылыш нокталары);

көнъяк-көнчыгыш өлеш: жир кишәрлегенә квартал эчендәге чиге (3-4-5-6-7-8 борылыш нокталары).

Казан шәһәре, Борһан Шаһиди урамы, 17 йорт адресы буенча урнашкан «Гаврилова Т.А. – Половников Н.Ф. складлары» XX гасыр уртасы төбәк әһәмиятендәге мәдәни мирас объекты территориясе чикләренең **борылыш нокталары таблицасы**

Жирле координаталар системасында нокталарның координатасы (МСК-16)			1984 елгы Бөтендөнья геодезик координаталар системасында нокталарның координаталары (WGS-84)	
№	X	Y	төнъяк кичлек В	көнчыгыш озынлык L
1.	475478.58	1304663.26	55° 47' 11.93"	49° 06' 21.67"
2.	475492.50	1304676.95	55° 47' 12.38"	49° 06' 22.46"
3.	475508.29	1304693.67	55° 47' 12.89"	49° 06' 23.42"
4.	475486.04	1304717.04	55° 47' 12.17"	49° 06' 24.76"
5.	475488.52	1304719.13	55° 47' 12.25"	49° 06' 24.88"
6.	475483.27	1304724.19	55° 47' 12.08"	49° 06' 25.17"
7.	475468.72	1304709.57	55° 47' 11.61"	49° 06' 24.33"
8.	475444.31	1304733.82	55° 47' 10.82"	49° 06' 25.72"
9.	475425.74	1304715.89	55° 47' 10.22"	49° 06' 24.69"

Казан шәһәре, Михаил Худяков урамы, 4 йорт адресы буенча урнашкан «Тихвин чиркәве» төбәк әһәмияттәге мәдәни мирас объекты территориясе чикләренә **картографик тасвирламасы**

Төбәк әһәмияттәге мәдәни мирас объекты территориясе чиге түбәндәгечә уза:

көнъяк-көнбатыш өлеш: Михаил Худяков урамыннан жир кишәрлегенә ян чиге буйлап (10-1 борылыш нокталары);

төнъяк-көнбатыш өлеш: жир кишәрлегенә квартал эчендәге чиге буйлап (1-2-3-4-5-6-7 борылыш нокталары);

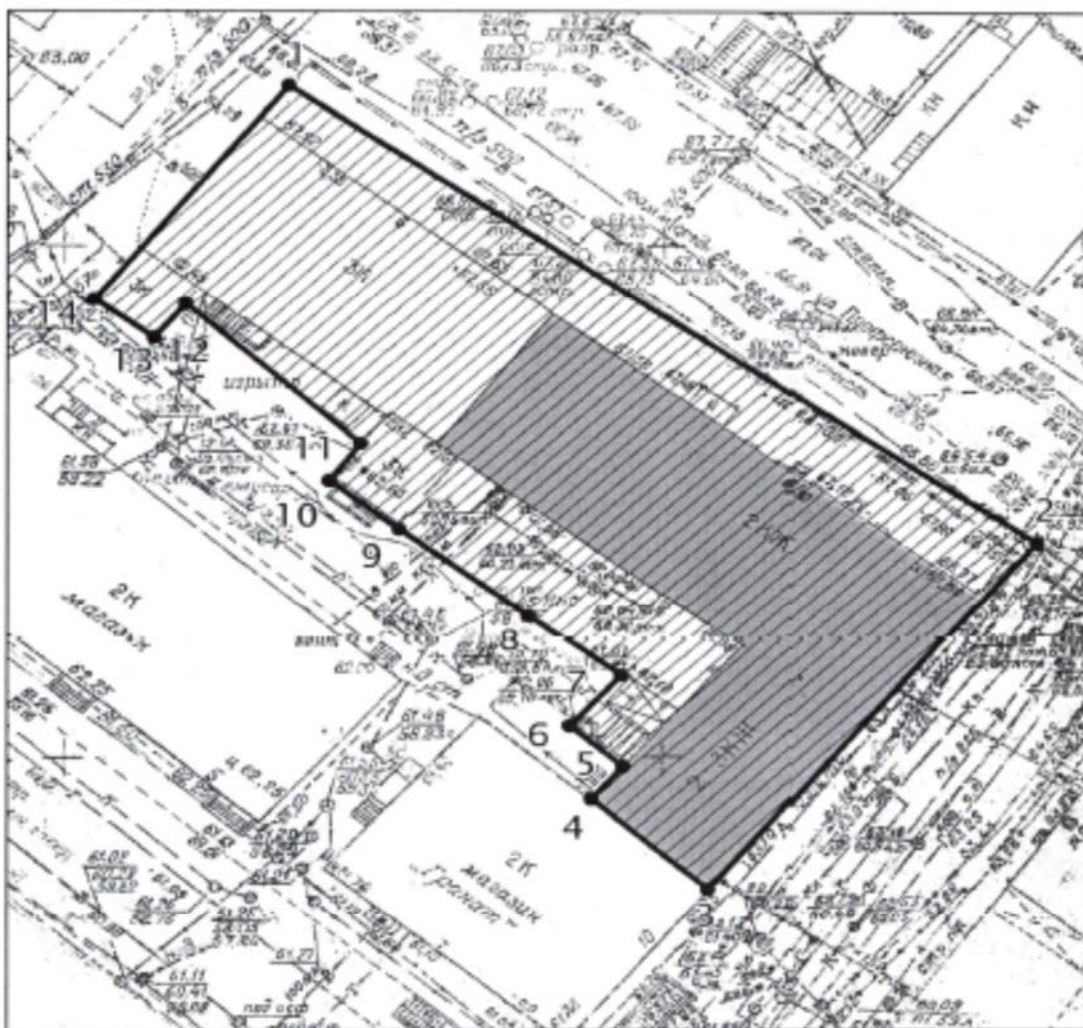
төнъяк-көнчыгыш өлеш: Михаил Худяков урамыннан жир кишәрлегенә ян чиге буйлап (8-7 борылыш нокталары);

көнъяк-көнчыгыш өлеш: Михаил Худяков урамы буйлап жир кишәрлегенә алгы чиге буйлап кызыл линия буйлап (10-9-8 борылыш нокталары).

Казан шәһәре, Михаил Худяков урамы, 4 йорт адресы буенча урнашкан «Тихвин чиркәве» төбәк әһәмияттәге мәдәни мирас объекты территориясе чикләренә **борылыш нокталары таблицасы**

Жирле координаталар системасында нокталарның координатасы (МСК-16)			1984 елгы Бөтендөнья геодезик координаталар системасында нокталарның координаталары (WGS-84)	
№	X	Y	төнъяк киңлек В	көнчыгыш озынлык L
1.	475166.23	1304976.36	55° 47' 01.82"	49° 06' 39.62"
2.	475173.68	1304997.61	55° 47' 02.06"	49° 06' 40.84"
3.	475174.62	1305009.12	55° 47' 02.09"	49° 06' 41.50"
4.	475163.79	1305008.95	55° 47' 01.74"	49° 06' 41.49"
5.	475162.87	1305010.87	55° 47' 01.71"	49° 06' 41.60"
6.	475163.50	1305023.07	55° 47' 01.73"	49° 06' 42.30"
7.	475160.41	1305029.17	55° 47' 01.63"	49° 06' 42.65"
8.	475141.86	1305034.25	55° 47' 01.03"	49° 06' 42.94"
9.	475136.90	1305019.61	55° 47' 00.87"	49° 06' 42.10"
10.	475133.14	1304981.63	55° 47' 00.75"	49° 06' 39.92"

147. Казан шәһәре, Чернышевский урамы, 10 йорт адресы буенча урнашкан
“Потехин йорты” 1830 ел, төбәк әһәмиятендәге мәдәни мирас объекты
территориясе чикләренең картасы (схемасы)



Условные обозначения:

■ объект культурного наследия

▨ территория объекта культурного наследия

Мәдәни мирас объектынның топографик планы

Казан шәһәре, Чернышевский урамы, 10 йорт адресы буенча урнашкан “Потехин йорты” 1830 ел, төбәк әһәмиятендәге мәдәни мирас объекты территориясе чикләренең **картасы (схемасы)**

Төбәк әһәмияттәге мәдәни мирас объекты территориясе чиге түбәндәгечә уза:
көнъяк-көнбатыш өлеш: жир кишәрлегенең квартал эчендәге чиге буйлап (3-4-5-6-7-8-9-10-11-12-13-14 борылыш нокталары);

төнъяк-көнбатыш өлеш: жир кишәрлегенең ян чиге буйлап Профсоюз урамыннан (1-14 борылыш нокталары);

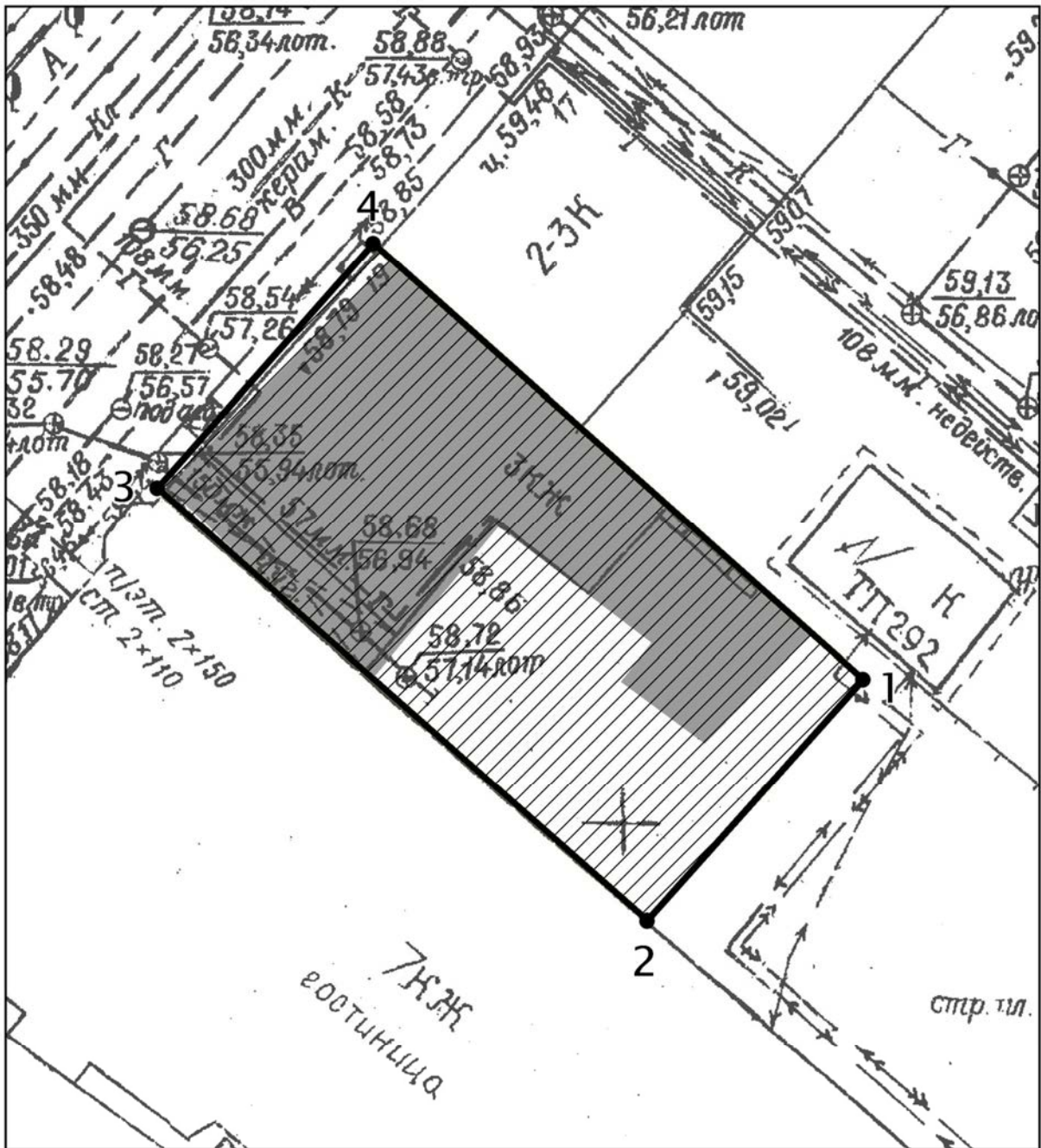
төнъяк-көнчыгыш өлеш: Профсоюз урамы буенча кызыл линия буенча Чернышевский урамы белән кисешкәнгә кадәр, жир кишәрлегенең алгы чиге буйлап (1-2 борылыш нокталары);

көнъяк-көнчыгыш өлеш: Чернышевский урамы буйлап Кызыл сызык буенча Профсоюз урамы белән кисешкәнгә кадәр, жир кишәрлегенең алгы чиге буйлап (3-2 борылыш нокталары).

Казан шәһәре, Чернышевский урамы, 10 йорт адресы буенча урнашкан “Потехин йорты” 1830 ел, төбәк әһәмиятендәге мәдәни мирас объекты территориясе чикләренең **борылыш нокталары таблицасы**

Жирле координаталар системасында нокталарның координатасы (МСК-16)			1984 елгы Бөтендөнья геодезик координаталар системасында нокталарның координаталары (WGS-84)	
№	X	Y	төнъяк кичлек В	көнчыгыш озынлык L
1.	476282.63	1304911.87	55° 47' 37.92"	49° 06' 35.99"
2.	476238.17	1304973.94	55° 47' 36.48"	49° 06' 39.55"
3.	476204.11	1304946.80	55° 47' 35.38"	49° 06' 37.99"
4.	476213.07	1304937.21	55° 47' 35.67"	49° 06' 37.44"
5.	476216.17	1304939.82	55° 47' 35.77"	49° 06' 37.59"
6.	476220.18	1304935.28	55° 47' 35.90"	49° 06' 37.33"
7.	476225.14	1304939.63	55° 47' 36.06"	49° 06' 37.58"
8.	476231.00	1304931.96	55° 47' 36.25"	49° 06' 37.14"
9.	476239.65	1304921.15	55° 47' 36.53"	49° 06' 36.52"
10.	476244.28	1304915.22	55° 47' 36.68"	49° 06' 36.18"
11.	476248.00	1304918.00	55° 47' 36.80"	49° 06' 36.34"
12.	476261.59	1304903.18	55° 47' 37.24"	49° 06' 35.49"
13.	476258.19	1304900.57	55° 47' 37.13"	49° 06' 35.34"
14.	476261.89	1304895.68	55° 47' 37.25"	49° 06' 35.06"

148. Казан шәһәре, Чернышевский урамы, 19 йорт адресы буенча урнашкан «Сәүдәгәр Д.В. Брагина йорты» 1894 - 1896 еллар, төбәк әһәмияттәге мәдәни мирас объекты территориясе чикләренәң картасы (схемасы)



Условные обозначения:

- объект культурного наследия
- территория объекта культурного наследия

Мәдәни мирас объектының топографик планы

Казан шәһәре, Чернышевский урамы, 19 йорт адресы буенча урнашкан «Сәүдәгәр Д.В. Брагина йорты» 1894 - 1896 еллар, төбәк әһәмияттәге мәдәни мирас объекты территориясе чикләренең **картографик тасвирламасы**

Төбәк әһәмияттәге мәдәни мирас объекты территориясе чиге түбәндәгечә уза:
көнъяк-көнбатыш өлеш: Чернышевский урамыннан жир кишәрлегенең ян чиге буйлап (3-2 борылыш нокталары);

төньяк-көнбатыш өлеш: Чернышевский урамы буйлап жир кишәрлегенең алгы чиге буйлап кызыл линия буйлап (3-4 борылыш нокталары);

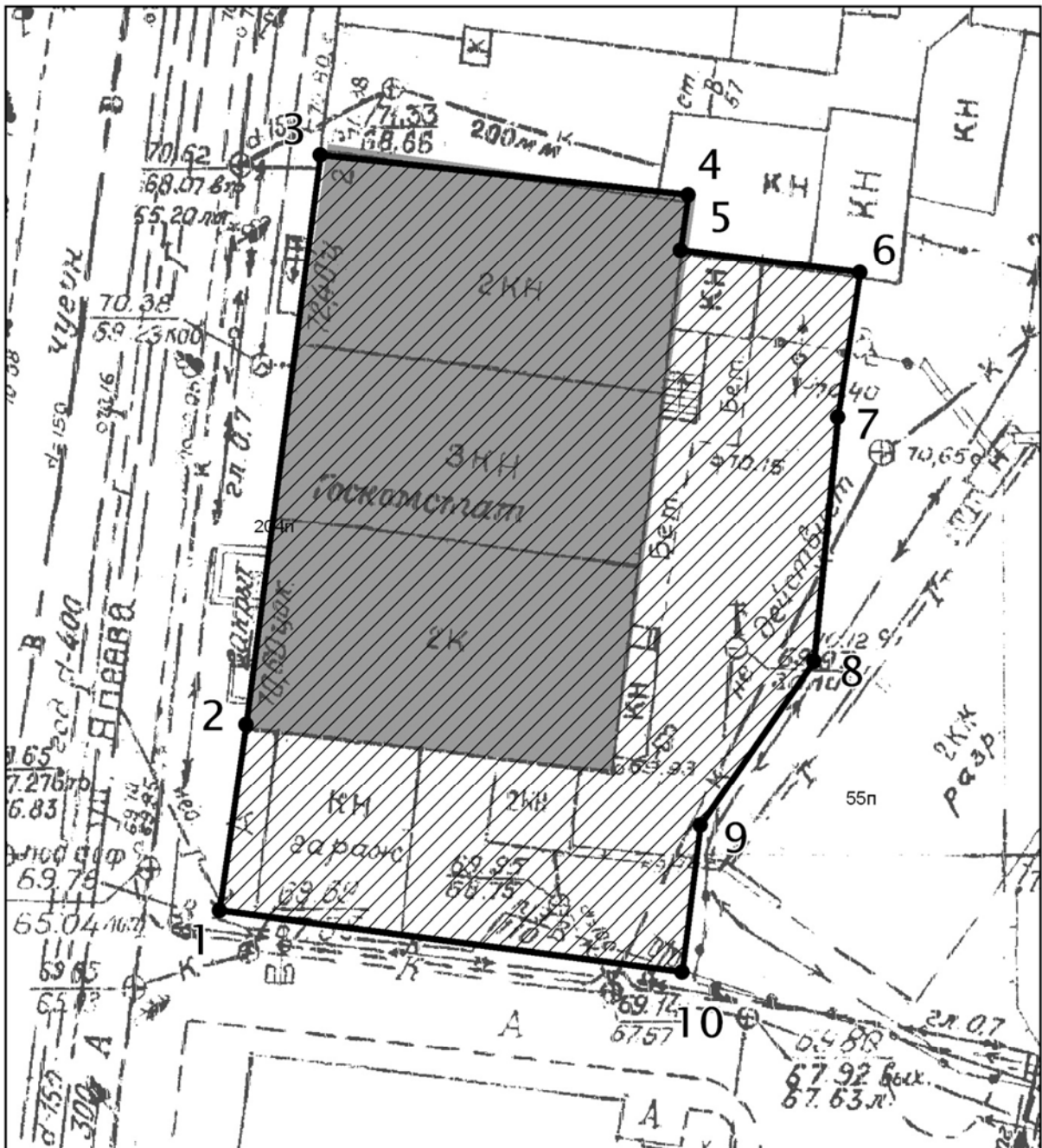
төньяк-көнчыгыш өлеш: (Чернышевский урамыннан жир кишәрлегенең ян чиге буйлап (4-1 борылыш нокталары);

көнъяк-көнчыгыш өлеш: жир биләмәсенең квартал эчендәге чиге буйлап (2-1 борылыш нокталары).

Казан шәһәре, Чернышевский урамы, 19 йорт адресы буенча урнашкан «Сәүдәгәр Д.В. Брагина йорты» 1894 - 1896 еллар, төбәк әһәмияттәге мәдәни мирас объекты территориясе чикләренең **борылыш нокталары таблицасы**

Жирле координаталар системасында нокталарның координатасы (МСК-16)			1984 елгы Бөтендөнья геодезик координаталар системасында нокталарның координаталары (WGS-84)	
№	X	Y	төньяк киңлек В	көнчыгыш озынлык L
1.	476073.87	1304905.30	55° 47' 31.17"	49° 06' 35.60"
2.	476062.10	1304894.68	55° 47' 30.79"	49° 06' 34.99"
3.	476083.41	1304870.62	55° 47' 31.48"	49° 06' 33.61"
4.	476095.49	1304881.23	55° 47' 31.87"	49° 06' 34.22"

149. Казан шәһәре, Япеев урамы, 2 йорт адресы бунча урнашкан «Макария чиркәве» XIX гасыр, төбәк әһәмияттәге мәдәни мирас объекты территориясе чикләренәң картасы (схемасы)



Условные обозначения:

- объект культурного наследия
- территория объекта культурного наследия

Мәдәни мирас объектының топографик планы

Казан шәһәре, Япеев урамы, 2 йорт адресы буенча урнашкан «Макария чиркәве» XIX гасыр, төбәк әһәмияттәге мәдәни мирас объекты территориясе чикләренәң **картографик тасвирламасы**

Төбәк әһәмияттәге мәдәни мирас объекты территориясе чиге түбәндәгечә уза:

көнъяк-көнбатыш өлеш: Япеев урамынан жир кишәрлегенәң ян чиге буйлап (1-10 борылыш нокталары);

төнъяк-көнбатыш өлеш: Япеев урамы буйлап жир кишәрлегенәң алгы чиге буйлап кызыл линия буйлап (1-2-3 борылыш нокталары);

төнъяк-көнчыгыш өлеш: жир кишәрлегенәң ян чиге буйлап Япеев урамынан (3-4-5-6 борылыш нокталары);

көнъяк-көнчыгыш өлеш: жир кишәрлегенәң квартал эчендәге чиге (10-9-8-7-6 борылыш нокталары).

Казан шәһәре, Япеев урамы, 2 йорт адресы буенча урнашкан «Макария чиркәве» XIX гасыр, төбәк әһәмияттәге мәдәни мирас объекты территориясе чикләренәң **борылыш нокталары таблицасы**

Жирле координаталар системасында нокталарның координатасы (МСК-16)			1984 елгы Бөтендөнья геодезик координаталар системасында нокталарның координаталары (WGS-84)	
№	X	Y	төнъяк киңлек В	көнчыгыш озынлык L
1.	476564.77	1305254.60	55° 47' 47.03"	49° 06' 55.68"
2.	476573.74	1305255.81	55° 47' 47.32"	49° 06' 55.75"
3.	476601.58	1305259.43	55° 47' 48.22"	49° 06' 55.96"
4.	476599.74	1305277.38	55° 47' 48.16"	49° 06' 56.99"
5.	476596.96	1305277.04	55° 47' 48.07"	49° 06' 56.97"
6.	476595.73	1305285.75	55° 47' 48.03"	49° 06' 57.47"
7.	476588.93	1305284.71	55° 47' 47.81"	49° 06' 57.41"
8.	476576.87	1305283.51	55° 47' 47.42"	49° 06' 57.34"
9.	476568.82	1305278.12	55° 47' 47.16"	49° 06' 57.03"
10.	476561.70	1305277.08	55° 47' 46.93"	49° 06' 56.97"

Татарстан Республикасы мәдәни
мирас объектларын саклау
комитетының «09» 10.2019 № 114-П
Боерыгына 2 нче кушымта

Казан шәһәре территориясендә урнашкан төбәк әһәмиятендәге мәдәни мирас
объекты территориясеннән **файдалану режимы**

Казан шәһәре территориясендә урнашкан төбәк әһәмиятендәге мәдәни мирас объектлары территориясе чикләрендә түбәндәгеләр рөхсәт ителә:

Мәдәни мирас объекттын консервацияләү, реставрацияләү һәм ремонтлау (саклау предметын тәшкит итүче сыйфатларны үзгәртмичә), реставрацияләү биреме буенча эшләнгән һәм дәүләт тарихи-мәдәни экспертизасын (ГИКЭ) узганнан соң Татарстан Республикасы мәдәни мирас объектларын саклауның вәкаләтле дәүләт органы тарафыннан килештерелгән проект документациясе нигезендә.

Югалган архитектура һәм тарихи элементларны (парапетлы рәшәткә, декор һ.б.), мемориаль һәм архитектура-ансамбль ягыннан кыйммәтле архитектур акцентларны фәнни нигездә яңадан тергезү.

Мәдәни мирас объекттын (сак предметын тәшкит итүче сыйфатларны үзгәртмичә) функциональ файдалануның рөхсәт ителгән төрләре нигезендә заманча файдалануга урнаштыру.

Тарихи-мәдәни кыйммәткә ия булмаган диссонанс корылмалар, вакытлы корылмалар һәм соңгы янкормаларны сүтү.

Гамәлдәге инженерлык инфраструктурасы объектларын капитал ремонтлау, фасадтан аеру торбаларын алу, археологик тикшерүдән соң яңаларын салу.

Мөмкинлекләре чикләнгән кешеләрне кабул итүне исәпкә алып, мәдәни мирас объектты фасадларында мәгълүмати язмалар һәм билгеләр, мемориаль такталар урнаштыру 1 каттан югары түгел. Мәгълүмати язуларның киңлеге тәрәзә араларындагы киңлегенә 2/3 тән артмаска тиеш.

Мәдәни мирас объекттына мөмкинлекләре чикләнгән кешеләрне пандуслар һәм күтәргечләр урнаштыру белән кабул итүне тәмин итәргә.

Тарихи рельефны саклап һәм тарихи традицион төзелеш материалларын (агач, таш, кызыл кирпич) кулланып, иэдәни мирас объектты территорияләрен юл өслекләрендә, жәяүлеләр өчен юлларда, күзәтү мәйданчыкларында, кече архитектура формаларында һәм яктырту жиһазларында төзекләндерү.

Тарихи-шәһәр төзелеше һәм табигать мохитендә мәдәни мирас объекттын визуаль кабул итүне, дисгармонияле яшел агачларны (Америка өрәңгесе) юкка чыгаруны, традицион агач һәм куакларны саклауны, шәһәр өчен традицион булган агач токымнарының яңа яшел үсентеләрен утыртуны тәмин итү.

Мәдәни мирас объектларында яңгын куркынычсызлыгын һәм аның динамик йогынтылардан саклануын тәмин итү.

Югарыда атап үтелгән барлык эшләр мэдәни мирас объектларын саклау эшләрен башкаруга Татарстан Республикасы мэдәни мирас объектларын саклауның дәүләт органы тарафыннан бирелгән язмача рөхсәт нигезендә, дәүләт тарихи-мэдәни экспертизасының унай бәяләмәсен алган мэдәни мирас объектларын саклау буенча проект документациясен һәм проект документациясен эзерләүгә йөкләмә нигезендә башкарыла.

Казан шәһәре территориясендә урнашкан төбәк әһәмияттәге мэдәни мирас объектлары территориясе чикләрендә **тыела:**

Мэдәни мирас объектын комплекслы саклауга һәм аның тарихи-шәһәр төзелеше яки табигать мохитен регенерацияләүгә юнәлдерелгән махсус чаралар кулланудан тыш, билгеләнгән тәртиптә килештерелгән һәм расланган махсус реставрация проекты нигезендә төзелеш.

Кондиционерларның мэдәни мирас объектларының фасадларына һәм түбәләренә, эре габаритлы антенналарга һәм инженерлык жиһазларының башка элементларына урнаштыру.

Инженерлык системалары, коммуникацияләр һәм жир өсте ысулы белән инженерлык жиһазлары урнаштыру.

Грунт сулары дәрәжәсен үзгәртүне, гидрологияне бозуны булдырмый торган махсус эшләнгән проектлардан башка инженерлык коммуникацияләрен, инженерлык жиһазларын салу һәм территорияне төзекләндерү һ.б.

Урынның тарихи ландшафтын үзгәртү, киосклар, павильоннар, лапаслар, кече архитектур формалар урнаштыру, югалганнарны торгызудан тыш.

Санитар кисүләрдән тыш, агачларның кыйммәтле токымнарын кисү.