

ПОСТАНОВЛЕНИЕ

КАРАР

2019 елның 29 октябр

15 нче номерлы

Буа муниципаль районы Күл Черкен авыл  
жирлеге территориясендә урнашкан  
каты коммуналь калдыклар жыю майданчыклары,  
урнашу урыннарының реестрын һәм схемасын раслау турында

«Россия Федерациясендә жирле үзидарә оештыруның гомуми принциплары турында» 2003 елның 6 октябрдәгә 131-ФЗ номерлы Федераль законга, «Житештерү һәм куллану калдыклары турында» 1998 елның 24 июндәгә 89-ФЗ номерлы Федераль законның 13.4 статьясындагы 4 пунктына, каты коммуналь калдыклар жыю урыннарын (майданчыкларын) төзекләндерү һәм аларның реестрын алып бару кагыйдәләренә, Россия Федерациясе Хөкүмәтенең 31.08.2018 ел, № 1039 карары белән расланган, Буа муниципаль районы Күл Черкен авыл жирлеге башкарма комитеты

Карар:

1. Буа муниципаль районы Күл Черкен авыл жирлеге территориясендә каты коммуналь калдыклар жыю урыннары исемлеген расларга (1 нче кушымта).
2. Буа муниципаль районы Күл Черкен авыл жирлеге территориясендә каты коммуналь калдыкларны жыю урыны (майданы) турында каты коммуналь калдыкларны жыю исемлегенә мәгълүматны кертү турында гариза формасын расларга (2 нче кушымта).
3. Буа муниципаль районы Күл Черкен авыл жирлеге территориясендә каты коммуналь калдыклар жыю майданчыкларын урнаштыру схемасын расларга (3 нче кушымта).
4. Татарстан Республикасы Буа муниципаль районы Күл Черкен авыл жирлеге территориясендә урнашкан каты коммуналь калдыкларның жыелу урыннарының әлеге карар белән расланган реестрын һәм схемасын "Интернет" челтәрендә Буа муниципаль районы Күл Черкен авыл жирлегенең рәсми сайтында бастырып чыгарырга.
5. Әлеге карар рәсми басылып чыккан көненнән үз көченә керә һәм Татарстан Республикасы хокукый мәгълүмат рәсми порталында урнаштырылырга тиеш <http://pravo.tatarstan.ru/>, шулай ук Татарстан Республикасы Муниципаль берәмлекләре порталы <http://buinsk.tatarstan.ru> адресы буенча
5. Әлеге карарның үтәлешен контрольдә тотуны үз өстемдә калдырам.

Буа муниципаль районы  
Күл Черкен авыл җирлеге  
Башкарма комитентының  
2019 елның 29 октябре 15 нче номерлы  
карарына 1 нче кушымта

ИСЕМЛЕК

Буа муниципаль районының Күл Черкен авыл җирлеге территориясендә каты коммуналь калдыклар жыелган урыннар.

номе рлы	Контейнер мәйданчыгы хужасы (хужасы) (тулы исеме)	Контейнер мәйданчыгы урнашу урыны	Контейн ерлар саны (шт)	Объём контейнеров (м <sup>3</sup> )	Мәйданчыкта саклана торган каты көнкүреш калдыкларыны ң белем бирү чыганаclarы
1.	Буа муниципаль районы Күл Черкене авыл җирлеге башкарма комитеты	Тимер юл разъезды поселогы кадастр номеры 16: 14: 040701 157, гомуми мәйданы 1376 кв. м булган зират	1	0,75	халык
2.	Буа муниципаль районы Күл Черкене авыл җирлеге башкарма комитеты	Тимер юл разъезды поселогы кадастр номеры 16:14:040701 156, гомуми мәйданы 2565 кв. метр булган зират	1	0,75	халкы
3.	Буа муниципаль районы Күл Черкене авыл җирлеге башкарма комитеты	Лаци тимер юл разъезды поселогы, Г. Тукай урамы	1	0,75	халык
4.	Буа муниципаль районы Күл Черкене авыл җирлеге башкарма комитеты	Лашчы тимер юл разъезды Пос., Көнъяк ур.	1	0,75	халык
5.	Буа муниципаль районы Күл Черкене авыл җирлеге башкарма комитеты	Лаци тимер юл разъезды Пос. Пионерская ур.	1	0,75	халык
6.	Буа муниципаль	Лашчы тимер юл разъезды	1	0,75	халык

	районы Күл Черкене авыл жирлеге башкарма комитеты	поселогы, Заводская ур.			
7.	Буа муниципаль районы Күл Черкене авыл жирлеге башкарма комитеты	Лашчы тимер юл разъезды поселогы, Үзөк ур.	1	0,75	халык
8.	Буа муниципаль районы Күл Черкене авыл жирлеге башкарма комитеты	Күл Черкене авылы, Мәктәп урамы, кадастр номеры 16:14: 040501:82 гомуми мөйданы 1361,72 кв. м булган зират	1	0,75	халык
9.	Буа муниципаль районы Күл Черкене авыл жирлеге башкарма комитеты	Күл Черкене авылы, Мәктәп урамы, 20а йорт, кадастр номеры 16:14: 040501:850 7021 кв. м гомуми мөйданы	1	0,75	Күл Черкене мөктөбе

каты коммуналь калдыклар жыю урыннарын (мөйданчыкларын) табу турында белешмөләр;

каты коммуналь калдыклар жыю урыннарының (мөйданчыкларының) техник характеристикалары турында белешмөләр;

каты коммуналь калдыкларны жыю урыннарының (мөйданчыкларының) милекчеләре турында белешмөләр;

каты коммуналь калдыклар жыелган урыннарда (мөйданчыкларда) жыела торган каты коммуналь калдыклар барлыкка килү чыганаклары турында белешмөләр.

Буа муниципаль районы  
Күл Черкен авыл җирлеге  
Башкарма комитентының  
2019 елның 29 октябре 15 нче номерлы  
карарына 2 нче кушымта

Буа муниципаль районы Күл Черкен авыл җирлеге территориясендә каты коммуналь калдыкларны җыю урыны (мәйданы) турында каты коммуналь калдыкларны җыю исемлегенә мәгълүматны кертү турында гариза формасы

Буа муниципаль районы  
Күл Черкен авыл җирлеге  
Башкарма комитет җитәкчесенә

Каты коммуналь калдыкларны җыю урыны (мәйданчыгы) турында белешмәләр Буа муниципаль районының Күл Черкен авыл җирлеге территориясендә каты коммуналь калдыклар җыю урыннары (мәйданчыклары) реестрына кертүгезне сорыйм.

әтисенең фамилиясе, исеме һәм (булган очракта) исеме (гражданин өчен), исеме (юридик зат өчен)),

мөрәжәгать итүченең яшәү урыны (гражданин өчен), мөрәжәгать итүченең урнашу урыны (юридик зат өчен))

гариза бирүченең шәхесен раслаучы документ реквизитлары (гражданин өчен),

юридик затны дәүләт теркәвенә алу турында язылуның Дәүләт теркәү номеры  
юридик затларның бердәм дәүләт реестрында

салым түләүченең идентификация номеры

Каты коммуналь калдыкларны җыю урыны (мәйданы) турында белешмәләр:

Каты коммуналь калдыклар җыю урыны (мәйданчыгы) булу турында белешмәләр	
Каты коммуналь калдыклар җыю урынының (мәйданчыгының) техник характеристикалары турында белешмәләр	
Каты коммуналь калдыкларны җыю урыны (мәйданчыгы) милекчесе турында белешмәләр	
Каты коммуналь калдыклар	

жыелган урында (мәйданда) жыела торган каты коммуналь калдыклар барлыкка килү чыганакалары турында белешмәләр	
---	--

27.07.2006 ел, № 152-ФЗ "персональ мәгълүматлар турында" гы Федераль закон нигезендә һәм әлеге гаризаны үтәү максатыннан, Мин Күл Черкен авыл жирлеге башкарма комитетына шәхси мәгълүматларны эшкөртүгә ризалык бирәм (Ф. и. о., яшәү адресы, шәхесне раслаучы документлар, өй/кесә телефоны һәм башкалар). Әлеге Килешү Россия Федерациясенең гамәлдәге законнары һәм Буа муниципаль районы Күл Черкен авыл жирлеге Башкарма комитетының норматив документлары нигезендә билгеләнгән тиешле мәгълүматны яки документларны саклау вакыты чыкканчы бирелә.

Кушымта.

- каты коммуналь калдыклар жыю урынын (мәйданчыгын) урнаштыру схемасы 1:2000.

Мөрәжәгать

итүче: \_\_\_\_\_  
Ф. и. о. (гражданин өчен), Ф. и. о., вазифа (юридик зат өчен))



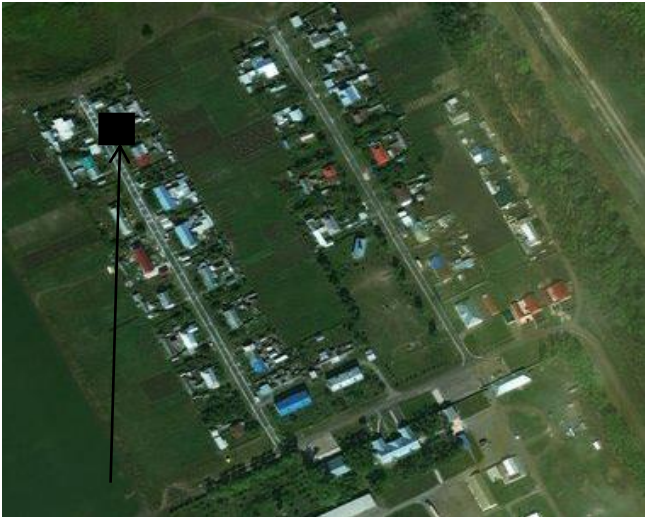
\_\_\_\_\_  
(имза)

« \_\_\_\_ » \_\_\_\_\_ 20 \_\_\_\_ г.

Мөһер урыны

Буа муниципаль районы Күл Черкен авыл җирлегенә территориясендә каты коммуналь  
калдыклар җыю майданчыкларын урнаштыру схемасы

номерлы	Җир кишәрлегенә (кварталның) кадастр номеры, җир кишәрлегенә майданы	Каты көнкүреш калдыкларын җыю урыннарын (майданчыкларын) урнаштыру схемасы
1.	Тимер юл разъезды поселогы кадастр номеры 16: 14: 040701 157, гомуми майданы 1376 кв. м булган зират	 <p data-bbox="596 1016 1422 1055">Каты көнкүреш калдыкларын җыю урыны (майданчыгы)</p>
2.	Тимер юл разъезды поселогы кадастр номеры 16:14:040701 156, гомуми майданы 2565 кв. метр булган зират	 <p data-bbox="596 1615 1422 1653">Каты көнкүреш калдыкларын җыю урыны (майданчыгы)</p>

<p>3.</p>	<p>Лаци тимер юл разъезды поселогы, Г. Тукай урамы</p>	 <p>Каты көнкүрөш калдыктары жыю урыны (мөйданчыгы)</p>
<p>4.</p>	<p>Лашчы тимер юл разъезды Пос., Көньяк ур.</p>	 <p>Каты көнкүрөш калдыктары жыю урыны (мөйданчыгы)</p>
<p>5.</p>	<p>Лашчы тимер юл разъезды Пос. Пионер</p>	 <p>Каты көнкүрөш калдыктары жыю урыны (мөйданчыгы)</p>



6.

Лашчы тимер юл  
разъезды  
поселогы,  
Заводская ур.



Каты көнкүрөш калдыктары жыю урыны (мөйданчыгы)

7.

Лашчы тимер юл  
разъезды  
поселогы, Үзөк ур.



Каты көнкүрөш калдыктары жыю урыны (мөйданчыгы)

8.

Күл Черкене  
авылы, Мөктөп  
урамы, кадастр  
номеры 16:14:  
040501:82  
гомуми мөйданы  
1361,72 кв. м  
булган зират



Каты көнкүрөш калдыктары жыю урыны (мөйданчыгы)



9.

Күл Черкене  
авылы, Мәктәп  
урамы, 20а йорт,  
кадастр номеры  
16:14: 040501:850  
7021 кв. м



Каты көнкүреш калдыклары жыю урыны (мөйданчыгы)