



ПОСТАНОВЛЕНИЕ

КАРАР

2019 елның 23 сентябрь

12 нче номерлы

Буа муниципаль районы Тимбай авыл
жирлеге территориясендә урнашкан
каты коммуналь калдыклар жыю мөйданчыклары,
урнашу урыннарының реестрын һәм схемасын раслау турында

«Россия Федерациясендә жирле үзидарә оештыруның гомуми принциплары турында» 2003 елның 6 октябрэндәге 131-ФЗ номерлы Федераль законга, «Житештерү һәм куллану калдыклары турында» 1998 елның 24 июнендәге 89-ФЗ номерлы Федераль законның 13.4 статьясындагы 4 пунктына, каты коммуналь калдыклар жыю урыннарын (мөйданчыкларын) төзекләндерү һәм аларның реестрын алып бару кагыйдәләренә, Россия Федерациясе Хөкүмәтенең 31.08.2018 ел, № 1039 карары белән расланган, Буа муниципаль районы Тимбай авыл жирлеге башкарма комитеты

Карар:

1. Буа муниципаль районы Тимбай авыл жирлеге территориясендә каты коммуналь калдыклар жыю урыннары исемлеген расларга (1 нче кушымта).
2. Буа муниципаль районы Тимбай авыл жирлеге территориясендә каты коммуналь калдыкларны жыю урыны (мөйданы) турында каты коммуналь калдыкларны жыю исемлегенә мәгълүматны кертү турында гариза формасын расларга (2 нче кушымта).
3. Буа муниципаль районы Тимбай авыл жирлеге территориясендә каты коммуналь калдыклар жыю мөйданчыкларын урнаштыру схемасын расларга (3 нче кушымта).
4. Татарстан Республикасы Буа муниципаль районы Тимбай авыл жирлеге территориясендә урнашкан каты коммуналь калдыкларның жыелу урыннарының әлеге карар белән расланган реестрын һәм схемасын "Интернет" челтөрендә Буа муниципаль районы Тимбай авыл жирлегенең рәсми сайтында бастырып чыгарырга.
5. Әлеге карар рәсми басылып чыккан көненнән үз көченә керә һәм Татарстан Республикасы хокукый мәгълүмат рәсми порталында урнаштырылырга тиеш <http://pravo.tatarstan.ru/>, шулай ук Татарстан Республикасы Муниципаль берәмлекләре порталы <http://buinsk.tatarstan.ru> адресы буенча
5. Әлеге карарның үтөлешен контрольдә тотуны үз өстемдә калдырам.

Буа муниципаль районы
Тимбай авыл жирлеге
Башкарма комитеты житәкчесе

Р.Р. Валеев

Буа муниципаль районы
Тимбай авыл җирлеге
Башкарма комитентының
2019 елның 23 сентябре 12 нче номерлы
карарына 1 нче кушымта

ИСЕМЛЕК

Буа муниципаль районының Тимбай авыл җирлеге территориясендә каты коммуналь калдыклар жыелган урыннар.

номе рлы	Контейнер мәйданчыгы хужасы (хужасы) (тулы исеме)	Контейнер мәйданчыгы урнашу урыны	Контейн ерлар саны (шт)	Объём контейнеров (м ³)	Мәйданчыкта саклана торган каты көнкүреш калдыкларыны ң белем бирү чыганакалары
1.	Татарстан Республикасы Буа муниципаль районы Тимбай авыл җирлегенең "Камброд Үзәк авыл мәдәният йорты" муниципаль учреждениесе"	Ташкичү авылы, Үзәк ур., 21В	1	2	Ташкичү авылы, 31 нче номерлы ОСП(мәдәният йорты)
2.	Татарстан Республикасы Буа муниципаль районының Камброд урта гомуми белем бирү мәктәбе " муниципаль бюджет гомуми белем бирү учреждениесе"	Ташкичү авылы, Үзәк ур., 2а	1	2	ТР БМР Камброд урта мәктәбе МБМББУ, ТР БМР» Камброд балалар бакчасы)
3.	Буа муниципаль районы Тимбай авыл җирлеге башкарма комитеты	Ташкичү авылы, Үзәк урамы	2	2	зират
4.	Буа муниципаль районы Тимбай авыл	Тимбай авылы,	1	2	зират

	жирлеге башкарма комитеты				
--	---------------------------------	--	--	--	--

каты коммуналь калдыктар жыю урыннарын (мәйданчыктарын) табу турында белешмеләр;

каты коммуналь калдыктар жыю урыннарының (мәйданчыктарының) техник характеристикалары турында белешмеләр;

каты коммуналь калдыктарны жыю урыннарының (мәйданчыктарының) милекчеләре турында белешмеләр;

каты коммуналь калдыктар жыелган урыннарда (мәйданчыктарда) жыела торган каты коммуналь калдыктар барлыкка килү чыганактары турында белешмеләр.

Буа муниципаль районы
Тимбай авыл җирлеге
Башкарма комитентының
2019 елның 23 сентябре 12 нче номерлы
карарына 2 нче кушымта

Буа муниципаль районы Тимбай авыл җирлеге территориясендә каты коммуналь калдыкларны җыю урыны (мәйданы) турында каты коммуналь калдыкларны җыю исемлегенә мәгълүматны кертү турында гариза формасы

Буа муниципаль районы
Тимбай авыл җирлеге
Башкарма комитет җитәкчесенә

Каты коммуналь калдыкларны җыю урыны (мәйданчыгы) турында белешмәләр Буа муниципаль районының Тимбай авыл җирлеге территориясендә каты коммуналь калдыклар җыю урыннары (мәйданчыклары) реестрына кертүгезне сорыйм.

әтисенең фамилиясе, исеме һәм (булган очракта) исеме (гражданин өчен), исеме (юридик зат өчен)),

мөрәжәгать итүченең яшәү урыны (граждан өчен), мөрәжәгать итүченең урнашу урыны (юридик зат өчен))

гариза бирүченең шәхесен раслаучы документ реквизитлары (гражданин өчен),

юридик затны дәүләт теркәвенә алу турында язылуның Дәүләт теркәү номеры
юридик затларның бердәм дәүләт реестрында

салым түләүченең идентификация номеры

Каты коммуналь калдыкларны җыю урыны (мәйданы) турында белешмәләр:

Каты коммуналь калдыклар җыю урыны (мәйданчыгы) булу турында белешмәләр	
Каты коммуналь калдыклар җыю урынының (мәйданчыгының) техник характеристикалары турында белешмәләр	
Каты коммуналь калдыкларны җыю урыны (мәйданчыгы) милекчесе турында белешмәләр	
Каты коммуналь калдыклар	

жыелган урында (мәйданда) жыела торган каты коммуналь калдыклар барлыкка килү чыганакалары турында белешмәләр	
---	--

27.07.2006 ел, № 152-ФЗ "персональ мәгълүматлар турында" гы Федераль закон нигезендә һәм әлеге гаризаны үтәү максатыннан, Мин Тимбай авыл жирлеге башкарма комитетына шәхси мәгълүматларны эшкәртүгә ризалык бирәм (Ф. и. о., яшәү адресы, шәхесне раслаучы документлар, өй/кесә телефоны һәм башкалар). Әлеге Килешү Россия Федерациясенәң гамәлдәге законнары һәм Буа муниципаль районы Тимбай авыл жирлеге Башкарма комитетының норматив документлары нигезендә билгеләнгән тиешле мәгълүматны яки документларны саклау вакыты чыкканчы бирелә.

Кушымта.

- каты коммуналь калдыклар жыю урынын (мәйданчыгын) урнаштыру схемасы 1:2000.

Мөрәжәгать

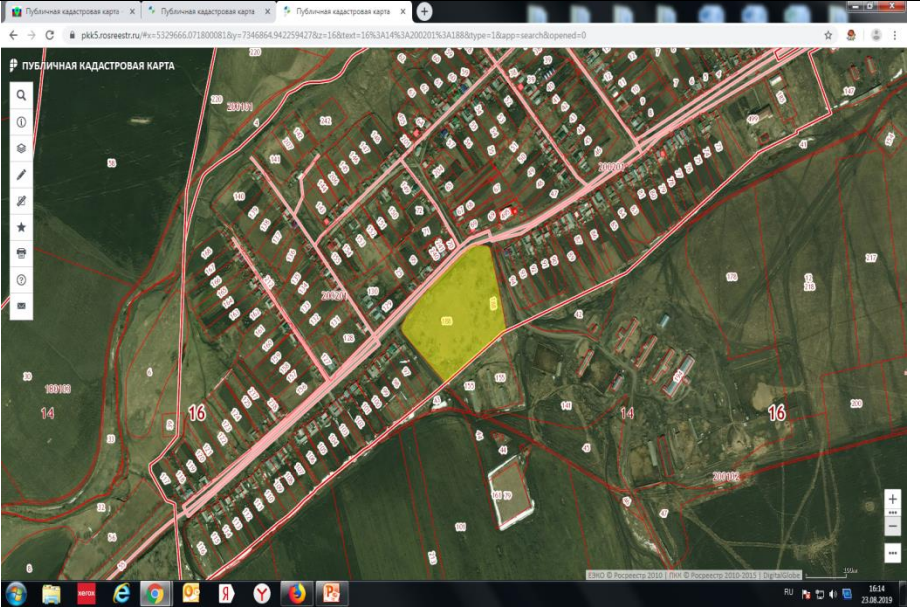
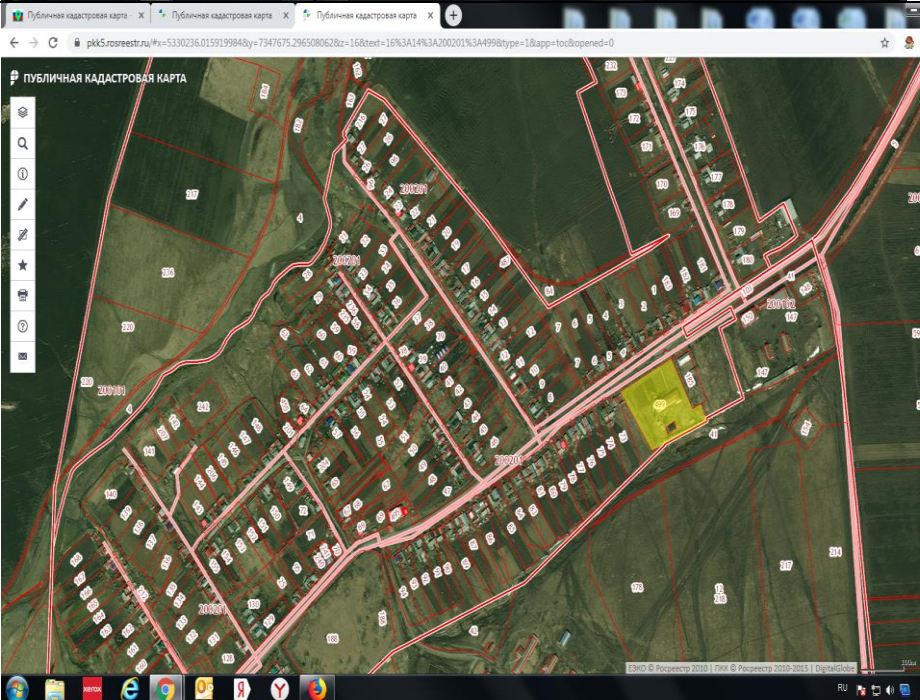
итүче: _____
Ф. и. о. (гражданин өчен), Ф. и. о., вазифа (юридик зат өчен))

(имза)

« ____ » _____ 20 ____ г.

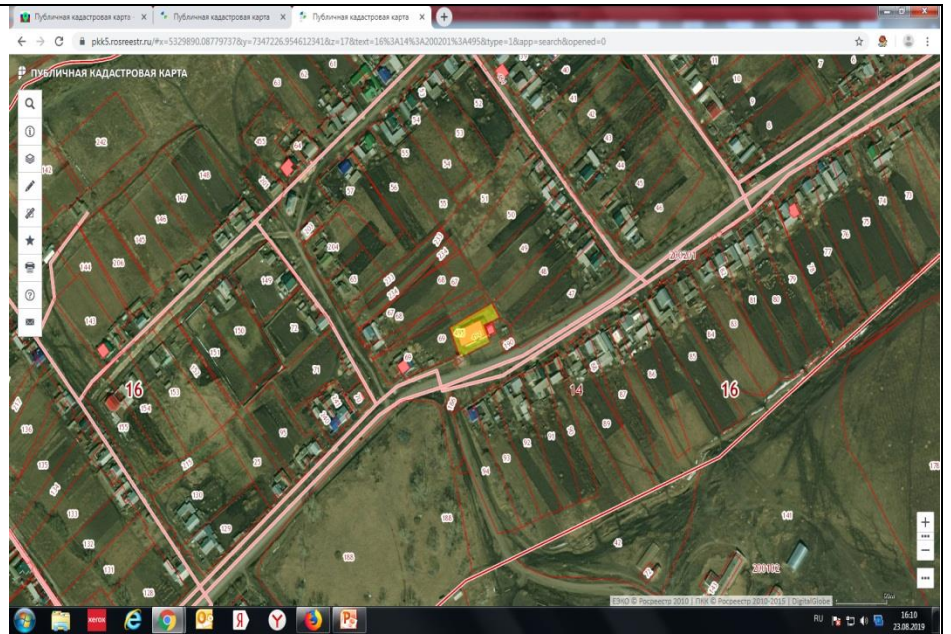
Мөһер урыны

Буа муниципаль районы Тимбай авыл җирлеге территориясендә каты коммуналь
калдыклар жыю майданчыкларын урнаштыру схемасы

номерлы	Җир кишәрлегенең (кварталның) кадастр номеры, җир кишәрлегенең майданы	Каты көнкүреш калдыкларын жыю урыннарын (майданчыкларын) урнаштыру схемасы
1.	Таш Кичү, авыл мәдәният йорты 16: 14: 200201:495,1472 КВ. М	 A screenshot of a public cadastral map (Публичная кадастровая карта) showing a residential area. A specific plot is highlighted in yellow. The map includes street names, plot numbers, and a search bar. The URL in the browser address bar is pkk5.gosreestr.ru/#=532966.07180081.0y=7346094.942294278z=1.68mty=-16%3A14%3A200201%3A1860tyr=1.68app=search&opened=0.
2.	Таш Кичү, мектеп, 16: 14: 200201:499,16190 КВ. М	 A screenshot of a public cadastral map (Публичная кадастровая карта) showing a residential area. A specific plot is highlighted in yellow. The map includes street names, plot numbers, and a search bar. The URL in the browser address bar is pkk5.gosreestr.ru/#=53302236.0159199840y=7347675.296508062z=1.68mty=-16%3A14%3A200201%3A4998tyr=1.68app=to&opened=0.

3.

Таш Кичүе, зират,
16: 14:
200201:188,41666,4
5 кв. м



4.

Тимбай,
зиратлар, 16: 14:
200104:128,14120
кв. м

